


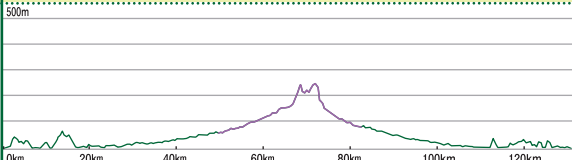

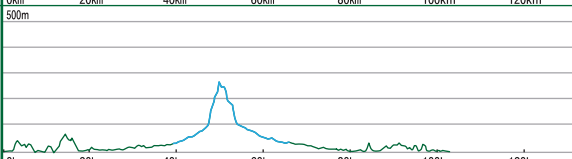

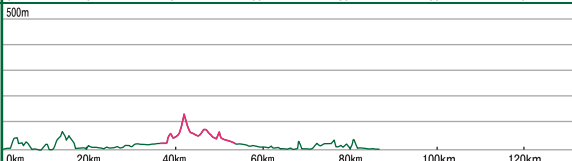
ぐるっと西はりま

【ショートカットルート】

1 2 3 4

モデルルートの完走に自信がない人は、ショートカットを活用しよう！距離が異なる4つのルートが設定されているので、自分の体力に合わせて最適なルートを選択できます。



LEVEL	COURSE CHART & Google Map	標高図
1	<p>難易度 ★★☆☆</p> <p>走行距離 131.7km</p> <p>獲得標高 1180m</p> <p>0 km 地点 > 久崎交差点 > 県道368・53号等 > 御名交差点 > 0 km 地点</p> 	
2	<p>難易度 ★★☆☆</p> <p>走行距離 102km</p> <p>獲得標高 1024m</p> <p>0 km 地点 > 上郡橋東交差点 > 県道28・44号等 > 紫崎橋東詰交差点 > 0 km 地点</p> 	
3	<p>難易度 ★★☆☆</p> <p>走行距離 86.4km</p> <p>獲得標高 957m</p> <p>0 km 地点 > あゆみ橋東詰交差点 > 県道5号 > 龍野新大橋 > 0 km 地点</p> 	
4	<p>難易度 ★★☆☆</p> <p>走行距離 77km</p> <p>獲得標高 728m</p> <p>0 km 地点 > 原バス停前交差点 > 国道2号側道 > 県道442号 > 0 km 地点</p> 