

## 令和5年度 公共事業実施予定箇所表 について

(丹波県民局 丹波農林振興事務所・篠山土地改良事務所)

丹波県民局丹波農林振興事務所及び篠山土地改良事務所の令和5年度公共事業実施予定箇所表を別紙のとおり取りまとめました。

当初予算額は約17億円であり、各事業の内訳は下記の総括表のとおりです。

### (1) 治山事業

令和5年度の実施予定額は約5.5億円です。

事業箇所数は10箇所(新規1、継続9)で、そのうち1箇所が完了予定です。

#### 【主な事業箇所】

- ・復旧治山事業(丹波市市島町中竹田 小倉池地区) 継続
- ・県単独緊急防災事業(丹波篠山市下笹見 下笹見地区) 新規

### (2) 農業農村整備事業(県営)

令和5年度の実施予定額は約11.9億円です。

事業箇所数は21箇所(継続21)で、そのうち6箇所が完了予定です。

#### 【主な事業箇所】

- ・農村地域防災減災事業(丹波篠山市草野 八王寺池地区) 継続
- ・県単独緊急浚渫推進事業(丹波篠山市、丹波市市島町徳尾ほか 篠山地区) 継続

### 令和5年度 公共事業 事業費総括表

(単位: 千円)

事業区分		事業費
農村振興	治山事業	553,406
土地改良	農業農村整備事業	1,185,966
合 計		1,739,372

令和5年度 公共事業等実施予定箇所(農林水産部関係)

事務所	事業種別	事業名	新規	完了	工事箇所			事業量	計画 四半期 (四半期単位) (一)進捗率(%)	
					地区	市町	区			
丹波農林振興事務所	治山	復旧治山事業			小倉池	丹波市		市島町中竹田	全:R.2~ 治山ダム工	3
	治山	復旧治山事業			与戸	丹波市		市島町与戸	全:R.2~ 治山ダム工ほか	2
	治山	復旧治山事業			与戸	丹波市		市島町与戸	全:R.2~ 測試1式	1
	治山	復旧治山事業			与戸	丹波市		市島町与戸	全:R.2~ 測試1式	1
	治山	山地災害重点地域総合対策事業			与戸	丹波市		市島町与戸	全:R.3~ 測試1式	1
	治山	予防治山事業			佐野	丹波市		水上町佐野	全:R.3~ 斜面対策工	3
	治山	予防治山事業		*	稲畑	丹波市		水上町稲畑	全:R.4~ 治山ダム工ほか	3
	治山	予防治山事業			稲塚	丹波市		春日町稲塚	全:R.4~ 流路工	2
	治山	予防治山事業			阿草	丹波市		山南町阿草	全:R.4~ 治山ダム工	2
	治山	単独緊急防災事業		*	下篠見	丹波篠山市		下篠見	全:R.5~ 治山ダム工ほか	1
	計		553,406							

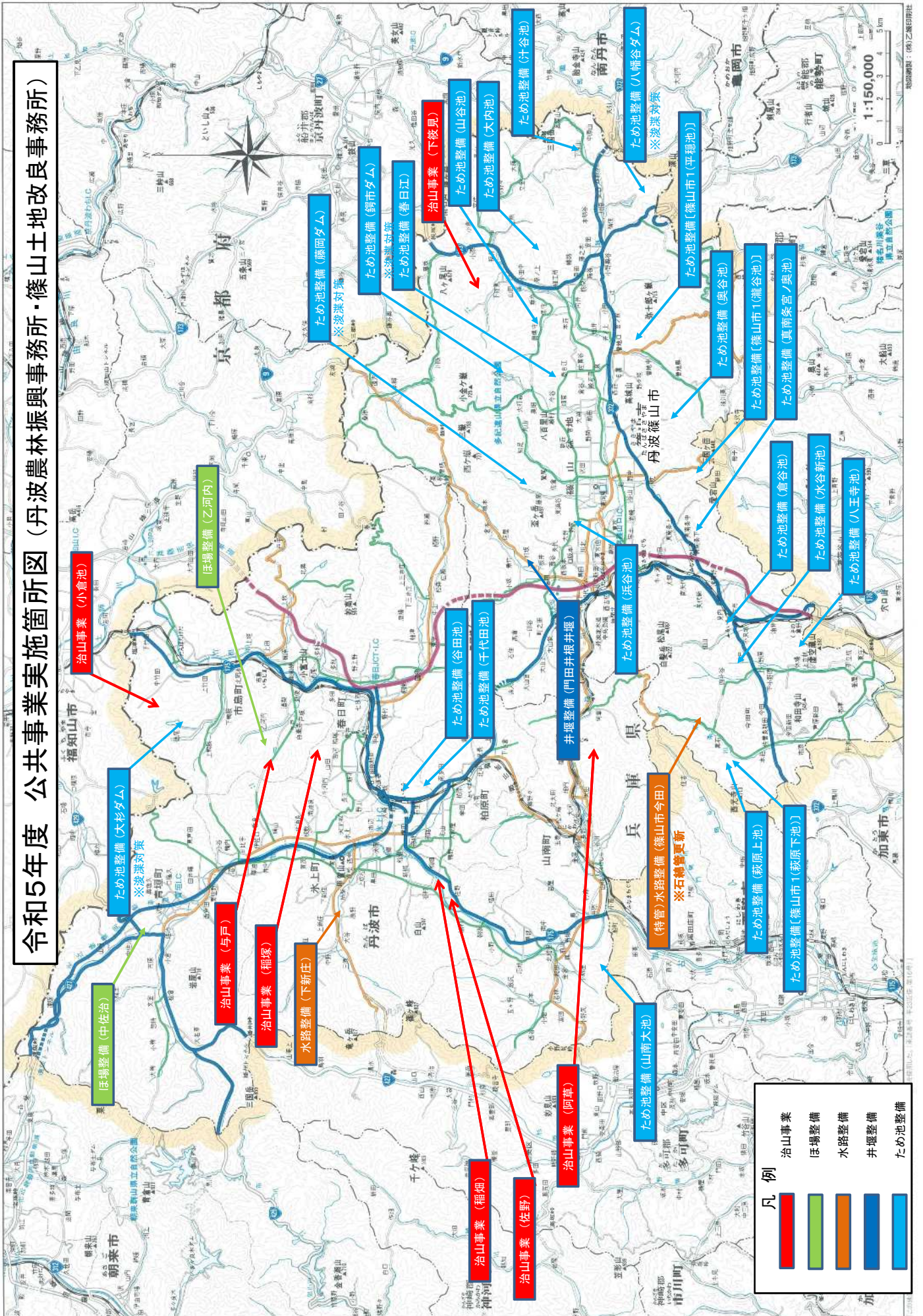
単位(千円)

令和5年度 公共事業等実施予定箇所(農林水産部関係)

事務所	事業種別	事業名	新規	完了	工事箇所			事業量	計画 四半期 (臨時事業) (一)当年発注)
					地区	市町	区		
篠山土地改良事務所	ほ場	農業競争力強化農地整備事業			乙河内	丹波市	市島町乙河内	全:H 28～補完工事、測試1式	2
	水路	農業競争力強化農地整備事業			下新庄	丹波市	水上町下新庄	全:H 31～用水管工・暗渠排水工 1式、測試1式	2
	ほ場	水利施設等保全高度化事業			中佐治	丹波市	青垣町中佐治	全:R 4～暗渠排水工 1式	2
	井堰	農山漁村地域整備交付金(水利施設整備事業)			門田井根井堰	丹波篠山市	兼竹	全:R 4～ゴム堰 1式	2
	特管	農村地域防災減災事業			篠山市(特管)	丹波篠山市	今田町黒石・大熊	全:H 28～用水管工(石綿管更新)1式	2
	ため池	農村地域防災減災事業		*	真南条宮ノ奥池	丹波篠山市	真南条中	全:H 25～補完工事 1式	4
	ため池	農村地域防災減災事業			春日江	丹波篠山市	春日江	全:H 29～ため池整備 1式	2
	ため池	農村地域防災減災事業		*	水谷新池	丹波篠山市	今田町上小野原	全:H 29～測試 1式	2
	ため池	農村地域防災減災事業		*	谷田池	丹波市	水上町北野	全:H 30～測試 1式	2
	ため池	農村地域防災減災事業			山谷池	丹波篠山市	県守	全:H 30～ため池整備 1式	2
	ため池	農村地域防災減災事業		*	大内池	丹波篠山市	草ノ上	全:H 30～測試 1式	1
	ため池	農村地域防災減災事業			浜谷池	丹波篠山市	東浜谷	全:H 31～ため池整備 1式	2
	ため池	農村地域防災減災事業			八王寺池	丹波篠山市	草野	全:H 31～ため池整備 1式	2
	ため池	農村地域防災減災事業		*	倉谷池	丹波篠山市	不来坂	全:H 31～ため池整備 1式	-
	ため池	農村地域防災減災事業			山南大池	丹波市	山南町小新屋	全:R 2～ため池整備 1式	-
	ため池	農村地域防災減災事業			篠山市1	丹波篠山市	今田町黒石ほか	全:R 4～ため池整備 1式・測試 1式	2
	ため池	農村地域防災減災事業			汁谷池	丹波篠山市	中原山	全:R 4～測試 1式	3
	ため池	農村地域防災減災事業			奥谷池	丹波篠山市	殿町・八上下	全:R 4～測試 1式	3
	ため池	農村地域防災減災事業			萩原上池	丹波篠山市	今田町黒石	全:R 4～測試 1式	3
	ため池	農村地域防災減災事業			千代田池	丹波市	水上町石生	全:R 4～測試 1式	3
ため池	県単独緊急浚渫推進事業		*	篠山	丹波市・丹波篠山市	市島町徳尾ほか	全:R 3～浚渫工事、測試 1式	1	
計		1,185,966							
合計		1,739,372							

単位(千円)

# 令和5年度 公共事業実施箇所図（丹波農林振興事務所・篠山土地改良事務所）



## 令和5年度 公共事業実施予定箇所表 について

(丹波県民局 丹波土木事務所)

丹波県民局丹波土木事務所の令和5年度公共事業実施予定箇所表を別紙のとおり取りまとめました。

当初予算額は約19億円であり、各事業の内訳は下記の総括表のとおりです。

### (1) 道路事業

令和5年度の実施予定額は約6.4億円です。

事業箇所数は16箇所(継続16)で、そのうち2箇所が完了予定です。

#### 【主な事業箇所】

- ・国道429号(榎峠バイパス)道路改良(丹波市青垣町中佐治) 継続
- ・(一)稲畑柏原線 道路改良(丹波市氷上町稲畑～柏原町鴨野) 完了
- ・(主)西脇篠山線 道路改良(丹波篠山市味間南) 完了

### (2) 河川・砂防・公園事業

令和5年度の実施予定額は約12.7億円です。

事業箇所数は33箇所(新規1、継続32)です。

#### 【主な事業箇所】

- ・東条川 河川改良(丹波篠山市今田町) 継続
- ・上ノ山谷川 砂防えん堤(丹波篠山市福住) 継続
- ・和田(2)地区 急傾斜地崩壊対策(丹波市山南町和田) 完了
- ・丹波並木道中央公園 駐車場整備 新規・完了

(参考) 令和4年12月補正予算による新規事業箇所 3箇所

- ・北石住谷川 砂防えん堤(丹波篠山市石住)
- ・笛路川 砂防えん堤(丹波市山南町谷川)
- ・二間塚川 砂防えん堤(丹波市春日町多利)

### 令和5年度 公共事業 事業費総括表

(単位: 千円)

事業区分	事業費
道路事業	640,100
河川・砂防・公園事業	1,268,000
合計	1,908,100

# 令和5年度公共事業等実施予定箇所表

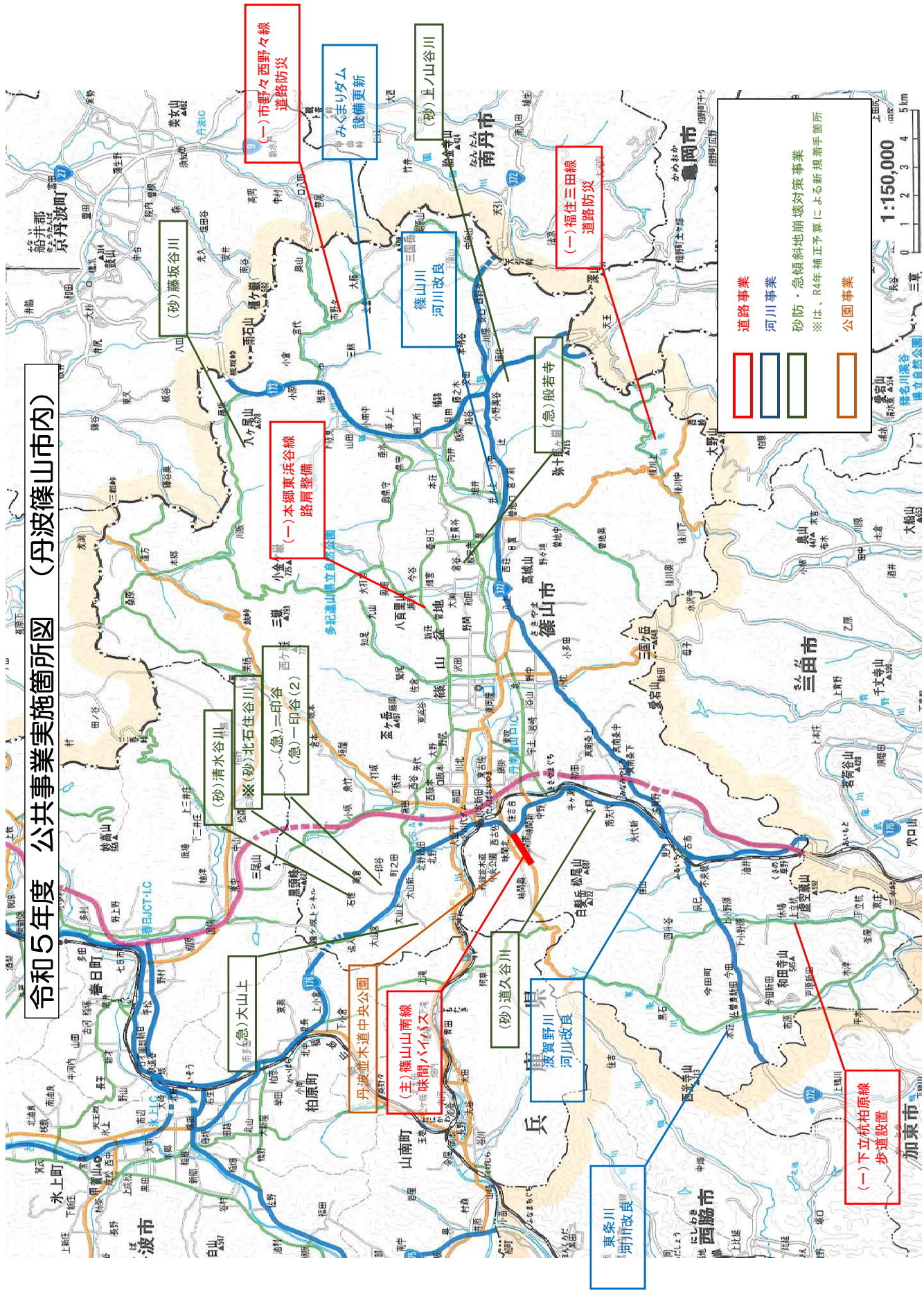
(単位:千円)

事業区分	事業種別	新完了	工事箇所			事業量	計画 四半 期	
			用地	名称	市町名 区・町・大字			
道路	地域連携推進事業(改築)			(国)429号(榎峠バイパス)	丹波	青垣町中佐治	全:R2~ L=1,200m W=6.0(7.5)m 道路改良 R5:工事、測試、用地補償	2
道路	社会資本整備総合交付金(改築)	*		(国)175号(東助使)	丹波	市島町東助使	全:R2~ L=1,500m W=6.5(9.5)m 道路改良 R5:用地補償	2
道路	社会資本整備総合交付金(防災・安全)(改築)			(一)追入市島線(国傾)	丹波	春日町国傾	全:R4~ L=700m W=6.0(10.0)m 道路改良 R5:測試	1
道路	社会資本整備総合交付金(防災・安全)(改築)	*		(一)稲畑柏原線	丹波	水上町稲畑~柏原町鶴野	全:H30~ L=500m W=6.0(9.0)m 道路改良 R5:工事	-
道路	社会資本整備総合交付金(防災・安全)(改築)	*		(主)西脇篠山線	丹波篠山	味間南	全:H29~ L=1,230m W=6.0(9.0)m 道路改良 R5:工事	-
道路	社会資本整備総合交付金(防災・安全)(修繕)			(一)福住三田線	丹波篠山	後川新田ほか	全:R2~ L=200m W=5.0m 道路防災 R5:測試	2
道路	社会資本整備総合交付金(防災・安全)(修繕)			(国)427号ほか	丹波	青垣町ほか	全:R4~ N=4基 老朽化対策 R5:センサー更新	2
道路	通常補助(道路メンテナンス事業)			(国)175号(新上田橋)	丹波	市島町上田	全:R2~ L=44m W=7.5m 老朽化対策 R5:耐震・補修工事	2
道路	通常補助(道路メンテナンス事業)			(国)176号ほか(細田橋ほか)	丹波篠山ほか		橋梁点検 R5: N=118	2
道路	通常補助(道路メンテナンス事業)			(主)川西篠山線ほか(城東トンネルほか)	丹波篠山ほか		トンネル点検 R5: N=7	2
道路	通常補助(土砂災害対策道路事業)			(国)429号	丹波	青垣町大名草	全:R1~ L=1,300m W=5.0m 土砂対策 R5:測試	2
道路	通常補助(土砂災害対策道路事業)			(一)市野々西野々線	丹波篠山	市野々	全:R2~ L=500m W=5.0m 土砂対策 R5:測試、工事L=100m	2
道路	社会資本整備総合交付金(防災・安全)(交安)			(国)175号	丹波	丹波市市島町北岡本	全:H21~ L=640m W=6.5(11.5)m 歩道設置 R5:用地補償、工事L=360m	2
道路	社会資本整備総合交付金(防災・安全)(交安)			(一)稲畑柏原線	丹波	丹波市市島町大新屋	全:H21~ L=760m W=5.5(8.5)m 歩道設置 R5:用地、工事	2
道路	通常補助(交通安全対策(通学路緊急対策)事業)			(一)下立杭柏原線	丹波篠山	丹波篠山市上立杭	全:H25~ L=1600m W=6.0(10.5)m 歩道設置 R5:工事L=350m	2
道路	通常補助(交通安全対策(通学路緊急対策)事業)	*		(一)本郷東浜谷線	丹波篠山	丹波篠山市瀬利~菅	全:H30~ L=420.0m W=6.0(9.0)m 路肩整備 R5:用地補償、工事L=250m	2
事業計							640,100	

(単位:千円)

事業区分	事業種別	新完了規	工事箇所			事業量	計画 四半 期
			名称	市町名	区・町・大字		
河川	社会資本整備総合交付金(防災・安全)(広域河川改修事業)	*	竹田川	丹波	市島町中竹田	全:H28~L=340m 河川改良 R5:用地補償	2
河川	社会資本整備総合交付金(防災・安全)(広域河川改修事業)	*	黒井川	丹波	春日町黒井	全:H28~L=3,350m 河川改良 R5:用地補償	2
河川	社会資本整備総合交付金(防災・安全)(広域河川改修事業)		東条川	丹波篠山	今田町	全:H25~L=1,900m 河川改良 R5:護岸	2
河川	社会資本整備総合交付金(防災・安全)(広域河川改修事業)		篠山川	丹波篠山	上宿	全:H23~L=4,870m 河川改良 R5:河床掘削	2
河川	社会資本整備総合交付金(防災・安全)(総合流域防災事業)		波賀野川	丹波篠山	波賀野	全:H27~L=440m 河川改良 R5:護岸	2
河川	通常補助(ダムメンテナンス事業)		みくまりダム	丹波篠山	三熊	全:R4~ 老朽化対策 R5:設備更新	1
砂防	社会資本整備総合交付金(防災・安全)(通常砂防事業)		野田川	丹波	山南町谷川	全:H29~堰堤工 H=10.0m R5:工事	-
砂防	社会資本整備総合交付金(防災・安全)(通常砂防事業)	*	南多田中谷川	丹波	柏原町南多田	全:H30~堰堤工 H=13.0m R5:用地補償	1
砂防	社会資本整備総合交付金(防災・安全)(通常砂防事業)		鴨内川	丹波	水上町鴨内	全:H27~堰堤工 H=14.5m R5:用地補償、工事	4
砂防	社会資本整備総合交付金(防災・安全)(通常砂防事業)	*	藤坂谷川	丹波篠山	藤坂	全:R3~堰堤工 H=8.0m R5:用地補償、工事	4
砂防	社会資本整備総合交付金(防災・安全)(通常砂防事業)	*	小野小谷川	丹波	水上町小野	全:R3~堰堤工 H=10.0m R5:用地補償	1
砂防	社会資本整備総合交付金(防災・安全)(通常砂防事業)		下竹の内谷川	丹波	青垣町東芦田	全:R3~堰堤工 H=10.0m R5:用地補償、工事	3
砂防	社会資本整備総合交付金(防災・安全)(通常砂防事業)	*	道久谷川	丹波篠山	犬飼	全:H30~堰堤工 H=10.0m R5:用地補償	1
砂防	社会資本整備総合交付金(防災・安全)(通常砂防事業)	*	イヤノ谷川	丹波	青垣町大稗	全:R4~堰堤工 H=8.0m R5:用地補償	2
砂防	社会資本整備総合交付金(防災・安全)(通常砂防事業)	*	清水谷川	丹波篠山	石住	全:R4~堰堤工 H=7.0m R5:用地補償	1
砂防	社会資本整備総合交付金(防災・安全)(通常砂防事業)		上ノ山谷川	丹波篠山	福住	全:H27~堰堤工 H=9.0m R5:工事	-
砂防	社会資本整備総合交付金(防災・安全)(通常砂防事業)		妙見谷川	丹波	市島町上垣	全:H31~堰堤工 H=10.0m R5:用地補償、工事	1
砂防	特定土砂災害対策推進事業費補助(大規模特定)	*	山田川	丹波	市島町上鴨阪	全:R3~堰堤工 H=6.0m等 R5:用地補償	1
砂防	社会資本整備総合交付金(防災・安全)(急傾斜地崩壊対策事業)		森	丹波	青垣町小倉	全:R4~斜面対策 L=130m R5:用地測量	1
砂防	社会資本整備総合交付金(防災・安全)(急傾斜地崩壊対策事業)	*	国領(2)	丹波	春日町国領	全:H31~斜面対策 L=140m R5:工事	-
砂防	社会資本整備総合交付金(防災・安全)(急傾斜地崩壊対策事業)		大山上	丹波篠山	大山上	全:R4~斜面対策 L=330m R5:用地測量	4
砂防	社会資本整備総合交付金(防災・安全)(急傾斜地崩壊対策事業)		一印谷(2)	丹波篠山	一印谷	全:R2~斜面対策 L=320m R5:用地補償、工事	1
砂防	社会資本整備総合交付金(防災・安全)(急傾斜地崩壊対策事業)		北中	丹波	柏原町北中	全:H29~斜面対策 L=350m R5:工事	-
砂防	社会資本整備総合交付金(防災・安全)(急傾斜地崩壊対策事業)		新才(1)	丹波	春日町新才	全:R2~斜面対策 L=410m R5:用地補償、工事	4
砂防	社会資本整備総合交付金(防災・安全)(急傾斜地崩壊対策事業)	*	北御油(3)	丹波	水上町北御油	全:H31~斜面対策 L=80m R5:工事	-
砂防	社会資本整備総合交付金(防災・安全)(急傾斜地崩壊対策事業)		惣持(2)	丹波	青垣町惣持	全:R4~斜面対策 L=160m R5:用地測量	3
砂防	社会資本整備総合交付金(防災・安全)(急傾斜地崩壊対策事業)	*	鹿場(2)	丹波	春日町鹿場	全:R3~斜面対策 L=160m R5:用地補償	1
砂防	社会資本整備総合交付金(防災・安全)(急傾斜地崩壊対策事業)		野村	丹波	春日町野村	全:R2~斜面対策 L=280m R5:用地補償、工事	1
砂防	社会資本整備総合交付金(防災・安全)(急傾斜地崩壊対策事業)	*	和田(2)	丹波	山南町和田	全:R2~斜面対策 L=300m R5:工事	-
砂防	社会資本整備総合交付金(防災・安全)(急傾斜地崩壊対策事業)	*	一印谷	丹波篠山	一印谷	全:R2~斜面対策 L=320m R5:工事	-
砂防	社会資本整備総合交付金(防災・安全)(急傾斜地崩壊対策事業)	*	般若寺	丹波篠山	般若寺	全:R4~斜面対策 L=290m R5:用地補償	4
砂防	社会資本整備総合交付金(防災・安全)(急傾斜地崩壊対策事業)		基礎調査	丹波ほか		全:H13~土砂災害防止法基礎調査 R5:測試	1
公園	社会資本整備総合交付金(都市公園事業)	*	丹波並木道中央公園	丹波篠山	西古佐	全:R5~駐車場整備 R5:駐車場整備	2
事業計						1,268,000	
丹波県民局計						1,908,100	

# 令和5年度 公共事業実施箇所図 (丹波篠山市内)



(一)市野々西野々線  
道路防災

みくまりダム  
設備更新

(砂)王ノ山谷川

(一)福住三田線  
道路防災

(砂)藤坂谷川

篠山川  
河川改良

(急)般若寺

(一)本郷東浜谷線  
路肩整備

(砂)清水谷川

(急)二印谷  
(急)一印谷(2)

(急)大山上

丹波並木道中央公園

(主)篠山山南線  
味間バイパス

(砂)道久谷川

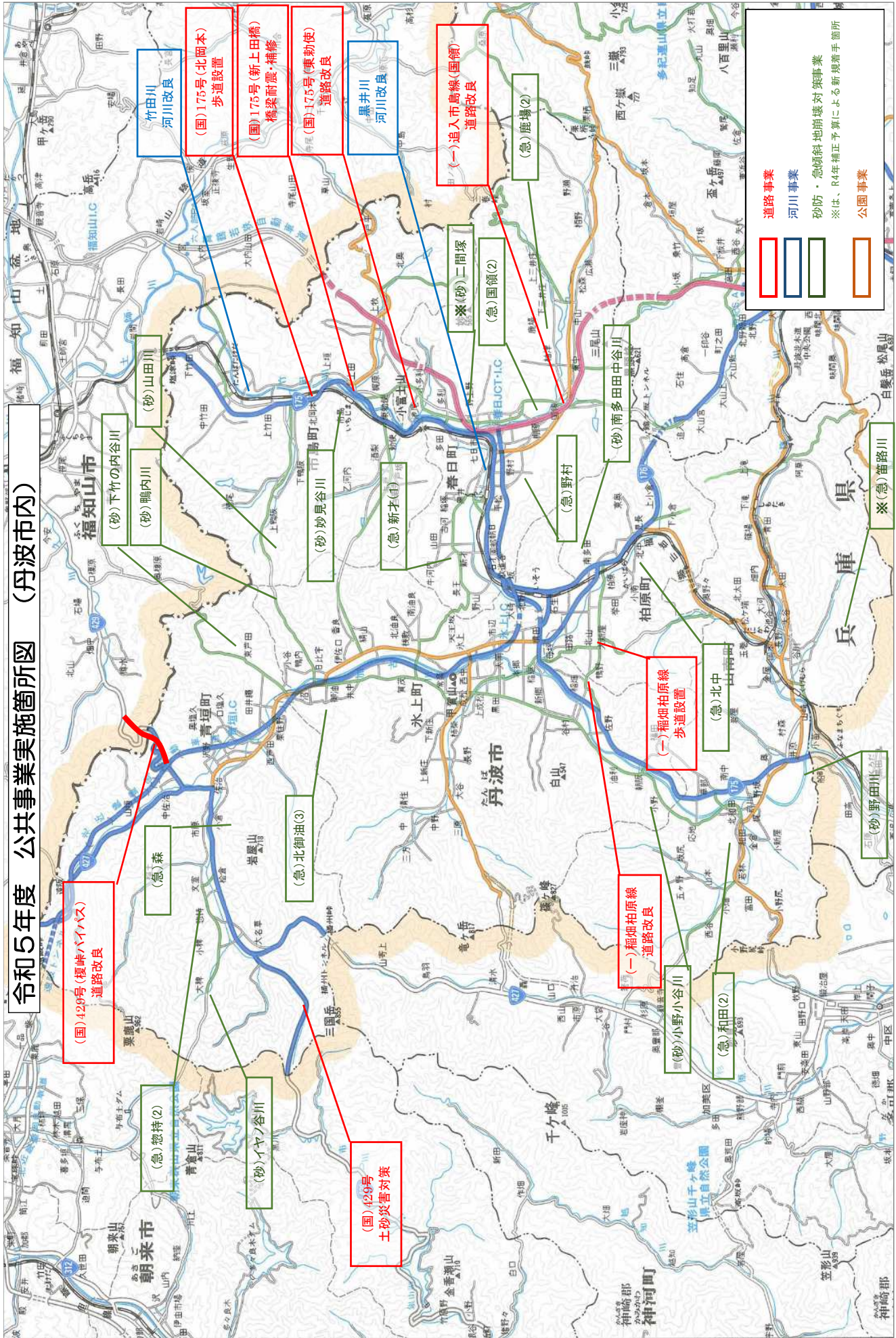
波賀野川  
河川改良

東条川  
河川改良

(一)下立杭柏原線  
歩道設置



# 令和5年度 公共事業実施箇所図 (丹波市内)



	道路事業
	河川事業
	砂防・急傾斜地崩壊対策事業
	公園事業

※は、R4年補正予算による新規着手箇所

(国)429号(榎峠バイパス)  
道路改良

(急)惣持(2)

(砂)イヤノ谷川

(急)北御油(3)

(国)429号  
土砂災害対策

(砂)下竹の内谷川

(砂)山田川

(国)175号(北岡本)  
歩道設置

(国)175号(新上田橋)  
橋梁耐震・補修

(国)175号(東勅使)  
道路改良

黒井川  
河川改良

(一)進入市島線(国領)  
道路改良

※(砂)二間塚  
(急)国領(2)

(急)新才(1)

(一)稲畑柏原線  
歩道設置

(砂)小野小谷川

(急)和田(2)

(急)北中

(急)野村

(砂)南多田中谷川

(砂)野田川

※(急)普路川