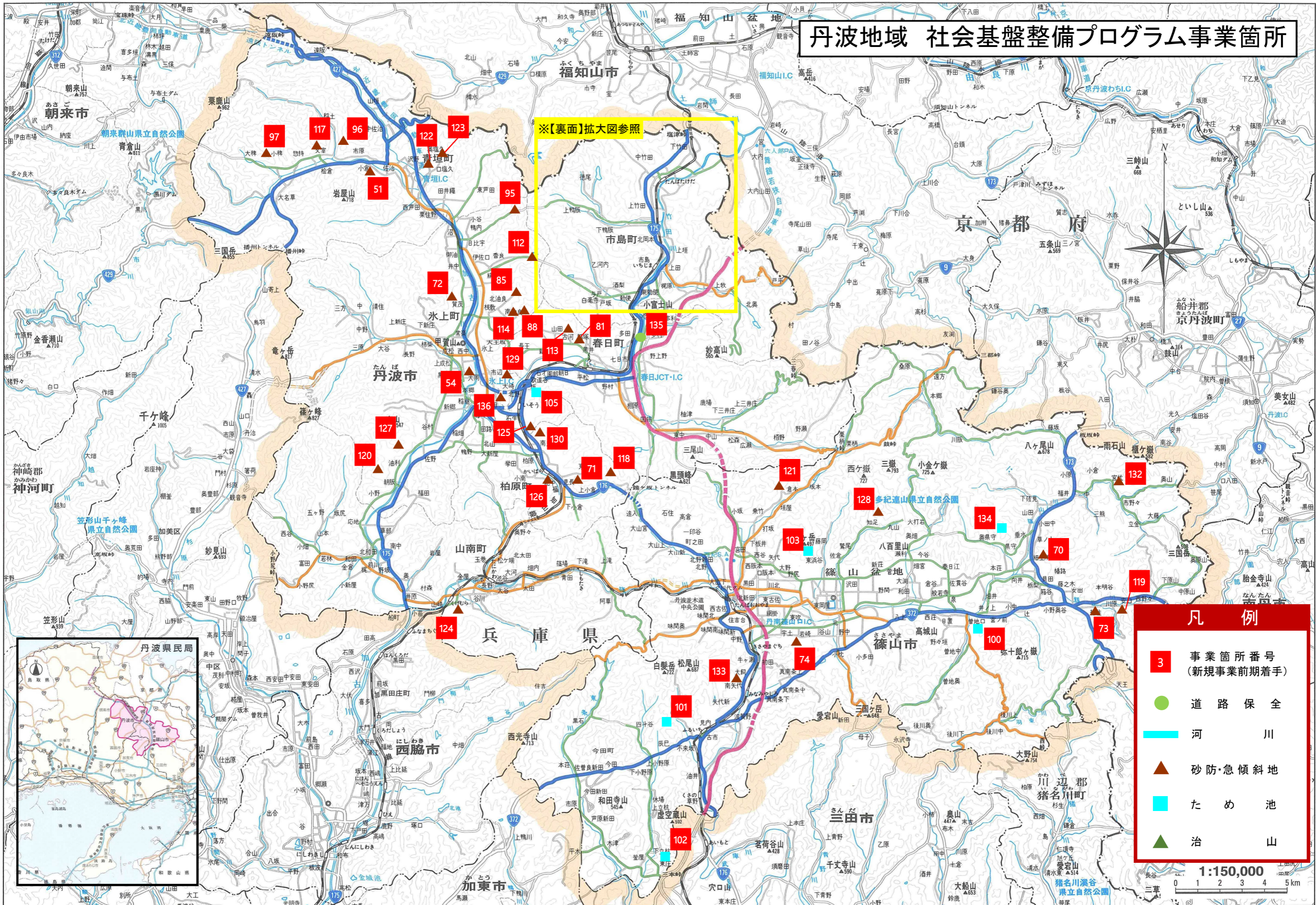


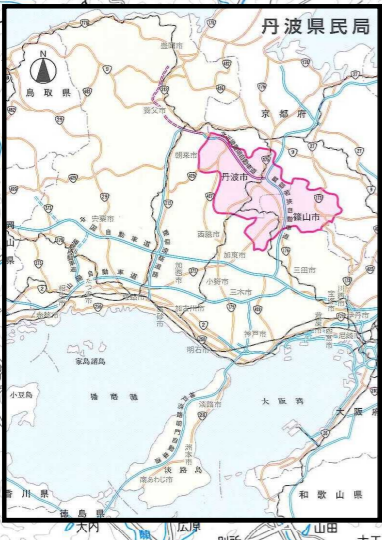
丹波地域 社会基盤整備プログラム事業箇所



凡例

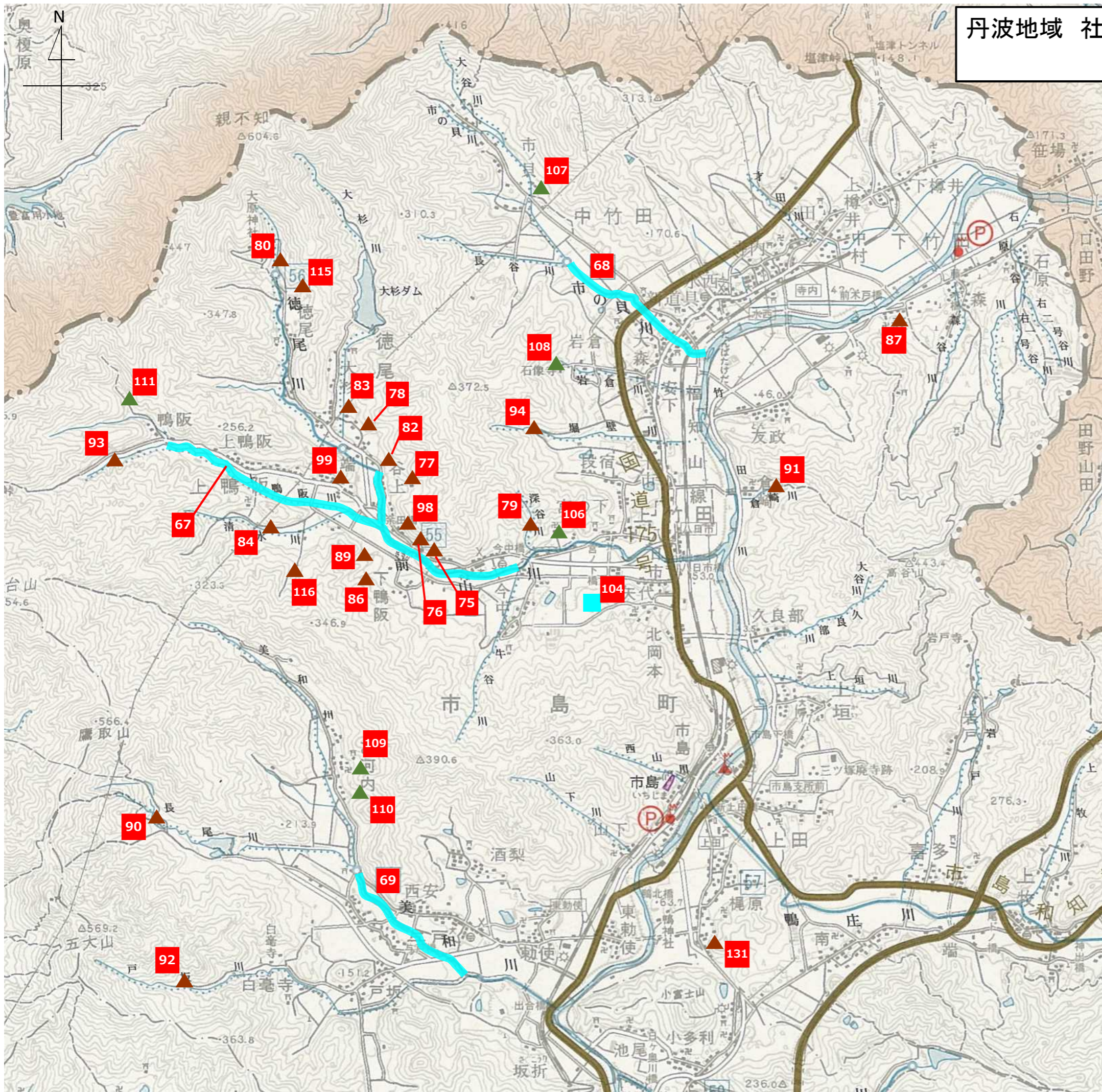
- 3 事業箇所番号 (新規事業前期着手)
- 道路保全
- 河川
- ▲ 砂防・急傾斜地
- たため池
- ▲ 治山

1:150,000
0 1 2 3 4 5 km



「この地図の作成に当たっては、国土院院長の承認を得て、同院発行の5万分1地形図を使用した。(承認番号 平23近使、第16号)」

丹波地域 社会基盤整備プログラム事業箇所
【※拡大図】



凡 例	
3	事業箇所番号 (新規事業前期着手)
	河 川
▲	砂防・急傾斜地
	た め 池
▲	治 山