

(24) 揖保川

作業区域：次の点A及びBを結んだ線から点C及びDを結んだ線までの区域

A 姫路市網干区興浜地先揖保川左岸コンクリート堤防北端（北緯 34 度 46 分 28.8 秒、東経 134 度 34 分 56.3 秒）

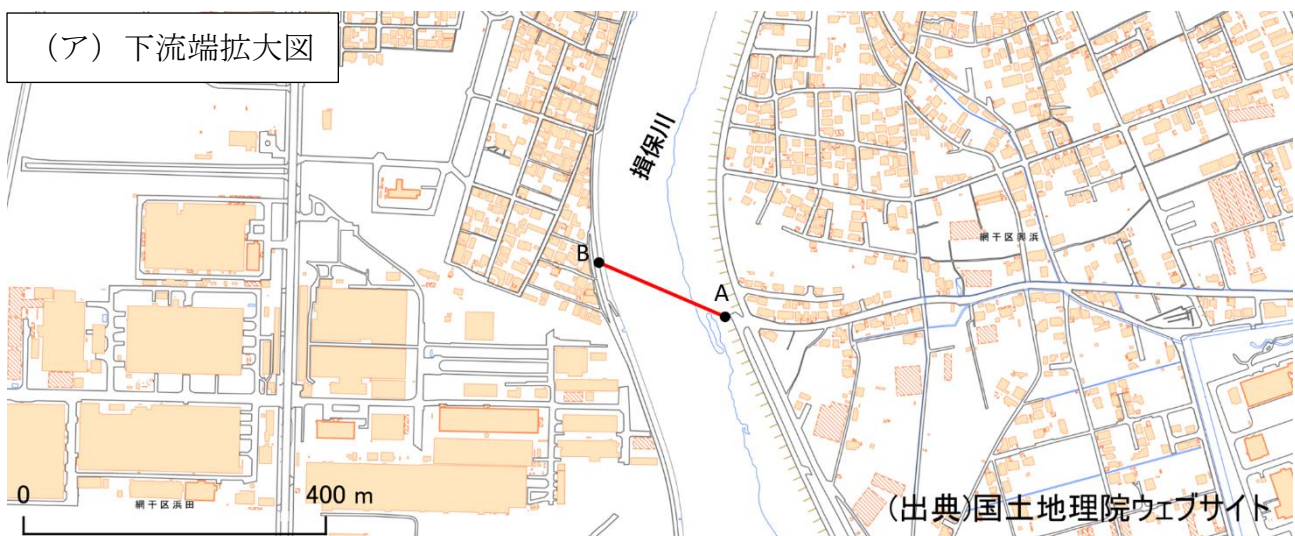
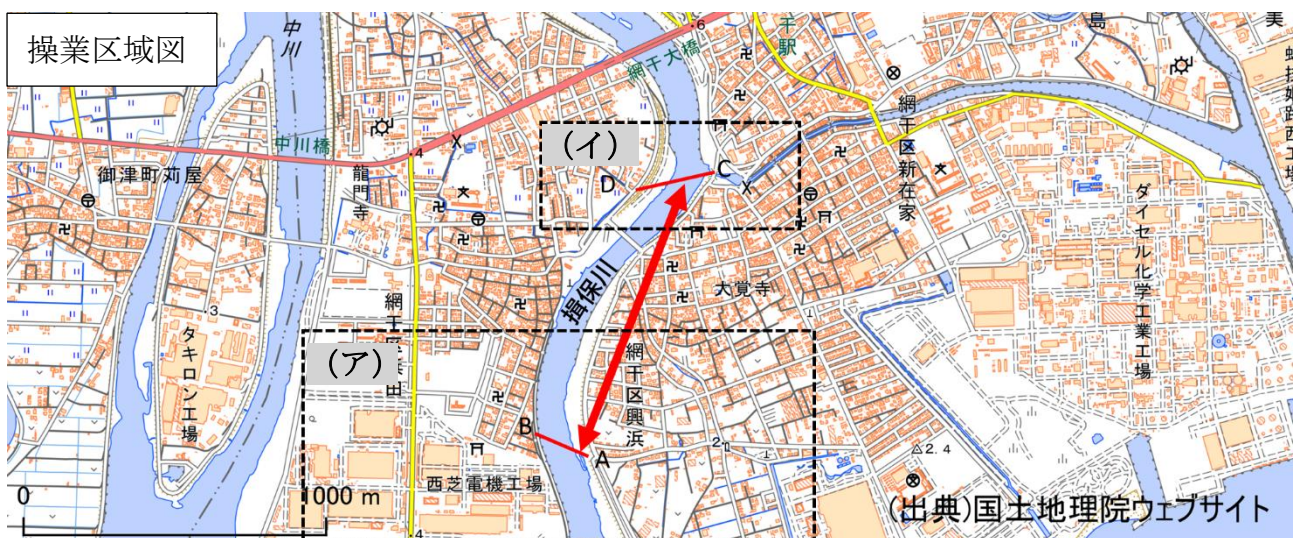
B Aから 293 度の線と対岸との交点（北緯 34 度 46 分 30.7 秒、東経 134 度 34 分 50.9 秒）

C 網干川右岸の揖保川合流点（網干水門北西角）（北緯 34 度 46 分 53.6 秒、東経 134 度 35 分 9.8 秒）

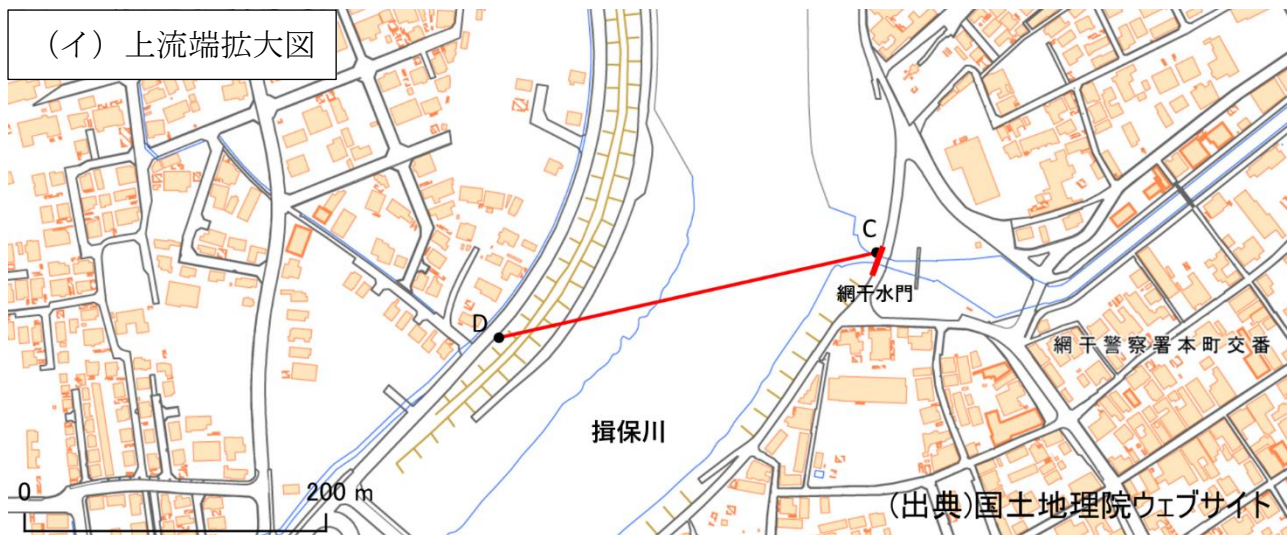
D Cから 257 度の線と対岸との交点（北緯 34 度 46 分 52.1 秒、東経 134 度 35 分 1.7 秒）

（注）緯度経度は秒の単位を端数処理により小数第 1 位までとしているため参考値

【参考】各点のグーグルマップ リンク（点A、B、C、D）



（注）赤線：作業区域下流端（点A及びBを結んだ線）



(注) 赤線：操業区域上流端（点C及びDを結んだ線）