計画図

西宮市森林 ~~基本図~~ 14-14

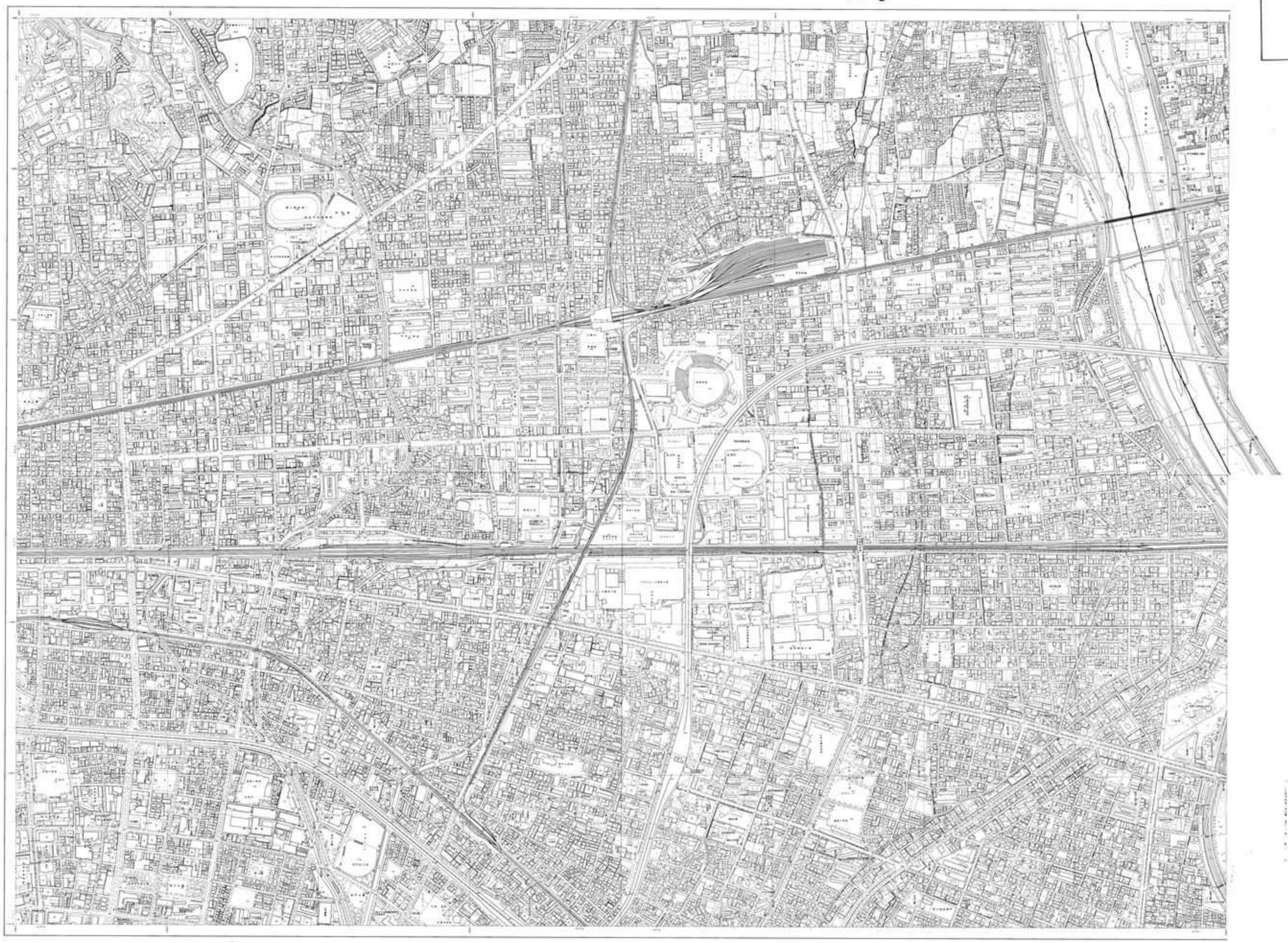

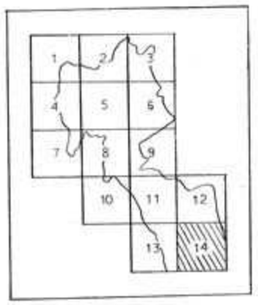



1. 昭和60年5月撮影空中写真
2. 昭和60年8月測図

この地図は、西宮市の承認を得て同町作成の1:2,500平面図を縮小編集して調整したものである。
（承認番号）昭和61年2月12日西都計総 第249号の1