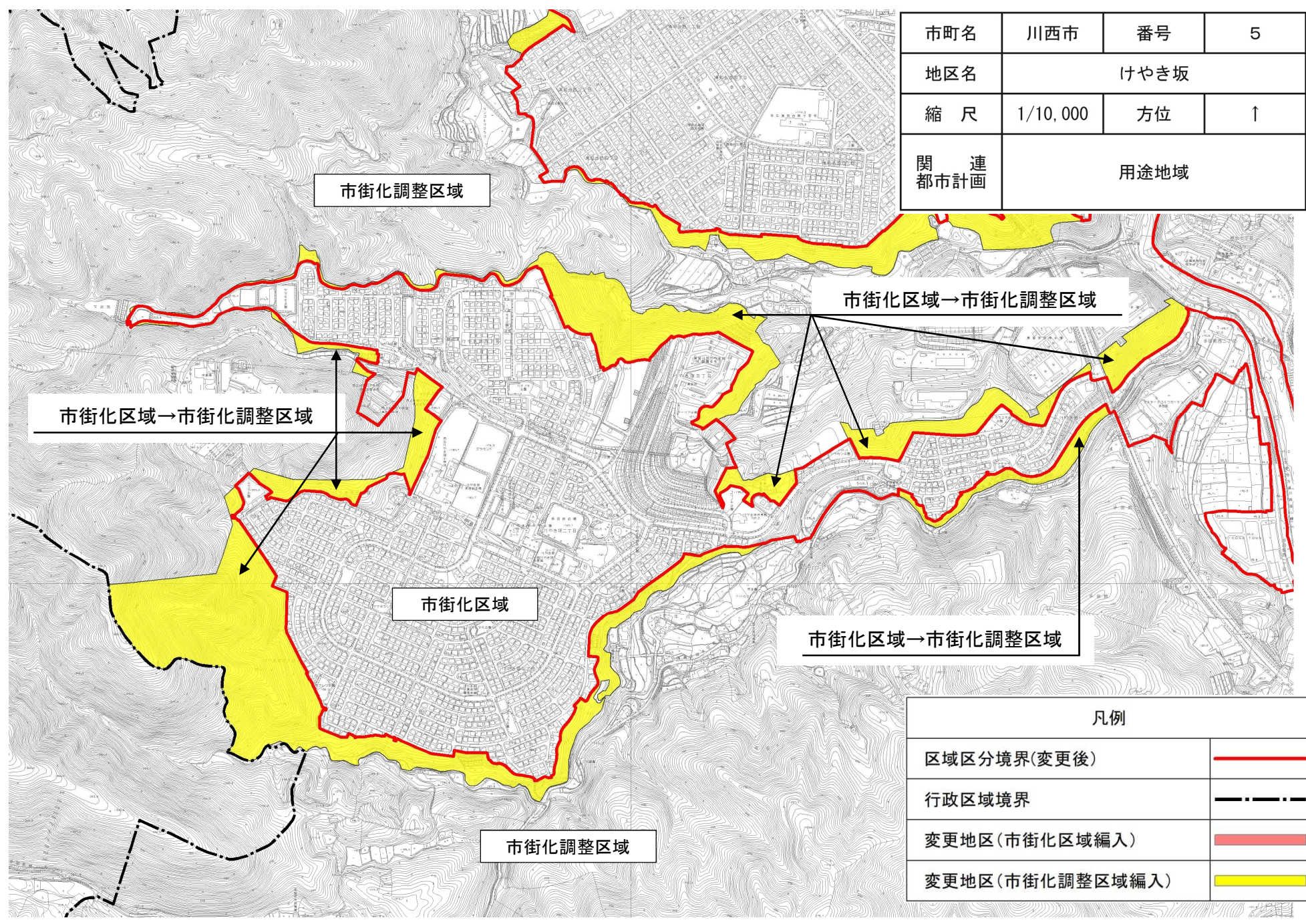


市町名	川西市	番号	5
地区名	けやき坂		
縮尺	1/10,000	方位	↑
関連都市計画	用途地域		



市街化調整区域

市街化区域→市街化調整区域

市街化区域→市街化調整区域

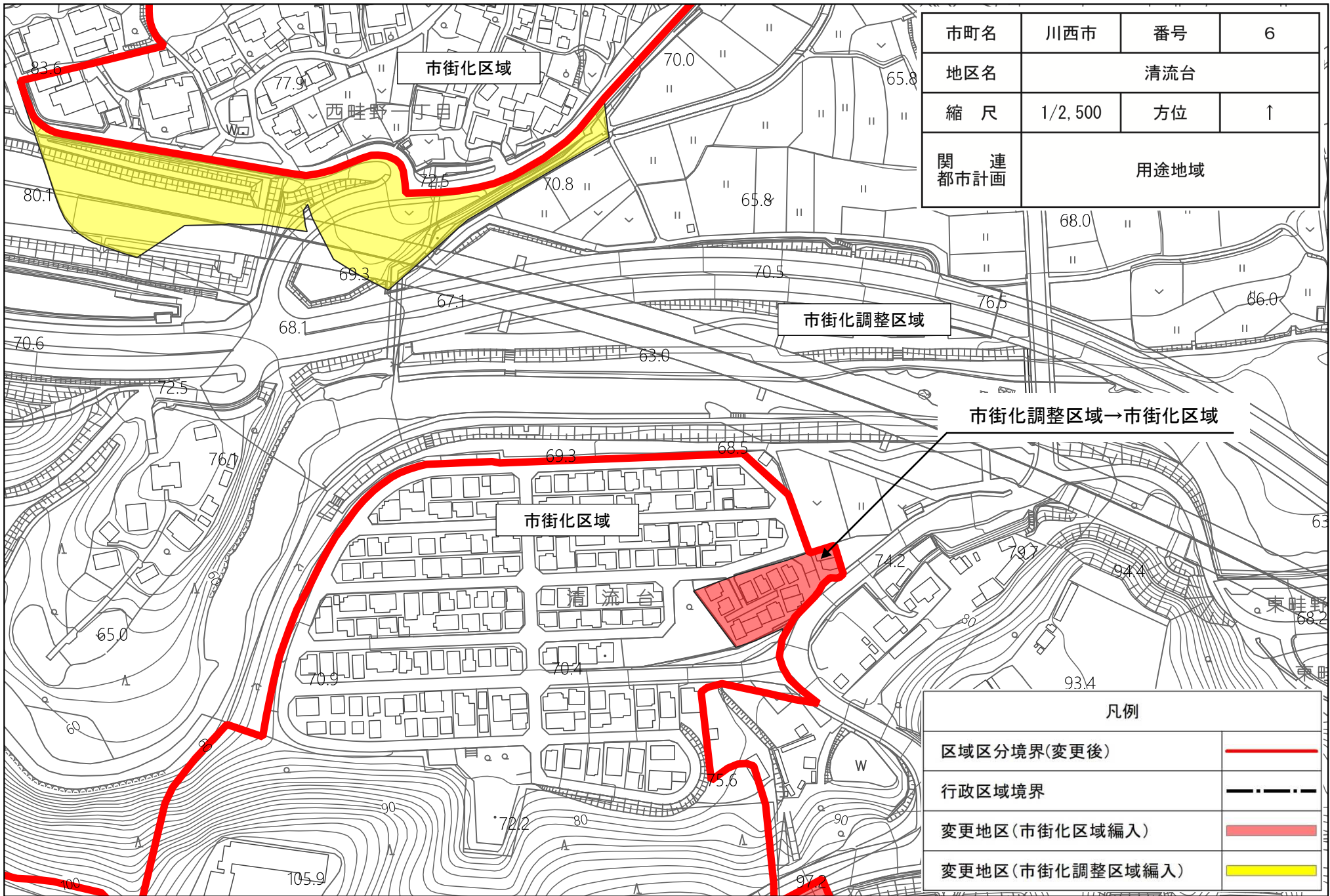
市街化区域

市街化区域→市街化調整区域

市街化調整区域

凡例	
区域区分境界(変更後)	
行政区域境界	
変更地区(市街化区域編入)	
変更地区(市街化調整区域編入)	





市町名	川西市	番号	6
地区名	清流台		
縮尺	1/2,500	方位	↑
関連都市計画	用途地域		

凡例	
区域区分境界(変更後)	
行政区域境界	
変更地区(市街化区域編入)	
変更地区(市街化調整区域編入)	

市街化区域

市街化調整区域

市街化区域

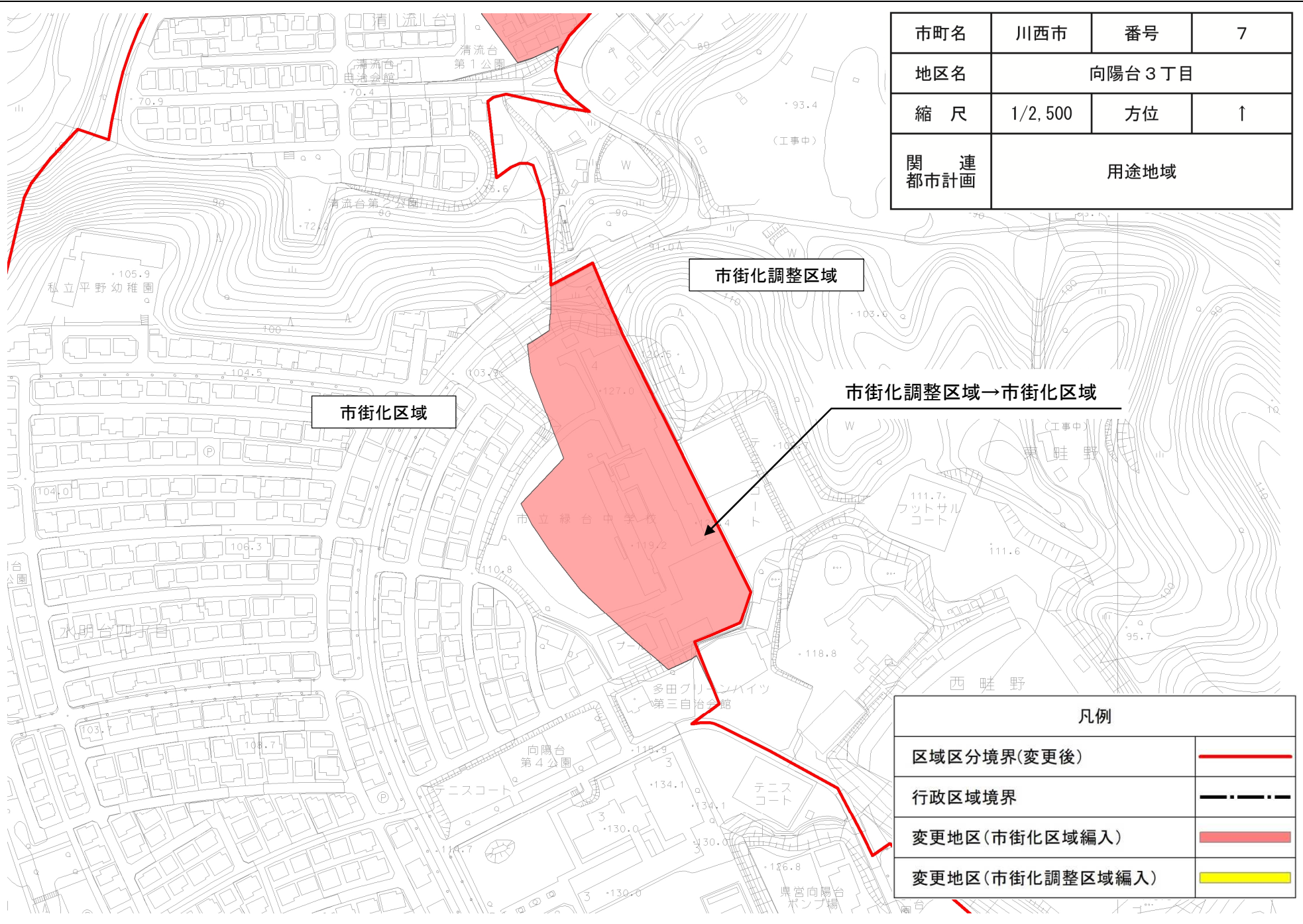
市街化調整区域→市街化区域

清流台

東畦野

東畦

市町名	川西市	番号	7
地区名	向陽台3丁目		
縮尺	1/2,500	方位	↑
関連都市計画	用途地域		



市街化調整区域

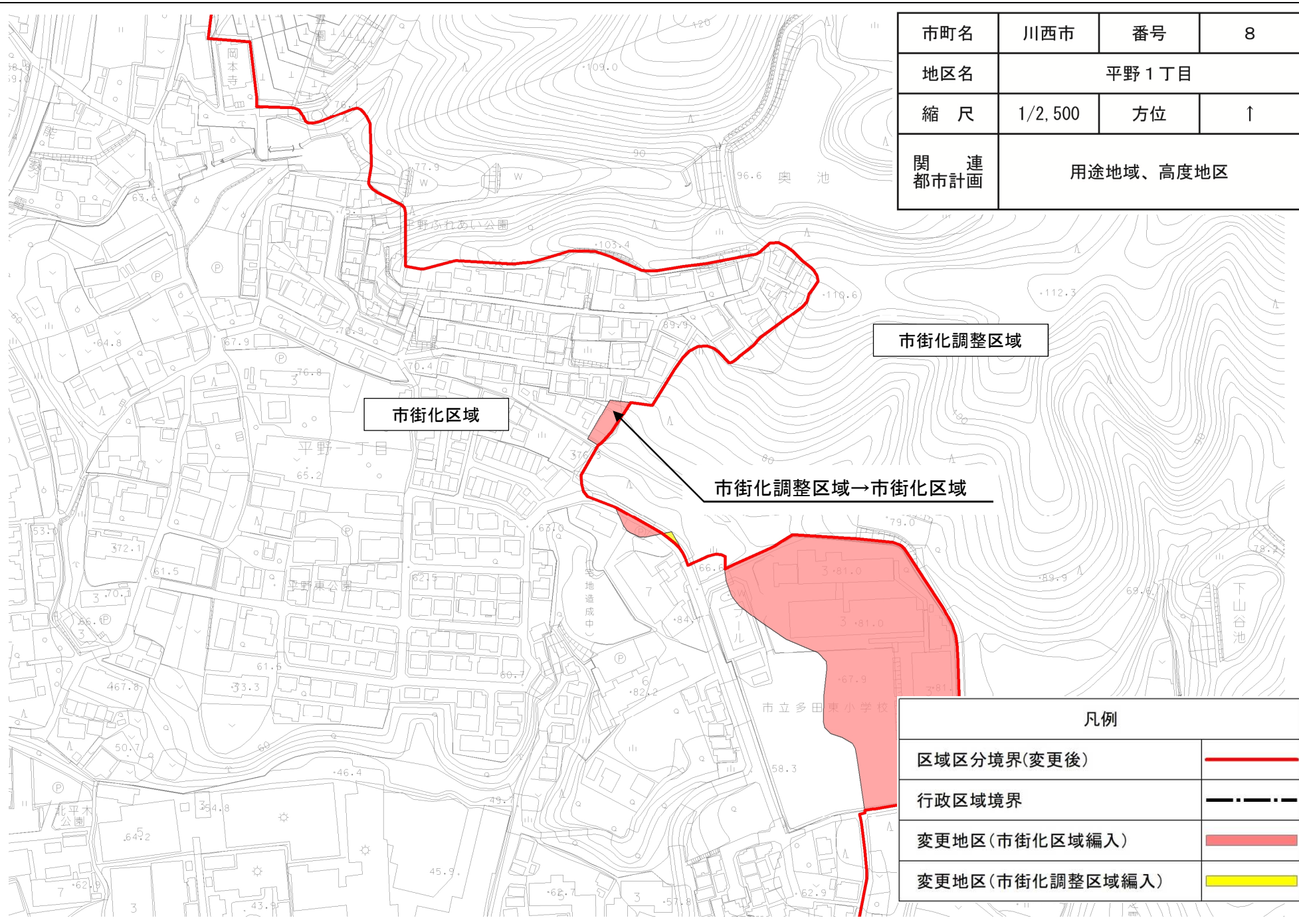
市街化区域

市街化調整区域→市街化区域

凡例	
区域区分境界(変更後)	
行政区域境界	
変更地区(市街化区域編入)	
変更地区(市街化調整区域編入)	



市町名	川西市	番号	8
地区名	平野1丁目		
縮尺	1/2,500	方位	↑
関連都市計画	用途地域、高度地区		



市街化区域

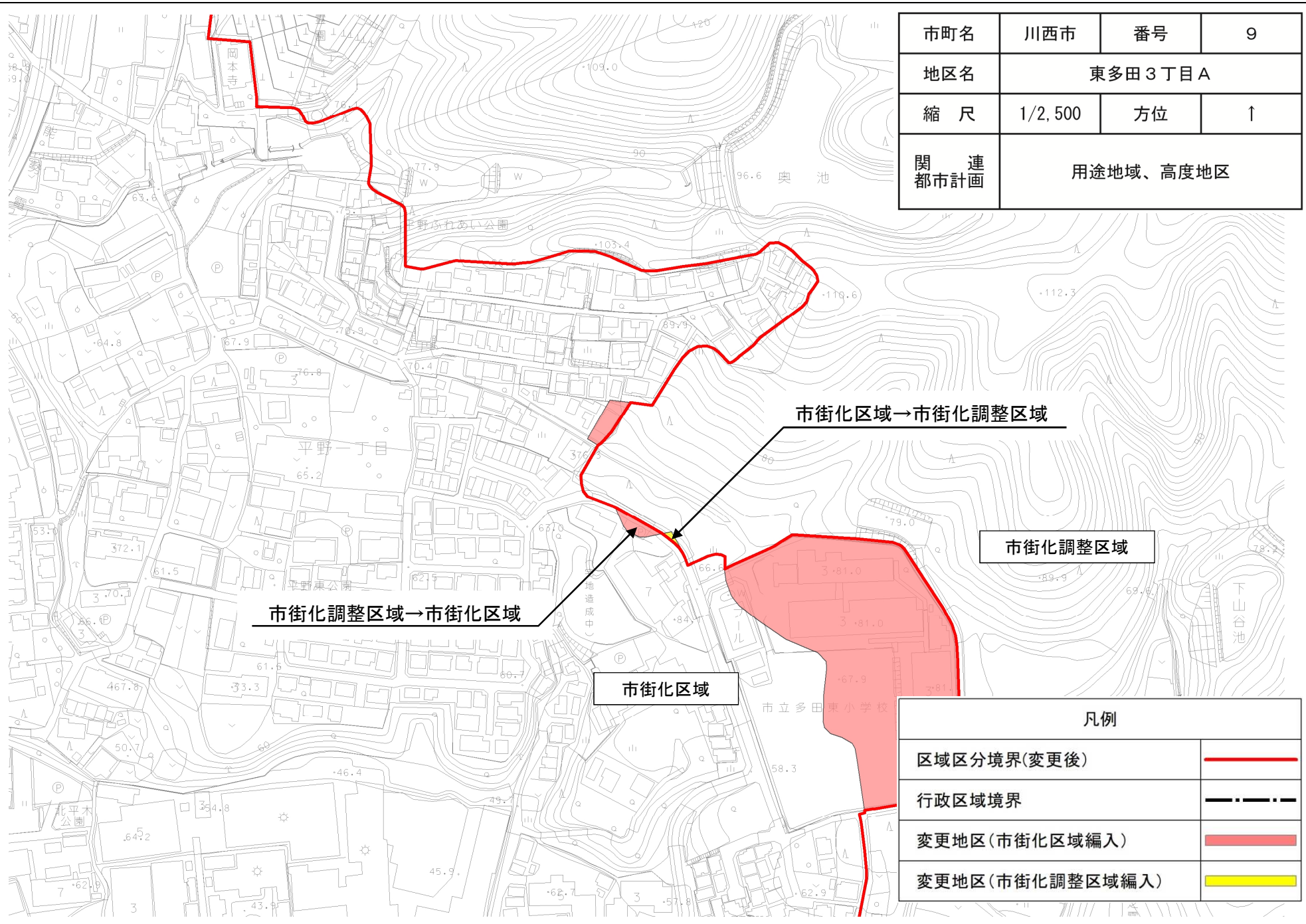
市街化調整区域

市街化調整区域→市街化区域

凡例	
区域区分境界(変更後)	
行政区域境界	
変更地区(市街化区域編入)	
変更地区(市街化調整区域編入)	



市町名	川西市	番号	9
地区名	東多田3丁目A		
縮尺	1/2,500	方位	↑
関連都市計画	用途地域、高度地区		



市街化調整区域→市街化区域

市街化区域→市街化調整区域

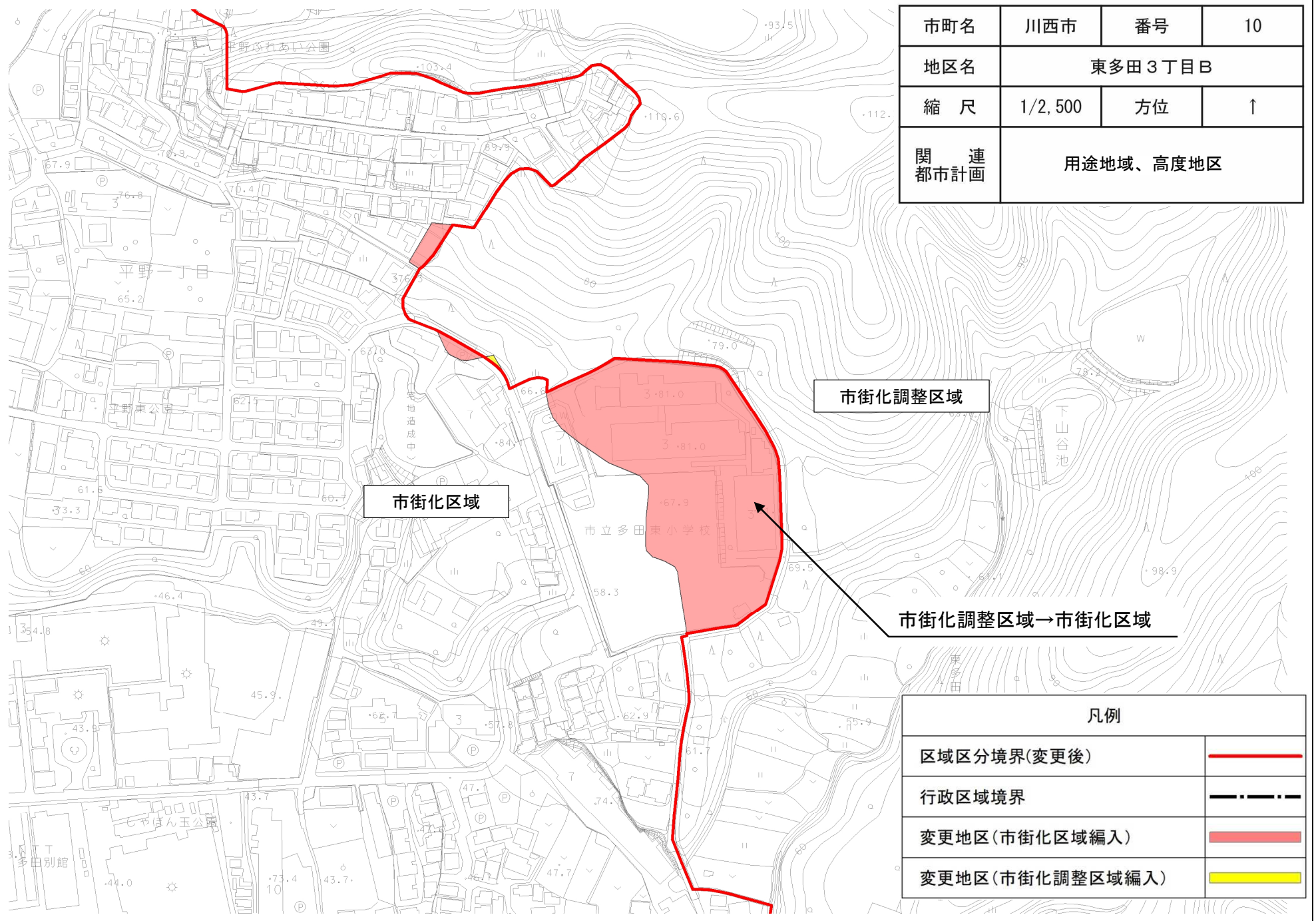
市街化区域

市街化調整区域

凡例	
区域区分境界(変更後)	
行政区域境界	
変更地区(市街化区域編入)	
変更地区(市街化調整区域編入)	



市町名	川西市	番号	10
地区名	東多田3丁目B		
縮尺	1/2,500	方位	↑
関連都市計画	用途地域、高度地区		



凡例	
区域区分境界(変更後)	
行政区域境界	
変更地区(市街化区域編入)	
変更地区(市街化調整区域編入)	