

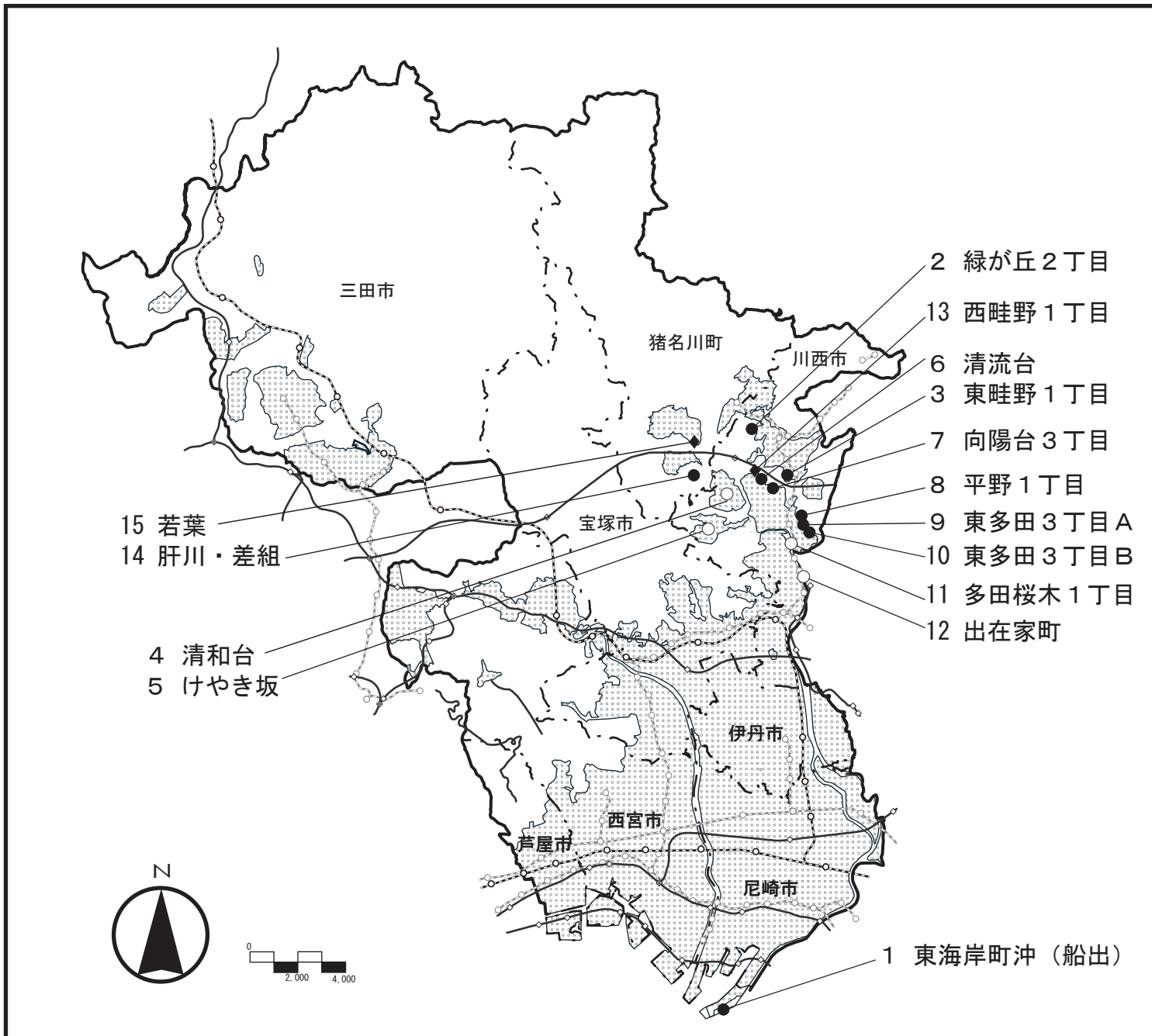
阪神間都市計画区域区分の変更の概要

変更する地区の名称、変更概要は、別表及び別図のとおり

別表

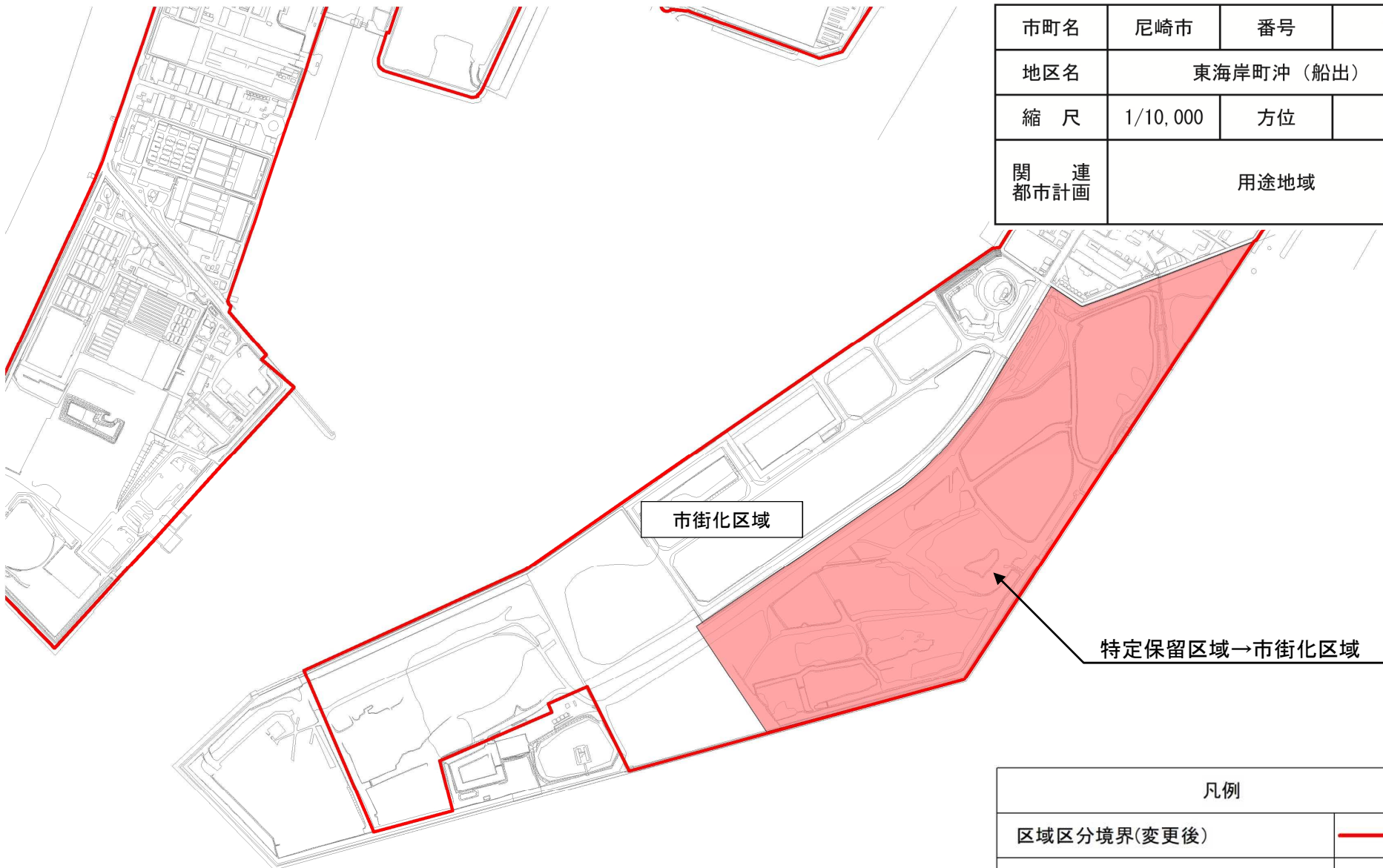
市町名	番号	地区の名称	変更概要
尼崎市	1	東海岸町沖（船出）	市街化区域に編入
川西市	2	緑が丘2丁目	市街化区域に編入
	3	東畦野1丁目	市街化区域に編入
	4	清和台	市街化調整区域に編入
	5	けやき坂	市街化調整区域に編入
	6	清流台	市街化区域に編入
	7	向陽台3丁目	市街化区域に編入
	8	平野1丁目	市街化区域に編入
	9	東多田3丁目A	市街化区域に編入
	10	東多田3丁目B	市街化区域に編入
	11	多田桜木1丁目	市街化調整区域に編入
	12	出在家町	市街化調整区域に編入
	13	西畦野1丁目	市街化区域の境界を調整
猪名川町	14	肝川・差組	市街化区域に編入
	15	若葉	市街化区域の境界を調整

阪神間都市計画区域 市街化区域・市街化調整区域の 変更概要図



凡 例	
—	都市計画区域界
- -	市 町 界
	現在の市街化区域
●	今回、市街化区域に編入を予定している区域
○	今回、市街化調整区域に編入を予定している区域
◆	今回、市街化区域の境界を調整する区域

市町名	尼崎市	番号	1
地区名	東海岸町沖（船出）		
縮尺	1/10,000	方位	↑
関連都市計画	用途地域		

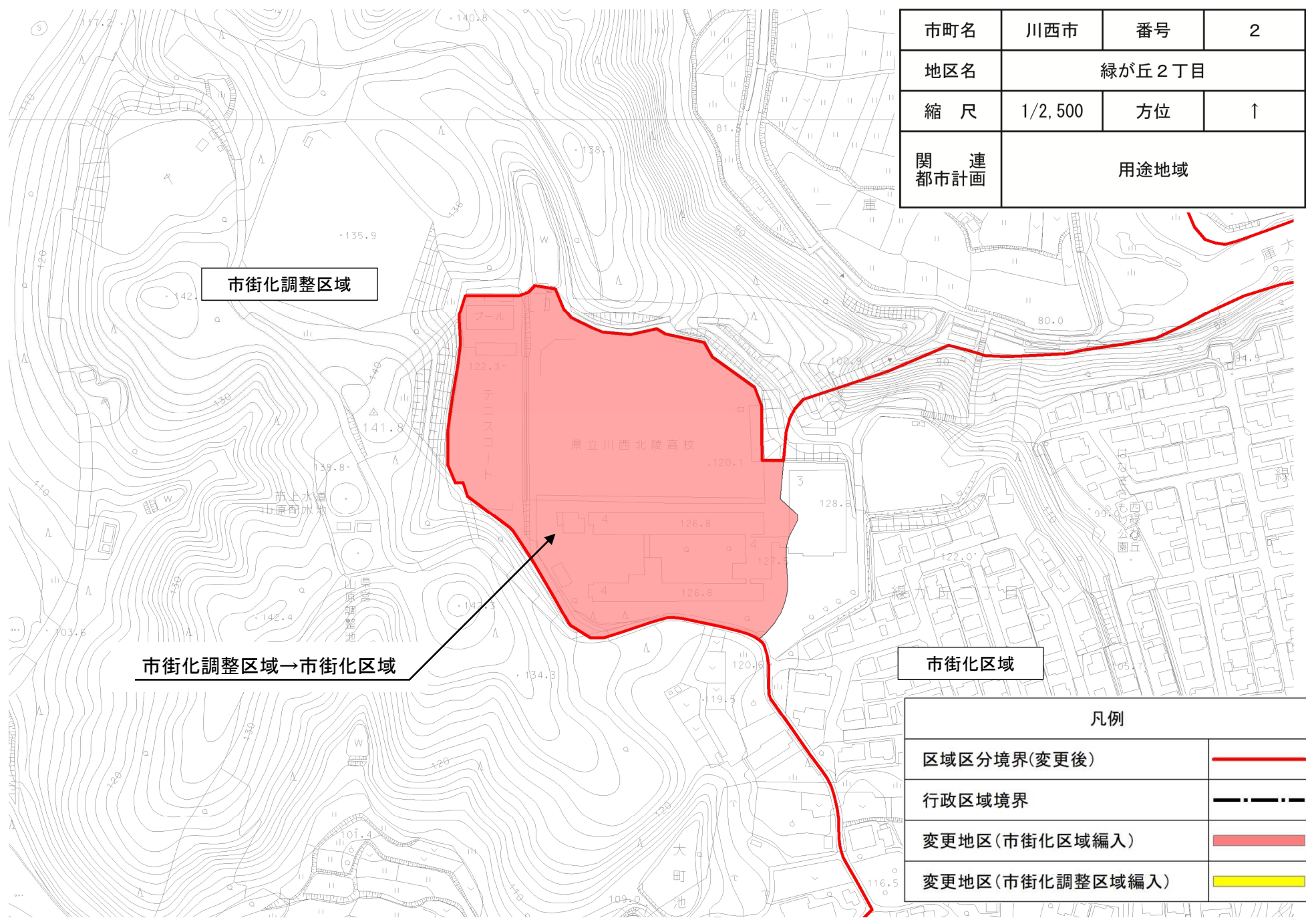


市街化区域

特定保留区域→市街化区域

凡例	
区域区分境界(変更後)	
行政区域境界	
変更地区(市街化区域編入)	
変更地区(市街化調整区域編入)	

市町名	川西市	番号	2
地区名	緑が丘2丁目		
縮尺	1/2,500	方位	↑
関連都市計画	用途地域		



市街化調整区域

市街化調整区域→市街化区域

市街化区域

凡例	
区域区分境界(変更後)	
行政区域境界	
変更地区(市街化区域編入)	
変更地区(市街化調整区域編入)	

市町名	川西市	番号	3
地区名	東畦野1丁目		
縮尺	1/2,500	方位	↑
関連都市計画	用途地域、高度地区		



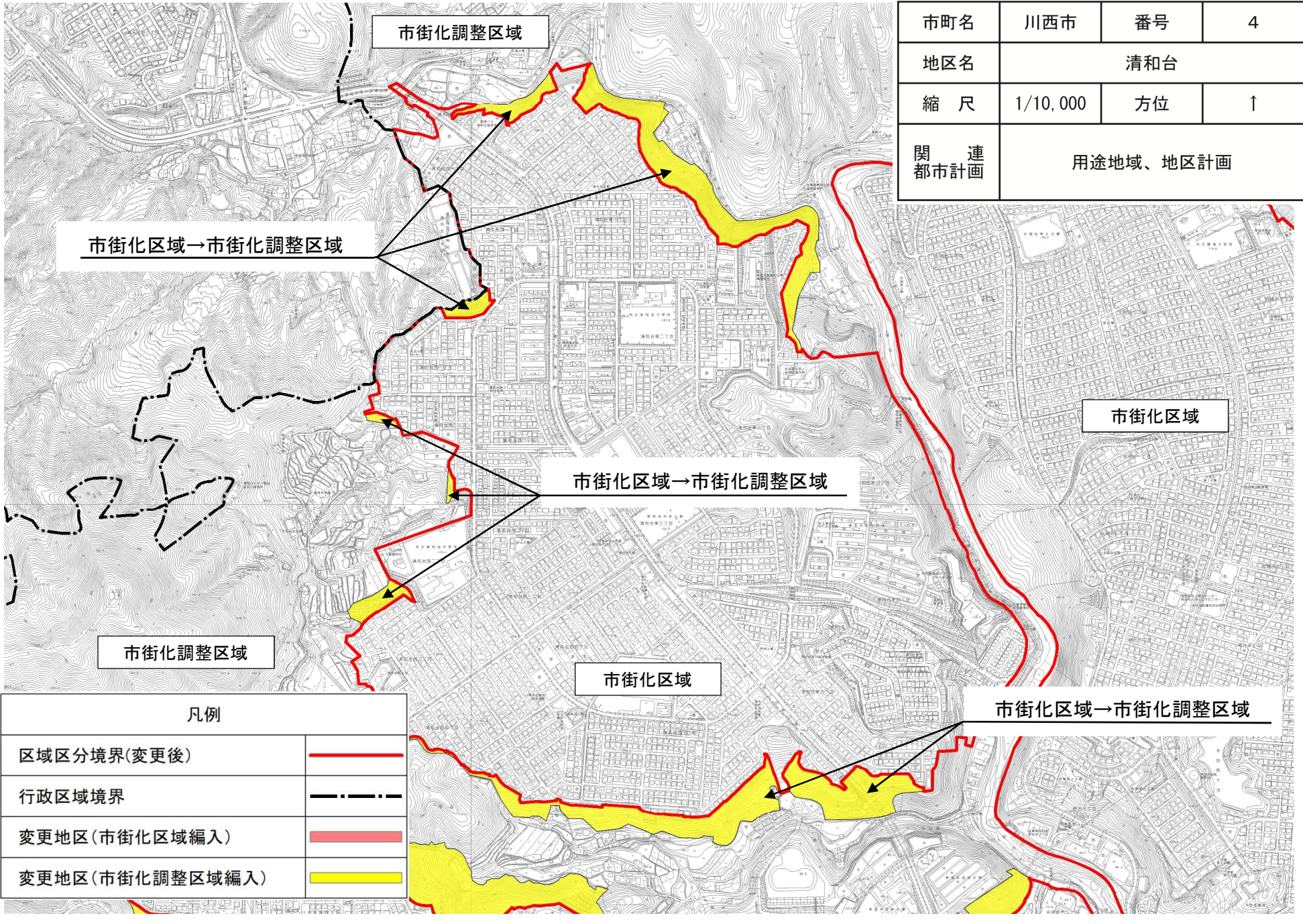
市街化区域

市街化調整区域

市街化調整区域→市街化区域

凡例	
区域区分境界(変更後)	
行政区域境界	
変更地区(市街化区域編入)	
変更地区(市街化調整区域編入)	

市町名	川西市	番号	4
地区名	清和台		
縮尺	1/10,000	方位	↑
関連都市計画	用途地域、地区計画		



市街化区域→市街化調整区域

市街化区域→市街化調整区域

市街化区域→市街化調整区域

市街化調整区域

市街化区域

市街化区域

凡例	
区域区分境界(変更後)	
行政区域境界	
変更地区(市街化区域編入)	
変更地区(市街化調整区域編入)	