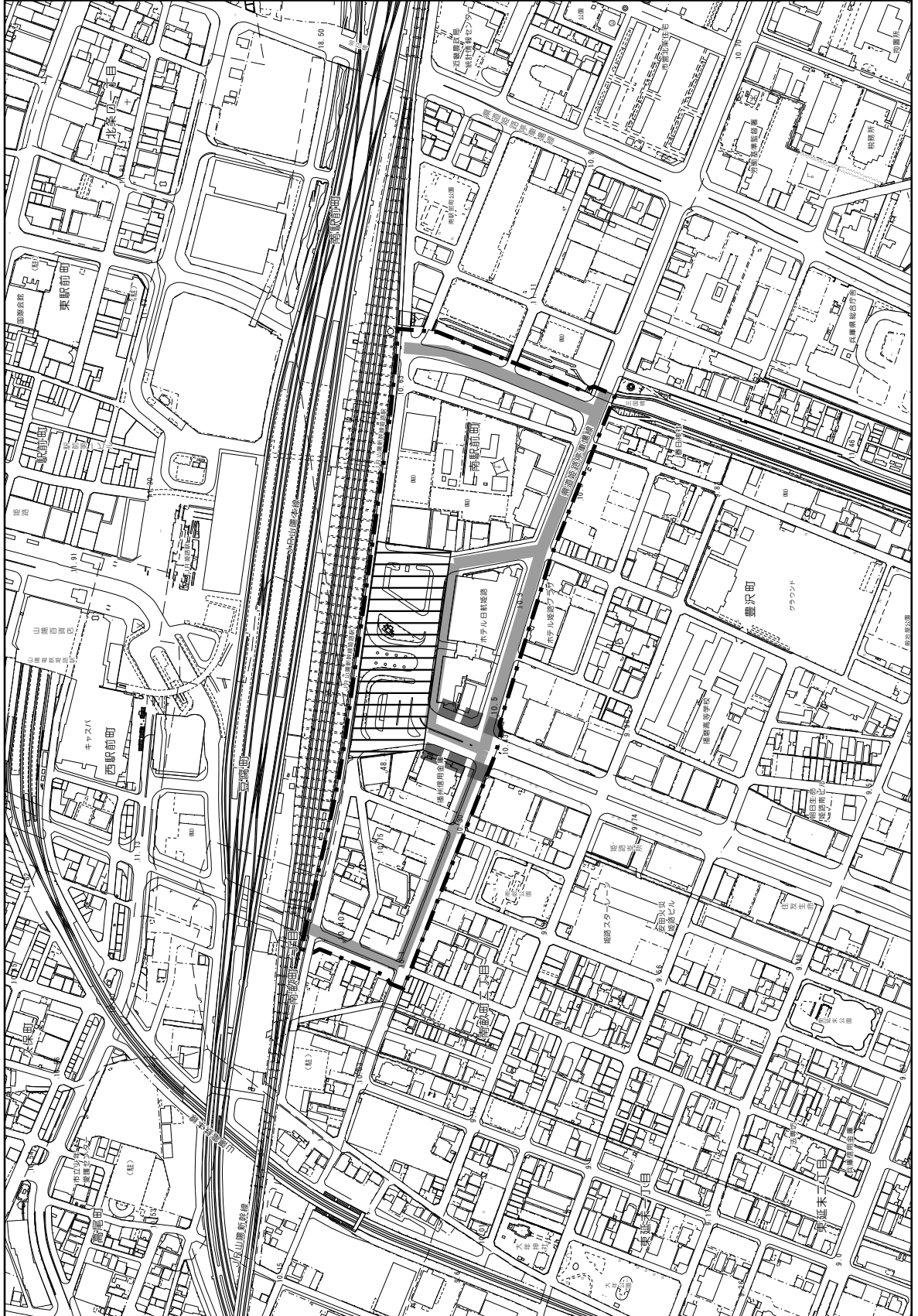


市町名	姫路市	市街地名	姫路駅南	土地利用計画 の概要	<input type="checkbox"/> 商業・業務地、都市型住宅地 <input type="checkbox"/> 土地の高度利用
番号	A-4-1	地区名	姫路駅南地区		

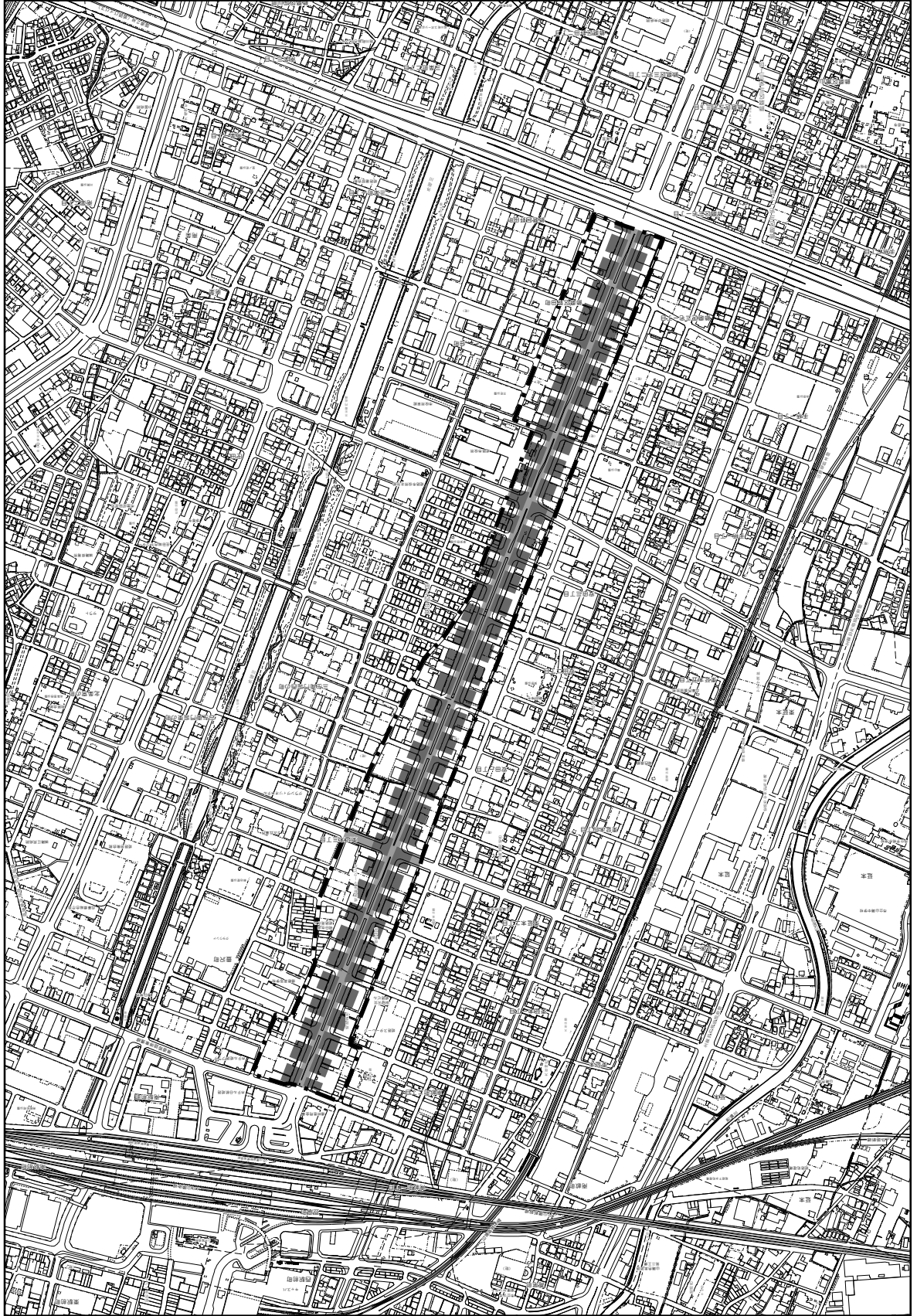


凡 例	
再開発促進地区区域	
都市計画道路 (整備済)	
駅前広場	
地区計画	
再開発促進 地区に同じ	
都市景観 形成地区	
その他	

N

縮尺
1:5,000

市町名	姫路市	市街地名	姫路駅南	土地利用計画 の概要	□ 商業・業務地、都市型住宅地
番号	A-4-2	地区名	駅南大路地区		

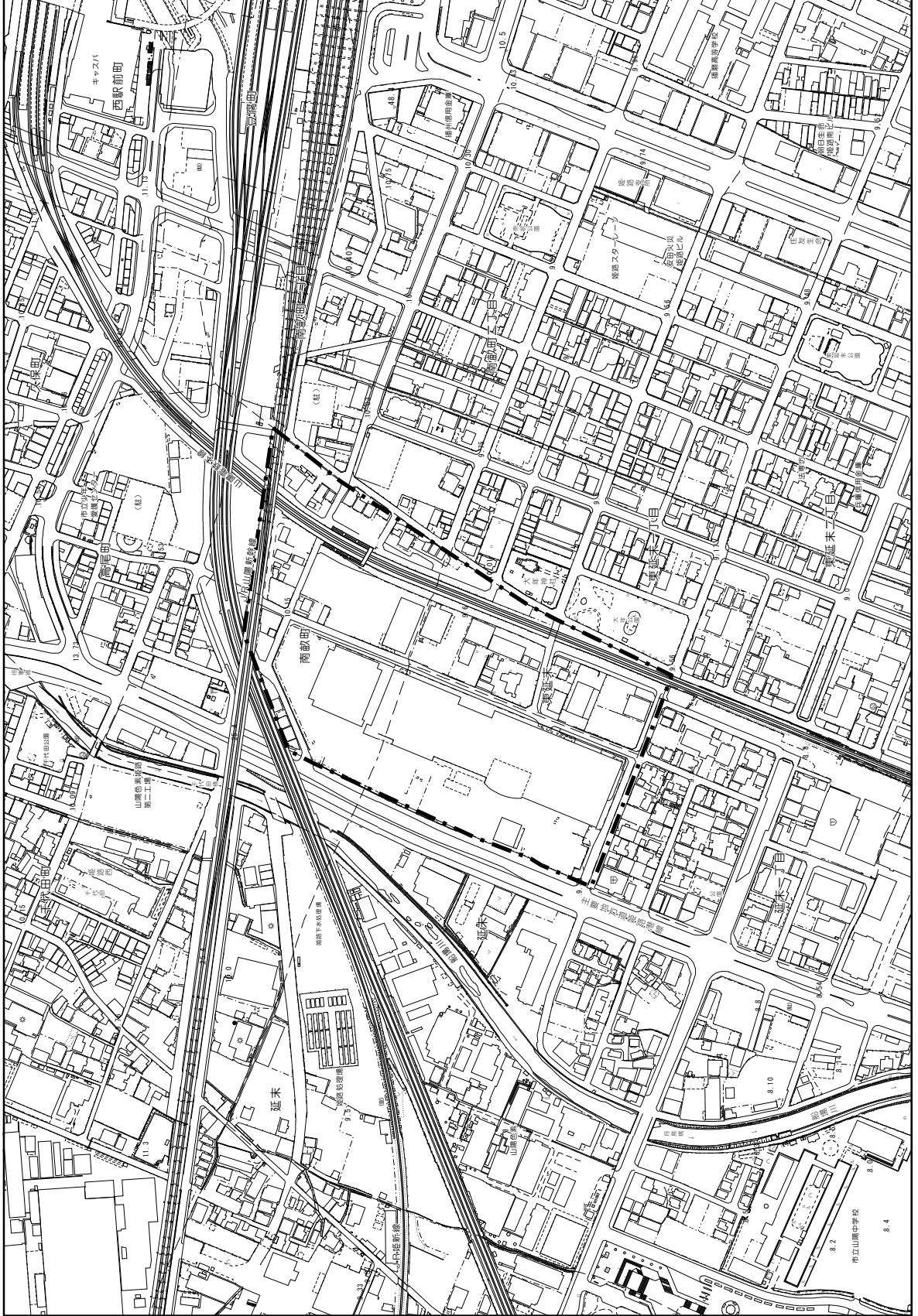


凡 例	
再開発促進地区区域	
都市 施設 等	
その他	

N

縮尺
1:10,000

市町名	姫路市	市街地名	姫路駅南	土地利用計画の概要	□ 商業・業務地、住宅地
番号	A-4-3	地区名	姫路駅南西地区		

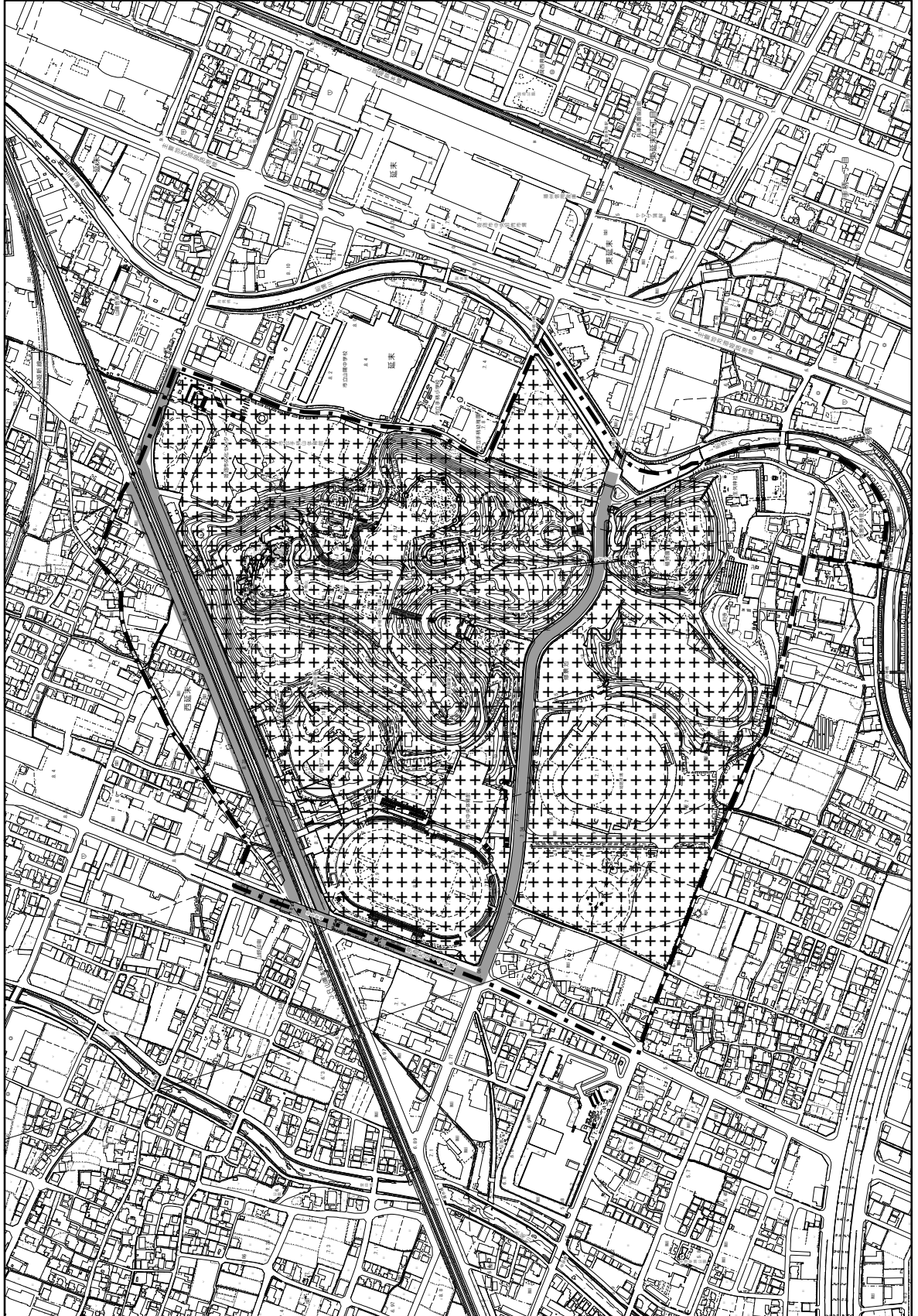


凡 例	再開発促進地区区域	
	土地区画整理事業 (事業中)	
	再開発促進地区に同じ	

N

縮尺
1:5,000

市町名	姫路市	市街地名	駅南・西側	土地利用計画 の概要	□ 商業地、住宅地
番号	A-5-1	地区名	手柄山周辺地区		



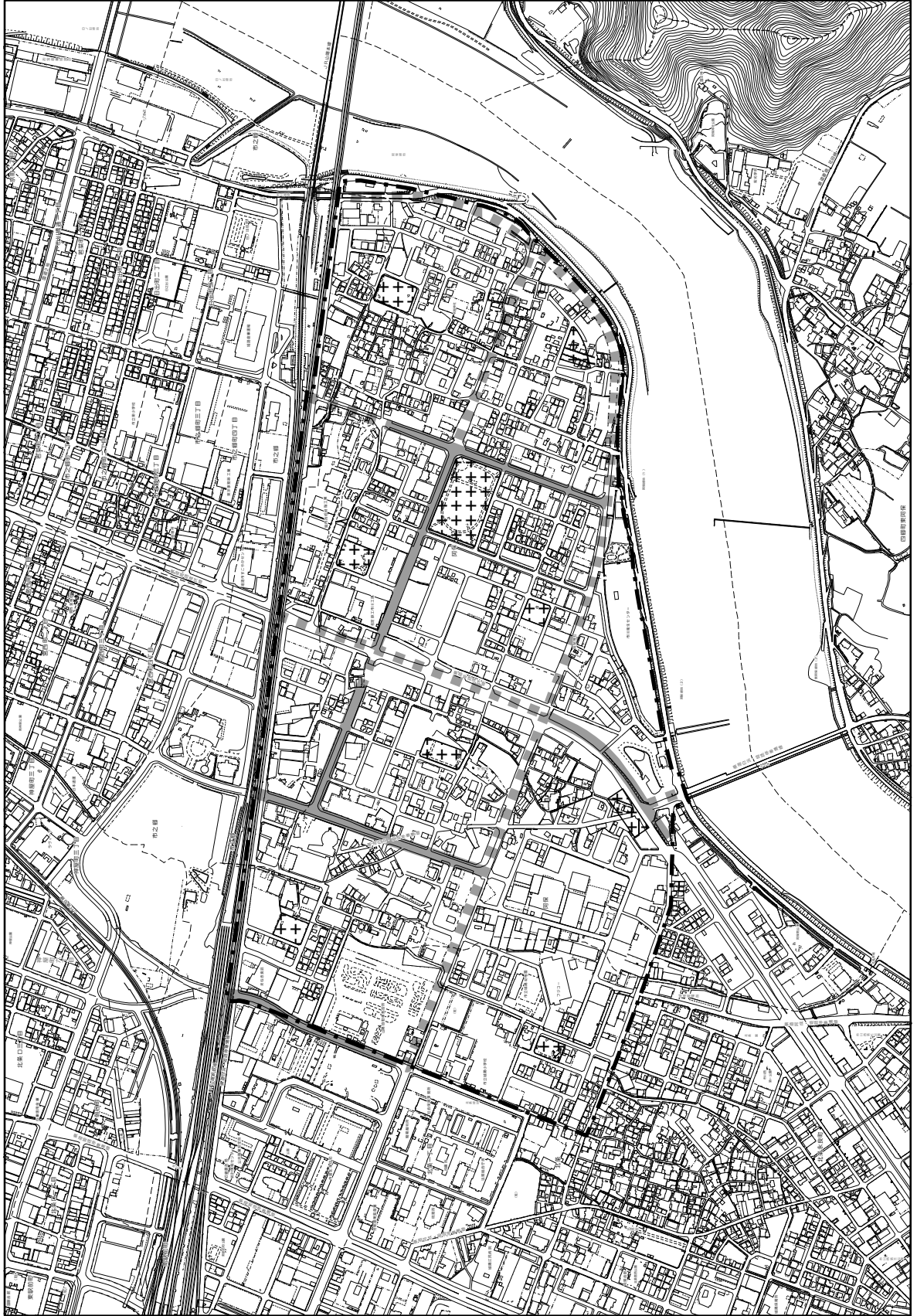
凡 例	
再開発促進地区区域	
都市計画道路 (整備済)	
駅前広場	
公園・緑地等	
都市施設等	

N

縮尺
1:7,500

市町名	姫路市	市街地名	駅南・東側	土地利用計画 の概要	□ 業務地、工業地、住宅地
番号	A-6-1	地区名	阿保地区		

凡 例	
再開発促進地区区域	
都市計画道路 (整備済)	
都市計画道路 (未整備)	
公園・緑地等	
土地区画整理 事業 (事業中)	
再開発促進 地区に同じ	
都市施設等	
事業等	



縮尺
1:10,000