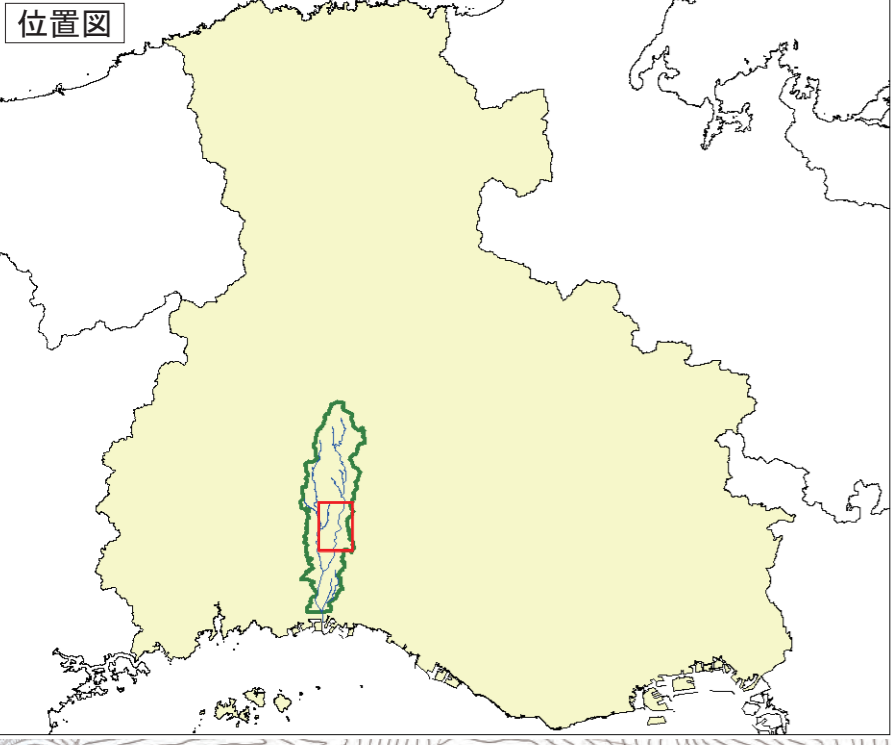


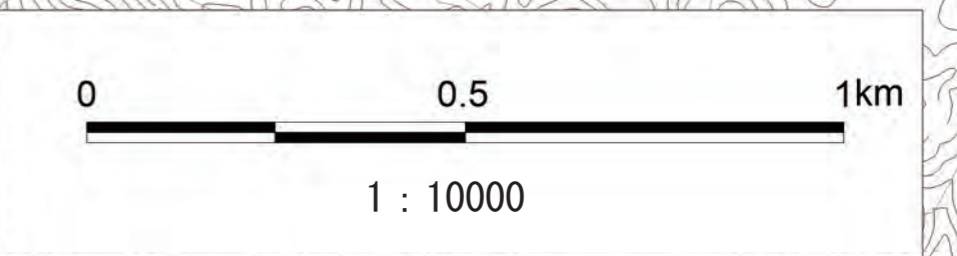
夢前川水系 洪水浸水想定区域図
(家屋倒壊等氾濫想定区域(河岸侵食))(4/9)



姫路市

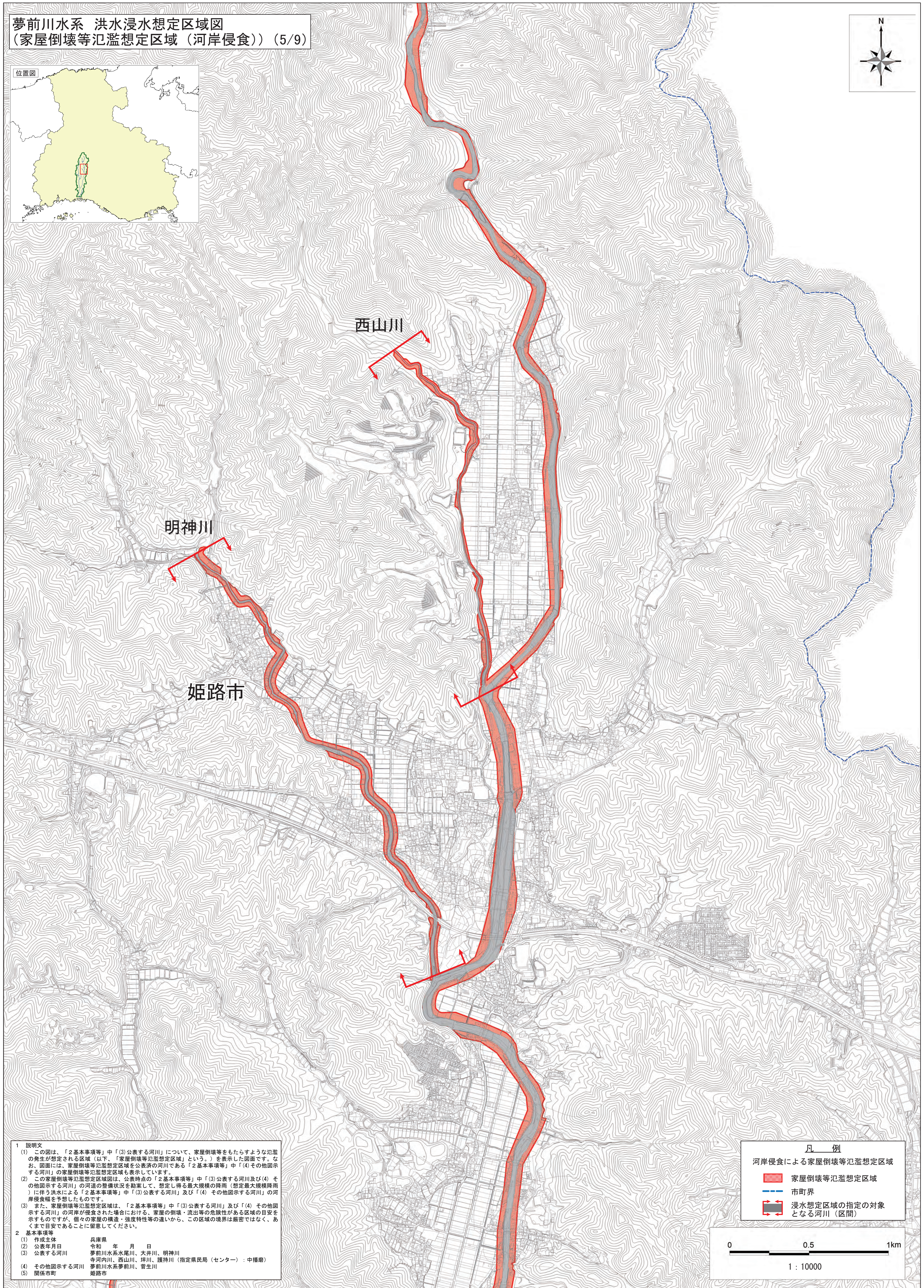
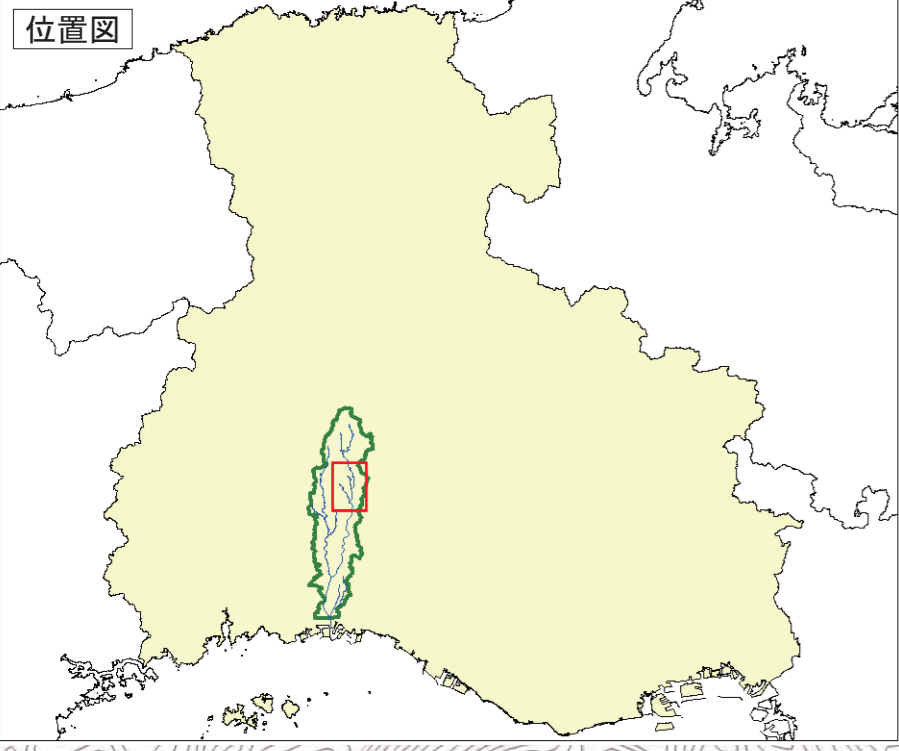
1 説明文
(1) この図は、「2基本事項等」中「(3)公表する河川」について、家屋倒壊等をもたらすような氾濫の発生が想定される区域(以下、「家屋倒壊等氾濫想定区域」という。)を表示した図面です。なお、図面には、家屋倒壊等氾濫想定区域を公表済の河川である「2基本事項等」中「(4)その他図示する河川」の家屋倒壊等氾濫想定区域も表示しています。
(2) この家屋倒壊等氾濫想定区域図は、公表時点の「2基本事項等」中「(3)公表する河川及び(4)その他図示する河川」の河道の整備状況を勘案して、想定し得る最大規模の降雨(想定最大規模降雨)に由来する洪水による「2基本事項等」中「(3)公表する河川」及び「(4)その他図示する河川」の河岸侵食幅を予想したものです。
(3) また、家屋倒壊等氾濫想定区域は、「2基本事項等」中「(3)公表する河川」及び「(4)その他図示する河川」の河岸が侵食された場合における、家屋の倒壊・流出等の危険性がある区域の目安を示すものですが、個々の家屋の構造・強度特性等の違いから、この区域の境界は厳密ではなく、あくまで目安であることを留意してください。
2 基本事項等
(1) 作成主体 兵庫県
(2) 公表年月日 令和 年 月 日
(3) 公表する河川 夢前川水系水尾川、大井川、明神川、寺河内川、西山川、坪川、護持川(指定県民局(センター):中播磨)
(4) その他図示する河川 夢前川水系夢前川、菅生川
(5) 関係市町 姫路市

凡 例
河岸侵食による家屋倒壊等氾濫想定区域
■ 家屋倒壊等氾濫想定区域
--- 市町界
■ 浸水想定区域の指定の対象となる河川(区間)



この地図は、姫路市発行の基本地形図 1/2,500 を使用しています。

夢前川水系 洪水浸水想定区域図
(家屋倒壊等氾濫想定区域(河岸侵食))(5/9)



1 説明文
(1) この図は、「2基本事項等」中「(3)公表する河川」について、家屋倒壊等をもたらすような氾濫の発生が想定される区域(以下、「家屋倒壊等氾濫想定区域」という。)を表示した図面です。なお、図面には、家屋倒壊等氾濫想定区域を公表済の河川である「2基本事項等」中「(4)その他図示する河川」の家屋倒壊等氾濫想定区域も表示しています。
(2) この家屋倒壊等氾濫想定区域図は、公表時点の「2基本事項等」中「(3)公表する河川及び(4)その他図示する河川」の河道の整備状況を勘案して、想定し得る最大規模の降雨(想定最大規模降雨)に相当する洪水による「2基本事項等」中「(3)公表する河川」及び「(4)その他図示する河川」の河岸侵食幅を予想したものです。
(3) また、家屋倒壊等氾濫想定区域は、「2基本事項等」中「(3)公表する河川」及び「(4)その他図示する河川」の河岸が侵食された場合における、家屋の倒壊・流出等の危険性がある区域の目安を示すものですが、個々の家屋の構造・強度特性等の違いから、この区域の境界は厳密ではなく、あくまで目安であることを留意してください。
2 基本事項等
(1) 作成主体 兵庫県
(2) 公表年月日 令和 年 月 日
(3) 公表する河川 夢前川水系水尾川、大井川、明神川
寺河内川、西山川、坪川、護持川(指定県民局(センター):中播磨)
(4) その他図示する河川 夢前川水系夢前川、菅生川
(5) 関係市町 姫路市

凡 例
河岸侵食による家屋倒壊等氾濫想定区域
■ 家屋倒壊等氾濫想定区域
--- 市町界
■ 浸水想定区域の指定の対象となる河川(区間)

