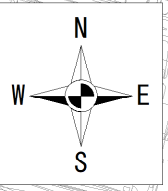
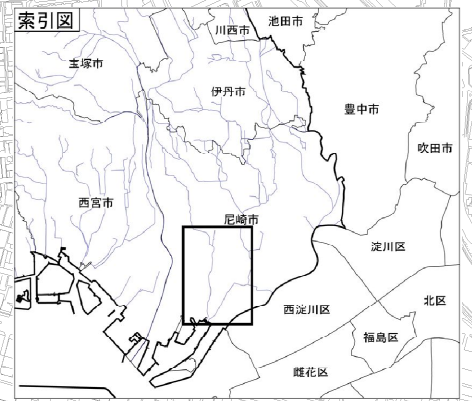
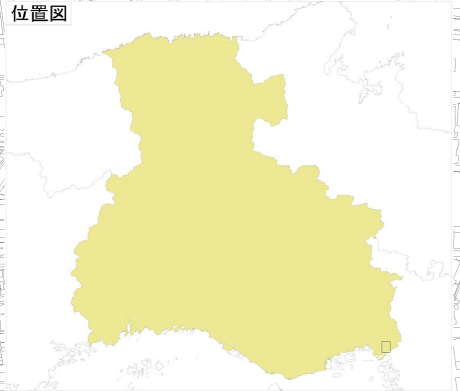
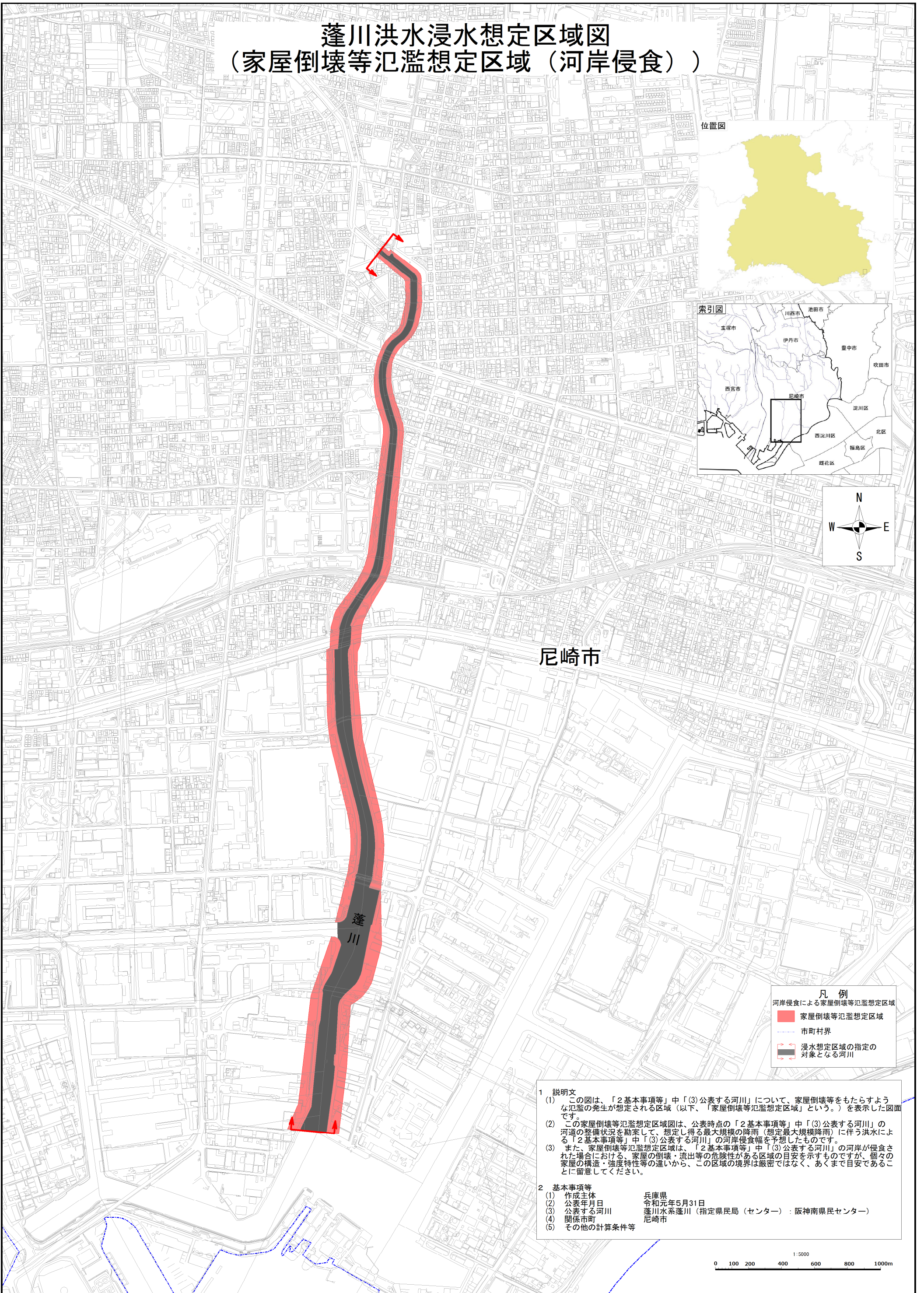


# 蓬川洪水浸水想定区域図 (家屋倒壊等氾濫想定区域 (河岸侵食))



尼崎市

蓬川

- 凡例**  
河岸侵食による家屋倒壊等氾濫想定区域
- 家屋倒壊等氾濫想定区域
  - 市町村界
  - 浸水想定区域の指定の対象となる河川

- 1 説明文**
- この図は、「2基本事項等」中「(3)公表する河川」について、家屋倒壊等をもたらすような氾濫の発生が想定される区域（以下、「家屋倒壊等氾濫想定区域」という。）を表示した図面です。
  - この家屋倒壊等氾濫想定区域図は、公表時点の「2基本事項等」中「(3)公表する河川」の河川の整備状況を勘案して、想定し得る最大規模の降雨（想定最大規模降雨）に伴う洪水による「2基本事項等」中「(3)公表する河川」の河岸侵食幅を予想したものです。
  - また、家屋倒壊等氾濫想定区域は、「2基本事項等」中「(3)公表する河川」の河岸が侵食された場合における、家屋の倒壊・流出等の危険性がある区域の目安を示すものですが、個々の家屋の構造・強度特性等の違いから、この区域の境界は厳密ではなく、あくまで目安であることに留意してください。
- 2 基本事項等**
- |               |                               |
|---------------|-------------------------------|
| (1) 作成主体      | 兵庫県                           |
| (2) 公表年月日     | 令和元年5月31日                     |
| (3) 公表する河川    | 蓬川水系蓬川（指定県民局（センター）：阪神南県民センター） |
| (4) 関係市町      | 尼崎市                           |
| (5) その他の計算条件等 |                               |

