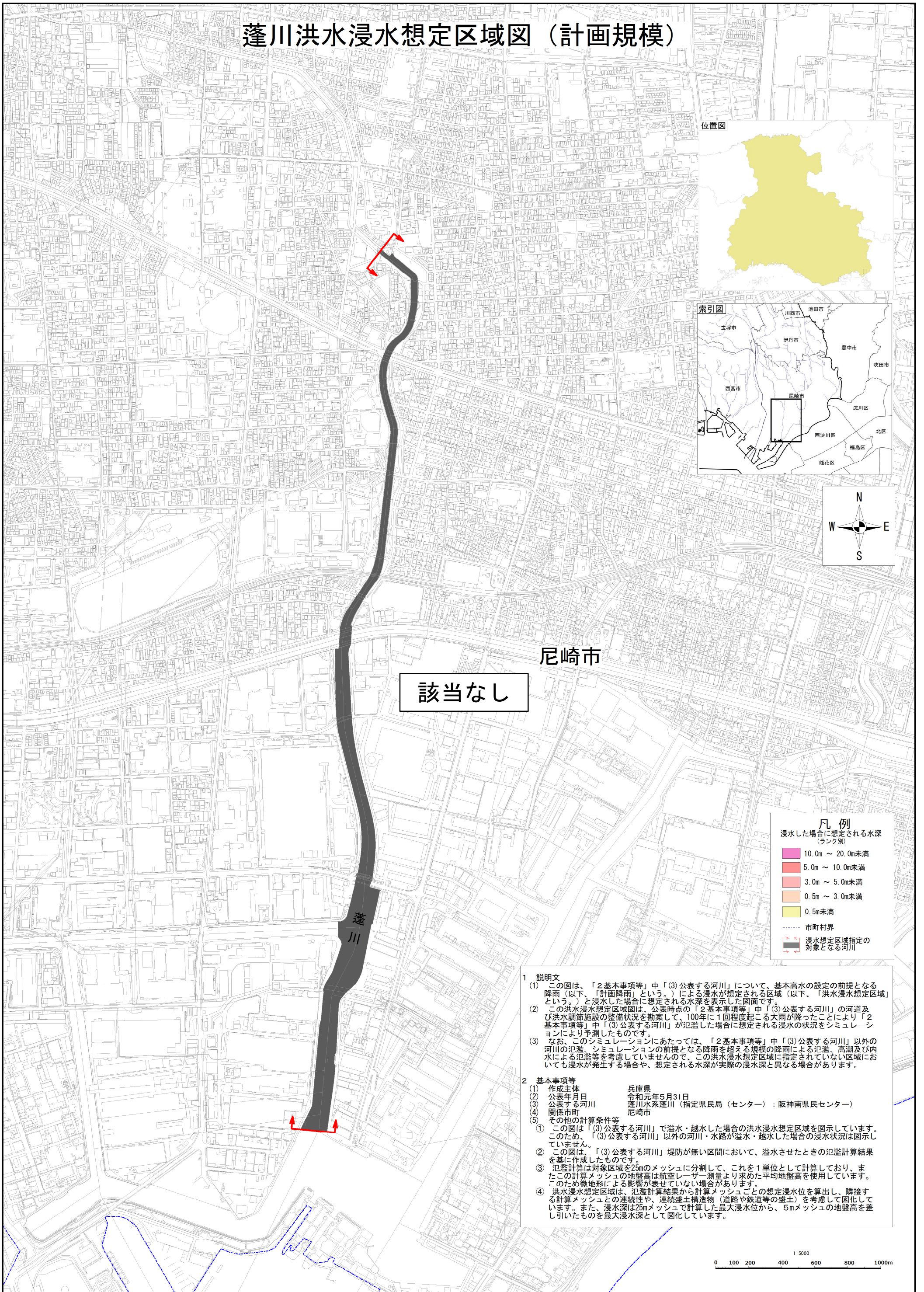
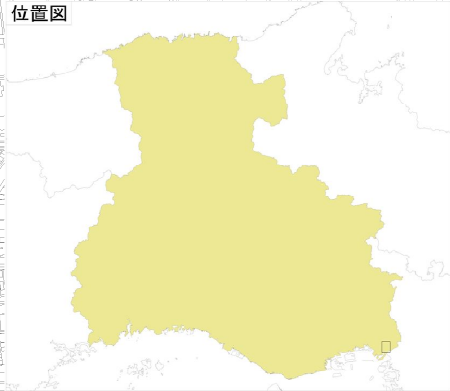


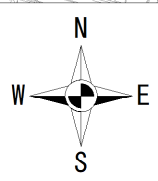
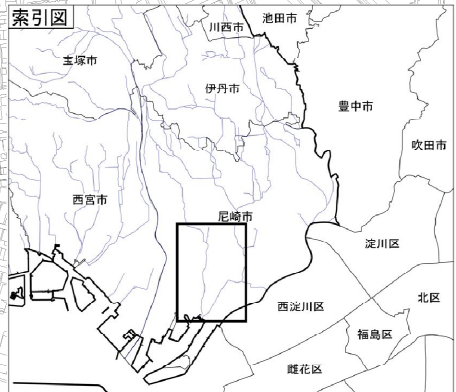
蓬川洪水浸水想定区域図（計画規模）



位置図



索引図



該当なし

| 凡例 | |
|--------------------------|--------------------|
| 浸水した場合に想定される水深 (ランク別) | |
| 10.0m ~ 20.0m未満 | (Pink) |
| 5.0m ~ 10.0m未満 | (Red) |
| 3.0m ~ 5.0m未満 | (Light Red) |
| 0.5m ~ 3.0m未満 | (Orange) |
| 0.5m未満 | (Yellow) |
| 市町村界 | (Blue dashed line) |
| 浸水想定区域指定の 対象となる河川 | (Red double line) |

- 1 説明文
- (1) この図は、「2基本事項等」中「(3)公表する河川」について、基本高水の設定の前提となる降雨（以下、「計画降雨」という。）による浸水が想定される区域（以下、「洪水浸水想定区域」という。）と浸水した場合に想定される水深を表示した図面です。
 - (2) この洪水浸水想定区域図は、公表時点の「2基本事項等」中「(3)公表する河川」の河道及び洪水調節施設の整備状況を勘案して、100年に1回程度起こる大雨が降ったことにより「2基本事項等」中「(3)公表する河川」が氾濫した場合に想定される浸水の状況をシミュレーションにより予測したものです。
 - (3) なお、このシミュレーションにあたっては、「2基本事項等」中「(3)公表する河川」以外の河川の氾濫、シミュレーションの前提となる降雨を超える規模の降雨による氾濫、高潮及び内水による氾濫等を考慮していませんので、この洪水浸水想定区域に指定されていない区域においても浸水が発生する場合や、想定される水深が実際の浸水深と異なる場合があります。
- 2 基本事項等
- | | |
|---------------|-------------------------------|
| (1) 作成主体 | 兵庫県 |
| (2) 公表年月日 | 令和元年5月31日 |
| (3) 公表する河川 | 蓬川水系蓬川（指定県民局（センター）：阪神南県民センター） |
| (4) 関係市町 | 尼崎市 |
| (5) その他の計算条件等 | |
- ① この図は「(3)公表する河川」で溢水・越水した場合の洪水浸水想定区域を明示しています。このため、「(3)公表する河川」以外の河川・水路が溢水・越水した場合の浸水状況は図示していません。
 - ② この図は、「(3)公表する河川」堤防が無い区間において、溢水させたときの氾濫計算結果を基に作成したものです。
 - ③ 氾濫計算は対象区域を25mのメッシュに分割して、これを1単位として計算しており、またこの計算メッシュの地盤高は航空レーザー測量より求めた平均地盤高を使用しています。このため微地形による影響が表せていない場合があります。
 - ④ 洪水浸水想定区域は、氾濫計算結果から計算メッシュごとの想定浸水位を算出し、隣接する計算メッシュとの連続性や、連続盛土構造物（道路や鉄道等の盛土）を考慮して図化しています。また、浸水深は25mメッシュで計算した最大浸水位から、5mメッシュの地盤高を差し引いたものを最大浸水深として図化しています。