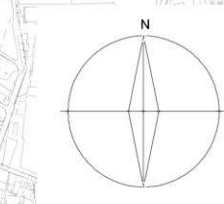
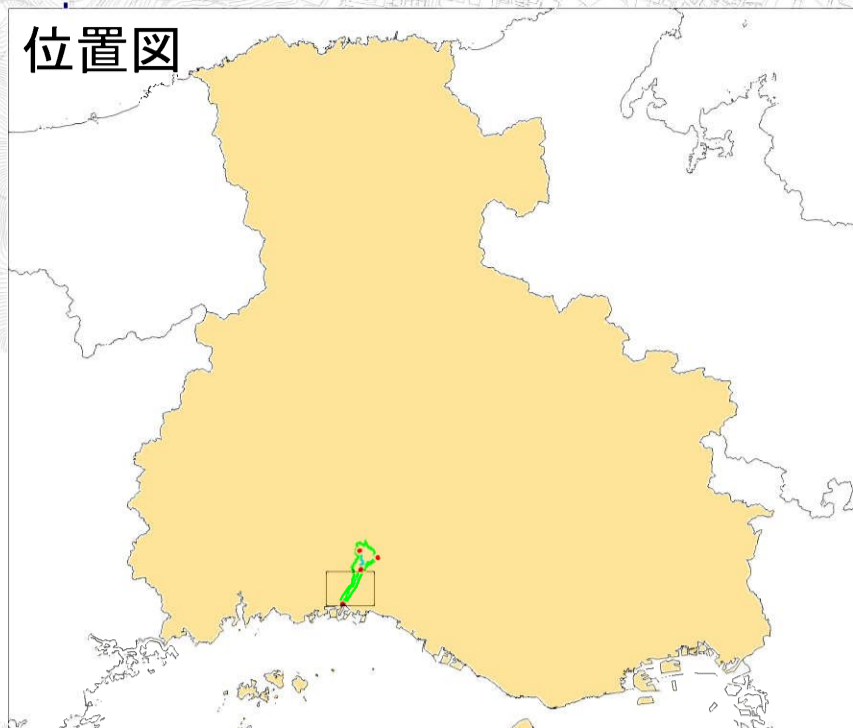


船場川水系 洪水浸水想定区域図 (家屋倒壊等氾濫想定区域(河岸侵食))【1/2】



位置図



姫路市

船場川

凡例

- 河岸侵食による家屋倒壊等氾濫想定区域
- 家屋倒壊等氾濫想定区域 (河岸侵食)
- 市町境界
- ◀▶ 浸水想定区域の指定の対象となる河川

1:10000



船場川水系 洪水浸水想定区域図
(家屋倒壊等氾濫想定区域(河岸侵食))【1/2】

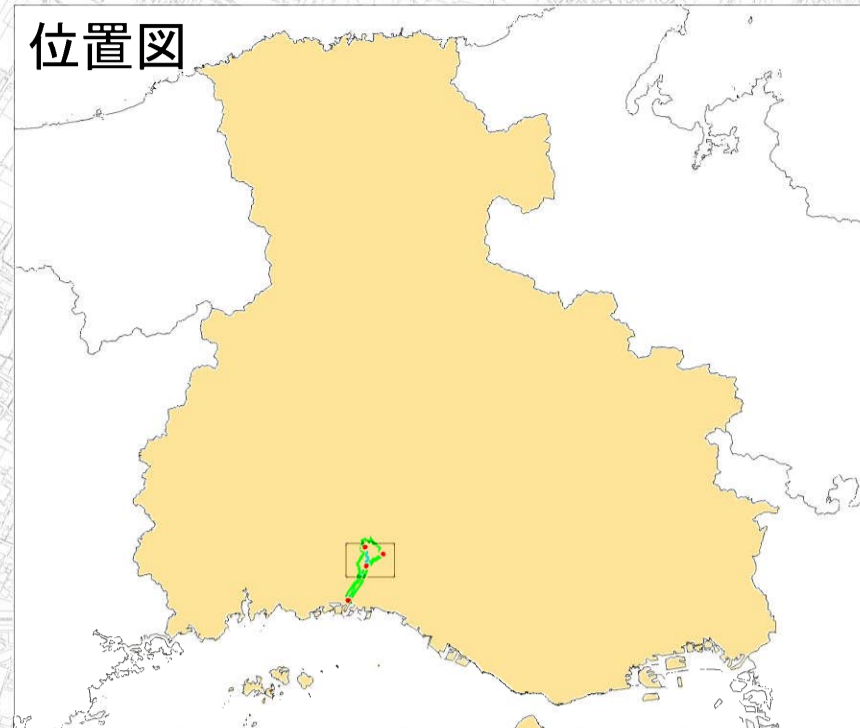
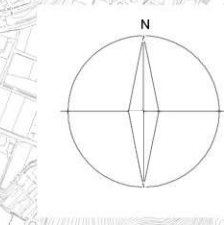
1 説明文
(1)この図は、「2基本事項等」中「(3)公表する河川」について、家屋倒壊等をもたらすような氾濫の発生が想定される区域(以下、「家屋倒壊等氾濫想定区域」という。)を表示した図面です。
(2)この家屋倒壊等氾濫想定区域図は、公表時点の「2基本事項等」中「(3)公表する河川」の河道の整備状況を勘案して、想定し得る最大規模の降雨(想定最大規模降雨)に伴う洪水による「2基本事項等」中「(3)公表する河川」の河岸侵食幅を予測したものです。
(3)また、家屋倒壊等氾濫想定区域は、「2基本事項等」中「(3)公表する河川」の河岸が侵食された場合における、家屋の倒壊・流出等の危険性がある区域の目安を示すものですが、個々の家屋の構造・強度特性等の違いから、この区域の境界は厳密ではなく、あくまでも目安であることに留意してください。

2 基本事項等

(1)作成主体	兵庫県
(2)公表年月日	令和元年 月 日
(3)公表する河川	船場川水系船場川、大野川(指定県民局(センター):兵庫県中播磨県民センター)
(4)関係市町	姫路市

この地図は、姫路市発行の基本地形図1/2,500を使用しています。

船場川水系 洪水浸水想定区域図 (家屋倒壊等氾濫想定区域(河岸侵食))【2/2】



1 説明文
(1)この図は、「2基本事項等」中「(3)公表する河川」について、家屋倒壊等をもたらすような氾濫の発生が想定される区域(以下、「家屋倒壊等氾濫想定区域」という。)を表示した図面です。
(2)この家屋倒壊等氾濫想定区域図は、公表時点の「2基本事項等」中「(3)公表する河川」の河道の整備状況を勘案して、想定し得る最大規模の降雨(想定最大規模降雨)に伴う洪水による「2基本事項等」中「(3)公表する河川」の河岸侵食幅を予測したものです。
(3)また、家屋倒壊等氾濫想定区域は、「2基本事項等」中「(3)公表する河川」の河岸が侵食された場合における、家屋の倒壊・流出等の危険性がある区域の目安を示すものですが、個々の家屋の構造・強度特性等の違いから、この区域の境界は厳密ではなく、あくまでも目安であることに留意してください。

2 基本事項等
(1)作成主体 兵庫県
(2)公表年月日 令和元年 月 日
(3)公表する河川 船場川水系船場川、大野川(指定県民局(センター):兵庫県中播磨県民センター)
(4)関係市町 姫路市

姫路市

大野川

船場川

凡例

- 河岸侵食による家屋倒壊等氾濫想定区域
- 家屋倒壊等氾濫想定区域(河岸侵食)
- - - 市町境界
- ⇄ 浸水想定区域の指定の対象となる河川

1:10000



船場川水系 洪水浸水想定区域図
(家屋倒壊等氾濫想定区域(河岸侵食))【2/2】

この地図は、姫路市発行の基本地形図1/2,500を使用しています。