武庫川水系武庫川　洪水浸水想定区域図（家屋倒壊等氾濫想定区域（氾濫流））【武庫川1／12】

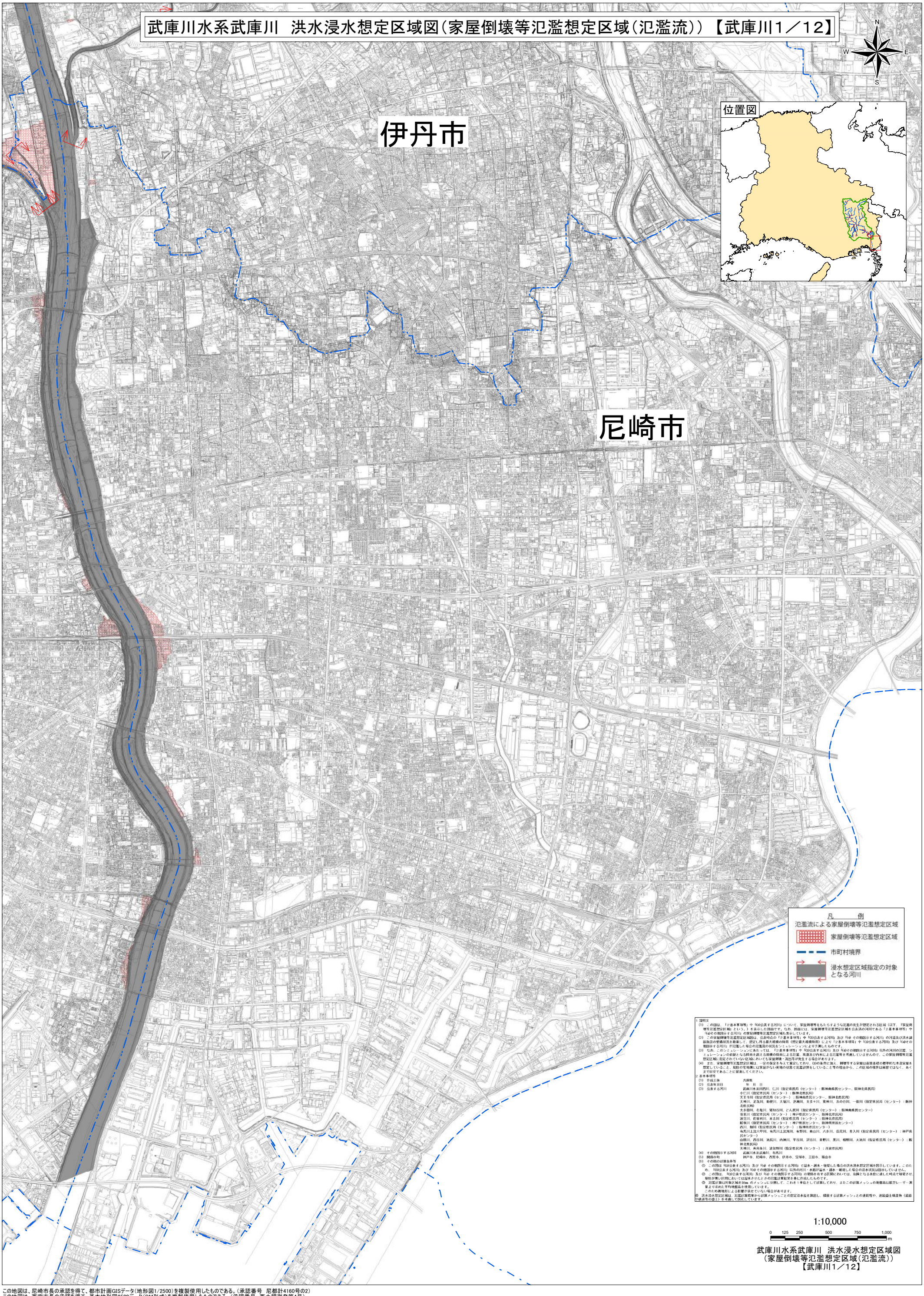

1 説明文

(1) この図は、「2 基本事項等」中「(3)公表する河川」について、家屋倒壊等をもたらすような氾濫の発生が想定される区域（以下、「家屋倒壊等氾濫想定区域」という。）を表示した図面です。なお、図面には、家屋倒壊等氾濫想定区域を公表済の河川である「2 基本事項等」中「(4)その他図示する河川」の家屋倒壊等氾濫想定区域も表示しています。

(2) この家屋倒壊等氾濫想定区域図は、公表時点の「2 基本事項等」中「(3)公表する河川」及び「(4) その他図示する河川」の河道及び洪水調節施設の整備状況を勘案して、想定し得る最大規模の降雨（想定最大規模降雨）により「2 基本事項等」中「(3)公表する河川」及び「(4)その他図示する河川」が氾濫した場合の氾濫流の状況をシミュレーションにより予測したものです。

(3) なお、このシミュレーションにあたっては、「2 基本事項等」中「(3)公表する河川」及び「(4)その他図示する河川」以外の河川の氾濫、シミュレーションの前提となる降雨を超える規模の降雨による氾濫、高潮及び内水による氾濫等を考慮していませんので、この家屋倒壊等氾濫想定区域に指定されていない区域においても家屋倒壊・流出等が発生する場合があります。

(4) また、家屋倒壊等氾濫想定区域は、一定の仮定を与えて算定しており、(3)の条件に加え、倒壊等する家屋は直接基礎の標準的な木造家屋を想定していること、堅固の宅地間に空屋がない更地の状態で氾濫計算をしていることなどの理由から、この区域の境界は厳密ではなく、あくまで目安であることに留意してください。

2 基本事項等

(1) 作成主体	兵庫県
(2) 公表年月日	年　月　日
(3) 公表する河川	武庫川水系川西川、仁川（指定県民局（センター）：阪神南県民センター、阪神北県民局） 小仁川（指定県民局（センター）：阪神北県民局） 天王寺川（指定県民局（センター）：阪神南県民センター、阪神北県民局） 天神川、芝鳥川、勲使川、大堀川、逆瀬川、支多々川、荒神川、長の谷川、一後川（指定県民局（センター）：阪神北県民局） 太多田川、名塩川、猪切谷川、どん尻川（指定県民局（センター）：阪神南県民センター） 羽束川（指定県民局（センター）：神戸県民センター、阪神北県民局） 波豆川、岩倉川、未谷川（指定県民局（センター）：阪神北県民局） 船坂川（指定県民局（センター）：神戸県民センター、阪神南県民センター） 西川、細川（指定県民局（センター）：阪神南県民センター） 有馬川上佐々甲川、有馬川上淀池川、有野川、奥山川、八多川、長尾川、老入川（指定県民局（センター）：神戸県民センター） 山田川、西谷川、池尻川、内神川、平谷川、沢谷川、青野川、黒川、相野川、大池川（指定県民局（センター）：阪神北県民局） 天神川、両南条川、波賀野川（指定県民局（センター）：丹波県民局）
(4) その他図示する河川	武庫川水系武庫川、有馬川
(5) 関係市町	神戸市、尼崎市、西宮市、伊丹市、宝塚市、三田市、篠山市

(6) その他の計算条件等

① この図は「(3)公表する河川」及び「(4) その他図示する河川」で溢水・破堤した場合の洪水浸水想定区域を図示しています。このため、「(3)公表する河川」及び「(4)その他図示する河川」以外の河川・水路が溢水・破堤した場合の浸水状況は図示していません。

② この図は、「(3)公表する河川」及び「(4) その他図示する河川」の堤防を有する区間においては、氾濫となる水位に達した時点で破堤させ、堤防が無い区間においては溢水させたときの氾濫計算結果を基に作成したものです。

③ 氾濫計算は対象区域を50m のメッシュに分割して、これを１単位として計算しており、またこの計算メッシュの地盤高は航空レーザー測量よりもとめた平均地盤高を使用しています。
このため地地形による影響が表せていない場合があります。

④ 洪水浸水想定区域は、氾濫計算結果から計算メッシュごとの想定浸水位を算出し、隣接する計算メッシュとの連続性や、連続盛土構造物（道路や鉄道等の盛土）を考慮して図化しています。

この地図は、尼崎市長の承認を得て、都市計画GISデータ(地形図1/2500)を複製使用したものである。(承認番号　尼都計4160号の2)
この地図は、西宮市長の承認を得て、基本地形図2500データ(DM形式)を複製使用したものである。(承認番号　西土調測発第4号)
この地図は、伊丹市長の承認を得て、1/2500地形図DMデータを複製使用したものである。(承認番号　伊活整都第1447号)
この地図は、宝塚市長の承認を得て、宝塚市都市計画基本図DMデータ(1/2500)を複製使用したものである。(承認番号　宝都計第125号)
この地図は、神戸市長の承認を得て、神戸市地形図DMデータ(1/2500)を複製使用したものである。(承認番号　神住計計第1166号)

武庫川水系武庫川　洪水浸水想定区域図
（家屋倒壊等氾濫想定区域（氾濫流））
【武庫川1／12】

武庫川水系武庫川　洪水浸水想定区域図（家屋倒壊等氾濫想定区域（氾濫流））【武庫川2／12】

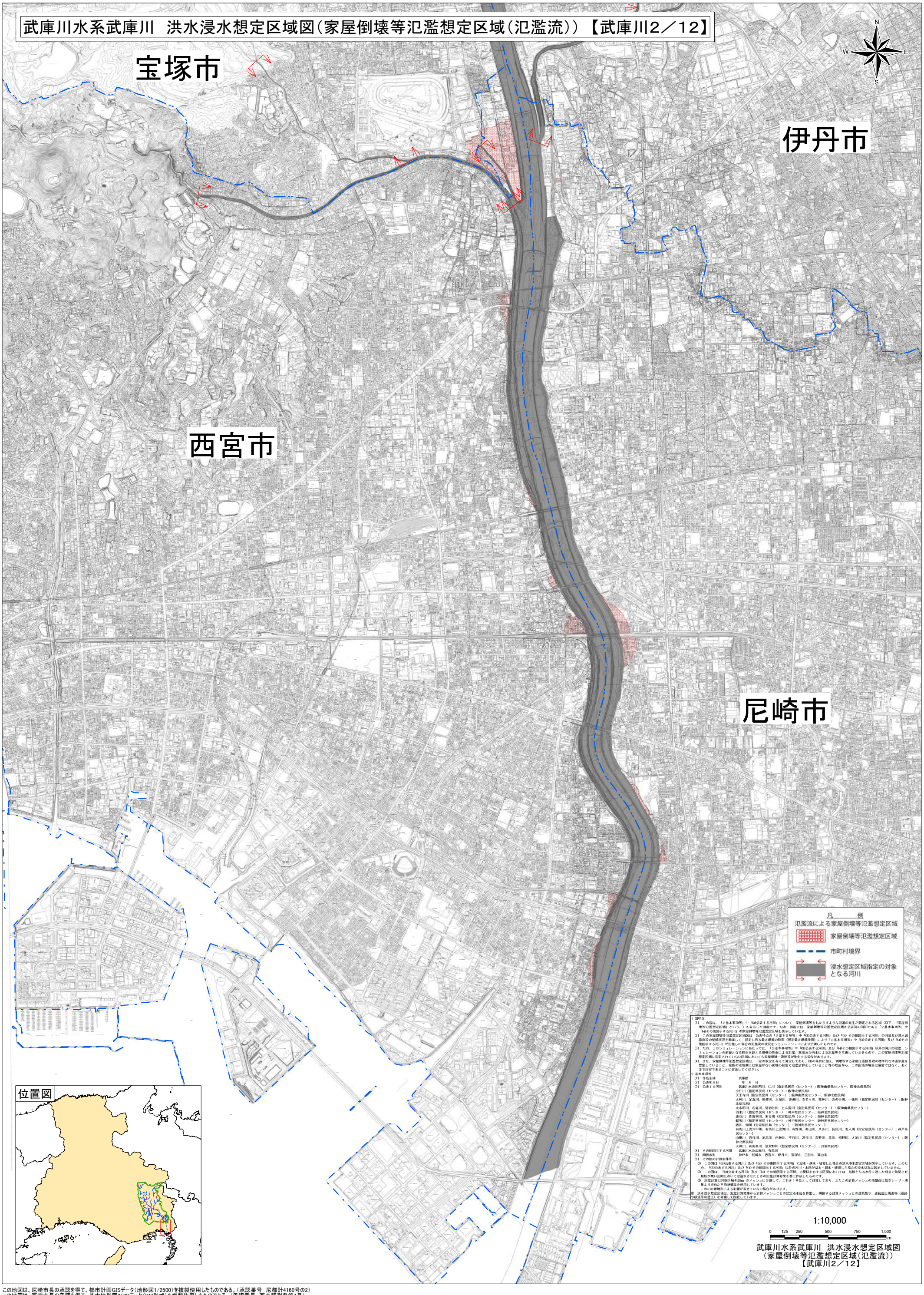

1 説明文

(1)　この図は、「2 基本事項等」中「(3)公表する河川」について、家屋倒壊等をもたらすような氾濫の発生が想定される区域（以下、「家屋倒壊等氾濫想定区域」という。）を表示した図面です。なお、図面には、家屋倒壊等氾濫想定区域を公表済の河川である「2 基本事項等」中「(4)その他図示する河川」の家屋倒壊等氾濫想定区域も表示しています。

(2)　この家屋倒壊等氾濫想定区域図は、公表時点の「2 基本事項等」中「(3)公表する河川」及び「(4)　その他図示する河川」の河道及び洪水調節施設の整備状況を勘案して、想定し得る最大規模の降雨（想定最大規模降雨）により「2 基本事項等」中「(3)公表する河川」及び「(4)その他図示する河川」が氾濫した場合の氾濫流の状況をシミュレーションにより予測したものです。

(3)　なお、このシミュレーションにあたっては、「2 基本事項等」中「(3)公表する河川」及び「(4)その他図示する河川」以外の河川の氾濫、シミュレーションの前提となる降雨を超える規模の降雨による氾濫、高潮及び内水による氾濫等を考慮していませんので、この家屋倒壊等氾濫想定区域に指定されていない区域においても家屋倒壊・流出等が発生する場合があります。

(4)　また、家屋倒壊等氾濫想定区域は、一定の仮定を与えて設定しており、(3)の条件に加え、倒壊等する家屋は直接基礎の標準的な木造家屋を想定していること、現時の宅地側には家屋がない更地の状態で氾濫計算をしていることなどの理由から、この区域の境界は厳密ではなく、あくまで目安であることに留意してください。

2 基本事項等

(1)	作成主体	兵庫県
(2)	公表年月日	年　月　日
(3)	公表する河川	武庫川水系西宮川、仁川（指定県民局（センター）：阪神南県民センター、阪神北県民局） 小口川（指定県民局（センター）：阪神北県民局） 天王寺川（指定県民局（センター）：阪神南県民センター、阪神北県民局） 天神川、武庫川、勝便川、大堀川、逆瀬川、支多々川、業神川、炙の谷川、一庫川（指定県民局（センター）：阪神北県民局） 太多田川、名塩川、猪切谷川、どん尻川（指定県民局（センター）：阪神南県民センター） 羽束川（指定県民局（センター）：神戸県民センター、阪神北県民局） 波豆川、佐曽利川、未右川（指定県民局（センター）：阪神北県民局） 船坂川（指定県民局（センター）：神戸県民センター、阪神南県民センター） 西川、畑川（指定県民局（センター）：阪神南県民センター） 有馬川上流六甲川、有馬川上流海川、有野川、奥山川、八多川、長尾川、善入川（指定県民局（センター）：神戸県民センター） 山田川、西谷川、池尻川、内神川、平谷川、沢谷川、青野川、黒川、相野川、大池川（指定県民局（センター）：阪神北県民局） 天神川、美奈木川、波賀野川（指定県民局（センター）：丹波県民局）
(4)	その他図示する河川	武庫川水系武庫川、有馬川
(5)	関係市町	神戸市、尼崎市、西宮市、伊丹市、宝塚市、三田市、猪山市
(6)	その他の計算条件等	

①　この図は、「(3)公表する河川」及び「(4)　その他図示する河川」で溢水・越水・破堤した場合の洪水浸水想定区域を図示しています。このため、「(3)公表する河川」及び「(4)その他図示する河川」以外の河川・水路が溢水・越水・破堤した場合の浸水状況は図示していません。

②　この図は、「(3)公表する河川」及び「(4)　その他図示する河川」の堤防を有する区間においては、危険となる水位に達した時点で破堤させ、破堤が無い区間においては溢水させたときの氾濫計算結果を基に作成したものです。

③　氾濫計算は対象区域を25m のメッシュに分割して、これを1単位として計算しており、またこの計算メッシュの地盤高は航空レーザー測量より求めた平均地盤高を使用しています。
このため微地形による影響が表せていない場合があります。

④　洪水浸水想定区域は、氾濫計算結果から計算メッシュごとの想定浸水位を算出し、隣接する計算メッシュとの連続性や、連続盛土構造物（道路や鉄道等の盛土）を考慮して図化しています。

武庫川水系武庫川　洪水浸水想定区域図
（家屋倒壊等氾濫想定区域（氾濫流））
【武庫川2／12】

この地図は、尼崎市長の承認を得て、都市計画GISデータ（地形図1/2500）を複製使用したものである。（承認番号　尼都計4160号の2）
この地図は、西宮市長の承認を得て、基本地形図2500データ（DM形式）を複製使用したものである。（承認番号　西土調測発第4号）
この地図は、伊丹市長の承認を得て、1/2500地形図DMデータを複製使用したものである。（承認番号　伊活整都第1447号）
この地図は、宝塚市都市計画基本図DMデータ（1/2500）を複製使用したものである。（承認番号　宝都計第125号）
この地図は、神戸市長の承認を得て、神戸市地形図DMデータ（1/2500）を複製使用したものである。（承認番号　神住計第1166号）

武庫川水系武庫川　洪水浸水想定区域図（家屋倒壊等氾濫想定区域（氾濫流））【武庫川3／12】

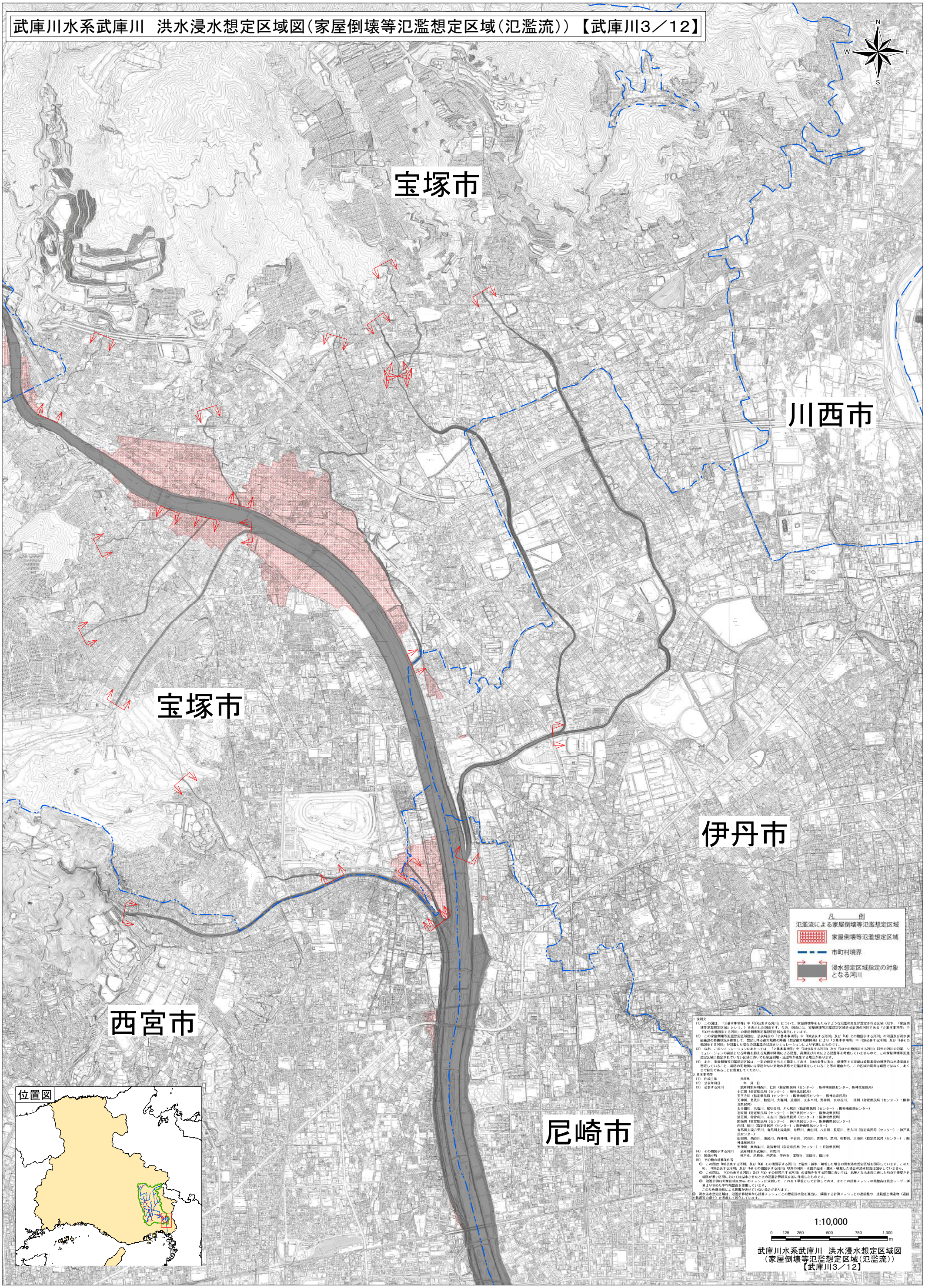

1 説明文

(1) この図は、「2 基本事項等」中「(3)公表する河川」について、家屋倒壊等をもたらすような氾濫の発生が想定される区域（以下、「家屋倒壊等氾濫想定区域」という。）を表示した図面です。なお、図面には、家屋倒壊等氾濫想定区域を公表済の河川である「2 基本事項等」中「(4)その他図示する河川」の家屋倒壊等氾濫想定区域も表示しています。

(2) この家屋倒壊等氾濫想定区域図は、公表時点の「2 基本事項等」中「(3)公表する河川」及び「(4) その他図示する河川」の河道及び洪水調節施設の整備状況を勘案して、想定し得る最大規模の降雨（想定最大規模降雨）により「2 基本事項等」中「(3)公表する河川」及び「(4)その他図示する河川」が氾濫した場合の氾濫流の状況をシミュレーションにより予測したものです。

(3) なお、このシミュレーションにおいては、「2 基本事項等」中「(3)公表する河川」及び「(4)その他図示する河川」以外の河川の氾濫、シミュレーションの前提となる降雨を超える規模の降雨による氾濫、高潮及び内水による氾濫等を考慮していませんので、この家屋倒壊等氾濫想定区域に指定されていない区域においても家屋倒壊・流出等が発生する場合があります。

(4) また、家屋倒壊等氾濫想定区域は、一定の仮定を与えて算定しており、(3)の条件に加え、倒壊等する家屋は直接基礎の標準的な木造家屋を想定していること、規格の宅地開に伴う盛土がない更地の状態で氾濫計算をしていること等の理由から、この区域の境界は厳密ではなく、あくまで目安であることに留意してください。

2 基本事項等

(1) 作成主体　兵庫県

(2) 公表年月日　年　月　日

(3) 公表する河川　武庫川水系川西川、仁川（指定県民局（センター）：阪神南県民センター、阪神北県民局）
小仁川（指定県民局（センター）：阪神北県民局）
天王寺川（指定県民局（センター）：阪神南県民センター、阪神北県民局）
天神川、是澤川、勤使川、大堀川、逆瀬川、支多々川、荒神川、哀の谷川、一級川（指定県民局（センター）：阪神北県民局）
太多田川、名塩川、延切谷川、どん尻川（指定県民局（センター）：阪神南県民センター）
羽束川（指定県民局（センター）：神戸県民センター、阪神北県民局）
波豆川、佐堂利川、末吉川（指定県民局（センター）：阪神北県民局）
船坂川（指定県民局（センター）：神戸県民センター、阪神南県民センター）
西川、畑川（指定県民局（センター）：阪神南県民センター）
有馬川上流穴甲川、有馬川上流菜川、有野川、奥山川、八多川、長尾川、善入川（指定県民局（センター）：神戸県民センター）
山田川、西谷川、池尻川、内神川、平谷川、沢谷川、青野川、黒川、相野川、大池川（指定県民局（センター）：阪神北県民局）
天神川、奥南条川、波賀野川（指定県民局（センター）：丹波県民局）

(4) その他図示する河川　武庫川水系武庫川、有馬川

(5) 関係市町　神戸市、尼崎市、西宮市、伊丹市、宝塚市、三田市、篠山市

(6) その他の計算条件等

① この図は「(3)公表する河川」及び「(4) その他図示する河川」で溢水・越水・破堤した場合の洪水浸水想定区域を図示しています。このため、「(3)公表する河川」及び「(4)その他図示する河川」以外の河川・水路が溢水・越水・破堤した場合の浸水状況は図示していません。

② この図は、「(3)公表する河川」及び「(4) その他図示する河川」の堤防を有する区間においては、氾濫となる水位に達した時点で破堤させ、堤防が無い区間において法線水させたときの氾濫計算結果を基に作成したものです。

③ 氾濫計算は対象区域を50m のメッシュに分割して、これを1単位として計算しており、またこの計算メッシュの地盤高は航空レーザー測量よりもめた平均地盤高を使用しています。
このため微地形による影響が表せていない場合があります。

④ 洪水浸水想定区域は、氾濫計算結果から計算メッシュごとの想定浸水位を算出し、隣接する計算メッシュとの連続性や、連続盛土構造物（道路や鉄道等の盛土）を考慮して図化しています。

この地図は、尼崎市長の承認を得て、都市計画GISデータ（地形図1/2500）を複製使用したものである。（承認番号　尼都計4160号の2）
この地図は、西宮市長の承認を得て、基本地形図2500データ（DM形式）を複製使用したものである。（承認番号　西土調測発第4号）
この地図は、伊丹市長の承認を得て、1/2500地形図DMデータを複製使用したものである。（承認番号　伊活整都第1447号）
この地図は、宝塚市長の承認を得て、宝塚市都市計画基本図DMデータ（1/2500）を複製使用したものである。（承認番号　宝都計第125号）
この地図は、神戸市長の承認を得て、神戸市地形図DMデータ（1/2500）を複製使用したものである。（承認番号　神住計計第1166号）

武庫川水系武庫川　洪水浸水想定区域図（家屋倒壊等氾濫想定区域（氾濫流））【武庫川4／12】

1 説明文

(1)　この図は、「2 基本事項等」中「(3)公表する河川」について、家屋倒壊等をもたらすような氾濫の発生が想定される区域（以下、「家屋倒壊等氾濫想定区域（という。）を表示した図面です。なお、図面には、家屋倒壊等氾濫想定区域を公表済の河川である「2 基本事項等」中「(4)その他図示する河川」の家屋倒壊等氾濫想定区域も表示しています。

(2)　この家屋倒壊等氾濫想定区域図は、公表時点の「2 基本事項等」中「(3)公表する河川」及び「(4)　その他図示する河川」の河道及び洪水調節施設の整備状況を勘案して、想定し得る最大規模の降雨（想定最大規模降雨）により「2 基本事項等」中「(3)公表する河川」及び「(4)その他図示する河川」が氾濫した場合の氾濫流の状況をシミュレーションにより予測したものです。

(3)　なお、このシミュレーションにあたっては、「2 基本事項等」中「(3)公表する河川」及び「(4)その他図示する河川」以外の河川の氾濫、シミュレーションの前提となる降雨を超える規模の降雨による氾濫、高潮及び内水による氾濫等を考慮していませんので、この家屋倒壊等氾濫想定区域に指定されていない区域においても家屋倒壊・流出等が発生する場合があります。

(4)　また、家屋倒壊等氾濫想定区域は、一定の仮定を与えて算定しており、(3)の条件に加え、倒壊等する家屋は直接基礎の標準的な木造家屋を想定していること、堤防の宅地側には家屋がない状態の氾濫計算をしていること等の理由から、この区域の境界は厳密ではなく、あくまで目安であることに留意してください。

2 基本事項等

(1)　作成主体　　兵庫県

(2)　公表年月日　　年　月　日

(3)　公表する河川　　武庫川水系川西川、仁川（指定県民局（センター）：阪神南県民センター、阪神北県民局）
小仁川（指定県民局（センター）：阪神北県民局）
天王寺川（指定県民局（センター）：阪神南県民センター、阪神北県民局）
天神川、武庫川、動使川、大堀川、逆瀬川、支多々川、荒神川、表の谷川、一庫川（指定県民局（センター）：阪神北県民局）
太多田川、名塩川、猪切谷川、どん尻川（指定県民局（センター）：阪神南県民センター）
羽束川（指定県民局（センター）：神戸県民センター、阪神北県民局）
波豆川、佐曽利川、末吉川（指定県民局（センター）：阪神北県民局）
船坂川（指定県民局（センター）：神戸県民センター、阪神南県民センター）
西川、狭川（指定県民局（センター）：阪神南県民センター）
有馬川上流六甲川、有馬川上流滝川、有野川、奥山川、八多川、長尾川、善入川（指定県民局（センター）：神戸県民センター）
山田川、西谷川、池尻川、内神川、平谷川、沢谷川、青野川、黒川、相野川、大池川（指定県民局（センター）：阪神北県民局）
天神川、麻耶谷川、波賀野川（指定県民局（センター）：丹波県民局）

(4)　その他図示する河川　　武庫川水系武庫川、有馬川

(5)　関係市町　　神戸市、尼崎市、西宮市、伊丹市、宝塚市、三田市、篠山市

(6)　その他の計画条件等

①　この図は「(3)公表する河川」及び「(4)　その他図示する河川」で溢水・越水・破堤した場合の洪水浸水想定区域を図示しています。このため、「(3)公表する河川」及び「(4)その他図示する河川」以外の河川・水路が溢水・越水・破堤した場合の浸水状況は図示していません。

②　この図は、「(3)公表する河川」及び「(4)　その他図示する河川」の堤防を有する区間においては、危険となる水位に達した時点で破堤させ、堤防が無い区間においては溢水させたときの氾濫計算結果を基に作成したものです。

③　氾濫計算は対象区域を50m のメッシュに分割して、これを1単位として計算しており、またこの計算メッシュの地盤高は航空レーザー測量により求めた平均地盤高を使用しています。
このため地地形による影響が表せていない場合があります。

④　洪水浸水想定区域は、氾濫計算結果から計算メッシュごとの想定浸水位を算出し、隣接する計算メッシュとの連続性や、連続盛土構造物（道路や鉄道等の盛土）を考慮して図化しています。

武庫川水系武庫川　洪水浸水想定区域図
（家屋倒壊等氾濫想定区域（氾濫流））
【武庫川4／12】

この地図は、尼崎市長の承認を得て、都市計画GISデータ（地形図1/2500）を複製使用したものである。（承認番号　尼都計4160号の2）
この地図は、西宮市長の承認を得て、基本地形図2500データ（DM形式）を複製使用したものである。（承認番号　西土調測発第4号）
この地図は、伊丹市長の承認を得て、1/2500地形図DMデータを複製使用したものである。（承認番号　伊活整都第1447号）
この地図は、宝塚市長の承認を得て、宝塚市都市計画基本図DMデータ（1/2500）を複製使用したものである。（承認番号　宝都計第125号）
この地図は、神戸市長の承認を得て、神戸市地形図DMデータ（1/2500）を複製使用したものである。（承認番号　神住計計第1166号）