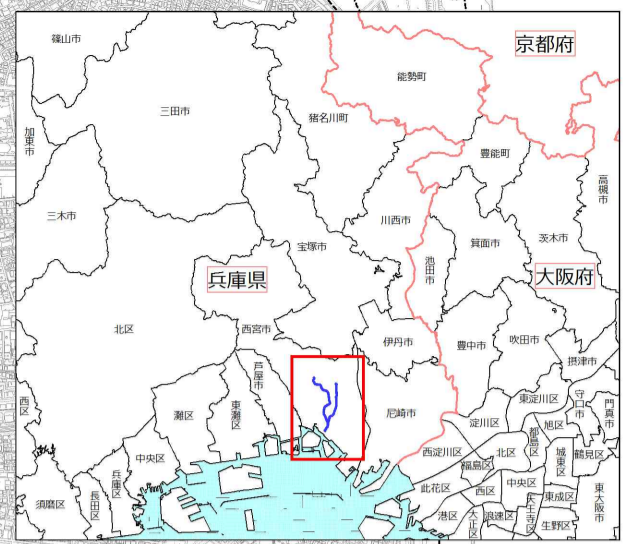
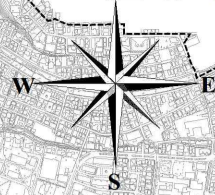


# 東川水系東川及び津門川 洪水浸水想定区域図 (家屋倒壊等氾濫想定区域(河岸侵食))

宍塚市



## 凡例

- 家屋倒壊等氾濫想定区域 (河岸侵食)
- 市区界
- 浸水想定区域の指定の対象となる河川

西宮市

芦屋市

堀切川

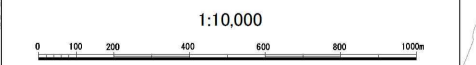
洗我川

東川

津門川

新川

- 1 説明文
- (1) この図は、「2基本事項等」中「(3)公表する河川」について、家屋倒壊等をもたらすような氾濫の発生が想定される区域(以下、「家屋倒壊等氾濫想定区域」という。)を表示した図面です。
  - (2) この家屋倒壊等氾濫想定区域図は、公表時点の「2基本事項等」中「(3)公表する河川」の河道の整備状況を勘案して、想定し得る最大規模の降雨(想定最大規模降雨)に伴う洪水による「2基本事項等」中「(3)公表する河川」の河岸侵食幅を予想したものです。
  - (3) また、家屋倒壊等氾濫想定区域は、「2基本事項等」中「(3)公表する河川」の河岸が侵食された場合における、家屋の倒壊・流出等の危険性がある区域の目安を示すものですが、個々の家屋の構造・強度特性等の違いから、この区域の境界は厳密ではなく、あくまで目安であることに留意してください。
- 2 基本事項等
- |            |                                     |
|------------|-------------------------------------|
| (1) 作成主体   | 兵庫県                                 |
| (2) 公表年月日  | 年 月 日                               |
| (3) 公表する河川 | 東川水系東川及び津門川(指定県民局(センター): 阪神南県民センター) |
| (4) 関係市町   | 西宮市                                 |



この地図は、西宮市長の承認を得て、基本地形図2500データ(DM形式)を複製使用したものである。(承認番号 西土調測発第8号)  
この地図は、芦屋市長の承認を得て、芦屋市地形図(1/2500)DMデータを複製使用したものである。(承認番号 芦都計第627号)