

令和5年度

# 兵庫県水防計画

〔資料2〕

兵庫県



# 目 次

## 附 表

第 16 表	地すべり防止区域（土木部所管）	1
第 17 表	地すべり防止区域等（農林水産部所管）	7
第 18 表	急傾斜地崩壊危険区域（土木部所管）	21
第 19 表	要監視ため池（農林水産部所管）	49
第 20 表	土砂災害警戒情報について	85
第 21 表	土砂災害警戒区域	91



第 16 表

地すべり防止区域  
(土木部所管)



## (1) 市町別地すべり防止区域箇所数

(令和5年3月1日現在)

市	町	地すべり防止区域箇所数	指定面積 (ha)
神	戸市	24	349.08
西	宮市	4	18.21
猪	名川町	2	18.28
三	田市	1	6.52
三	木市	3	19.11
加	西市	—	—
加	東市	2	37.50
神	河町	—	—
赤	穂市	—	—
穴	栗市	1	22.83
上	郡町	—	—
佐	用町	2	15.20
た	つの市	—	—
豊	岡市	5	116.11
香	美町	20	587.19
新	温泉町	9	356.81
養	父市	2	36.80
朝	来市	2	22.85
丹	波市	1	11.96
洲	本市	2	11.17
南	あわじ市	11	199.78
淡	路市	7	51.12
合	計	98	1,880.52

## (2) 地すべり防止区域

(令和5. 3. 1)

関係事務所	区域名	所在地			面積 (ha)	指定年月日	告示番号	
		郡市名	区町名	大字名				
神	西岡本	神戸市	東灘区	西岡本	5.92	平11年8月3日	建告第1551号	
	氷室	〃	兵庫区	氷室町	5.00	昭35年8月29日	建告第1833号	
	中大沢	〃	北区	大沢町中大沢	6.00	〃	〃	
	日西原	〃	〃	大沢町日西原	12.89	(昭35年8月29日) 昭62年3月27日	建告第1833号 建告第825号	
	壳つ町	〃	〃	大沢町中大沢	13.30	昭37年10月9日	建告第2589号	
	倉ヶ坂	〃	〃	大沢町日西原	6.30	〃	〃	
	神影	〃	〃	淡河町神影	19.95	昭41年3月17日	建告第749号	
	北僧尾	〃	〃	淡河町北僧尾	82.00	〃	〃	
	南僧尾	〃	〃	淡河町南僧尾	20.00	〃	〃	
	東畑	〃	〃	淡河町東畑	23.70	昭48年2月27日	建告第368号	
	野瀬	〃	〃	淡河町野瀬	29.87	平4年3月12日	建告第602号	
	淡河中山	〃	〃	淡河町中山	5.28	平13年3月21日	国交告第278号	
	柳谷	〃	〃	八多町柳谷	7.42	昭43年6月14日	建告第1614号	
	屏風	〃	〃	八多町屏風	26.08	昭55年4月4日	建告第814号	
	坂本	〃	〃	山田町坂本	14.00	昭60年3月27日	建告第687号	
	清水	〃	〃	山田町藍那	7.58	昭61年3月25日	建告第801号	
	有馬	〃	〃	有馬町	4.44	平11年8月3日	建告第1551号	
	種池	〃	〃	有野町唐櫃	5.20	平13年4月17日	国交告第501号	
	戸	菅之池	〃	須磨区	車	14.94	(昭35年8月29日) 平2年3月31日	(建告第1833号) 建告第832号
		横谷	〃	〃	妙法寺	9.06	(昭36年8月26日) 平3年3月30日	(建告第1889号) 建告第930号
妙法寺		〃	〃	〃	8.97	昭48年3月12日	建告第448号	
白川		〃	〃	白川	5.25	昭47年12月27日	建告第2174号	
下畑		〃	垂水区	下畑町	7.65	昭47年12月27日	建告第2174号	
名谷中山		〃	〃	名谷町	8.28	(昭61年3月25日) 平2年3月31日	(建告第801号) 建告第832号	
小計	24カ所				349.08			
西宮	名塩	西宮市		塩瀬町名塩	8.96	昭38年11月19日	建告第2846号	
	高座町	〃		高座町	2.10	平11年8月3日	建告第1551号	
	仁川百合野町	〃		仁川百合野町	4.70	〃	〃	
	宝生ヶ丘	〃		宝生ヶ丘	2.45	〃	〃	
小計	4ヶ所				18.21			
宝塚	柏原	川辺郡	猪名川町	柏原	8.85	昭41年8月11日	建告第2641号	
	柏原東	〃	〃	〃	9.43	昭52年10月13日	建告第1370号	
	三輪	三田市		三輪	6.52	昭48年3月12日	建告第448号	
小計	3カ所				24.80			



関係事務所	区域名	所在地			面積 (ha)	指定年月日	告示番号
		郡市名	区町名	大字名			
加東	吉祥寺	三木市		口吉川町吉祥寺	7.80	昭48年2月27日	建告第368号
	稲田	〃		吉川町稲田	5.10	昭37年10月9日	建告第2589号
	豊岡	〃		吉川町豊岡	6.21	昭41年10月25日	建告第3568号
	天神	加東市		東条町天神	28.20	(昭42年3月22日) 昭49年4月12日	(建告第703号) 建告第577号
	永福	〃		東条町永福	9.30	昭48年2月27日	建告第368号
小計	5カ所				56.61		
光都	上三河梅市山	佐用郡	佐用町	上三河	5.20	昭40年9月7日	建告第2568号
	若洲	〃	〃	若洲	10.00	昭40年10月4日	建告第2898号
小計	2カ所				15.20		
龍野	福知	宍粟市		一宮町福知	22.83	昭53年8月17日	建告第1360号
小計	1カ所				22.83		
豊岡	八代	豊岡市		日高町八代	7.93	昭48年3月12日	建告第448号
	観音寺	〃		日高町観音寺	8.52	昭55年4月4日	建告第814号
	万劫	〃		日高町万劫	15.83	昭63年3月18日	建告第833号
	名色	〃		日高町名色	76.53	平元年3月31日	建告第868号
	竹貫	〃		日高町竹貫	7.30	平19年6月26日	国交告第844号
小計	5カ所				116.11		
新温泉	丹土	美方郡	新温泉町	丹土	56.69	昭35年8月29日	建告第1833号
	中辻	〃	〃	中塩辻山	29.82	(昭35年8月29日) 平11年8月3日	(建告第1833号) 建告第1552号
	前	〃	〃	前	58.57	昭35年8月29日	建告第1833号
	内山	〃	〃	内山	28.02	(昭35年8月29日) 昭43年2月5日	(建告第1833号) 建告第112号
	海上	〃	〃	海上	61.05	昭35年8月29日	建告第1833号
	切畑	〃	〃	切畑	15.95	〃	〃
	桐岡	〃	〃	桐岡	7.45	〃	〃
	多子	〃	〃	多子	61.00	〃	〃
	飯野	〃	〃	飯野	38.26	〃	〃
	村岡	〃	香美町	村岡区村岡	34.01	(昭35年8月29日) 平26年5月14日	(建告第1833号) 国交告第548号
	丸味	〃	〃	村岡区丸味	26.70	昭35年8月29日	建告第1833号
	黒田	〃	〃	村岡区黒田	25.30	〃	〃
	宿	〃	〃	村岡区宿	51.12	(昭35年8月29日) (平20年6月6日) 平26年3月20日	(建告第1833号) (国交告第705号) 国交告第353号
	粗岡	〃	〃	村岡区粗岡	20.00	昭39年3月18日	建告第597号
	大谷	〃	〃	村岡区口大谷	83.60	(昭40年10月4日) 平19年6月26日	(建告第2898号) 国交告第845号
	池ヶ平	〃	〃	村岡区池ヶ平	23.37	昭44年11月27日	建告第3755号
	大笹	〃	〃	村岡区大笹	51.16	〃	〃
	高坂	〃	〃	村岡区口大谷	37.89	昭48年2月27日	建告第368号
	和佐父	〃	〃	村岡区入江	32.44	〃	〃
宮神	〃	〃	村岡区高津	15.82	昭48年3月12日	建告第448号	

関係事務所	区域名	所在地			面積 (ha)	指定年月日	告示番号
		郡市名	区町名	大字名			
新 温 泉	福西	〃	〃	村岡区村岡	10.65	昭57年3月27日	建告第851号
	和池	美方郡	香美町	村岡区和池	8.30	昭61年2月19日	建告第189号
	坂中	〃	〃	村岡区村岡	55.30	平4年3月12日	建告第602号
	耀山	〃	〃	村岡区耀山	30.00	平20年8月26日	国交告第1002号
	第二大谷	〃	〃	小代区大谷	8.02	(昭42年8月29日) 平3年3月30日	(建告第2699号) 建告第930号
	貫田	〃	〃	小代区貫田	20.27	(昭48年2月27日) 平3年3月30日	(建告第368号) 建告第930号
	秋岡	〃	〃	小代区秋岡	9.01	昭48年2月27日	建告第368号
	忠宮	〃	〃	小代区忠宮	39.00	昭54年3月16日	建告第421号
境	〃	〃	香住区境	5.23	昭48年3月12日	建告第448号	
小計	29カ所				944.00		
養 父	青山	養父市		八鹿町青山	25.80	昭59年3月31日	建告第851号
	関宮	〃		関宮	11.00	平25年12月19日	国交告第1274号
	竹原野	朝来市		生野町竹原野	6.35	平14年1月25日	国交告第33号
	枚田	〃		和田山町枚田	16.50	昭57年3月27日	建告第851号
小計	4カ所				59.65		
丹 波	石生	丹波市		氷上町石生	11.96	(昭60年3月27日) 昭63年3月18日	(建告第706号) 建告第833号
小計	1カ所				11.96		
洲                本	柳沢	淡路市		柳沢	6.65	昭42年3月31日	建告第1170号
	山田	〃		高山	8.10	昭48年2月27日	建告第368号
	尾崎西	〃		尾崎	6.20	昭56年3月17日	建告第555号
	高滝	〃		生穂	5.59	平11年8月3日	建告第1551号
	野島大川	〃		野島大川	5.19	〃	〃
	野島轟木	〃		野島轟木	14.25	〃	〃
	育波	〃		育波ほか	5.14	〃	〃
	鮎原	洲本市		五色町鮎原西	5.10	昭48年2月27日	建告第368号
	太田尾	〃		五色町鳥飼中	6.07	昭54年3月16日	建告第421号
	丸山	南あわじ市		阿那賀	15.51	昭56年3月17日	建告第555号
	灘油谷	〃		灘油谷	18.20	昭35年8月29日	建告第1833号
	灘黒岩	〃		灘黒岩	15.62	昭40年10月5日	建告第2910号
	灘地野	〃		灘地野	19.28	昭42年3月31日	建告第1168号
	灘円実	〃		灘円実	8.73	昭42年11月8日	建告第3722号
	灘大川	〃		灘土生	35.90	昭44年11月27日	建告第3755号
	灘城方	〃		灘城方	18.00	昭49年4月12日	建告第577号
	灘払川	〃		灘払川	6.18	昭54年3月16日	建告第421号
	灘城方(2)	〃		灘城方	13.60	(昭55年12月2日) 昭62年12月19日	(建告第1812号) 建告第2161号
阿万丸田	〃		阿万西町	6.06	昭57年3月27日	建告第851号	
灘吉野・惣川	〃		灘吉野ほか	42.70	平15年1月10日	国交告第37号	
小計	20カ所				262.07		
計	98カ所				1,880.52		

第 17 表

地すべり防止区域等  
(農林水産部所管)



地すべり防止区域

(農林水産省農村振興局所管)

関係事務所	区域名	所在地			面積 (ha)	指定年月日	告示番号
		市・郡	区	町			
神戸	善入	神戸	北区	大沢町上大沢	73.2	昭34. 3. 31 # 50. 3. 29	農告第 249号 農告第 354号
	西畑	"	"	八多町西畑	34.3	昭35. 4. 11	農告第 328号
	市原	"	"	大沢町市原	99.48	昭35. 4. 11 # 60. 3. 30 平16. 2. 9	農告第 329号 農告第 494号 農告第 257号
	北僧尾	"	"	淡河町北僧尾	246.0	昭36. 5. 1	農告第 410号
	簾	"	"	大沢町簾	64.92	昭44. 11. 11 平 3. 5. 10	農告第1757号 農告第 592号
	北畑	"	"	淡河町北畑	21.50	昭58. 11. 14	農告第2157号
	西荘	"	"	大沢町中大沢	19.36	平 2. 3. 16	農告第 414号
小計	7ヶ所				558.76		
加古川 流域	金会三木			吉川町金会	35.5	昭35. 4. 11	農告第 330号
	毘沙門	"		吉川町毘沙門	57.73	昭35. 4. 11 # 47. 3. 22 # 56. 2. 18 # 60. 3. 23 平 3. 5. 10	農告第 333号 農告第 431号 農告第 225号 農告第 435号 農告第 590号
	市野瀬	"		吉川町市野瀬	32.7	昭39. 6. 9 # 47. 3. 22 # 57. 3. 15	農告第 602号 農告第 432号 農告第 545号
	吉安上	"		吉川町吉安上	12.9	昭39. 6. 9	農告第 603号
	福吉	"		吉川町福吉	10.8	昭39. 6. 9	農告第 604号
	南水上	"		吉川町南水上	95.43	昭43. 2. 27 # 52. 1. 4 平 3. 5. 10	農告第 201号 農告第 4号 農告第 591号
	豊岡	"		吉川町豊岡	27.8	昭48. 3. 30 平 5. 7. 15	農告第 746号 農告第 798号
	湯谷	"		吉川町湯谷	69.0	昭48. 3. 30	農告第 746号
	貸潮	"		吉川町貸潮	10.6	昭49. 2. 20	農告第 91号
	南豊岡	"		吉川町南豊岡	12.8	昭54. 3. 31 # 57. 3. 15	農告第 567号 農告第 544号
	東田	"		吉川町東田	56.0	昭58. 3. 23	農告第 338号
	別所	"		毘沙門	18.6	昭59. 3. 12	農告第 646号
	奥谷	"		吉川町奥谷	65.4	昭60. 3. 30	農告第 489号
	東畑	"		吉川町東田	81.0	昭61. 3. 25	農告第 472号
	金会西	"		吉川町金会	37.13	昭63. 3. 22 令 3. 3. 3	農告第 312号 農告第 348号
	楠原	"		吉川町楠原	100.23	平元. 2. 28 # 9. 3. 25	農告第 235号 農告第 430号
	奥谷南	"		吉川町奥谷	48.59	平 2. 3. 16 平17. 1. 26	農告第 416号 農告第 139号
	三津田	"		志染町三津田	18.60	昭63. 3. 22	農告第 311号
	小二谷	"		細川町瑞穂	24.16	昭63. 3. 22 平 4. 8. 26 # 6. 11. 9	農告第 313号 農告第 938号 農告第1530号
	下南	"		細川町中里	30.2	平元. 2. 28 # 4. 8. 26 # 8. 12. 2	農告第 236号 農告第 939号 農告第1868号
北水上	"		吉川町水上	57.40	平 3. 5. 10	農告第 565号	
下南第2	"		細川町中里	8.77	"	農告第 567号	
中里	"		"	10.70	"	農告第 569号	
蓮花寺	"		口吉川町蓮花寺	17.00	"	農告第 568号	
上芝原	"		細川町垂穂	13.52	平 4. 8. 26	農告第 929号	
下芝原	"		"	14.01	"	農告第 930号	

関係 事務所	区域名	所在地			面積 (ha)	指定年月日	告示番号
		市	郡	区町大字			
加古川 流域	上南三木			細川町瑞穂	20.51	〃	農告第 927号
	上南第2	〃		〃	16.22	〃 平 6.11. 9	農告第 928号 農告第1531号
	谷口	〃		細川町垂穂	17.37	平 4. 8.26	農告第 931号
	殿畑	〃		口吉川町殿畑	32.30	平 6.11. 9 〃 8.12. 2 〃 28.6. 20	農告第1518号 農告第1867号 農告第1323号
	原坂	〃		細川町中里	21.28	平 6.11. 9	農告第1519号
	原坂第2	〃		細川町垂穂・中里	20.31	〃	農告第1520号
	榎	〃		口吉川町榎	10.45	平 4. 8.26	農告第 926号
	豊岡北	〃		吉川町豊岡	77.10	〃	農告第 932号
	善祥寺	〃		口吉川町善祥寺	14.02	平 5. 7.15	農告第 792号
	西奥	〃		吉川町西奥	23.20	平 5.12. 6	農告第1420号
	東中	〃		口吉川町東中	18.86	平12. 8. 9	農告第1099号
	船木小野			船木町南山 万勝寺町中山	8.11	平 9. 2. 3	農告第 181号
	新定大谷	加東		新定	40.00	平 28. 6. 20	農告第 1322号
小計	39ヶ所				1286.30		
朝来	葛畑養父			葛畑	9.70	平10. 5.12	農告第 731号
	別宮養父			別宮	6.88	平 9. 3.25	農告第 422号
	佐囊朝来			佐囊	22.40	平24. 1.5	農告第10号
小計	3ヶ所				38.98		
豊岡	香住美方香美香住区香住			香住区香住	10.30	昭55. 3.17	農告第 359号
	板仕野	〃	〃	村岡区板仕野	36.00	昭47. 3.13	農告第 351号
	中辻北	〃	新温泉	中辻北	36.12	平 2. 3.16	農告第 415号
	三谷	〃	香美	香住区三谷	10.22	平 3. 5.10	農告第 566号
	宿西	〃	〃	村岡区宿	28.70	平 4. 8.26	農告第 925号
	口大谷	〃	〃	村岡区口大谷・高坂	27.06	平 9.10.29 平17. 3.16	農告第1634号 農告第 509号
	塩山	〃	新温泉	塩山他	63.40	平21. 3.18	農告第 359号
小計	7ヶ所				211.80		
篠山	徳尾丹波市島徳篠山尾			徳篠山尾	13.00	昭48. 5. 9	農告第 992号
小計	1ヶ所				13.00		
洲本	下内膳洲本			下内膳	18.50	昭45. 3.31	農告第 441号
	佐野八幡田淡路			佐野	11.70	昭47. 3.13	農告第 352号
	王子江原	〃		王 子	24.00	昭38. 8.10 〃 45. 3.31	農告第1045号 農告第 464号
	浅野南	〃		浅野南	56.53	昭52. 1. 4	農告第 2号
	広石下洲本五色			五色町広石下	13.33	昭48. 3.14 平 9. 3.25	農告第 440号 農告第 431号
	鳥飼上	〃	〃	五色町鳥飼上	16.07	昭48. 3.14 〃 51. 3.26	農告第 441号 農告第 323号
	小山田	〃	〃	五色町鮎原小山田	61.03	昭51. 3.25	農告第 314号
	広石下北	〃	〃	五色町広石下	49.94	昭53. 3.31	農告第 410号
	下堺	〃	〃	五色町下堺	29.68	昭54. 3.31 〃 59. 3.14	農告第 567号 農告第 665号
	鳥飼明神	〃	〃	五色町鳥飼上・中	19.70	昭59. 3.12 平24. 1.5	農告第 647号 農告第 11号
	枯木淡路			尾崎	9.88	平 8.12. 2	農告第1866号
	土井南あわじ			倭文土井	19.90	昭47. 3.13	農告第 353号
	灘山本	〃		灘山本	18.80	昭35. 4.11	農告第 331号
	灘黒岩第2	〃		灘黒岩	12.30	〃	農告第 332号
灘黒岩第1	〃		〃	10.90	昭35. 9.13	農告第 893号	

関係 事務所	区域名	所在地			面積 (ha)	指定年月日	告示番号	
		市・郡	区	町				大字
洲本	深草	淡路			深草	56.56	平12. 8. 9	農告第1089号
	東桃川	淡路			江井	28.03	平17. 1. 26	農告第 138号
	江井ノ巣	淡路			江井	51.34	平18. 1. 16	農告第 38号
	生田大坪	淡路			生田大坪 生田畑	20.10	平28.11.1	農告第 2210号
	大坪	淡路			生田大坪	12.98	平29.3.16	農告第 391号
小計	20ヶ所				541.27			
合計	77ヶ所				2650.11			

地すべり危険地

(農林水産省農村振興局所管)

関 係 事 務 所	整理 番号	箇所名	位 置			面 積 (ha)	指定年月日 備 考
			市	郡	区 町 大 字		
神戸	301	石 切 山	神 戸 市	北 区	淡河町石切山	9.5	
	302	神 影	〃	〃	淡河町石峯寺	24.5	
	303	中 山	〃	〃	淡河町中山	33.0	
	304	北 垣	〃	〃	淡河町北垣	15.0	
	306	古 川	〃	〃	淡河町古川	14.9	
	307	鳴 川	〃	〃	八多町鳴川	10.3	
	308	屏 風	〃	〃	八多町屏風	10.1	
	309	日西原第2	〃	〃	大沢町日西原	28.9	
	310	日西原第3	〃	〃	〃	16.3	
	311	善入第1	〃	〃	大沢町善入	34.6	
	312	善入第2	〃	〃	〃	8.2	
	313	上大沢	〃	〃	大沢町上大沢	10.0	
	314	上山	〃	〃	淡河町上山	16.2	
	315	勝 雄	〃	〃	淡河町勝雄	121.0	
	316	南 僧 尾	〃	〃	淡河町南僧尾	25.0	
		小 計			15 箇 所	377.5	
加古川流域	317	大 二 谷	三 木 市		細川町瑞穂	24.0	
	320	大 谷	〃		志染町大谷	49.0	
	321	戸 田	〃		志染町戸田	21.0	
	323	上 荒 川	〃		吉川町上荒川	10.0	
	324	富 岡	〃		吉川町富岡	20.0	
	325	吉 安 上	〃		吉川町吉安上	44.5	
	326	有 安	〃		吉川町有安	49.5	
	327	吉 安 下	〃		吉川町吉安下	15.0	
	328	長 谷	〃		吉川町長谷	15.0	
	329	田 谷	〃		吉川町田谷	25.0	
	330	法 光 寺	〃		吉川町法光寺	20.0	
	331	西 奥	〃		吉川町西奥	16.0	
	332	米 田 第 1	〃		吉川町米田	25.5	



関 係 事 務 所	整理 番号	箇所名	位 置			面 積 (ha)	指定年月日 備 考	
			市	郡	区 町			大 字
加古川流域	333	米 田 第 2	三 木 市			吉 川 町 米 田	15.0	
	334	米 田 第 3	〃			〃	30.0	
	335	米 田 第 4	〃			〃	20.0	
	341	新 定 大 谷	加 東 市			新 定	48.0	
	430	桃 坂	三 木 市			口 吉 川 町 桃 坂	27.0	
	431	東 中	〃			口 吉 川 町 東 中	47.0	
	433	久 次	〃			口 吉 川 町 久 次	80.0	
	435	東	〃			口 吉 川 町 東	19.0	
	436	増 田	〃			細 川 町 増 田	25.0	
	437	入 野	〃			細 川 町 瑞 穂	31.0	
	438	市 野 瀬	〃			吉 川 町 市 野 瀬	8.0	
	440	湯 谷 第 1	〃			吉 川 町 湯 谷	15.0	
	441	湯 谷 第 2	〃			〃	35.0	
			小 計			26 箇 所	735.5	
光 都	342	河 内	宍 粟 市			千 種 町 河 内	38.0	
		小 計				1 箇 所	38.0	
朝 来	371	小 田	養 父 市			八 鹿 町 小 田	18.0	
	372	大 坪	〃			八 鹿 町 大 坪	32.0	
	373	能 座	〃			八 鹿 町 能 座	52.0	
	374	上 山	〃			大 屋 町 上 山	35.0	
	375	別 宮	〃			別 宮	27.0	
	376	追 間	朝 来 市			山 東 町 追 間	28.2	
		小 計				6 箇 所	192.2	
豊 岡	352	三 原	豊 岡 市			竹 野 町 三 原	14.4	
	353	粗 岡	美 方 郡	香 美 町		村 岡 区 粗 岡	318.0	
	354	春 来 粗 岡	〃	新 温 泉 町		春 来	113.0	
			〃	香 美 町		村 岡 区 粗 岡		
	355	用 野	〃	〃		村 岡 区 用 野	25.0	
	357	池 ヶ 平	〃	〃		村 岡 区 池 ヶ 平 ほか	55.7	
	358	大 笹	美 方 郡	香 美 町		村 岡 区 大 笹 ほか	53.0	
	359	兎 和 野	〃	〃		村 岡 区 黒 田 宿	421.3	
	360	小 長 辺	〃	〃		小 代 区 大 谷	28.0	
	361	備	〃	〃		小 代 区 新 屋	19.6	
	362	松 葉 組	〃	〃		〃	45.4	

関係事務所	整理番号	箇所名	位置			面積 (ha)	指定年月日 備考
			市	郡	区 町		
豊岡	363	熱田	美 方 郡	香 美 町	小 代 区 新 屋	33.2	
	364	茅野	〃	〃	小 代 区 茅 野	21.0	
	365	秋岡	〃	〃	小 代 区 秋 岡	19.0	
	366	蛇又ヶ	〃	新 温 泉 町	春 来	38.0	
	367	数久谷	〃	〃	数 久 谷	37.0	
	368	丹土	〃	〃	丹 土	240.9	
	369	海上	〃	〃	海 上	196.0	
	370	塩山	〃	〃	塩 山	39.0	
		小計			18 箇 所	1,717.5	
洲本	319	安坂	洲 本 市		中 川 原 町 安 坂	10.0	
	377	高部	淡 路 市		高 部	35.8	
	378	池ノ内	〃		池 内	14.1	
	379	中島	〃		中 島	13.9	
	380	勝木	〃		勝 木	16.6	
	381	不動	〃		塩 尾	11.2	
	382	黒田池	〃		田 井	24.1	
	383	大町畑	〃		大 町 畑	10.0	
	384	中田第1	〃		勝 木	17.0	
	385	中田第2	〃		中 島	16.0	
	386	志築第1	〃		石 畑	13.0	
	389	神ノ前	〃		岩 屋	7.2	
	390	岩屋第1	〃		岩 屋 桑 ノ 木	20.0	
	391	岩屋第2	〃		岩 屋 田 ノ 代	105.0	
	392	楠本	〃		楠 本 谷 山	44.0	
	393	小田	〃		小 島 田	38.0	
	394	野島江崎第1	淡 路 市		野 島 江 崎	14.0	
	396	野島江崎第4	〃		〃	18.0	
	399	野島大川	〃		野 島 大 川	22.0	
	402	舟木	〃		舟 木	26.0	
	403	長島	〃		長 島	23.0	
404	石田	〃		石 田	27.0		
405	仁井	〃		仁 井	58.0		
406	斗ノ内	〃		斗 ノ 内	41.8		
407	黒谷第1	〃		黒 谷	21.0		

関係事務所	整理番号	箇所名	位置			面積 (ha)	指定年月日 備考
			市	郡	区町大字		
洲本	409	生田大坪	淡路市		生田大坪	25.0	
	410	黒谷第2	〃		黒谷	12.0	
	411	室津	〃		室津	24.0	
	412	向谷	〃		向谷	20.3	
	413	柳沢	〃		柳沢	18.6	
	414	尾崎第1	〃		尾崎	17.0	
	415	尾崎第2	〃		〃	22.0	
	416	尾崎第3	〃		〃	34.0	
	417	北山第1	〃		北山	29.0	
	418	北山第2	〃		〃	11.0	
	419	上河合	〃		上河合	9.0	
	420	竹谷	〃		竹谷	21.0	
	421	万才	洲本市		五色町万才	15.8	
	423	楠本第1	淡路市		楠本	15.0	
	424	楠本第2	〃		〃	34.0	
	425	浦	〃		浦	29.0	
	426	中持	〃		中持	47.0	
	427	久留麻	〃		久留麻	43.0	
	428	釜口	〃		釜口	42.0	
	429	安住寺	南あわじ市		倭文	34.4	
	小計			45箇所	1,149.8		
地すべり危険地計					111箇所	4,280.5	

地 す べ り 防 止 区 域

(農林水産省林野庁所管)

関係事務所	地区名	所 在 地			面 積 (ha)	指 定 年 月 日	告 示 番 号
		市 郡	区 町	大 字			
姫路農林水産 振興事務所	坂 根	姫 路		夢前町 山之内	7.77	昭和 60. 4. 25	589
豊岡農林水産 振興事務所	本 見 塚	美 方	香 美	香住区 本見塚	51.40	" 34. 6. 5	503
	畑	"	"	香住区 畑	26.50	" 34. 6. 5	503
	用 野	"	"	村岡区 用野	28.87	22.10 " 34. 6. 5 6.77 平成 18. 9. 25	503 1276
	春 来	"	新温泉	春 来	45.80	34.20 昭和 34. 6. 5 11.60 平成 2. 10. 2	503 1280
	桃 島	豊 岡		城崎町 桃 島	8.00	昭和 40. 8. 7	863
	上 山	"		城崎町 上 山	24.70	" 40. 8. 7	863
	神 場	美 方	香 美	小代区 神 場	106.40	" 40. 8. 7	863
	中 山	"	新温泉	湯	22.66	" 40. 8. 7	863
	久 斗 山	"	"	久斗山	32.64	10.22 " 40. 8. 7 22.42 平成 6. 11. 4	863 1495
	石 寺	"	香 美	小代区 石 寺	37.53	昭和 52. 6. 7	572
	朝来農林振興 事務所	八 木	養 父		八鹿町 八 木	9.56	" 54. 3. 1
一 二 所		"		一二所	26.71	" 54. 3. 1	395
豊岡農林水産 振興事務所	飯 野	美 方	新温泉	飯 野	40.55	" 55. 4. 17	481
朝来農林振興 事務所	尾 崎	養 父		尾 崎	19.57	" 56. 3. 13	354
豊岡農林水産 振興事務所	水 間	美 方	香 美	小代区 水 間	18.96	" 59. 4. 5	778
朝来農林振興 事務所	浅 間	養 父		八鹿町 浅 間	23.04	" 59. 4. 5	778
	大久保	"		大久保	55.07	49.07 " 61. 3. 17 6.00 平成 27. 9. 7	403 2079
豊岡農林水産 振興事務所	長 板	美 方	香 美	村岡区 長 板	13.80	" 元. 3. 10	327
	万場仲ザミ	豊 岡		日高町 万 場	19.76	" 2. 10. 2	1279
	山 田	美 方	香 美	村岡区 山 田	58.60	" 2. 10. 2	1281
	高 津	"	"	村岡区 高 津	26.37	" 2. 10. 2	1303
	細 田	"	新温泉	細 田	18.10	" 4. 6. 12	702
朝来農林振興 事務所	栃 原	朝 来		生野町 栃 原	21.34	20.99 " 4. 6. 12	703
					0.35	" 12. 12. 15	1622
豊岡農林水産 振興事務所	河 内	豊 岡		竹野町 河 内	10.54	" 9. 2. 21	290
	水 上	美 方	香 美	村岡区 村 岡	21.61	" 9. 3. 27	452
	歌 長	"	新温泉	歌 長	25.20	" 9. 3. 27	453
	大 山	"	"	久斗山	27.41	" 11. 7. 21	932
	水 山	"	香 美	村岡区 山 田	16.37	" 12. 12. 15	1618
	佐 坊	"	"	小代区 佐 坊	10.56	" 14. 6. 26	1193
	田ノ口	豊 岡		日高町 田ノ口	11.32	" 16. 10. 25	1927
朝来農林振興 事務所	間 歩 谷	朝 来		佐 囊	5.56	" 25. 2. 20	494
豊岡農林水産 振興事務所	森 本	豊 岡	竹野	森 本	8.15	" 24. 12. 6	2537
	合 計	33地区			880.42		

(注) 豊岡農林水産振興事務所の地すべり防止区域は、朝来農林振興事務所が管理しています。

## 地 す べ り 危 険 地 区

(農林水産省林野庁所管)

関係事務所	整理番号	箇所名	位 置			面積 (ha)	指定年月日 備考
			市郡	区町	大字		
六甲治山事務所	100-地-1	多聞寺	神戸市	北区	有野町 唐櫃	13.0	
	100-地-2	小河	〃	〃	山田町 小河	5.0	
加東農林 振興事務所	215-地-1	桃坂	三木市		口吉川町 桃坂	4.0	
	215-地-2	蓮華寺	〃		口吉川町 蓮華寺	8.0	
	215-地-3	保木古池	〃		口吉川町 保木	18.6	
	215-地-4	戸田	〃		志染町 戸田	6.0	
	215-地-5	三津田	〃		志染町 三津田	18.0	
	215-地-6	上松	〃		吉川町 上松	2.2	
	215-地-7	上荒川	〃		吉川町 上荒川	10.0	
姫路農林水産 振興事務所	201-地-1	山之内	姫路市		夢前町 山之内	7.8	S.60.4.25
	201-地-2	滝谷	〃		安富町 末広	14.0	
	201-地-3	三ヶ谷山	〃		安富町 閑	24.0	
	446-地-1	越知	神崎郡	神河町	越知	4.2	
	446-地-2	上小田	〃	神河町	上小田	14.0	
	446-地-3	栗	〃	神河町	栗	17.5	
	442-地-1	小畑	〃	市川町	小畑	0.1	
光都農林 振興事務所	212-地-1	隠レ谷	赤穂市		有年牟礼	16.7	
	481-地-1	坂	赤穂郡	上郡町	楠	52.7	
	481-地-2	上ノ山(2)	〃	上郡町	赤松	33.2	
	481-地-3	平尾	〃	上郡町	休治	37.5	
	481-地-4	南山田	〃	上郡町	釜島	87.2	
	501-地-1	久保田	佐用郡	佐用町	淀	45.9	
	501-地-2	牛岩	〃	佐用町	本位田	5.3	
	501-地-3	鬼ヶ谷	〃	佐用町	奥海	33.0	
	501-地-4	小谷	〃	佐用町	大酒	92.2	

関係事務所	整理番号	箇所名	位置			面積 (ha)	指定年月日 備考
			市郡	区町	大字		
光都農林 振興事務所	501-地-5	ヨコミチ	佐用郡	佐用町	西新宿	22.0	
	501-地-6	大平	"	佐用町	大垣内	81.4	
	501-地-7	大谷	"	佐用町	桜山	39.2	
	501-地-8	上之畑	"	佐用町	家内	55.7	
	501-地-9	木谷	"	佐用町	真宗	4.8	
	501-地-10	向山	"	佐用町	弦谷	8.0	
	227-地-1	下モ山	宍粟市		一宮町 生栖	64.0	
	227-地-2	枍ヶ磯	"		一宮町 生栖	11.0	
	227-地-3	ヤケハタ山	"		一宮町 深河谷	8.0	
	227-地-4	熊原	"		一宮町 福知	90.0	
	227-地-5	弥治朗谷	"		一宮町 深河谷	53.0	
	227-地-6	坂谷山	"		一宮町 富士野	43.1	
	227-地-7	三久安	"		波賀町 引原	39.0	
	227-地-8	高山	"		波賀町 引原	26.0	
	227-地-9	丘坂	"		波賀町 戸倉	14.0	
豊岡農林水産 振興事務所	209-地-1	木内	豊岡市		木内	5.3	
	209-地-2	江野	"		江野	12.6	
	209-地-3	上山	"		城崎町 上山	24.7	S40.8.7
	209-地-4	桃島	"		城崎町 桃島	8.0	S40.8.7
	209-地-5	床瀬	"		竹野町 床瀬	16.2	
	209-地-6	河内(1)	"		竹野町 河内	5.9	
	209-地-7	川南谷	"		竹野町 川南谷	57.5	
	209-地-8	河内(2)	"		竹野町 河内	10.5	H9.2.21
	209-地-9	金原	"		竹野町 金原	21.5	
	209-地-10	河畑	"		日高町 河畑	34.2	
	209-地-11	万場	"		日高町 万場	19.8	H2.10.2
	209-地-12	田ノ口	"		日高町 田ノ口	11.3	H16.10.25
	209-地-13	森本	"		竹野町 森本	8.2	H24.12.6
	209-地-14	森本(2)	"		竹野町 森本	17.5	

関係事務所	整理番号	箇所名	位 置			面積 (ha)	指定年月日 備考
			市郡	区町	大字		
豊岡農林水産 振興事務所	585-地-1	本見塚	美方郡	香美町	香住区 本見塚	51.4	S34.6.5
	585-地-2	畑	"	"	香住区 畑	26.5	S34.6.5
	585-地-3	三川	"	"	香住区 三川	14.0	
	585-地-4	上計	"	"	香住区 上計	13.8	
	585-地-5	守柄	"	"	香住区 守柄	16.7	
	585-地-6	山田(1)	"	"	村岡区 山田	58.6	H2.10.2
	585-地-7	高津(1)	"	"	村岡区 高津	26.4	H2.10.2
	585-地-8	高津(2)	"	"	村岡区 高津	16.9	
	585-地-9	用野	"	"	村岡区 用野	28.9	S34.6.5 H18.9.25
	585-地-10	村岡	"	"	村岡区 村岡	22.3	H9.3.27
	585-地-11	長板	"	"	村岡区 長板	13.8	H1.3.10
	585-地-12	祖岡	"	"	村岡区 祖岡	73.6	
	585-地-13	川会	"	"	村岡区 川会	12.4	
	585-地-14	山田(2)	"	"	村岡区 山田	17.5	H12.12.15
	585-地-15	神場	"	"	小代区 神場	106.4	S40.8.7
	585-地-16	水間(1)	"	"	小代区 水間	19.0	S59.4.5
	585-地-17	水間(2)	"	"	小代区 水間	45.0	
	585-地-18	野間谷	"	"	小代区 野間谷	50.0	
	585-地-19	石寺	"	"	小代区 石寺	37.5	S52.6.7
	585-地-20	佐坊	"	"	小代区 佐坊	10.6	H14.6.26
	586-地-1	久斗山(1)	"	新温泉町	久斗山	32.6	S40.8.7 H6.11.4
	586-地-2	久斗山(2)	"	"	久斗山	29.0	H11.7.21
	586-地-3	高山	"	"	高山	49.8	
	586-地-4	春来	"	"	春来	45.8	S34.6.5 H2.10.2
	586-地-5	歌長(1)	"	"	歌長	31.5	
	586-地-6	歌長(2)	"	"	歌長	10.7	H9.3.27
	586-地-7	湯	"	"	湯	22.7	S40.8.7

関係事務所	整理番号	箇所名	位 置			面積 (ha)	指定年月日 備考
			市郡	区町	大字		
豊岡農林水産 振興事務所	586-地-8	細 田	美 方 郡	新温泉町	細 田	18.1	H4.6.12
	586-地-9	飯 野	〃	〃	飯 野	40.5	S55.4.17
朝来農林 振興事務所	222-地-1	浅 間	養 父 市		八 鹿 町 浅 間	23.0	S59.4.5
	222-地-2	八 木	〃		八 鹿 町 八 木	9.5	S54.3.1
	222-地-3	高 柳	〃		八 鹿 町 高 柳	8.0	
	222-地-4	石 原	〃		八 鹿 町 石 原	64.0	
	222-地-5	十 二 所	〃		十 二 所	16.7	S54.3.1
	222-地-6	加 保	〃		大 屋 町 加 保	17.1	
	222-地-7	大 久 保	〃		大 久 保	90.7	S61.3.17
	222-地-8	葛 畑	〃		葛 畑	28.0	
	222-地-9	尾 崎	〃		尾 崎	40.0	S56.3.13
	225-地-1	栃 原	朝 来 市		生 野 町 栃 原	21.3	H4.6.12 H12.12.15
	225-地-2	白 井	〃		和 田 山 町 白 井	30.1	
	225-地-3	佐 囊	〃		佐 囊	5.6	H25.2.20
	丹波農林 振興事務所	223-地-1	下 滝	丹 波 市		山 南 町 下 滝	98.0
223-地-2		阿 草	〃		山 南 町 阿 草	25.0	
223-地-3		上 鴨 阪	〃		市 島 町 上 鴨 阪	6.4	
洲本農林水産 振興事務所	205-地-1	中 津 川	洲 本 市		中 津 川	7.0	
	205-地-2	相 川	〃		相 川	6.2	
	224-地-1	津 井	南あわじ市		津 井	5.5	
	224-地-2	伊 毘	〃		阿 那 賀	3.1	
	224-地-3	木 場	〃		阿 那 賀	5.9	
	224-地-4	小 磯	〃		阿 那 賀	13.2	
	224-地-5	八木養宜上	〃		八木養宜上	8.2	
	224-地-6	倉 川 (旧南淡町)	〃		灘 白 崎	7.8	
	224-地-7	灘 白 崎	〃		灘 白 崎	32.2	
	224-地-8	阿万塩屋町	〃		阿万塩屋町	9.9	
	224-地-9	筒 井	〃		筒 井	5.8	
計		109箇所				2,912.7	



第 18 表

急傾斜地崩壊危険区域  
(土木部所管)



## (1) 市町別急傾斜地崩壊危険区域指定箇所数(特例区域を除く)

(令和5年3月1日)

市 町 名	急傾斜地崩壊危険区域指定箇所数	指定面積 (ha)
神戸市	235	179.76
尼崎市	—	—
西宮市	13	11.79
芦屋市	3	1.09
伊丹市	—	—
宝塚市	12	9.63
川西市	17	7.39
猪名川町	2	1.43
三田市	11	8.78
明石市	—	—
加古川市	1	4.25
高砂市	—	—
稲美町	—	—
播磨町	—	—
西脇市	12	14.94
三木市	2	1.64
小野市	2	3.80
加西市	1	1.20
加東市	1	0.17
多可町	1	0.20
姫路市	114	80.80
神河町	12	19.77
市川町	—	—
福崎町	5	2.27
相生市	10	7.84
赤穂市	29	33.26
宍粟市	37	86.72
上郡町	5	6.18
佐用町	31	32.75
たつの市	24	30.41
太子町	4	3.87
豊岡市	188	360.91
香美町	54	53.35

新 温 泉 町	46	57.54
養 父 市	70	104.15
朝 来 市	53	113.29
丹 波 篠 山 市	9	9.39
丹 波 市	42	55.32
洲 本 市	24	48.26
南 あ わ じ 市	29	25.72
淡 路 市	16	13.90
合 計	1,115	1,391.77

(注)

○急傾斜地崩壊危険箇所等

急傾斜地の高さが5m以上かつ、地表面が水平面に対して30度以上であり、人家等に被害を及ぼすおそれのある箇所

○急傾斜地崩壊危険区域指定箇所

上記危険箇所等のうち、崩壊による危害が生ずるおそれのある人家が5戸以上、又は人家が5戸未満であっても、官公署、学校、病院、旅館等に危害が生じるおそれのある区域に対し指定

(5) 急傾斜地崩壊危険区域

①急傾斜地崩壊危険区域（特例措置を除く）

（令和5.3.1）

関係事務所	区域名	所在地			面積 (ha)	指定年月日 ※()書きは改正前	告示番号 ※()書きは改正前
		郡市名	区町名	大字名			
神戸	十文字山	神戸市	東灘区	本山岡本、本山野寄	1.29	昭45年12月18日	県告第1639号
	梅林	神戸市	東灘区	岡本	0.76	昭48年3月15日	県告第431号の2
	荒神山	神戸市	東灘区	住吉	1.40	昭45年12月18日	県告第1639号
	焼ヶ原	神戸市	東灘区	住吉山手9丁目	0.39	昭60年3月22日	県告第464号
	住吉山手	神戸市	東灘区	住吉山手5丁目	0.78	平1年2月25日	県告第255号
	住吉山手(2)	神戸市	東灘区	住吉山手8丁目	0.16	(平26年7月22日) 平27年8月11日	(県告第661号) 県告第683号
	赤塚山	神戸市	東灘区	住吉山手5・7丁目	0.90	平8年3月29日	県告第569号
	住吉台	神戸市	東灘区	住吉台	1.43	平9年9月5日	県告第1291号
	甲南台	神戸市	東灘区	森北町6丁目、本山町	3.59	(平4年3月24日) 平7年3月14日	(県告第485号) 県告第309号
	森北	神戸市	東灘区	本山町森、森北町7丁目	3.32	平10年9月29日	県告第1394号
	城の下(1)	神戸市	灘区	上野	2.30	昭45年12月18日	県告第1639号
	観音山	神戸市	灘区	上野、城の下通1丁目	0.72	昭45年12月18日	県告第1639号
	六甲台(1)	神戸市	灘区	寺口	0.26	昭48年3月15日	県告第431号の2
	六甲台(2)	神戸市	灘区	寺口	0.55	昭50年8月5日	県告第1596号
	六甲台(3)	神戸市	灘区	寺口、六甲台	0.23	昭52年8月5日	県告第1597号
	篠原北町	神戸市	灘区	篠原北町4丁目	0.84	昭54年3月9日	県告第524号
	箕岡	神戸市	灘区	其岡通2・3丁目、五毛	0.85	昭54年3月9日	県告第524号
	五毛	神戸市	灘区	五毛、箕岡通1丁目	0.24	平10年4月7日	県告第609号
	篠原台	神戸市	灘区	篠原台、野山町、篠原伯母3丁目	0.32	平12年7月11日	県告第952号
	篠原台(2)	神戸市	灘区	篠原台	0.15	平25年1月22日	県告第84号
	青谷	神戸市	中央区	葺合、神仙寺通1丁目	1.81	(昭44年12月12日) 昭55年3月28日	(県告第1423号) 県告第734号
	葺合	神戸市	中央区	葺合	1.88	昭45年12月18日	県告第1639号
	布引山	神戸市	中央区	葺合	1.15	昭45年12月18日	県告第1639号
	中尾町	神戸市	中央区	中尾町、中島通5丁目	0.69	(昭54年3月9日) (平2年3月30日) 平27年3月17日	(県告第524号) (県告第584号) 県告第198号
	北野	神戸市	中央区	神戸港地方、北野町2丁目	0.46	(昭44年12月12日) 昭60年3月22日	(県告第1423号) 県告第465号
	加納	神戸市	中央区	加納町2丁目、北野町1丁目	0.36	(昭45年12月18日) 昭60年3月22日	(県告第1639号) 県告第467号
	布引	神戸市	中央区	神戸港地方	0.47	昭45年12月18日	県告第1639号
前山	神戸市	中央区	神戸港地方、諏訪山町、山本通4丁目	2.05	(昭45年12月18日) 平2年3月30日	(県告第1639号) 県告第583号	
口一里山	神戸市	中央区	神戸港地方	0.60	昭47年7月21日	県告第1059号	
再度筋	神戸市	中央区	再度筋町	0.31	昭47年7月21日	県告第1059号	
熊内	神戸市	中央区	熊内町8・9丁目	0.13	昭56年3月31日	県告第946号	
熊内(2)	神戸市	中央区	熊内町9丁目	0.14	昭57年10月1日	県告第2265号	
熊内(3)	神戸市	中央区	熊内町9丁目、葺合町	0.36	(昭57年10月1日) 令4年1月7日	(県告第2265号) 県告第54号	
熊内(4)	神戸市	中央区	熊内町9丁目	0.25	昭57年10月1日	県告第2265号	
追谷	神戸市	中央区	山本通3丁目、神戸港地方	0.25	(昭57年10月1日) 平4年6月5日	(県告第2265号) 県告第860号	
千鳥	神戸市	兵庫区	千鳥町4丁目、氷室町1丁目	0.70	(昭44年12月12日) 平12年4月4日	(県告第1423号) 県告第542号	
千鳥(2)	神戸市	兵庫区	千鳥町2・3丁目	1.05	(昭50年8月5日) 平14年12月13日	(県告第1596号) 県告第1497号	
千鳥(3)	神戸市	兵庫区	天王町1・2・4丁目	0.48	(昭59年2月24日) 平14年6月11日	(県告第375号) 県告第840号	
梅元	神戸市	兵庫区	梅元、平野	0.74	(昭44年12月12日) (昭55年3月28日) 昭60年12月17日	(県告第1423号) (県告第734号) 県告第2013号	
東服(1)	神戸市	兵庫区	平野町	0.97	(昭45年12月18日) 平21年3月3日	(県告第1639号) 県告第236号	
東服(2)	神戸市	兵庫区	平野	2.04	(昭45年12月18日) (平7年3月14日) 平12年7月11日	(県告第1639号) (県告第304号) 県告第953号	

関係事務所	区域名	所在地			面積 (ha)	指定年月日 ※()書きは改正前	告示番号 ※()書きは改正前
		郡市名	区町名	大字名			
神	東服(3)	神戸市	兵庫区	平野	0.07	平10年4月7日	県告第609号
	山王	神戸市	兵庫区	山王1・2丁目、 天王1丁目	1.35	昭48年12月18日	県告第2114号
	北山	神戸市	兵庫区	北山、氷室町1丁目	6.28	昭48年12月18日	県告第2114号
	清水	神戸市	兵庫区	清水	0.35	昭49年2月12日	県告第266号
	湊山	神戸市	兵庫区	湊山、平野	0.51	昭50年8月5日	県告第1596号
	祇園山	神戸市	兵庫区	平野町 上祇園 五宮	0.96	昭54年3月9日	県告第524号
	里山町	神戸市	兵庫区	里山	1.43	昭55年3月28日	県告第733号
	里山町(2)	神戸市	兵庫区	里山町	2.19	(平10年10月27日) 平12年8月29日	(県告第1541号) 県告第1130号
	里山町(3)	神戸市	兵庫区	里山町、鶴越筋	0.34	平17年9月16日	県告第992号
	東山町	神戸市	兵庫区	東山町3丁目	0.18	昭60年3月22日	県告第464号
	小山町	神戸市	兵庫区	小山町、熊野町5丁目	0.81	平4年3月24日	県告第485号
	小山町(2)	神戸市	兵庫区	小山町	0.11	平21年12月4日	県告第1207号
	湊川町	神戸市	兵庫区	湊川町10丁目	0.39	平10年10月27日	県告第1541号
	天王町	神戸市	兵庫区	天王町一丁目	0.10	令2年7月17日	県告第781号
	譲り原	神戸市	兵庫区	烏原町	0.29	令3年1月29日	県告第88号
	五位の池	神戸市	長田区	大谷町3丁目	0.05	(昭44年12月12日) 平9年12月9日	(県告第1423号) 県告第1706号
	明泉寺	神戸市	長田区	明泉寺3丁目	1.76	(昭44年12月12日) 平9年2月14日	(県告第1423号) 県告第234号
	明泉寺(2)	神戸市	長田区	明泉寺3丁目、東丸山	1.59	(昭48年12月18日) 平12年8月29日	(県告第2114号) 県告第1129号
	明泉寺(3)	神戸市	長田区	明泉寺町1・2丁目	0.11	平13年3月21日	県告第422号
	西丸山	神戸市	長田区	西丸山3丁目	0.67	(昭45年12月18日) 昭55年3月28日	(県告第1639号) 県告第735号
	西丸山(2)	神戸市	長田区	西丸山3丁目	0.25	昭56年3月31日	県告第946号
	上池田	神戸市	長田区	上池田4丁目	0.18	昭49年2月12日	県告第266号
	上池田(2)	神戸市	長田区	上池田三丁目	0.03	令2年8月21日	県告第889号
池田谷町	神戸市	長田区	池田谷4丁目、 池田惣	0.20	昭45年12月18日	県告第1639号	
高取山(1)	神戸市	長田区	高取山	0.26	昭45年12月18日	県告第1639号	
高取山(2)	神戸市	長田区	高取山	0.63	昭45年12月18日	県告第1639号	
高取山(3)	神戸市	長田区	高取山1丁目、高取山	0.47	昭63年3月18日	県告第446号	
高取山(4)	神戸市	長田区	高取山1丁目	0.49	平6年1月4日	県告第8号	
高取山(5)	神戸市	長田区	高取山1丁目	0.54	平10年3月17日	県告第374号	
長田天神町	神戸市	長田区	長田天神町5丁目	0.77	昭54年3月9日	県告第524号	
長田天神町(2)	神戸市	長田区	長田天神町5丁目	0.15	昭57年10月1日	県告第2265号	
長田天神町(3)	神戸市	長田区	長田天神町1丁目	0.19	昭63年3月18日	県告第446号	
長田天神町(4)	神戸市	長田区	長田天神町3丁目	0.09	平1年2月25日	県告第255号	
大谷町	神戸市	長田区	大谷町3丁目	0.15	昭57年10月1日	県告第2265号	
長者町	神戸市	長田区	長者町	0.34	昭56年3月31日	県告第946号	
長者町(2)	神戸市	長田区	長者町、高東町1丁目	1.13	(昭57年1月5日) 平6年1月4日 平13年3月21日	(県告第28号) 県告第10号 県告第426号	
長者町(3)	神戸市	長田区	長者町	0.51	昭60年3月22日	県告第464号	
長者町(4)	神戸市	長田区	長者町	0.39	昭60年12月3日	県告第1945号	
房王寺	神戸市	長田区	房王寺町4丁目	0.13	昭59年2月24日	県告第375号	
鶯町	神戸市	長田区	鶯町1丁目	0.16	昭60年3月22日	県告第464号	
名倉町	神戸市	長田区	名倉町1丁目	0.50	昭60年3月22日	県告第464号	
高東町	神戸市	長田区	高東町1丁目	0.83	昭60年12月3日	県告第1945号	
高東町(2)	神戸市	長田区	高東町1丁目	0.47	(昭60年12月3日) 昭62年3月10日	(県告第1945号) 県告第337号	
高東町(3)	神戸市	長田区	高東町1丁目	0.13	昭62年3月10日	県告第336号	
高東町(4)	神戸市	長田区	高東町3丁目	0.29	平20年12月2日	県告第1207号	
丸山	神戸市	長田区	丸山町1丁目	0.42	昭60年12月3日	県告第1945号	

関係事務所	区域名	所在地			面積 (ha)	指定年月日 ※()書きは改正前	告示番号 ※()書きは改正前
		郡市名	区町名	大字名			
神	花山(1)	神戸市	長田区	花山町1丁目	0.80	(昭63年3月18日) 平10年3月3日	(県告第446号) 県告第296号
	東丸山	神戸市	長田区	東丸山	0.77	(平2年3月30日) 平3年2月26日	(県告第582号) 県告第303号
	東丸山(2)	神戸市	長田区	東丸山	0.08	平9年9月5日	県告第1291号
	桧川	神戸市	長田区	桧川町1丁目 源平2丁目	0.26	平3年5月7日	県告第818号
	桧川(2)	神戸市	長田区	桧川町三丁目	0.05	平29年1月27日	県告第57号
	大丸町	神戸市	長田区	大丸町2・3丁目	0.58	平10年3月17日	県告第374号
	池田上町(2)	神戸市	長田区	池田上町	0.06	平10年9月29日	県告第1396号
	滝谷町	神戸市	長田区	滝谷町1・2丁目	0.10	平12年12月15日	県告第1541号
	長田大谷	神戸市	長田区	大谷町3丁目	0.15	平15年8月5日	県告第951号
	大日丘	神戸市	長田区	大日丘町1丁目	0.16	平30年12月28日	県告第1085号
	妙法寺	神戸市	須磨区	妙法寺	0.08	昭44年12月12日	県告第1423号
	妙法寺(2)	神戸市	須磨区	緑ヶ丘1丁目、車 妙法寺、	0.45	昭61年2月28日	県告第295号
	妙法寺(3)	神戸市	須磨区	妙法寺	0.61	(昭62年3月10日) (平10年10月27日) 令3年3月19日	(県告第336号) (県告第1542号) 県告第283号
	堂ノ下	神戸市	須磨区	妙法寺	0.72	(昭45年12月18日) 昭60年12月3日	(県告第1639号) 県告第1946号
	アチ口	神戸市	須磨区	妙法寺	0.90	昭54年3月9日	県告第524号
	宮ノ下	神戸市	須磨区	妙法寺	0.24	昭57年10月1日	県告第2265号
	谷野	神戸市	須磨区	妙法寺	0.49	昭62年3月10日	県告第336号
	谷野(2)	神戸市	須磨区	妙法寺	0.07	平9年2月14日	県告第233号
	円満林	神戸市	須磨区	妙法寺	1.22	昭62年3月10日	県告第336号
	牛ノ子	神戸市	須磨区	妙法寺	0.28	(平13年3月21日) 平15年2月25日	(県告第422号) 県告第246号
菅の池	神戸市	須磨区	妙法寺	0.06	平17年9月16日	県告第992号	
桜ノ界地	神戸市	須磨区	妙法寺	0.04	平27年9月11日	県告第769号	
池ノ中	神戸市	須磨区	妙法寺、横尾1丁目	0.09	平25年9月6日	県告第1114号	
上細沢	神戸市	須磨区	上細沢、奥山畑	3.30	昭44年12月12日	県告第1423号	
上細沢(2)	神戸市	須磨区	上細沢町	0.20	昭56年3月31日	県告第946号	
一の谷	神戸市	須磨区	一の谷町2丁目、磨 西須	1.79	(昭55年3月28日) (平3年2月26日) (平9年3月25日) 平10年3月3日	(県告第733号) (県告第301号) (県告第547号) 県告第297号	
一の谷(2)	神戸市	須磨区	一の谷2丁目	0.57	(平1年2月25日) 平9年3月25日	(県告第255号) 県告第548号	
一の谷(3) (円満林(2))	神戸市	須磨区	一の谷2丁目	0.74	(昭63年3月18日) 平2年3月30日	(県告第446号) 県告第587号	
一の谷(4)	神戸市	須磨区	一の谷町4丁目、磨 西須	0.09	平14年6月11日	県告第839号	
二ノ谷	神戸市	須磨区	一の谷	0.15	昭44年12月12日	県告第1423号	
二ノ谷(2)	神戸市	須磨区	一ノ谷町3丁目	2.76	(昭60年12月3日) (平11年12月28日) 平21年4月3日	(県告第1945号) (県告第1736号) 県告第436号	
二ノ谷(3)	神戸市	須磨区	一ノ谷町二・三丁目	0.36	平27年12月15日	県告第1039号	
水野	神戸市	須磨区	水野	1.15	(昭44年12月12日) 昭60年3月22日	(県告第1423号) 県告第465号	
明神町	神戸市	須磨区	明神2丁目、板宿3丁 目	0.60	昭45年12月18日	県告第1639号	
明神町(2)	神戸市	須磨区	明神町5丁目、妙法寺	0.68	昭59年2月24日	県告第375号	
大手町	神戸市	須磨区	大手町7丁目、大手	0.33	昭47年7月21日	県告第1059号	
大手(2)	神戸市	須磨区	大手町8・9丁目	0.75	昭48年12月18日	県告第2114号	
大手(3)	神戸市	須磨区	大手	0.20	(昭57年10月1日) 平10年10月27日	(県告第2265号) 県告第1543号	
板宿	神戸市	須磨区	板宿3丁目	0.75	昭50年8月5日	県告第1596号	
高尾台	神戸市	須磨区	東須磨、上細沢町	2.91	(昭57年1月5日) (昭58年3月29日) 平13年3月21日	(県告第28号) (県告第982号) 県告第426号	
緑ヶ丘	神戸市	須磨区	緑ヶ丘1丁目、車	0.92	昭60年12月3日	県告第1945号	
禅昌寺	神戸市	須磨区	禅昌寺1丁目	0.78	(昭61年10月7日) 平13年3月21日	(県告第1525号) 県告第428号	
潮見台	神戸市	須磨区	潮見台町5丁目	0.98	(平3年2月26日) 平9年12月9日	(県告第299号) 県告第1708号	

関係事務所	区域名	所在地			面積 (ha)	指定年月日 ※()書きは改正前	告示番号 ※()書きは改正前
		郡市名	区町名	大字名			
神	白川	神戸市	須磨区	白川	4.56	平3年5月7日	県告第818号
	西脇	神戸市	須磨区	車	0.19	平10年9月22日	県告第1367号
	永楽町	神戸市	須磨区	永楽町3丁目 楽老町1丁目	0.38	平12年12月15日	県告第1541号
	木戸ヶ谷	神戸市	須磨区	多井畑	0.27	平13年11月20日	県告第1405号
	南谷	神戸市	垂水区	塩屋町二丁目	0.29	(昭47年7月21日) 令1年5月24日	(県告第1059号) 県告第66号
	南谷(2)	神戸市	垂水区	塩屋2丁目	0.90	(昭62年11月10日) 平3年5月7日	(県告第1749号) 県告第822号
	南谷(3)	神戸市	垂水区	塩屋3丁目、塩屋	0.41	平1年2月25日	県告第255号
	大谷	神戸市	垂水区	塩屋、東垂水	0.49	昭61年10月7日	県告第1525号
	大谷(2)	神戸市	垂水区	塩屋町	0.48	(平2年3月30日) 平24年2月3日	(県告第582号) 県告第128号
	獅掛(1)	神戸市	垂水区	塩屋	0.30	昭50年8月5日	県告第1596号
	獅掛(2)	神戸市	垂水区	塩屋	0.35	昭50年8月5日	県告第1596号
	梅木谷	神戸市	垂水区	塩屋、塩屋台3丁目	0.99	昭63年3月18日	県告第446号
	塩屋町	神戸市	垂水区	塩屋町8丁目	0.30	(平10年10月27日) 平12年8月29日	(県告第1541号) 県告第1130号
	塩屋町(2)	神戸市	垂水区	塩屋町3丁目	0.29	平12年12月15日	県告第1541号
	塩屋町(3)	神戸市	垂水区	塩屋町2丁目	0.33	平13年9月11日	県告第1162号
	塩屋町(4)	神戸市	垂水区	塩屋町2丁目	1.21	平13年9月11日	県告第1162号
	塩屋町(5)	神戸市	垂水区	塩屋町二丁目、塩屋町	0.36	令4年2月8日	県告第170号
	西舞子	神戸市	垂水区	西舞子6丁目	0.44	昭49年2月12日	県告第266号
	西舞子(2)	神戸市	垂水区	西舞子9丁目	0.37	平9年3月25日	県告第549号
	西舞子(3)	神戸市	垂水区	西舞子9丁目	0.08	平9年3月25日	県告第549号
	上高丸	神戸市	垂水区	上高丸1丁目	0.65	昭57年10月1日	県告第2265号
	上高丸(2)	神戸市	垂水区	上高丸1丁目	0.14	昭59年2月24日	県告第375号
	松ヶ丘	神戸市	垂水区	舞子台1丁目	0.37	昭59年2月24日	県告第375号
	鳥蔵山	神戸市	垂水区	下畑	0.18	昭60年12月3日	県告第1945号
	東松山	神戸市	垂水区	下畑	0.33	昭61年10月7日	県告第1525号
	東松山(2)	神戸市	垂水区	下畑町	0.28	平10年3月17日	県告第374号
	下畑	神戸市	垂水区	下畑町	0.11	令2年10月16日	県告第1075号
	賀市	神戸市	垂水区	名谷	1.32	昭61年10月7日	県告第1525号
	高丸	神戸市	垂水区	東垂水、下畑	0.70	昭63年3月18日	県告第446号
	舞子坂	神戸市	垂水区	舞子坂1丁目	0.74	(平1年2月25日) 平12年12月15日	(県告第255号) 県告第1542号
	舞子坂(2)	神戸市	垂水区	舞子坂1丁目	0.20	平17年9月16日	県告第992号
	名谷東名	神戸市	垂水区	名谷町	1.72	平2年3月30日	県告第582号
	星が丘	神戸市	垂水区	星が丘1丁目	0.15	(平2年3月30日) 平27年7月10日	(県告第582号) 県告第588号
旭が丘	神戸市	垂水区	旭が丘3丁目	0.03	平12年3月7日	県告第307号	
旭が丘(2)	神戸市	垂水区	旭が丘三丁目	0.01	平31年4月9日	県告第418号	
東垂水	神戸市	垂水区	東垂水3丁目	0.06	平12年4月4日	県告第541号	
戸	乙木	神戸市	垂水区	乙木1丁目 美山台1丁目	0.06	平13年3月21日	県告第422号
	多聞台	神戸市	垂水区	多聞台3丁目	0.34	平16年2月17日	県告第183号
	南多聞台	神戸市	垂水区	南多聞台3丁目	0.15	平23年7月19日	県告第777号
	清水が丘	神戸市	垂水区	舞子陵台4丁目 清水が丘1丁目	0.08	平24年11月6日	県告第1438号
	向井畑	神戸市	垂水区	名谷町	0.39	平25年2月22日	県告第253号
	猿倉	神戸市	垂水区	名谷町	0.10	平27年2月27日	県告第138号
	潮見が丘	神戸市	垂水区	潮見が丘1丁目	0.14	平30年12月28日	県告第1086号
	潮見が丘(2)	神戸市	垂水区	名谷町 潮見が丘一丁目	0.28	(令1年5月24日) 令3年1月29日	(県告第65号) 県告第90号
	鈴蘭台	神戸市	北区	山田町小部	0.37	昭44年12月12日	県告第1423号
	鈴蘭台(2)	神戸市	北区	鈴蘭台北町1丁目	0.15	昭60年12月3日	県告第1945号
	鈴蘭台(3)	神戸市	北区	鈴蘭台北町1丁目	0.19	昭60年12月3日	県告第1945号
	鈴蘭台(4)	神戸市	北区	鈴蘭台北町1丁目	0.29	昭60年12月3日	県告第1945号



関係事務所	区域名	所在地			面積 (ha)	指定年月日 ※()書きは改正前	告示番号 ※()書きは改正前
		郡市名	区町名	大字名			
神	鈴蘭台西町	神戸市	北区	鈴蘭台西町1丁目	0.28	昭52年8月5日	県告第1597号
	鈴蘭台西町(2)	神戸市	北区	鈴蘭台西町4丁目	0.15	昭59年2月24日	県告第375号
	鈴蘭台西町(3)	神戸市	北区	鈴蘭台西町5丁目 山田町小部	0.44	平2年3月30日	県告第582号
	鈴蘭台西町(4)	神戸市	北区	鈴蘭台西町4丁目	0.11	平7年3月14日	県告第303号
	鈴蘭台西町(5)	神戸市	北区	鈴蘭台西町4丁目	0.20	平7年3月14日	県告第303号
	鈴蘭台西町(6)	神戸市	北区	鈴蘭台西町4丁目	0.29	平30年4月3日	県告第385号
	鈴蘭台東町	神戸市	北区	鈴蘭台東町5丁目	0.19	昭60年12月3日	県告第1945号
	鈴蘭台北町	神戸市	北区	鈴蘭台北町6丁目 山田町小部	0.50	平27年8月18日	県告第700号
	有馬	神戸市	北区	有馬	0.43	昭52年8月5日	県告第1597号
	有馬(2)	神戸市	北区	有馬	1.78	昭63年3月18日	県告第446号
	有馬(3)	神戸市	北区	有馬町	0.16	平12年12月15日	県告第1541号
	有馬(4)	神戸市	北区	有馬町	0.49	令4年3月4日	県告第257号
	萩原	神戸市	北区	淡河町萩原	1.02	(昭57年1月5日) 平2年3月30日	(県告第28号) 県告第585号
	淡河	神戸市	北区	淡河町淡河	0.52	昭59年2月24日	県告第375号
	淡河本町	神戸市	北区	淡河町淡河	0.21	平26年10月31日	県告第959号
	東垣	神戸市	北区	有野町唐櫃	1.00	昭60年3月22日	県告第464号
	五社	神戸市	北区	有野町有野	0.58	平25年2月1日	県告第134号
	藍那(1)	神戸市	北区	山田町藍那	1.55	(昭60年3月22日) 平9年9月5日	(県告第464号) 県告第1292号
	藍那(2)	神戸市	北区	山田町藍那	1.63	昭60年12月3日	県告第1945号
	藍那(3)	神戸市	北区	山田町藍那	1.82	平2年3月30日	県告第582号
	藍那(4)	神戸市	北区	山田町藍那	2.03	平3年2月26日	県告第299号
	藍那(5)	神戸市	北区	山田町藍那	0.40	平6年1月4日	県告第8号
	下ノ町	神戸市	北区	山田町藍那	0.89	(平20年1月29日) 平24年8月17日	(県告第97号) 県告第1126号
	上ノ町	神戸市	北区	山田町藍那	0.83	平25年4月2日	県告第561号
	中	神戸市	北区	山田町中野 山田町原	0.13	平3年8月30日	県告第1303号
	北ノ谷	神戸市	北区	山田町小部	0.68	昭63年3月18日	県告第446号
	下谷上	神戸市	北区	山田町下谷上	4.38	(平1年4月14日) 平31年4月9日	(県告第664号) 県告第420号
	下谷上(2)	神戸市	北区	山田町下谷上 芝床ノ	1.46	平2年3月30日	県告第582号
塩田	神戸市	北区	道場町、塩田	1.82	平3年2月26日	県告第299号	
東下	神戸市	北区	山田町	1.54	平10年9月29日	県告第1396号	
有馬愛宕山	神戸市	北区	有馬町	1.00	平10年9月29日	県告第1396号	
小河	神戸市	北区	山田町小河	0.13	平10年4月7日	県告第609号	
柏尾台	神戸市	北区	山田町原野、柏尾台	1.75	平25年7月30日	県告第1012号	
緑町	神戸市	北区	緑町三丁目 山田町原野	0.05	平29年1月27日	県告第56号	
鈴蘭台南町	神戸市	北区	鈴蘭台南町7丁目	0.54	平12年7月11日	県告第952号	
北五葉(1)	神戸市	北区	北五葉5丁目	0.44	平14年12月13日	県告第1496号	
有野	神戸市	北区	有野町有野	0.87	平15年12月16日	県告第1429号	
上小名田	神戸市	北区	八多町上小名田	2.77	平18年8月25日	県告第919号	
吉尾	神戸市	北区	八多町吉尾	0.38	平27年5月7日	県告第412号	
中大沢	神戸市	北区	大沢町中大沢	0.14	平18年9月1日	県告第939号	
大原	神戸市	北区	大原二丁目 山田町原野	0.20	令2年5月29日	県告第592号	
大原(2)	神戸市	北区	大原一丁目	0.76	(令1年12月17日) 令3年10月29日	(県告第719号) 県告第1148号	
花山台	神戸市	北区	山田町上谷上	0.61	令3年4月23日	県告第496号	
栃木	神戸市	西区	栃谷町	0.98	(昭49年2月12日) 平3年5月7日	(県告第266号) 県告第820号	
栃木(2)	神戸市	西区	栃谷町栃木	0.10	昭55年3月28日	県告第733号	

関係事務所	区域名	所在地			面積 (ha)	指定年月日 ※()書きは改正前	告示番号 ※()書きは改正前
		郡市名	区町名	大字名			
神戸	榎ノ木(3)	神戸市	西区	榎谷町	0.15	平3年5月7日	県告第818号
	永井谷	神戸市	西区	伊川谷町井吹	1.31	昭57年10月1日	県告第2265号
	寺谷	神戸市	西区	榎谷町寺谷	3.15	昭59年2月24日	県告第375号
	寺谷(2)	神戸市	西区	榎谷町寺谷	2.56	昭60年3月22日	県告第464号
	寺谷(3)	神戸市	西区	榎谷町寺谷	1.35	昭61年10月7日	県告第1525号
	西戸田	神戸市	西区	平野町西戸田	4.65	昭61年2月28日	県告第295号
	布施畑(1)	神戸市	西区	伊川谷町布施畑	1.76	(昭63年3月18日) 平1年2月25日	(県告第446号) 県告第256号
	布施畑(2)	神戸市	西区	伊川谷町布施畑	3.42	昭63年3月18日	県告第446号
	上脇	神戸市	西区	伊川谷町上脇	3.10	平2年3月30日	県告第582号
	前開	神戸市	西区	伊川谷町前開	1.60	平2年3月30日	県告第582号
	木津	神戸市	西区	押部谷町木津	0.32	平9年2月14日	県告第233号
	和田	神戸市	西区	押部谷町和田	0.76	平14年10月15日	県告第1261号
小計	235 か所			179.76			
西宮	五月ヶ丘	西宮市		五月ヶ丘、六軒	6.00	昭45年6月19日	県告第778号
	宝生ヶ丘	西宮市		宝生ヶ丘1・2丁目 塩瀬町生瀬	0.54	平7年10月27日	県告第1481号
	宝生ヶ丘(2)	西宮市		宝生ヶ丘1・2丁目 塩瀬町生瀬	0.26	平15年2月7日	県告第161号
	苦楽園四番町	西宮市		苦楽園四番町 (芦屋市鋸谷)	0.59	平9年2月7日	県告第194号
	苦楽園四番町(2)	西宮市		苦楽園四番町	0.57	平10年10月27日	県告第1541号
	深谷	西宮市		深谷町	0.34	平9年2月7日	県告第194号
	仁川町	西宮市		仁川町5・6丁目	0.83	(平10年9月29日) 平14年6月14日	(県告第1395号) 県告第847号
	上ヶ原	西宮市		上ヶ原十番町 一ヶ谷	0.86	平15年3月28日	県告第440号
	西平	西宮市		西平町	0.14	平15年6月27日	県告第803号
	名塩(8)	西宮市		山口町下山口	0.56	平20年10月3日	県告第1004号
	下山口(9)	西宮市		山口町下山口 山口町上山口	0.20	平25年9月17日	県告第1154号
	上山口	西宮市		山口町上山口	0.24	令1年10月11日	県告第479号
	青葉台2丁目	西宮市		青葉台一丁目、二丁目	0.66	令4年3月4日	県告第258号
	山手町	芦屋市		山手	0.41	昭55年3月28日	県告第733号
	三条北	芦屋市		三条	0.27	平2年3月30日	県告第582号
朝日ヶ丘町(2)	芦屋市		朝日ヶ丘町	0.41	令3年4月9日	県告第467号	
小計	16 か所			12.88			
宝塚	月見山	宝塚市		月見山1丁目	0.98	(昭47年2月12日) 平9年2月7日	(県告第192号) 県告第195号
	月見山(2)	宝塚市		月見山1丁目	0.08	平21年2月24日	県告第209号
	武庫山	宝塚市		伊子志、宝塚	1.31	昭48年3月15日	県告第431号の2
	武庫山(2)	宝塚市		武庫山2丁目	0.23	平18年11月28日	県告第1208号
	野上	宝塚市		野上2・3丁目	5.50	昭48年3月15日	県告第431号の2
	安倉西2丁目	宝塚市		安倉西2丁目	0.15	昭54年3月9日	県告第524号
	長尾台	宝塚市		長尾台1丁目	0.17	平6年2月22日	県告第261号
	仁川月見ヶ丘(1)	宝塚市		仁川月見ヶ丘	0.24	平11年2月26日	県告第285号
	仁川月見ヶ丘(2)	宝塚市		仁川月見ヶ丘	0.23	平11年2月26日	県告第285号
	仁川月見ヶ丘(3)	宝塚市		仁川月見ヶ丘	0.16	平19年6月22日	県告第722号
	イヅリハ	宝塚市		玉瀬	0.39	平30年4月3日	県告第386号
	長寿ガ丘	宝塚市		長寿ガ丘	0.19	令2年1月28日	県告第87号
	加茂	川西市		加茂2丁目	0.23	昭45年6月19日	県告第778号
	加茂(3)	川西市		加茂2丁目	0.67	平31年2月26日	県告第153号
	久代2丁目	川西市		久代2丁目	0.11	昭47年2月12日	県告第192号
	久代2丁目(2)	川西市		久代2丁目	0.10	平28年5月6日	県告第518号
	久代2丁目(3)	川西市		久代2丁目 久代3丁目	0.26	令2年7月27日	県告第808号

関係事務所	区域名	所在地			面積 (ha)	指定年月日 ※()書きは改正前	告示番号 ※()書きは改正前	
		郡市名	区町名	大字名				
宝	久代3丁目	川西市		久代2・3丁目	0.24	平12年7月11日	県告第952号	
	久代5丁目	川西市		久代5丁目	0.16	昭47年2月12日	県告第192号	
	寺畑	川西市		寺畑1丁目	0.06	昭48年12月18日	県告第2114号	
	南花屋敷	川西市		南花屋敷2丁目 南加茂1丁目	0.13	昭49年2月12日	県告第266号	
	鼓が滝	川西市		鼓が滝1丁目	0.61	平13年3月21日	県告第422号	
	鼓が滝(2)	川西市		鼓が滝1・2丁目 東多	0.38	平14年3月26日	県告第451号	
	鶯の森	川西市		鶯の森町	1.92	平17年3月29日	県告第431号	
	鶯の森(2)	川西市		鶯が森丘町 鶯の森	0.57	平19年12月25日	県告第1297号	
	東畦野山手	川西市		東畦野山手一丁目	0.19	平23年2月22日	県告第161号	
	一庫	川西市		一庫、一庫2丁目	0.88	平25年1月15日	県告第56号	
	萩原	川西市		萩原2丁目	0.39	平26年1月10日	県告第14号	
笹部(1)	川西市		笹部、笹部三丁目	0.49	平28年3月1日	県告第191号		
塚	伏見台3丁目	川辺郡	猪名川町	伏見台3丁目、内馬場	0.66	令3年2月9日	県告第135号	
	広根	川辺郡	猪名川町	広根	0.77	平5年4月13日	県告第698号	
	広沢	三田市		広沢、下内神、広野	0.80	昭45年12月18日	県告第1639号	
	東野上	三田市		東野上	0.62	(昭45年12月18日) (昭59年2月24日) 昭59年9月14日	(県告第1639号) (県告第376号) 県告第1853号	
	池尻	三田市		池尻	1.25	(昭49年2月12日) 昭58年3月29日	(県告第266号) 県告第978号	
	三輪上野	三田市		三輪	0.76	昭54年3月9日	県告第524号	
	鈴鹿	三田市		鈴鹿	1.60	昭57年3月26日	県告第794号	
	三輪	三田市		三輪3丁目	0.36	平13年1月30日	県告第144号	
	三輪(2)	三田市		三輪	0.14	平19年1月12日	県告第24号	
	天神	三田市		天神2丁目	0.47	平25年9月6日	県告第1115号	
	広沢(2)	三田市		下内神	0.80	平25年9月6日	県告第1116号	
	小柿(2)	三田市		小柿	1.40	平27年1月27日	県告第51号	
	高次	三田市		高次二丁目、高次	0.58	令4年1月14日	県告第64号	
	小計	42か所			27.23			
	加古川	辻	加古川市		西神吉町辻	4.25	(昭45年6月19日) 昭54年3月9日	(県告第778号) 県告第525号
	小計	1か所			4.25			
	加	上王子	西脇市		上王子	0.32	昭48年2月28日	県告第334号の2
上王子		西脇市		上王子町	1.27	昭59年9月14日	県告第1849号	
板波		西脇市		板波	1.18	昭54年9月25日	県告第2301号	
大野		西脇市		大野	0.79	昭60年3月22日	県告第464号	
羽安町		西脇市		羽安町	0.40	平24年11月27日	県告第1501号	
郷瀬町		西脇市		郷瀬町	0.51	平29年3月10日	県告第243号	
船町		西脇市		黒田庄町田高町 黒田庄町船高町	2.10	昭49年2月12日	県告第266号	
船町(2)		西脇市		黒田庄町田高町 黒田庄町船高町	0.65	平25年1月22日	県告第85号	
船町(3)		西脇市		黒田庄町田高町 黒田庄町船高町	1.32	平16年7月16日	県告第895号	
大伏(1)		西脇市		黒田庄町大伏	1.80	昭49年2月12日	県告第266号	
大伏(2)		西脇市		黒田庄町大伏	2.50	昭49年2月12日	県告第266号	
前坂		西脇市		黒田庄町前坂	2.10	昭49年2月12日	県告第266号	
上の丸		三木市		本町2丁目	0.50	昭45年6月19日	県告第778号	
小林		三木市		宿原、別所町小林	1.14	平29年10月17日	県告第902号	
下榑		小野市		榑町	1.30	昭53年2月21日	県告第368号	
日吉		小野市		日吉町	2.50	平18年8月25日	県告第920号	
福住		加西市		福住町	1.20	平31年3月5日	県告第197号	
大平井		加東市		新定	0.17	令1年10月29日	県告第523号	
中野間		多可郡	多可町	八千代区中野間	0.20	昭48年2月28日	県告第334号の2	
小計	19か所			21.95				

関係事務所	区域名	所在地			面積 (ha)	指定年月日 ※()書きは改正前	告示番号 ※()書きは改正前
		郡市名	区町名	大字名			
姫路	白国	姫路市		白国	0.90	昭45年6月19日	県告第778号
	西仮屋	姫路市		的形町の形	0.59	(昭48年3月15日) 昭49年5月24日	(県告第431号の2) 県告第1007号
	西仮屋(2)	姫路市		的形町の形	0.35	昭56年3月31日	県告第946号
	北山河	姫路市		的形町の形	1.78	昭48年3月15日	県告第431号の2
	南山河	姫路市		的形町の形	0.60	昭48年3月15日	県告第431号の2
	岩鼻	姫路市		的形	0.35	昭52年4月19日	県告第825号
	岩鼻(2)	姫路市		的形町の形	1.42	平3年5月7日	県告第818号
	麓	姫路市		的形町の形	0.27	昭56年3月31日	県告第946号
	麓(2)	姫路市		的形町の形	0.31	平2年3月30日	県告第582号
	向山	姫路市		的形町の形	0.25	平5年4月13日	県告第698号
	的形	姫路市		的形町の形	0.12	平31年1月18日	県告第49号
	磯	姫路市		的形	2.28	昭62年1月27日	県告第110号
	福泊	姫路市		的形町福泊	0.10	平2年3月30日	県告第582号
	福泊(2)	姫路市		的形町福泊	0.29	平5年4月13日	県告第698号
	福泊(3)	姫路市		的形町福泊	0.08	平19年9月28日	県告第980号
	薬師山	姫路市		山畑新田	0.95	(昭49年2月12日) 平26年6月13日	(県告第266号) 県告第546号
	古三味	姫路市		山畑新田	0.23	昭49年2月12日	県告第266号
	山畑新田	姫路市		山畑新田	0.12	昭52年4月19日	県告第825号
	木場中西	姫路市		木場	0.67	昭53年2月21日	県告第368号
	木場中西(2)	姫路市		木場	0.28	昭58年3月29日	県告第977号
	大木庭(1)	姫路市		木場	0.50	昭59年2月24日	県告第375号
	大木庭(2)	姫路市		木場	0.27	昭59年2月24日	県告第375号
	木場西ノ町	姫路市		木場	1.26	昭59年9月14日	県告第1849号
	木場西ノ町(2)	姫路市		木場	1.62	昭60年12月3日	県告第1945号
	二重谷	姫路市		木場	1.02	(平10年3月17日) 令2年8月18日	(県告第374号) 県告第879号
	北八家(1)	姫路市		八家	0.95	昭55年3月28日	県告第733号
	北八家(2)	姫路市		八家山	0.14	昭55年3月28日	県告第733号
	南八家	姫路市		八家	0.15	平7年10月27日	県告第1481号
	北山	姫路市		飾東町北山	0.37	昭56年3月31日	県告第946号
	志吹	姫路市		飾東町志吹	1.48	昭58年3月29日	県告第977号
	清住	姫路市		飾東町清住釜	1.21	平1年2月25日	県告第255号
	清住	姫路市		飾東町清住	0.36	平21年10月23日	県告第1098号
	清住(3)	姫路市		飾東町清住	0.24	平26年10月21日	県告第914号
	勝山町	姫路市		勝原区勝山町 勝原区丁	2.14	昭60年3月22日	県告第464号
	山脇	姫路市		四郷町山脇 花田町一本松	1.44	昭62年1月27日	県告第110号
	石倉	姫路市		石倉	2.26	昭62年1月27日	県告第110号
	西蒲田	姫路市		広畑区西蒲田	1.71	昭63年3月18日	県告第446号
	砥堀(1)	姫路市		砥堀	0.32	昭63年3月18日	県告第446号
	砥堀(2)	姫路市		砥堀	0.47	(昭63年3月18日) 平7年3月14日	(県告第446号) 県告第308号
	砥堀(4)	姫路市		砥堀	0.72	平24年9月11日	県告第1230号
	兼田	姫路市		兼田	1.90	平1年2月25日	県告第255号
	兼田(2)	姫路市		兼田、四郷東阿保	0.58	平2年3月30日	県告第582号
	山吹	姫路市		山吹2丁目	1.08	平1年2月25日	県告第255号
	山吹(2)	姫路市		山吹2丁目	2.50	平10年3月3日	県告第293号
	八重畑	姫路市		飾東町八重畑	2.07	平3年8月30日	県告第1303号
山崎	姫路市		飾磨区山崎	0.83	平2年3月30日	県告第582号	
妻鹿・松原(1)	姫路市		飾磨区妻鹿、白浜町	0.69	(平6年3月25日) 平9年12月9日	(県告第503号) 県告第1709号	
妻鹿・松原(2)	姫路市		白浜町	0.06	(平8年3月29日) 平9年12月9日	(県告第569号) 県告第1710号	

関係事務所	区域名	所在地			面積 (ha)	指定年月日 ※()書きは改正前	告示番号 ※()書きは改正前	
		郡市名	区町名	大字名				
姫	北松原	姫路市		白浜町	0.35	平7年10月27日	県告第1481号	
	面白山	姫路市		今宿	0.25	平9年9月5日	県告第1291号	
	面白山(2)	姫路市		今宿	0.14	(平14年8月2日) 平18年6月13日	(県告第1020号) 県告第664号	
	景福寺山	姫路市		岡町	0.48	平10年10月27日	県告第1541号	
	景福寺山(2)	姫路市		岡町、嵐山町	1.30	平13年12月25日	県告第1570号	
	岡町(2)	姫路市		景福寺前	0.70	平24年7月3日	県告第888号	
	丁	姫路市		勝原区丁	0.93	平13年9月11日	県告第1162号	
	東山	姫路市		東山、四郷町明田	0.15	平16年2月17日	県告第183号	
	城見台	姫路市		城見台1丁目、保城	0.69	平16年2月17日	県告第183号	
	城見台(2)	姫路市		城見台3丁目	0.25	平25年3月1日	県告第309号	
	飾西(1)	姫路市		飾西	0.48	平25年10月4日	県告第1198号	
	青山(1)	姫路市		青山二丁目	0.36	平27年8月11日	県告第681号	
	青山(2)	姫路市		青山六丁目	0.02	平27年7月17日	県告第611号	
	苦編	姫路市		苦編	0.86	令2年10月23日	県告第1109号	
	太尾	姫路市		豊富町豊富	1.02	平31年2月19日	県告第133号	
	宮置	姫路市		夢前町宮置	0.60	昭48年12月18日	県告第2114号	
	鯉尾	姫路市		夢前町寺	0.82	平26年7月8日	県告第622号	
	菅生小山	姫路市		夢前町菅生潤	0.30	平30年12月28日	県告第1087号	
	関	姫路市		安富町関	1.70	昭48年2月28日	県告第334号の2	
	行友	姫路市		安富町皆河	3.59	(昭48年2月28日) 平10年3月3日	(県告第334号の2) 県告第294号	
	行友(2)	姫路市		安富町皆河	0.49	平18年5月19日	県告第581号	
	渡辺	姫路市		安富町末広	1.40	昭48年2月28日	県告第334号の2	
	名坂	姫路市		安富町名坂	2.30	昭48年2月28日	県告第334号の2	
	長野	姫路市		安富町長野	0.60	平24年9月21日	県告第1256号	
	川西	姫路市		上手野、川西	1.34	令3年4月23日	県告第497号	
	路	山田	神崎郡	神河町	山田	1.20	昭48年12月18日	県告第2114号
		井ノ口	神崎郡	神河町	岩屋	2.10	昭48年12月18日	県告第2114号
		堂河原	神崎郡	神河町	岩屋	1.38	昭48年12月18日	県告第2114号
		作畑	神崎郡	神河町	作畑	0.48	昭48年12月18日	県告第2114号
		新田	神崎郡	神河町	新田	0.36	昭48年12月18日	県告第2114号
		上岩	神崎郡	神河町	上岩	0.27	昭48年12月18日	県告第2114号
		為信	神崎郡	神河町	長谷	1.66	昭48年12月18日	県告第2114号
		寺前	神崎郡	神河町	寺前	0.03	昭50年8月5日	県告第1596号
		大川原	神崎郡	神河町	長谷	4.03	昭59年2月24日	県告第375号
		長谷	神崎郡	神河町	長谷	5.18	平31年3月19日	県告第243号
		岩屋	神崎郡	神河町	岩屋	1.42	令1年11月5日	県告第539号
鍛治(3)		神崎郡	神河町	鍛治	1.66	令2年7月27日	県告第809号	
西谷(1)①		神崎郡	福崎町	西谷	0.36	平25年2月1日	県告第135号	
西谷(1)②		神崎郡	福崎町	西谷	0.50	平25年2月1日	県告第135号	
西谷(1)③		神崎郡	福崎町	西谷	0.41	平25年2月1日	県告第135号	
西谷(2)①		神崎郡	福崎町	西谷	0.30	平27年5月1日	県告第399号	
西谷(2)②	神崎郡	福崎町	西谷	0.70	平27年5月1日	県告第399号		
小計	90か所			83.44				
姫路港	家島	姫路市		家島町宮	0.40	昭45年12月18日	県告第1639号	
	釜の上	姫路市		家島町宮	0.73	昭49年2月12日	県告第266号	
	釜の上(2)	姫路市		家島町宮	0.42	昭50年3月4日	県告第400号	
	釜の上(3)	姫路市		家島町宮	0.07	昭50年3月4日	県告第400号	
	三軒家町	姫路市		家島町宮	0.10	昭50年3月4日	県告第400号	
	三軒家町(2)	姫路市		家島町宮	0.22	昭52年4月19日	県告第825号	
	三軒家町(3)	姫路市		家島町宮	0.48	昭55年3月28日	県告第733号	
	三軒家町(4)	姫路市		家島町宮	0.40	(昭56年3月31日) 昭58年3月29日	(県告第946号) 県告第981号	
	三軒家町(5)	姫路市		家島町宮	0.15	昭57年3月26日	県告第794号	

関係事務所	区域名	所在地			面積 (ha)	指定年月日 ※()書きは改正前	告示番号 ※()書きは改正前
		郡市名	区町名	大字名			
姫路	東町	姫路市		家島町宮	0.24	昭52年4月19日	県告第825号
	井ノ谷(2)	姫路市		家島町宮	0.73	平14年4月9日	県告第577号
	大石の下	姫路市		家島町真浦	0.19	昭49年2月12日	県告第266号
	畑ノ原	姫路市		家島町真浦	2.16	昭50年3月4日	県告第400号
	城山	姫路市		家島町真浦	0.77	(昭52年4月19日) 昭56年3月31日	(県告第825号) 県告第950号
	城山(2)	姫路市		家島町真浦	0.12	昭56年3月31日	県告第946号
	城山(3)	姫路市		家島町真浦	0.28	(昭57年3月26日) 昭59年9月14日	(県告第794号) 県告第1852号
	城山(4)	姫路市		家島町真浦	1.09	平20年1月8日	県告第11号
	小浦ノ辻	姫路市		家島町真浦	1.03	(昭50年3月4日) (昭52年4月19日) (昭57年3月26日) (昭60年3月22日) 平10年3月3日	(県告第400号) (県告第826号) (県告第799号) (県告第468号) 県告第295号
	右ノ浦	姫路市		家島町真浦	0.76	昭53年2月21日	県告第368号
	左ノ浦	姫路市		家島町真浦	0.68	(昭54年3月9日) 昭57年3月26日	(県告第524号) 県告第800号
	畑	姫路市		家島町真浦	0.25	昭54年3月9日	県告第524号
	奈座	姫路市		家島町坊勢	0.19	昭49年2月12日	県告第266号
	奈座(2)	姫路市		家島町坊勢	0.25	昭53年2月21日	県告第368号
	奈座(3)	姫路市		家島町坊勢	0.17	昭58年3月29日	県告第977号
	坊崎	姫路市		家島町坊勢	1.51	(昭50年8月5日) 昭60年3月22日	(県告第1596号) 県告第469号
	坊崎(2)	姫路市		家島町坊勢	0.13	昭60年3月22日	県告第464号
	坊崎(3)	姫路市		家島町坊勢	0.23	令2年1月14日	県告第42号
	長井	姫路市		家島町坊勢	0.63	(昭52年4月19日) 平3年5月7日	(県告第825号) 県告第818号
	大辻	姫路市		家島町坊勢	0.13	(昭52年4月19日) 平10年4月7日	(県告第825号) 県告第612号
	大辻(2)	姫路市		家島町坊勢	0.42	(昭53年2月21日) 昭58年3月29日	(県告第368号) 県告第979号
大辻(3)	姫路市		家島町坊勢	0.27	昭54年3月9日	県告第524号	
大辻(4)	姫路市		家島町坊勢	0.15	昭55年3月28日	県告第733号	
大辻(5)	姫路市		家島町坊勢	0.73	(昭55年3月28日) 平1年2月25日	(県告第733号) 県告第257号	
港	西ノ浦	姫路市		家島町坊勢	1.10	(昭50年3月4日) 昭52年4月19日	(県告第400号) 県告第826号
	西ノ浦(2)	姫路市		家島町坊勢	0.37	昭54年3月9日	県告第524号
	西ノ浦(3)	姫路市		家島町坊勢	0.24	昭57年3月26日	県告第794号
	西ノ浦(4)	姫路市		家島町坊勢	0.35	昭56年3月31日	県告第946号
	西ノ浦(5)	姫路市		家島町坊勢	0.40	昭58年3月29日	県告第977号
	西ノ浦(6)	姫路市		家島町坊勢	0.23	昭60年3月22日	県告第464号
	長井谷	姫路市		家島町坊勢	0.21	昭60年3月22日	県告第464号
	カマスゲ浦	姫路市		家島町坊勢	0.42	(昭61年10月7日) 昭62年10月20日	(県告第1525号) 県告第1613号
	小計	41か所			19.40		
	光都	網ノ浦	相生市		相生4丁目	1.04	昭47年2月12日
龍山		相生市		相生4丁目、相生	1.46	昭47年2月12日	県告第192号
野瀬		相生市		野瀬	0.49	昭47年2月12日	県告第192号
緑ヶ丘		相生市		緑ヶ丘1丁目	2.00	平8年3月29日	県告第569号
森		相生市		矢野町森	1.00	平12年3月7日	県告第307号
相生(1)		相生市		旭二丁目、相生	0.32	平19年3月9日	県告第250号
相生(2)		相生市		旭二丁目	0.18	平19年3月9日	県告第250号
相生(3)		相生市		旭二丁目、相生	0.40	平26年10月31日	県告第960号
八洞		相生市		若狭野町野々	0.41	平21年8月7日	県告第903号
佐方(1)		相生市		佐方、佐方三丁目	0.54	(平28年2月9日) 令1年5月7日	(県告第135号) 県告第4号
鵜和(1)	赤穂市		鵜和	0.72	昭45年12月18日	県告第1639号	
鵜和(2)	赤穂市		鵜和	0.61	昭45年12月18日	県告第1639号	

関係事務所	区域名	所在地			面積 (ha)	指定年月日 ※()書きは改正前	告示番号 ※()書きは改正前	
		郡市名	区町名	大字名				
光	榎	赤穂市		鷲和	0.41	昭49年2月12日	県告第266号	
	尾崎	赤穂市		尾崎	1.54	(昭45年12月18日) 昭60年12月17日	(県告第1639号) 県告第2012号	
	高台	赤穂市		尾崎	1.38	昭49年2月12日	県告第266号	
	高台(2)	赤穂市		尾崎、御崎	0.83	平8年3月29日	県告第569号	
	御崎(1)	赤穂市		御崎	1.40	昭45年12月18日	県告第1639号	
	御崎(2)	赤穂市		御崎	0.37	昭45年12月18日	県告第1639号	
	御崎(3)	赤穂市		御崎	0.61	(昭45年12月18日) 昭59年9月14日	(県告第1639号) 県告第1850号	
	三崎山	赤穂市		御崎	0.23	平7年3月14日	県告第303号	
	福浦	赤穂市		福浦	2.02	(昭47年2月12日) 平3年5月7日	(県告第192号) 県告第819号	
	入電	赤穂市		福浦	1.88	昭49年2月12日	県告第266号	
	入電(2)	赤穂市		福浦	0.70	昭50年3月4日	県告第400号	
	坂越	赤穂市		坂越	0.40	昭45年12月18日	県告第1639号	
	北之町	赤穂市		坂越	0.12	昭50年3月4日	県告第400号	
	高谷	赤穂市		坂越	1.98	昭47年2月12日	県告第192号	
	小島	赤穂市		坂越	1.60	昭47年2月12日	県告第192号	
	潮見	赤穂市		坂越	0.46	昭47年2月12日	県告第192号	
	東之町	赤穂市		坂越	0.36	昭47年2月12日	県告第192号	
	蔵田	赤穂市		真殿	0.19	昭49年2月12日	県告第266号	
	居邨	赤穂市		新田、塩屋	0.76	(昭49年2月12日) 昭54年3月9日	(県告第266号) 県告第526号	
	高野	赤穂市		高野	3.60	平8年3月29日	県告第569号	
	東有年(1)	赤穂市		東有年	0.68	平10年9月29日	県告第1396号	
	東有年(2)	赤穂市		東有年	0.54	平10年9月29日	県告第1396号	
	有年横尾(2)	赤穂市		有年横尾	0.53	平28年11月22日	県告第992号	
	目坂(1)	赤穂市		目坂	6.54	平28年11月22日	県告第991号	
	目坂(2)	赤穂市		目坂	0.84	令3年10月1日	県告第1066号	
	周世	赤穂市		周世	0.95	令2年6月5日	県告第622号	
	周世(2)	赤穂市		周世	1.01	令2年6月5日	県告第622号	
	都	井上	赤穂郡	上郡町	井上	2.99	平14年6月11日	県告第839号
		尾長谷(3)	赤穂郡	上郡町	尾長谷	0.65	平27年11月20日	県告第942号
		大持	赤穂郡	上郡町	井上、山野里	0.42	平30年2月6日	県告第98号
		戸谷	赤穂郡	上郡町	金出地	0.86	平30年8月21日	県告第766号
		丹東(2)	赤穂郡	上郡町	山野里	1.26	令1年8月23日	県告第328号
大願寺		佐用郡	佐用町	佐用	1.56	(平9年2月7日) (平27年5月26日) 令1年5月7日	(県告第194号) (県告第466号) 県告第5号	
秀谷(1)		佐用郡	佐用町	佐用	0.75	平10年9月29日	県告第1396号	
秀谷(2)		佐用郡	佐用町	佐用	0.56	平10年9月29日	県告第1396号	
口長谷		佐用郡	佐用町	佐用	3.58	平18年3月24日	県告第349号	
佐用新町(1)		佐用郡	佐用町	佐用	0.45	平27年4月10日	県告第341号	
佐用新町(2)		佐用郡	佐用町	佐用	0.55	平27年6月30日	県告第566号	
目高		佐用郡	佐用町	目高	2.30	昭53年2月21日	県告第368号	
久崎		佐用郡	佐用町	久崎	0.60	平10年9月29日	県告第1396号	
早瀬		佐用郡	佐用町	早瀬	2.72	平15年3月28日	県告第440号	
西大畑		佐用郡	佐用町	大畑	1.69	平13年3月21日	県告第422号	
上町		佐用郡	佐用町	三日月	1.17	平13年11月20日	県告第1405号	
須山		佐用郡	佐用町	楠田	1.67	平25年2月22日	県告第254号	
鎌倉		佐用郡	佐用町	上本郷	1.24	平14年11月19日	県告第1409号	
三ツ尾		佐用郡	佐用町	三ツ尾	0.26	平19年10月26日	県告第1111号	
大向		佐用郡	佐用町	福沢	0.79	平23年4月22日	県告第496号	
弦谷(1)		佐用郡	佐用町	弦谷	0.09	平24年3月13日	県告第305号	
弦谷(2)		佐用郡	佐用町	弦谷	0.75	平24年3月13日	県告第305号	
弦谷(3)		佐用郡	佐用町	弦谷	0.40	平24年3月13日	県告第305号	

関係事務所	区域名	所在地			面積 (ha)	指定年月日 ※()書きは改正前	告示番号 ※()書きは改正前
		郡市名	区町名	大字名			
光都	林崎 (3)	佐用郡	佐用町	林崎	0.64	平26年2月25日	県告第154号
	平福 (1)	佐用郡	佐用町	平福	0.56	平26年6月24日	県告第590号
	口金近	佐用郡	佐用町	口金近	1.44	平26年9月5日	県告第792号
	口金近 (2)	佐用郡	佐用町	口金近	0.55	平30年10月23日	県告第914号
	西下野 (1)	佐用郡	佐用町	西下野	0.86	平27年6月2日	県告第488号
	西下野 (2)	佐用郡	佐用町	西下野	0.22	平26年9月5日	県告第793号
	西下野 (3)	佐用郡	佐用町	西下野	0.91	平27年12月25日	県告第1075号
	下秋里	佐用郡	佐用町	下秋里	0.90	令2年7月17日	県告第782号
	下秋里 (2)	佐用郡	佐用町	下秋里	2.15	令2年10月9日	県告第1043号
	横畑	佐用郡	佐用町	西徳久	1.96	令3年3月30日	県告第394号
	真盛	佐用郡	佐用町	真盛	0.91	令3年4月23日	県告第498号
	真盛 (2)	佐用郡	佐用町	真盛	0.19	令3年4月23日	県告第498号
	林崎 (2)	佐用郡	佐用町	林崎	0.33	令3年8月20日	県告第895号
小計	75 か所				80.03		
龍野	沢田	たつの市		神岡町 沢田	2.16	昭52年4月19日	県告第825号
	沢田 (2)	たつの市		神岡町 沢田	1.25	昭54年3月9日	県告第524号
	沢田 (3)	たつの市		神岡町 沢田	0.57	昭54年3月9日	県告第524号
	野部	たつの市		神岡町 野部	2.06	平10年9月29日	県告第1396号
	今市	たつの市		揖保町 今市	1.16	昭56年3月31日	県告第946号
	中霞城	たつの市		龍野町 中霞城	0.66	平3年2月26日	県告第299号
	下霞城	たつの市		龍野町 本町 龍野町 下霞城 龍野町 日山	3.89	(平14年12月17日) (平16年11月2日) (平18年3月17日) (平18年10月24日) 平24年9月11日	(県告第1513号) (県告第1250号) (県告第306号) (県告第1089号) 県告第1231号
	片山小宅台	たつの市		龍野町 片山	0.46	平15年11月11日	県告第1319号
	日山	たつの市		龍野町 日山	1.18	平17年11月25日	県告第1249号
	栗町 (5)	たつの市		新宮町 栗町	0.37	平25年10月29日	県告第1256号
	横松	たつの市		新宮町 能地	0.58	平31年2月26日	県告第154号
	袋尻	たつの市		揖保川町 袋尻	0.84	昭52年4月19日	県告第825号
	片島	たつの市		揖保川町 片島	0.80	平25年2月12日	県告第196号
	金剛山	たつの市		揖保川町 金剛山	1.13	平26年11月11日	県告第998号
	原	たつの市		揖保川町 原	0.87	令2年8月21日	県告第890号
	新舞子 (1)	たつの市		御津町 黒崎	2.04	(昭47年2月12日) 昭59年9月14日	(県告第192号) 県告第1851号
	新舞子 (2)	たつの市		御津町 黒崎	1.18	(昭47年2月12日) 昭59年9月14日	(県告第192号) 県告第1851号
	新舞子 (3)	たつの市		御津町 黒崎	1.21	(平2年2月13日) (平7年10月27日) 平12年3月7日	(県告第235号) (県告第1482号) 県告第309号
	室津	たつの市		御津町 室津、 御津町 室津3～7丁目	3.53	(昭47年2月12日) 昭59年9月14日	(県告第192号) 県告第1851号
	岩見	たつの市		御津町 岩見	1.33	(昭47年2月12日) (昭59年9月14日) (昭63年3月18日) 平12年3月7日	(県告第192号) (県告第1851号) (県告第447号) 県告第308号
	岩見 (2)	たつの市		御津町 岩見	0.75	平1年2月25日	県告第255号
	岩見 (3)	たつの市		御津町 岩見	0.91	平31年3月5日	県告第198号
	中島	たつの市		御津町 中島	1.42	昭52年4月19日	県告第825号
	大浦	たつの市		御津町 室津	0.06	平15年11月11日	県告第1319号
	立岡山	揖保郡	太子町	立 鷗	0.24	(平15年11月11日) 平19年9月4日	(県告第1319号) 県告第927号
	西本町	揖保郡	太子町	鷗	0.90	平21年1月20日	県告第72号
	平岩 (3)	揖保郡	太子町	東 出	1.28	平29年3月28日	県告第340号
丹生山	揖保郡	太子町	東 保	1.45	平31年2月26日	県告第155号	
土万	宍粟市		山崎町 土万	4.32	(昭48年2月28日) 平13年3月21日	(県告第334号の2) 県告第424号	
大沢	宍粟市		山崎町 大沢	2.40	昭48年2月28日	県告第334号の2	



関係事務所	区域名	所在地		面積 (ha)	指定年月日 ※()書きは改正前	告示番号 ※()書きは改正前
		郡市名	区町名			
龍	最上山	宍粟市	山崎町元山崎	1.49	(昭48年2月28日) 平16年2月17日	(県告第334号の2) 県告第184号
	最上山(2)	宍粟市	山崎町上寺	1.69	平19年1月12日	県告第25号
	梯	宍粟市	山崎町梯	10.68	(昭48年2月28日) 平16年6月4日	(県告第334号の2) 県告第761号
	宇野	宍粟市	山崎町宇野山	5.40	(昭48年2月28日) 平16年2月17日	(県告第334号の2) 県告第184号
	三谷	宍粟市	山崎町三谷	8.94	(昭48年2月28日) 平16年3月30日	(県告第334号の2) 県告第454号
	川戸(1)	宍粟市	山崎町川戸	2.21	(昭48年2月28日) (平3年2月26日) 平17年1月21日	(県告第334号の2) (県告第300号) 県告第79号
	川戸(2)	宍粟市	山崎町川戸	2.61	(昭48年2月28日) 平17年1月21日	(県告第334号の2) 県告第79号
	山崎(2)	宍粟市	山崎町上ノ	5.32	平15年11月11日	県告第1319号
	清野	宍粟市	山崎町清野	2.55	平19年11月13日	県告第1172号
	矢原	宍粟市	山崎町矢原	1.80	(平30年3月20日) 平30年11月16日	(県告第247号) 県告第989号
	三津	宍粟市	山崎町三津	1.08	平30年4月3日	県告第387号
	五十波	宍粟市	山崎町五十波	1.78	令2年12月8日	県告第1289号
	曲里	宍粟市	一宮町安積	1.23	(昭48年2月28日) 平28年11月25日	(県告第334号の2) 県告第998号
	曲里(2)	宍粟市	一宮町安積	0.33	昭55年3月28日	県告第733号
	三林(1)	宍粟市	一宮町安積	1.24	昭48年2月28日	県告第334号の2
	三林(2)	宍粟市	一宮町安積	0.85	(昭48年2月28日) 平10年4月7日	(県告第334号の2) 県告第611号
	三林(3)	宍粟市	一宮町安積	2.25	平10年4月7日	県告第610号
	三軒屋(1)	宍粟市	一宮町安積 一宮町東市場	1.43	平17年5月13日	県告第622号
	三軒屋(2)	宍粟市	一宮町東市場	0.63	平19年2月27日	県告第205号
	東川	宍粟市	一宮町深河谷	2.29	昭48年2月28日	県告第334号の2
	三方町(1)	宍粟市	一宮町三方町	0.71	昭48年2月28日	県告第334号の2
	三方町(2)	宍粟市	一宮町三方町	1.01	(昭48年2月28日) (昭49年5月24日) 平23年8月23日	(県告第334号の2) (県告第1006号) 県告第921号
	河原田	宍粟市	一宮町河原田	0.85	昭48年2月28日	県告第334号の2
	城ヶ岨	宍粟市	千種町黒土	1.46	昭48年2月28日	県告第334号の2
	東代	宍粟市	千種町黒土	0.35	昭48年2月28日	県告第334号の2
	猶原	宍粟市	千種町下河原	5.13	昭48年2月28日	県告第334号の2
	川井(1)	宍粟市	千種町河内	3.32	(昭48年2月28日) 令2年2月12日	(県告第334号の2) 県告第147号
	川井(2)	宍粟市	千種町河内	4.60	昭48年2月28日	県告第334号の2
	西山(1)	宍粟市	千種町西山	0.62	平25年11月19日	県告第1306号
	西山(2)	宍粟市	千種町西山	1.33	平25年11月19日	県告第1306号
	皆木	宍粟市	波賀町皆木野	0.49	平10年9月22日	県告第1367号
	上野	宍粟市	波賀町上野	0.44	平22年12月3日	県告第1191号
	日見谷	宍粟市	波賀町日見谷	1.58	平25年6月4日	県告第840号
安賀	宍粟市	波賀町安賀	2.03	平26年11月18日	県告第1029号	
谷	宍粟市	波賀町谷	0.28	平30年3月2日	県告第182号	
小計	65か所			121.00		
豊岡	田結(1)	豊岡市	田結	0.74	(昭和47年2月12日) 令3年1月29日	(県告第192号) 県告第91号
	田結(2)	豊岡市	田結	0.24	昭47年2月12日	県告第192号
	田結(3)	豊岡市	田結	0.72	(昭49年2月12日) 昭54年3月9日	(県告第266号) 県告第526号
	田結(4)	豊岡市	田結、気比	0.83	昭58年3月29日	県告第977号
	田結(5)	豊岡市	田結	0.37	平26年2月28日	県告第163号
	日撫	豊岡市	日撫	1.49	昭48年2月28日	県告第334号の2
	森津	豊岡市	森津、一日市	6.51	(昭48年2月28日) (昭56年3月31日) 昭57年3月26日	(県告第334号の2) (県告第948号) 県告第797号

関係事務所	区域名	所在地			面積 (ha)	指定年月日 ※()書きは改正前	告示番号 ※()書きは改正前
		郡市名	区町名	大字名			
豊岡	庄境 (1)	豊岡市		庄境、梶原、鎌田	6.97	(昭54年3月9日) 昭59年2月24日	(県告第524号) 県告第378号
	庄境 (2)	豊岡市		百合地	4.76	昭50年3月4日	県告第400号
	庄境 (3)	豊岡市		庄境	0.58	昭62年9月1日	県告第1361号
	妙楽寺	豊岡市		妙楽寺坂	0.81	(昭50年8月5日) 昭59年2月24日	(県告第1596号) 県告第377号
	妙楽寺 (2)	豊岡市		妙楽寺	1.88	(昭58年3月29日) 昭63年6月7日	(県告第977号) 県告第887号
	妙楽寺 (3)	豊岡市		妙楽寺	0.51	昭58年3月29日	県告第977号
	妙楽寺 (4)	豊岡市		妙楽寺下町	0.65	昭58年3月29日	県告第977号
	上陰高屋	豊岡市		上陰、高屋	1.36	昭55年3月28日	県告第733号
	野上	豊岡市		野上	2.67	(昭55年3月28日) 昭57年3月26日	(県告第733号) 県告第796号
	瀬戸 (1)	豊岡市		瀬戸	0.36	昭55年3月28日	県告第733号
	瀬戸 (2)	豊岡市		瀬戸	0.80	昭55年3月28日	県告第733号
	瀬戸 (3)	豊岡市		瀬戸	2.13	(昭60年3月22日) 平13年3月21日	(県告第464号) 県告第427号
	瀬戸 (4)	豊岡市		小島、瀬戸	1.13	昭60年3月22日	県告第464号
	瀬戸 (5)	豊岡市		瀬戸	1.59	平13年3月21日	県告第422号
	梶原	豊岡市		梶原	3.14	昭56年3月31日	県告第946号
	京町	豊岡市		京町	1.81	昭57年3月26日	県告第794号
	福田 (1)	豊岡市		福田	4.26	(昭57年3月26日) 昭62年7月21日	(県告第794号) 県告第1144号
	福田 (2)	豊岡市		福田	3.15	昭57年3月26日	県告第794号
	福田 (4)	豊岡市		福田	0.49	平18年2月10日	県告第161号
	津居山	豊岡市		津居山	1.86	昭57年3月26日	県告第794号
	津居山 (2)	豊岡市		津居山	2.13	昭59年2月24日	県告第375号
	津居山 (3)	豊岡市		津居山	2.97	(昭59年2月24日) 平2年3月30日	(県告第375号) 県告第586号
	高屋	豊岡市		高屋	5.89	昭58年3月29日	県告第977号
	高屋 (2)	豊岡市		高屋	0.81	平3年5月7日	県告第818号
	高屋 (3)	豊岡市		高屋	3.60	平20年3月4日	県告第201号
	三宅	豊岡市		三宅	1.50	平3年5月7日	県告第818号
	三宅 (2)	豊岡市		三宅	1.66	平12年8月29日	県告第1128号
	三宅 (3)	豊岡市		三宅	0.98	令2年7月7日	県告第763号
	祥雲寺	豊岡市		祥雲寺	0.45	昭58年3月29日	県告第977号
	祥雲寺 (2)	豊岡市		祥雲寺	0.92	平12年7月11日	県告第952号
	上陰 (1)	豊岡市		上陰	0.93	昭59年2月24日	県告第375号
	上陰 (2)	豊岡市		上陰	1.05	昭59年2月24日	県告第375号
	鎌田	豊岡市		鎌田	0.71	昭59年2月24日	県告第375号
駄坂	豊岡市		駄坂	3.77	(昭60年3月22日) 平1年2月25日	(県告第464号) 県告第258号	
木内	豊岡市		木内、駄坂	5.52	昭60年3月22日	県告第464号	
畑上	豊岡市		畑上	1.48	(昭60年3月22日) 平7年3月14日	(県告第464号) 県告第305号	
畑上 (2)	豊岡市		畑上	1.77	平24年3月9日	県告第299号	
山王町	豊岡市		山王町	0.81	昭60年3月22日	県告第464号	
小島	豊岡市		小島	1.25	昭61年4月22日	県告第701号	
小島 (2)	豊岡市		小島	1.15	平15年11月21日	県告第1371号	
百合地	豊岡市		百合地	2.75	昭61年4月22日	県告第701号	
金剛寺	豊岡市		金剛寺	2.08	(昭61年4月22日) 平7年3月14日	(県告第701号) 県告第306号	
河谷 (1)	豊岡市		河谷	4.35	昭61年4月22日	県告第701号	
河谷 (2)	豊岡市		河谷	2.03	(昭61年4月22日) 平19年12月14日	(県告第701号) 県告第1256号	
江野 (1)	豊岡市		江野	1.38	昭61年4月22日	県告第701号	
江野 (2)	豊岡市		江野	1.96	昭61年4月22日	県告第701号	
赤石 (1)	豊岡市		赤石	1.41	(昭62年7月21日) 平7年3月14日	(県告第1143号) 県告第307号	

関係事務所	区域名	所在地			面積 (ha)	指定年月日 ※()書きは改正前	告示番号 ※()書きは改正前
		郡市名	区町名	大字名			
豊	赤石(2)	豊岡市		赤石	2.37	(昭62年7月21日) 平9年2月7日	(県告第1143号) 県告第196号
	赤石(3)	豊岡市		赤石	1.73	昭62年10月20日	県告第1612号
	三原	豊岡市		三原	1.31	昭63年6月7日	県告第886号
	下鶴井(1)	豊岡市		下鶴井	4.96	昭63年6月7日	県告第886号
	下鶴井(2)	豊岡市		下鶴井	4.80	(昭63年6月7日) 平6年1月4日	(県告第886号) 県告第11号
	福成寺	豊岡市		福成寺	1.45	平6年1月4日	県告第8号
	福成寺(2)	豊岡市		福成寺	3.32	平9年2月7日	県告第194号
	中ノ郷	豊岡市		中ノ郷	1.37	平9年2月7日	県告第194号
	上鉢山	豊岡市		上鉢山	6.07	平9年2月7日	県告第194号
	森尾	豊岡市		森尾	1.17	平10年3月17日	県告第374号
	辻	豊岡市		辻	2.01	平10年9月29日	県告第1394号
	中谷	豊岡市		中谷	3.25	平10年9月22日	県告第1367号
	倉見	豊岡市		倉見	6.03	平10年9月22日	県告第1367号
	立石	豊岡市		立石	3.13	平10年9月29日	県告第1394号
	中谷(2)	豊岡市		中谷	3.73	平10年9月29日	県告第1394号
	法花寺(1)	豊岡市		法花寺	1.39	(平10年9月29日) 平12年12月15日	(県告第1394号) 県告第1543号
	法花寺(2)	豊岡市		法花寺	1.55	平10年9月29日	県告第1394号
	法花寺(3)	豊岡市		法花寺	0.30	平13年1月30日	県告第144号
	香住(1)	豊岡市		香住	1.65	平10年4月7日	県告第609号
	香住(2)	豊岡市		香住	2.35	平10年4月7日	県告第609号
	香住(3)	豊岡市		香住	0.30	平18年12月8日	県告第1237号
	三坂町	豊岡市		三坂町	1.38	(平13年1月30日) 平16年6月4日	(県告第144号) 県告第760号
	佐野	豊岡市		佐野	2.29	平15年6月27日	県告第803号
	佐野(2)	豊岡市		佐野	1.17	平28年10月18日	県告第893号
	目坂(1)	豊岡市		目坂	1.20	平15年11月21日	県告第1372号
	目坂(2)	豊岡市		目坂	1.06	平15年11月21日	県告第1372号
	吉井	豊岡市		吉井	0.86	平15年12月16日	県告第1429号
	下鉢山	豊岡市		下鉢山	2.32	平17年5月13日	県告第622号
	庄	豊岡市		庄	0.42	平17年11月11日	県告第1211号
	口岩井	豊岡市		口岩井	2.56	平17年11月11日	県告第1211号
	長谷(1)	豊岡市		長谷	1.27	平18年3月10日	県告第273号
	長谷(2)	豊岡市		長谷	1.20	平26年11月14日	県告第1018号
	下陰	豊岡市		下陰	1.96	平18年11月28日	県告第1209号
中陰	豊岡市		中陰	2.05	平26年11月14日	県告第1017号	
新堂(I)	豊岡市		新堂	0.88	平28年6月28日	県告第636号	
下宮(2)II	豊岡市		下宮	0.46	令2年2月12日	県告第146号	
栃江	豊岡市		栃江	0.60	令2年2月28日	県告第200号	
九日市上町	豊岡市		九日市上町	0.63	令2年3月23日	県告第336号	
寺	豊岡市		出石町寺東	0.82	(昭45年6月19日) 平9年12月9日	(県告第778号) 県告第1707号	
東條	豊岡市		出石町魚屋	1.30	(昭49年2月12日) 昭61年2月12日	(県告第266号) 県告第214号	
魚屋	豊岡市		出石町魚屋	0.43	昭61年2月12日	県告第213号	
福居	豊岡市		出石町福居	3.31	平21年5月29日	県告第666号	
田多地	豊岡市		出石町田多地	2.46	平15年3月28日	県告第440号	
田多地(2)	豊岡市		出石町田多地	1.71	平18年12月8日	県告第1237号	
袴狭	豊岡市		出石町袴狭	3.09	平15年6月27日	県告第803号	
袴狭(2)	豊岡市		出石町袴狭	1.39	平19年1月12日	県告第26号	
安良(1)	豊岡市		出石町安良	2.27	平26年11月14日	県告第1019号	
細見	豊岡市		出石町細見	0.88	平31年2月26日	県告第156号	
森井	豊岡市		出石町森井	0.41	平31年3月26日	県告第300号	
正眼寺	豊岡市		但東町畑山	0.40	昭50年8月5日	県告第1596号	

関係事務所	区域名	所在地			面積 (ha)	指定年月日 ※()書きは改正前	告示番号 ※()書きは改正前
		郡市名	区町名	大字名			
豊	矢根	豊岡市		但東町矢根	2.70	昭55年3月28日	県告第733号
	相田	豊岡市		但東町相田	2.07	昭58年3月29日	県告第977号
	如布	豊岡市		但東町中山	3.01	昭58年3月29日	県告第977号
	赤野	豊岡市		但東町中山	2.30	昭61年4月22日	県告第701号
	小谷	豊岡市		但東町小谷	1.30	昭60年3月22日	県告第464号
	水石	豊岡市		但東町水石	4.20	昭61年4月22日	県告第701号
	坂津	豊岡市		但東町坂津	3.27	平3年5月7日	県告第818号
	平田	豊岡市		但東町平田	2.13	平3年5月7日	県告第818号
	日向	豊岡市		但東町日向	2.83	平9年12月9日	県告第1705号
	太田	豊岡市		但東町太田	1.27	平10年9月29日	県告第1396号
	南尾	豊岡市		但東町南尾	1.84	平14年10月15日	県告第1261号
	畑	豊岡市		但東町畑	1.08	平14年10月15日	県告第1261号
	寺外	豊岡市		但東町畑	0.73	平19年3月6日	県告第241号
	出尾	豊岡市		但東町薬王寺	1.82	平15年7月15日	県告第874号
	河本	豊岡市		但東町河本	2.04	平16年2月17日	県告第183号
	東中	豊岡市		但東町東中	2.28	平19年7月3日	県告第759号
	東中(2)	豊岡市		但東町東中	0.34	平21年2月3日	県告第124号
	出合(1)	豊岡市		但東町出合	1.43	平24年7月10日	県告第917号
	奥矢根	豊岡市		但東町奥矢根	0.59	平31年2月19日	県告第134号
	久田谷	豊岡市		日高町久田谷	0.61	昭53年2月21日	県告第368号
	久田谷(2)	豊岡市		日高町久田谷	0.53	平25年4月2日	県告第562号
	稲岡	豊岡市		日高町久田谷	1.32	昭56年3月31日	県告第946号
	田ノ口	豊岡市		日高町田ノ口	3.51	(昭55年3月28日) 昭58年3月29日	(県告第733号) 県告第980号
	家ノ脇	豊岡市		日高町柵布	1.24	昭56年3月31日	県告第946号
	木内谷	豊岡市		日高町柵布	0.95	昭56年3月31日	県告第946号
	赤崎	豊岡市		日高町赤崎	2.48	昭58年3月29日	県告第977号
	国分寺	豊岡市		日高町国分寺	1.67	(昭60年3月22日) 平10年9月22日	(県告第464号) 県告第1368号
	国分寺(2)	豊岡市		日高町国分寺	2.57	平10年9月22日	県告第1367号
	夏栗	豊岡市		日高町夏栗	3.27	昭60年3月22日	県告第464号
	夏栗里ノ前	豊岡市		日高町夏栗	2.87	昭63年6月7日	県告第886号
	山本	豊岡市		日高町山本	4.19	昭61年4月22日	県告第701号
	山本(2)	豊岡市		日高町山本	0.82	平14年11月19日	県告第1409号
	山本(3)	豊岡市		日高町山本	0.51	平14年11月19日	県告第1409号
竹貫	豊岡市		日高町竹貫	1.24	昭61年4月22日	県告第701号	
竹貫(2)	豊岡市		日高町竹貫	0.34	平17年9月13日	県告第986号	
佐田	豊岡市		日高町佐田	3.32	昭62年7月21日	県告第1143号	
奈佐治	豊岡市		日高町奈佐治	4.48	昭63年6月7日	県告第886号	
名色	豊岡市		日高町名色	2.74	昭63年6月7日	県告第886号	
羽尻	豊岡市		日高町羽尻	2.03	昭63年6月7日	県告第886号	
羽尻(2)	豊岡市		日高町羽尻	2.93	平3年2月26日	県告第299号	
八代	豊岡市		日高町八代	3.67	平4年6月5日	県告第859号	
八代(2)	豊岡市		日高町八代	4.12	平10年9月22日	県告第1367号	
藤井	豊岡市		日高町藤井	3.29	平3年2月26日	県告第299号	
藤井(2)	豊岡市		日高町藤井	1.44	平11年8月20日	県告第1217号	
山田	豊岡市		日高町山田	2.10	平10年9月22日	県告第1367号	
知見(1)	豊岡市		日高町知見	0.96	平13年10月16日	県告第1271号	
知見(2)	豊岡市		日高町知見	1.81	平13年10月16日	県告第1271号	
中	豊岡市		日高町中	1.25	平17年9月13日	県告第986号	
谷	豊岡市		日高町谷	2.04	平18年11月24日	県告第1195号	
頃垣	豊岡市		日高町頃垣	3.31	平20年1月8日	県告第12号	
上石	豊岡市		日高町上石	0.66	平20年4月4日	県告第389号	
下住	豊岡市		城崎町桃島	0.35	昭54年3月9日	県告第524号	

関係事務所	区域名	所在地			面積 (ha)	指定年月日 ※()書きは改正前	告示番号 ※()書きは改正前
		郡市名	区町名	大字名			
豊岡	家ノ下	豊岡市		城崎町桃島	0.89	昭54年3月9日	県告第524号
	野木谷	豊岡市		城崎町湯島	0.24	昭57年3月26日	県告第794号
	木ノ下	豊岡市		城崎町今津	0.73	(昭58年3月29日) 平8年3月29日	(県告第977号) 県告第569号
	小見塚	豊岡市		城崎町今津	0.19	昭58年3月29日	県告第977号
	家ノ上	豊岡市		城崎町今津	1.53	昭58年3月29日	県告第977号
	長崎	豊岡市		城崎町桃島 城崎町湯島	0.61	昭60年3月22日	県告第464号
	長崎(2)	豊岡市		城崎町桃島 城崎町湯島	0.98	(平12年3月7日) 平14年8月2日	(県告第307号) 県告第1021号
	戸島	豊岡市		城崎町戸島	2.50	昭62年7月21日	県告第1143号
	楽々浦	豊岡市		城崎町楽々浦	1.90	平2年2月13日	県告第235号
	来日	豊岡市		城崎町来日	2.50	平4年6月5日	県告第859号
	来日(2)	豊岡市		城崎町来日	3.10	平7年3月14日	県告第303号
	結	豊岡市		城崎町結	2.88	平12年3月7日	県告第307号
	飯谷	豊岡市		城崎町飯谷	2.23	令2年3月31日	県告第397号
	浜須井	豊岡市		竹野町浜須井	1.30	昭59年2月24日	県告第375号
	田久日	豊岡市		竹野町田久日	1.67	昭60年3月22日	県告第464号
	森本	豊岡市		竹野町森本	0.59	昭60年12月3日	県告第1945号
	切浜	豊岡市		竹野町切浜	1.94	昭61年4月22日	県告第701号
	林	豊岡市		竹野町林	4.98	(昭61年4月22日) 平2年2月13日	(県告第701号) 県告第238号
	桑野本	豊岡市		竹野町桑野本	2.86	昭62年10月20日	県告第1612号
	阿金谷(1)	豊岡市		竹野町阿金谷	1.60	平2年2月13日	県告第235号
	阿金谷(2)	豊岡市		竹野町阿金谷	1.60	平2年2月13日	県告第235号
	宇日	豊岡市		竹野町宇日	2.40	平3年5月7日	県告第818号
	床瀬	豊岡市		竹野町椒	1.94	平9年2月7日	県告第194号
	小丸	豊岡市		竹野町小丸	2.44	平10年9月22日	県告第1367号
	中村(1)	豊岡市		竹野町椒	2.32	平14年8月30日	県告第1100号
	中村(2)	豊岡市		竹野町椒	1.34	平14年11月19日	県告第1409号
	轟	豊岡市		竹野町轟	0.87	平18年12月8日	県告第1237号
	須谷(1)	豊岡市		竹野町須谷	0.62	平21年7月14日	県告第830号
	須谷(2)	豊岡市		竹野町須谷	0.36	平21年7月14日	県告第831号
	奥須井	豊岡市		竹野町奥須井	1.29	平20年7月1日	県告第683号
	門谷	豊岡市		竹野町門谷	1.23	平25年3月29日	県告第538号
	芦谷	豊岡市		竹野町芦谷	1.29	平26年4月1日	県告第314号
	小計	188 か所			360.91		
新温泉	村岡(1)	美方郡	香美町	村岡区村岡	1.02	昭47年2月12日	県告第192号
	村岡(2)	美方郡	香美町	村岡区村岡	1.00	昭47年2月12日	県告第192号
	高津	美方郡	香美町	村岡区高津	1.14	昭59年2月24日	県告第375号
	横茂	美方郡	香美町	村岡区高津	0.55	平4年3月24日	県告第485号
	東高津	美方郡	香美町	村岡区高津	0.50	平11年12月28日	県告第1735号
	山田	美方郡	香美町	村岡区山田	0.99	平14年11月19日	県告第1409号
	大糠	美方郡	香美町	村岡区大糠	1.04	平16年7月16日	県告第895号
	高井(2)	美方郡	香美町	村岡区大糠	1.71	令3年5月18日	県告第578号
	入江	美方郡	香美町	村岡区入江	2.38	平18年12月1日	県告第1224号
	入江(2)	美方郡	香美町	村岡区入江	0.83	平26年11月4日	県告第974号
	味取	美方郡	香美町	村岡区味取	1.75	平21年7月21日	県告第843号
	日影	美方郡	香美町	村岡区日影	0.78	平26年11月7日	県告第982号
	城山	美方郡	香美町	小代区城山	1.85	平22年8月24日	県告第874号
	石寺	美方郡	香美町	小代区石寺	0.90	昭62年7月21日	県告第1143号
	寺田	美方郡	香美町	小代区秋岡	1.21	平1年2月25日	県告第255号
姫治	美方郡	香美町	小代区秋岡	0.63	平1年2月25日	県告第255号	
寺庭	美方郡	香美町	小代区秋岡	0.50	平3年2月26日	県告第299号	

関係事務所	区域名	所在地			面積 (ha)	指定年月日 ※()書きは改正前	告示番号 ※()書きは改正前
		郡市名	区町名	大字名			
新	高山	美 方 郡	香 美 町	小 代 区 秋 岡	0.28	平3年2月26日	県告第299号
	茅野	美 方 郡	香 美 町	小 代 区 茅 野	0.82	平10年9月29日	県告第1395号
	大谷	美 方 郡	香 美 町	小 代 区 大 谷	1.39	平15年10月7日	県告第1172号
	広井	美 方 郡	香 美 町	小 代 区 広 井	1.54	平26年11月4日	県告第975号
	守柄	美 方 郡	香 美 町	香 住 区 守 柄	0.93	平26年11月11日	県告第1000号
	城山	美 方 郡	香 美 町	香 住 区 一 日 市	0.31	昭47年2月12日	県告第192号
	向尾	美 方 郡	香 美 町	香 住 区 沖 浦	0.87	昭56年3月31日	県告第946号
	ニラ山下	美 方 郡	香 美 町	香 住 区 上 計	1.21	昭57年3月26日	県告第794号
	天王山	美 方 郡	香 美 町	香 住 区 一 日 市	0.28	昭62年7月21日	県告第1143号
	安坂	美 方 郡	香 美 町	香 住 区 下 岡	0.80	昭62年11月10日	県告第1749号
	沖浦	美 方 郡	香 美 町	香 住 区 沖 浦	4.92	(平2年2月13日) 平4年6月5日	(県告第235号) 県告第861号
	ツルベバナ	美 方 郡	香 美 町	香 住 区 沖 浦	0.47	平21年5月22日	県告第624号
	鎧	美 方 郡	香 美 町	香 住 区 鎧	0.74	平2年3月6日	県告第347号
	鎧(2)	美 方 郡	香 美 町	香 住 区 鎧	0.29	平30年3月13日	県告第219号
	カンオンドウ	美 方 郡	香 美 町	香 住 区 下 浜	2.30	平3年2月26日	県告第299号
	カンオンドウ(2)	美 方 郡	香 美 町	香 住 区 下 浜	0.33	平10年9月29日	県告第1395号
	カンオンドウ(3)	美 方 郡	香 美 町	香 住 区 下 浜	0.19	平10年9月29日	県告第1395号
	堂谷口	美 方 郡	香 美 町	香 住 区 土 生	0.32	平3年2月26日	県告第299号
	上計	美 方 郡	香 美 町	香 住 区 上 浦	0.49	平10年9月29日	県告第1395号
	上計(2)	美 方 郡	香 美 町	香 住 区 上 計	0.57	平26年11月7日	県告第981号
梶原	美 方 郡	香 美 町	香 住 区 余 部	0.85	平10年9月29日	県告第1395号	
余部	美 方 郡	香 美 町	香 住 区 余 部	0.98	平26年11月11日	県告第999号	
浦上	美 方 郡	香 美 町	香 住 区 浦 上	0.77	平14年8月2日	県告第1020号	
温	無南垣	美 方 郡	香 美 町	香 住 区 無 南 垣	2.04	平15年2月7日	県告第161号
	丹生地(1)	美 方 郡	香 美 町	香 住 区 丹 生 地	1.14	平19年11月6日	県告第1146号
	丹生地(2)	美 方 郡	香 美 町	香 住 区 丹 生 地	0.89	平19年11月6日	県告第1146号
	丹生地(3)	美 方 郡	香 美 町	香 住 区 丹 生 地	0.09	平22年8月6日	県告第820号
	間室	美 方 郡	香 美 町	香 住 区 間 室	0.75	平20年2月12日	県告第134号
	三谷(1)	美 方 郡	香 美 町	香 住 区 三 谷	0.34	平24年3月13日	県告第306号
	三谷(2)	美 方 郡	香 美 町	香 住 区 三 谷	0.42	平24年3月13日	県告第306号
	三谷(3)	美 方 郡	香 美 町	香 住 区 三 谷	0.14	平24年3月13日	県告第306号
	香住	美 方 郡	香 美 町	香 住 区 香 住	1.03	平26年10月31日	県告第962号
	大谷	美 方 郡	香 美 町	香 住 区 大 谷	1.10	平31年2月5日	県告第96号
泉	市午	美 方 郡	香 美 町	香 住 区 余 部	0.96	令4年9月9日	県告第1055号
	熊波	美 方 郡	香 美 町	村 岡 区 熊 波	0.63	令5年3月17日	県告第320号
	西	美 方 郡	香 美 町	香 住 区 余 部	2.25	令5年3月22日	県告第340号
	西(2)	美 方 郡	香 美 町	香 住 区 余 部	1.14	令5年3月22日	県告第340号
	諸寄	美 方 郡	新 温 泉 町	諸 寄	2.66	昭45年6月19日	県告第778号
	諸寄(2)	美 方 郡	新 温 泉 町	諸 寄	0.38	平26年10月31日	県告第963号
	奥町	美 方 郡	新 温 泉 町	諸 寄	1.27	平11年8月20日	県告第1217号
	三尾	美 方 郡	新 温 泉 町	三 尾	0.52	昭45年6月19日	県告第778号
	三尾(2)	美 方 郡	新 温 泉 町	三 尾	1.45	昭49年2月12日	県告第266号
	小三尾	美 方 郡	新 温 泉 町	三 尾	0.87	平6年3月25日	県告第503号
	釜屋	美 方 郡	新 温 泉 町	釜 屋	1.30	昭50年3月4日	県告第400号
	釜屋(2)	美 方 郡	新 温 泉 町	釜 屋	0.47	昭55年3月28日	県告第733号
	宇都野	美 方 郡	新 温 泉 町	浜 坂	0.59	(平8年3月22日) 令2年2月28日	(県告第466号) 県告第203号
	居組	美 方 郡	新 温 泉 町	居 組	0.72	昭57年3月26日	県告第794号
	居組(2)	美 方 郡	新 温 泉 町	居 組	1.11	平18年12月8日	県告第1238号
	向町	美 方 郡	新 温 泉 町	居 組	1.77	昭60年3月22日	県告第464号
	二日市	美 方 郡	新 温 泉 町	二 日 市	1.17	平5年4月13日	県告第698号

関係事務所	区域名	所在地			面積 (ha)	指定年月日 ※()書きは改正前	告示番号 ※()書きは改正前	
		郡市名	区町名	大字名				
新	芦屋	美 方 郡	新温泉町	芦屋	0.65	平11年8月20日	県告第1217号	
	田井	美 方 郡	新温泉町	田井	1.08	平13年3月21日	県告第422号	
	久谷	美 方 郡	新温泉町	久谷	1.23	平13年10月12日	県告第1257号	
	久谷(3)	美 方 郡	新温泉町	久谷	1.03	平15年2月7日	県告第161号	
	久谷(4)	美 方 郡	新温泉町	久谷	0.43	平24年9月25日	県告第1265号	
	指杭	美 方 郡	新温泉町	指杭	3.22	平16年2月17日	県告第183号	
	赤崎	美 方 郡	新温泉町	赤崎	1.52	平17年3月29日	県告第431号	
	七釜	美 方 郡	新温泉町	七釜	0.23	平17年7月5日	県告第779号	
	温泉	美 方 郡	新温泉町	湯	1.12	昭45年6月19日	県告第778号	
	温泉(2)	美 方 郡	新温泉町	湯	0.11	平31年2月19日	県告第136号	
	歌長	美 方 郡	新温泉町	歌長	1.50	(昭55年3月28日) 平6年2月22日	(県告第733号) 県告第262号	
	歌長(2)	美 方 郡	新温泉町	歌長	0.87	平15年2月25日	県告第243号	
	歌長(3)	美 方 郡	新温泉町	歌長	0.87	平26年10月31日	県告第964号	
	数久谷	美 方 郡	新温泉町	歌長	2.49	(昭59年2月24日) 昭62年7月21日	(県告第375号) 県告第1145号	
	桧尾	美 方 郡	新温泉町	桧尾	0.72	昭47年2月12日	県告第192号	
	稲負谷	美 方 郡	新温泉町	湯	1.79	昭58年3月29日	県告第977号	
	西稲負谷	美 方 郡	新温泉町	湯	0.51	平1年2月25日	県告第255号	
	湯	美 方 郡	新温泉町	湯	0.77	平10年9月29日	県告第1396号	
	温	細田	美 方 郡	新温泉町	細田	0.49	昭60年3月22日	県告第464号
		天神	美 方 郡	新温泉町	細田	0.78	平1年2月25日	県告第255号
千谷		美 方 郡	新温泉町	千谷	1.94	平3年2月26日	県告第299号	
千原		美 方 郡	新温泉町	千原	1.01	平14年3月26日	県告第451号	
大門		美 方 郡	新温泉町	飯野	2.78	平15年3月28日	県告第440号	
井土		美 方 郡	新温泉町	井土	2.75	平16年7月20日	県告第907号	
金屋		美 方 郡	新温泉町	金屋	0.72	平26年10月28日	県告第940号	
宮脇		美 方 郡	新温泉町	宮脇	2.40	(平17年9月13日) 平26年11月11日	(県告第986号) 県告第1004号	
岸田		美 方 郡	新温泉町	岸田	3.06	平17年9月13日	県告第986号	
三谷		美 方 郡	新温泉町	三谷、浜坂	0.55	平26年11月11日	県告第1001号	
久斗山		美 方 郡	新温泉町	久斗山	1.44	平21年3月10日	県告第268号	
塩山		美 方 郡	新温泉町	塩山	0.57	令2年2月28日	県告第201号	
飯野		美 方 郡	新温泉町	飯野	1.64	令2年3月31日	県告第398号	
飯野(2)		美 方 郡	新温泉町	飯野	1.51	令2年3月23日	県告第337号	
和田		美 方 郡	新温泉町	和田	1.48	令3年4月23日	県告第499号	
小計		100か所			110.89			
養		大明神	養 父 市		八鹿町八鹿	1.10	昭45年12月18日	県告第1639号
		大明神(2)	養 父 市		八鹿町八鹿	1.04	平12年4月4日	県告第541号
		旭町	養 父 市		八鹿町八鹿	1.11	平14年6月11日	県告第839号
		諏訪町	養 父 市		八鹿町八鹿	0.77	平20年8月12日	県告第850号
	旭町(2)	養 父 市		八鹿町八鹿 八鹿町八九鹿	1.40	平19年3月30日	県告第394号	
	奥三谷	養 父 市		八鹿町三谷	3.37	平4年3月24日	県告第485号	
	中村	養 父 市		八鹿町小佐	1.10	平10年10月27日	県告第1541号	
	椿色	養 父 市		八鹿町石原	1.36	平11年12月28日	県告第1735号	
	椿色(2)	養 父 市		八鹿町石原	1.49	令3年2月9日	県告第136号	
	町	養 父 市		八鹿町宿南	6.92	(平14年12月13日) 平16年10月12日	(県告第1496号) 県告第1146号	
	川西	養 父 市		八鹿町宿南	1.24	平27年8月11日	県告第682号	
	栄町	養 父 市		八鹿町九鹿	0.49	令2年10月23日	県告第1110号	
	浅野	養 父 市		浅野、十二所	1.05	平4年3月24日	県告第485号	
	畑	養 父 市		畑	3.20	昭48年3月15日	県告第431号の2	
	久留角	養 父 市		十二所	2.34	昭49年2月12日	県告第266号	
	新津	養 父 市		新津	2.16	(昭53年2月21日) 昭58年3月29日	(県告第368号) 県告第979号	
	奥米地	養 父 市		奥米地	0.97	昭53年2月21日	県告第368号	
	高中	養 父 市		奥米地	0.54	平24年3月30日	県告第434号	
	高中(2)	養 父 市		奥米地	2.26	平15年10月7日	県告第1172号	
	父	大明神	養 父 市		八鹿町八鹿	1.10	昭45年12月18日	県告第1639号
大明神(2)		養 父 市		八鹿町八鹿	1.04	平12年4月4日	県告第541号	
旭町		養 父 市		八鹿町八鹿	1.11	平14年6月11日	県告第839号	
諏訪町		養 父 市		八鹿町八鹿	0.77	平20年8月12日	県告第850号	
旭町(2)		養 父 市		八鹿町八鹿 八鹿町八九鹿	1.40	平19年3月30日	県告第394号	
奥三谷		養 父 市		八鹿町三谷	3.37	平4年3月24日	県告第485号	
中村		養 父 市		八鹿町小佐	1.10	平10年10月27日	県告第1541号	
椿色		養 父 市		八鹿町石原	1.36	平11年12月28日	県告第1735号	
椿色(2)		養 父 市		八鹿町石原	1.49	令3年2月9日	県告第136号	
町		養 父 市		八鹿町宿南	6.92	(平14年12月13日) 平16年10月12日	(県告第1496号) 県告第1146号	
川西		養 父 市		八鹿町宿南	1.24	平27年8月11日	県告第682号	
栄町		養 父 市		八鹿町九鹿	0.49	令2年10月23日	県告第1110号	
浅野		養 父 市		浅野、十二所	1.05	平4年3月24日	県告第485号	
畑		養 父 市		畑	3.20	昭48年3月15日	県告第431号の2	
久留角		養 父 市		十二所	2.34	昭49年2月12日	県告第266号	
新津		養 父 市		新津	2.16	(昭53年2月21日) 昭58年3月29日	(県告第368号) 県告第979号	
奥米地		養 父 市		奥米地	0.97	昭53年2月21日	県告第368号	
高中		養 父 市		奥米地	0.54	平24年3月30日	県告第434号	
高中(2)		養 父 市		奥米地	2.26	平15年10月7日	県告第1172号	

関係事務所	区域名	所在地			面積 (ha)	指定年月日 ※()書きは改正前	告示番号 ※()書きは改正前
		郡市名	区町名	大字名			
養	藪崎	養父市		藪崎	1.78	(昭54年3月9日) (昭57年3月26日) (平2年2月13日) 平8年3月29日	(県第524号) (県第795号) (県第236号) 県第569号
	藪崎(2)	養父市		藪崎	2.23	昭55年3月28日	県第733号
	上藪崎(1)	養父市		藪崎	0.57	平31年3月19日	県第244号
	上藪崎(2)	養父市		藪崎	0.71	平31年2月19日	県第135号
	十二所	養父市		十二所	1.24	昭59年2月24日	県第375号
	中米地	養父市		中米地	1.03	昭59年2月24日	県第375号
	十二所一	養父市		十二所	0.93	平25年11月1日	県第1266号
	三谷	養父市		三谷	0.32	平2年3月30日	県第582号
	西ノ前	養父市		三谷	1.64	平9年9月5日	県第1291号
	新町	養父市		建屋	0.92	平6年10月11日	県第1447号
	伊豆	養父市		伊豆	0.26	平8年3月22日	県第466号
	左近山	養父市		左近山	1.14	平13年1月30日	県第144号
	丹戸	養父市		丹戸	1.54	令2年10月23日	県第1110号
	腰前	養父市		大屋町樽見	1.36	昭53年2月21日	県第368号
	宮ノ段	養父市		大屋町樽見	0.95	昭53年2月21日	県第368号
	谷口	養父市		大屋町加保	1.00	昭56年3月31日	県第946号
	加保	養父市		大屋町加保	2.70	平9年12月9日	県第1705号
	橋本	養父市		大屋町宮垣	1.50	昭58年3月29日	県第977号
	横行	養父市		大屋町横行	0.56	昭60年3月22日	県第464号
	横行(2)	養父市		大屋町横行	1.80	平16年6月4日	県第759号
	栃尾	養父市		大屋町夏梅	0.93	昭61年2月12日	県第213号
	夏梅	養父市		大屋町夏梅	3.11	平9年2月7日	県第194号
	番屋	養父市		大屋町大杉垣	1.25	平2年2月13日	県第235号
	瓜原	養父市		大屋町大杉	0.87	平6年1月4日	県第8号
	筏	養父市		大屋町筏	2.18	平8年3月22日	県第466号
	筏(2)	養父市		大屋町筏	0.70	平14年12月13日	県第1496号
	上山	養父市		大屋町上山	0.69	平9年12月9日	県第1705号
	明延	養父市		大屋町和田	4.50	平10年9月22日	県第1367号
	栗ノ下	養父市		大屋町中間	1.28	平18年12月1日	県第1225号
	中間(1)	養父市		大屋町中間	2.39	平22年10月5日	県第1014号
	中間(2)	養父市		大屋町中間	0.76	平22年10月5日	県第1014号
	中間(3)	養父市		大屋町中間	0.61	平23年1月7日	県第21号
	由良	養父市		大屋町由良	0.79	令3年3月12日	県第245号
草出	養父市		草出	1.60	平11年2月26日	県第285号	
三宅	養父市		三宅	2.90	平13年3月21日	県第422号	
三宅(2)	養父市		三宅	1.60	平15年1月14日	県第37号	
万久里	養父市		万久里	2.40	平15年6月27日	県第803号	
鵜縄(2)	養父市		鵜縄	2.27	平17年12月6日	県第1280号	
添谷	養父市		三谷	3.02	平18年2月10日	県第161号	
小畑	養父市		能座	2.03	平18年11月17日	県第1174号	
大谷(2)	養父市		大谷	2.30	平20年11月25日	県第1161号	
野谷	養父市		長野	0.55	平23年1月7日	県第21号	
小城(1)	養父市		小城	0.74	平23年3月15日	県第287号	
小城(2)	養父市		小城	0.96	平23年3月15日	県第287号	
小城(3)	養父市		小城	0.08	平23年3月15日	県第287号	
福定	養父市		福定	0.93	平25年1月15日	県第57号	
外野(1)	養父市		外野	0.86	平26年11月18日	県第1030号	
外野(2)②	養父市		外野	0.47	平31年4月9日	県第419号	
中瀬(1)	養父市		吉井、中瀬	0.73	平31年1月25日	県第63号	



関係事務所	区域名	所在地			面積 (ha)	指定年月日 ※()書きは改正前	告示番号 ※()書きは改正前
		郡市名	区町名	大字名			
養	中瀬(2)	養父市		中瀬	1.47	平28年1月29日	県告第89号
	小路頃	養父市		小路頃	1.09	令3年5月18日	県告第579号
	生野新町	朝来市		生野町新町、 生野町口銀谷	0.84	平10年3月17日	県告第374号
	生野新町(2)	朝来市		生野町新町	37.24	平14年6月28日	県告第890号
	生野新町(3)	朝来市		生野町新町、 生野町奥銀谷	3.75	平15年8月5日	県告第952号
	円山	朝来市		生野町円山	0.51	平14年10月15日	県告第1261号
	小野	朝来市		生野町小野	2.42	平15年2月7日	県告第161号
	口銀谷	朝来市		生野町口銀谷	1.59	平20年3月7日	県告第212号
	竹原野(1)	朝来市		生野町竹原野	0.80	平24年11月30日	県告第1520号
	竹原野(3)	朝来市		生野町竹原野	1.25	平24年1月13日	県告第19号
	猪野々	朝来市		生野町猪野々	0.57	令2年2月28日	県告第202号
	土田	朝来市		和田山町土田	3.27	昭47年7月21日	県告第1059号
	朝日	朝来市		和田山町朝日	3.06	平2年3月30日	県告第582号
	柳原	朝来市		和田山町柳原	1.14	平6年2月22日	県告第261号
	高生田	朝来市		和田山町高生田	1.96	平16年2月17日	県告第183号
	枚田(2)	朝来市		和田山町枚田	2.18	平17年10月4日	県告第1072号
	内海	朝来市		和田山町内海	0.93	平24年12月21日	県告第1616号
	和田山	朝来市		和田山町和田山、 和田山町東谷	1.72	平26年5月16日	県告第428号
	中	朝来市		和田山町中	1.06	平26年10月31日	県告第961号
	万葉台	朝来市		和田山町寺内	0.94	令2年10月23日	県告第1111号
	秋葉台	朝来市		和田山町秋葉台、 和田山町寺内	1.56	令2年12月11日	県告第1303号
	寺谷	朝来市		和田山町寺谷	0.66	令3年8月27日	県告第948号
	和田(1)	朝来市		和田山町竹ノ内	0.87	令3年12月10日	県告第1279号
	山才	朝来市		山東町溝、 山東町柵、 山東町黒木森	7.00	(昭49年2月12日) 昭56年3月31日	(県告第266号) 県告第947号
	滝田	朝来市		山東町滝田	0.50	平4年3月24日	県告第485号
	滝田(2)	朝来市		山東町滝田	0.18	平11年8月20日	県告第1217号
	早田	朝来市		山東町早田、 山東町和賀	1.30	昭55年3月28日	県告第733号
	川原町	朝来市		山東町矢名瀬、 山東町末歳	3.00	昭60年3月22日	県告第464号
	新堂	朝来市		山東町新堂	1.22	(昭61年2月12日) 平2年2月13日	(県告第213号) 県告第237号
	楽音寺	朝来市		山東町楽音寺	1.08	平6年1月4日	県告第8号
	和賀末歳	朝来市		山東町末歳、 山東町和賀	1.41	平9年2月7日	県告第194号
	山ノ垣	朝来市		山東町三保	3.26	平14年11月19日	県告第1409号
	石風呂	朝来市		山東町野間	3.09	平19年2月27日	県告第206号
大内	朝来市		山東町大内	1.56	平21年2月24日	県告第210号	
大内中	朝来市		山東町大内	1.42	平22年2月2日	県告第111号	
和賀	朝来市		山東町和賀	1.93	平22年2月23日	県告第185号	
中山下(1)	朝来市		佐 囊	1.20	平26年5月27日	県告第480号	
中山下(2)	朝来市		佐 囊	1.14	平26年10月28日	県告第939号	
下清水	朝来市		佐 囊	0.48	平9年2月7日	県告第194号	
水田	朝来市		佐 囊	0.70	平23年3月1日	県告第211号	
坂地	朝来市		沢	0.77	昭49年2月12日	県告第266号	
下地	朝来市		沢	1.52	昭56年3月31日	県告第946号	
大門	朝来市		新 井	1.34	(昭49年2月12日) 平13年3月21日	(県告第266号) 県告第425号	
城の本	朝来市		新 井	1.44	平19年8月10日	県告第848号	
黒田	朝来市		山 内	1.87	(昭59年2月24日) 平3年2月26日	(県告第375号) 県告第302号	
中山ノ下(1)	朝来市		岩 津	0.63	平11年8月20日	県告第1217号	

関係事務所	区域名	所在地			面積 (ha)	指定年月日 ※()書きは改正前	告示番号 ※()書きは改正前
		郡市名	区町名	大字名			
養父	中山ノ下(2)	朝来市		岩津	0.88	平11年8月20日	県告第1217号
	中山ノ下(3)	朝来市		岩津	1.11	平13年1月30日	県告第144号
	中山ノ下(4)	朝来市		岩津	1.00	平14年4月9日	県告第577号
	上地(2)	朝来市		立脇	0.44	平31年2月26日	県告第157号
	上地(3)	朝来市		立脇	0.88	令1年10月11日	県告第480号
	口田路	朝来市		田路	0.58	令2年10月20日	県告第1098号
	尾坂	朝来市		田路	0.15	令2年10月20日	県告第1098号
	上山口	朝来市		山口	0.83	平18年5月26日	県告第603号
	中町	朝来市		山口	1.06	平29年3月28日	県告第341号
小計	123 か所			217.44			
丹波	北山	丹波市		柏原町北山	1.39	昭60年3月22日	県告第464号
	北山(2)	丹波市		柏原町北山	1.83	平11年12月28日	県告第1735号
	南多田	丹波市		柏原町南多田	1.20	平1年2月25日	県告第255号
	上小倉	丹波市		柏原町上小倉	1.64	平5年4月13日	県告第698号
	上小倉(2)	丹波市		柏原町上小倉	0.40	平20年3月11日	県告第233号
	母坪	丹波市		柏原町母坪	3.40	平8年3月22日	県告第466号
	田路	丹波市		柏原町田路	5.54	平10年3月17日	県告第374号
	田路(4)	丹波市		柏原町田路	1.04	平15年10月14日	県告第1203号
	井原	丹波市		山南町井原	2.80	昭60年3月22日	県告第464号
	成松	丹波市		氷上町成松	1.32	昭60年3月22日	県告第464号
	稲畑(1)	丹波市		氷上町稲畑	0.52	平22年2月16日	県告第154号
	稲畑(2)	丹波市		氷上町稲畑	1.04	平22年2月16日	県告第154号
	稲畑(3)	丹波市		氷上町稲畑	0.56	平22年2月16日	県告第154号
	稲畑(4)	丹波市		氷上町稲畑	1.37	平22年2月16日	県告第154号
	井中(1)	丹波市		氷上町井中	0.41	平23年8月19日	県告第907号
	井中(2)	丹波市		氷上町井中	0.29	平23年8月19日	県告第907号
	香良(1)	丹波市		氷上町香良	0.85	平25年7月30日	県告第1013号
	石生	丹波市		氷上町石生	0.60	令2年10月6日	県告第1040号
	市島	丹波市		市島町市島	0.28	昭48年2月28日	県告第334号の2
	徳尾谷上	丹波市		市島町徳尾	1.65	平27年9月15日	県告第777号
	上竹田(1)	丹波市		市島町上竹田	1.00	平29年6月16日	県告第635号
	尾端	丹波市		市島町上鴨坂	1.14	令2年4月21日	県告第534号
	遠坂	丹波市		青垣町遠坂	1.31	昭49年2月12日	県告第266号
	佐治	丹波市		青垣町佐治	1.73	平1年2月25日	県告第255号
	清所	丹波市		青垣町大名草	2.86	平3年5月7日	県告第818号
	田井縄	丹波市		青垣町田井縄	1.37	平6年10月11日	県告第1447号
	田井縄(2)	丹波市		青垣町田井縄	2.20	平9年2月14日	県告第233号
	西芦田	丹波市		青垣町西芦田	0.91	平12年3月7日	県告第307号
	市原	丹波市		青垣町市原 青垣町中佐治	1.63	平15年2月25日	県告第243号
	寺内	丹波市		青垣町沢野	2.36	(平17年2月18日) 平20年1月15日	(県告第206号) 県告第26号
	沢野	丹波市		青垣町沢野	0.56	平24年10月23日	県告第1370号
	惣持	丹波市		青垣町惣持	0.87	平19年8月14日	県告第857号
	大名草	丹波市		青垣町大名草	0.68	平25年11月5日	県告第1272号
	大名草(4)	丹波市		青垣町大名草	0.76	令2年4月21日	県告第534号
	小稗(2)	丹波市		青垣町小稗	1.70	令3年1月29日	県告第89号
	井根口	丹波市		青垣町稲土	1.32	令3年3月26日	県告第328号
日向	丹波市		青垣町稲土	0.65	令3年4月23日	県告第500号	
黒井	丹波市		春日町黒井	0.46	平4年3月24日	県告第485号	
野上野	丹波市		春日町野上野	2.00	昭59年9月14日	県告第1849号	
古河	丹波市		春日町古河	0.30	平18年1月17日	県告第56号	

関係事務所	区域名	所在地			面積 (ha)	指定年月日 ※()書きは改正前	告示番号 ※()書きは改正前
		郡市名	区町名	大字名			
丹波	古河(2)	丹波市		春日町古河	0.78	平27年7月31日	県告第646号
	黒井(2)	丹波市		春日町黒井	0.60	平23年2月8日	県告第115号
	西岡屋	丹波篠山市		西岡屋	0.20	(昭45年12月18日) 平9年3月25日	(県告第1639号) 県告第546号
	東岡屋	丹波篠山市		東岡屋	0.50	昭47年2月12日	県告第192号
	河原町	丹波篠山市		河原町	1.04	(昭45年12月18日) 平13年3月21日	(県告第1639号) 県告第423号
	上河原町	丹波篠山市		河原町	0.27	(昭48年12月18日) 平15年2月25日	(県告第2114号) 県告第244号
	一力	丹波篠山市		立町	0.22	昭48年12月18日	県告第2114号
	西阪本	丹波篠山市		西阪本	1.50	昭49年2月12日	県告第266号
	西木之部	丹波篠山市		西木之部	1.70	昭54年3月9日	県告第524号
	牛ヶ瀬	丹波篠山市		牛ヶ瀬	1.56	昭55年3月28日	県告第733号
中	丹波篠山市		中、小原	2.40	平15年8月5日	県告第951号	
小計	51か所			64.71			
洲本	曲田山	洲本市		山手三丁目	4.45	(昭48年2月28日) 昭57年3月26日	(県告第334号の2) 県告第798号
	曲田山(2)	洲本市		山手三丁目	0.19	平29年3月7日	県告第230号
	桑間	洲本市		桑間一丁目	2.70	(昭48年2月28日) 平6年1月4日	(県告第334号の2) 県告第9号
	桑間(2)	洲本市		桑間	0.53	平15年3月28日	県告第440号
	桑間(3)	洲本市		桑間一丁目	2.48	平18年12月1日	県告第1226号
	由良江後	洲本市		由良三丁目	0.90	昭48年2月28日	県告第334号の2
	由良江後(2)	洲本市		由良四丁目	0.57	平12年4月4日	県告第541号
	由良中之町	洲本市		由良二丁目	0.20	昭48年2月28日	県告第334号の2
	由良観音寺	洲本市		由良二丁目	0.52	昭55年3月28日	県告第733号
	炬口	洲本市		炬口二丁目	4.95	昭50年3月4日	県告第400号
	炬口(2)	洲本市		炬口二丁目	2.92	昭60年3月22日	県告第464号
	炬口(3)	洲本市		炬口二丁目	13.40	昭63年3月18日	県告第446号
	炬口(4)	洲本市		炬口、炬口二丁目	1.00	平6年2月22日	県告第261号
	炬口(5)	洲本市		炬口	3.29	平18年3月17日	県告第305号
	下加茂	洲本市		下加茂一丁目、下加茂	1.20	平4年3月24日	県告第485号
	宇山	洲本市		宇山二丁目	2.65	(平2年2月13日) 平18年3月14日	(県告第235号) 県告第291号
	宇山(2)	洲本市		宇山二丁目	2.56	(平10年9月29日) 平15年2月25日	(県告第1396号) 県告第245号
	平安浦	洲本市		安乎町平安浦	0.87	平18年3月17日	県告第305号
	浜(1)	洲本市		安乎町平安浦	0.80	平31年2月26日	県告第158号
	物部(1)	洲本市		物部、物部一丁目	0.36	(平18年4月7日) 平24年1月20日	(県告第445号) 県告第51号
	物部(2)	洲本市		物部	0.41	(平18年4月7日) 平24年1月20日	(県告第445号) 県告第51号
	上物部	洲本市		上物部、上物部二丁目	0.09	平28年10月18日	県告第894号
	鮎原南谷I	洲本市		五色町鮎原南谷	0.63	平23年2月8日	県告第116号
	鮎原西	洲本市		五色町鮎原西 五色町鮎原南谷	0.59	平29年11月28日	県告第1017号
	沼島	南あわじ市		沼島	0.55	昭45年6月19日	県告第778号
	沼島(2)	南あわじ市		沼島	0.96	昭48年3月15日	県告第431号の2
	沼島(3)	南あわじ市		沼島	0.30	平3年2月26日	県告第299号
泊	南あわじ市		沼島	0.71	昭49年2月12日	県告第266号	
岡の坂	南あわじ市		沼島	0.75	昭49年2月12日	県告第266号	
奥小路	南あわじ市		沼島	0.24	(昭49年2月12日) 平4年3月24日	(県告第266号) 県告第486号	
小水の浦	南あわじ市		沼島	0.38	昭49年2月12日	県告第266号	
阿万塩屋	南あわじ市		阿万塩屋	2.51	(昭52年4月19日) 平1年2月25日	(県告第825号) 県告第259号	
灘仁頃	南あわじ市		灘仁頃	3.52	昭55年3月28日	県告第733号	
福良新道	南あわじ市		福良	0.61	(昭57年10月1日) 平26年11月11日	(県告第2265号) 県告第1003号	

関係事務所	区域名	所在地			面積 (ha)	指定年月日 ※()書きは改正前	告示番号 ※()書きは改正前
		郡市名	区町名	大字名			
洲	福良新道(2)	南あわじ市		福良	0.15	平26年11月11日	県告第1002号
	福良東1丁目	南あわじ市		福良、福良東1丁目	0.97	昭59年2月24日	県告第375号
	東本町	南あわじ市		福良	0.72	平24年3月9日	県告第300号
	西十軒家	南あわじ市		福良	0.81	平31年3月22日	県告第278号
	阿万東町	南あわじ市		阿万東町	1.68	(平4年3月24日) 平6年1月4日	(県告第485号) 県告第12号
	阿万東町(2)	南あわじ市		阿万東町	0.82	平6年2月22日	県告第261号
	阿万東町(3)	南あわじ市		阿万東町	0.79	平10年9月29日	県告第1396号
	阿万東町(4)	南あわじ市		阿万東町	0.27	令2年4月3日	県告第434号
	阿万西町	南あわじ市		阿万西町	0.67	平7年10月27日	県告第1481号
	阿万西町(2)	南あわじ市		阿万西町	0.45	平19年6月5日	県告第662号
	八幡西	南あわじ市		賀集八幡	0.44	平6年10月11日	県告第1447号
	津井	南あわじ市		津井	0.72	平4年3月24日	県告第485号
	阿那賀	南あわじ市		阿那賀	1.29	昭57年3月26日	県告第794号
	志知佐礼尾	南あわじ市		志知佐礼尾	0.82	平10年10月27日	県告第1541号
	福良岡ノ原	南あわじ市		福良	0.17	平19年2月13日	県告第154号
	福良本町	南あわじ市		福良	0.49	平19年10月16日	県告第1055号
	阿万吹上	南あわじ市		阿万吹上町	0.74	平19年10月16日	県告第1055号
	灘土生	南あわじ市		灘門美、灘土生、灘城方	2.01	平21年3月31日	県告第402号
	西本村	南あわじ市		津井	1.18	令2年10月9日	県告第1044号
	本	岩屋	淡路市		岩屋	1.96	(昭45年6月19日) (昭56年3月31日) 昭60年3月22日
岩屋(2)		淡路市		岩屋	0.50	平14年8月30日	県告第1100号
茶間		淡路市		岩屋	0.38	昭53年2月21日	県告第368号
田ノ代		淡路市		岩屋	1.04	昭53年2月21日	県告第368号
龍松		淡路市		岩屋	0.49	昭56年3月31日	県告第946号
砂連尾		淡路市		岩屋	0.58	昭60年3月22日	県告第464号
鵜崎		淡路市		岩屋	2.80	平18年11月28日	県告第1211号
高尾		淡路市		岩屋	0.57	平29年1月27日	県告第58号
岩屋長浜		淡路市		岩屋	0.80	昭52年4月19日	県告第825号
鵜崎(2)		淡路市		岩屋	0.22	令3年6月22日	県告第701号
富島		淡路市		机	0.34	(昭45年6月19日) 昭54年9月25日	(県告第778号) 県告第2302号
白子山		淡路市		室津	1.08	昭49年2月12日	県告第266号
育波恵ノ熊		淡路市		育波	0.32	昭54年3月9日	県告第524号
網城		淡路市		塩尾	1.59	昭47年2月12日	県告第192号
網城(2)		淡路市		塩尾	0.77	(平18年5月30日) 平18年11月17日	(県告第625号) 県告第1175号
田井		淡路市		志筑	0.46	平18年11月28日	県告第1210号
小計		69 か所			87.88		
計	1,115 か所			1,391.77			

第 19 表

要監視ため池  
(農林水産部所管)



## 要監視ため池

(箇所数)

所管農林(水産)振興事務所		令和4年度	令和5年度
神	戸	212	225
阪	神	308	308
加	東	129	122
	北	709	707
姫	路	198	201
光	都	248	221
豊	岡	13	13
朝	来	20	20
丹	波	117	107
洲	本	899	876
計		2853	2800

※「防災重点農業用ため池<sup>※1</sup>」のうち「要監視ため池」を対象とする。

※1「防災重点農業用ため池」：防災重点農業用ため池に係る防災工事等の推進に関する特別措置法（R2.10施行）第4条第1項の規定に基づき指定した防災重点農業用ため池のことをいう。

## 要監視ため池

### (定義)

「要監視ため池」とは、変状等により決壊リスクが高まった状態のもので、改修が必要であり、かつ日常的にため池の監視が必要となっているものをいう。

また「要監視ため池」の対象は、ため池工事特措法<sup>※</sup>に基づき指定した防災重点農業用ため池とする。

※「防災重点農業用ため池」：防災重点農業用ため池に係る防災工事等の推進に関する特別措置法(R2.10施行)第4条第1項の規定に基づき指定した防災重点農業用ため池のことをいう。

### (判定基準)

劣化状況及び豪雨耐性評価に関する定期点検の結果、次のア～サのいずれかに該当するもので、被害想定区域に住宅・公共施設等があり、改修が必要と認められるもの

#### 【堤体】

- ア 全体または部分的に流れがある、漏水が生じている場合
- イ 前法部において、築堤当時の想定断面から断面変形が進行している場合(断面変形率3%以上)
- ウ 前法部において、陥没・穴があり漏水またはパイピングを助長している場合
- エ 後法部において、はらみ出し・陥没・穴があり、湧水または漏水がある場合
- オ 堤頂部において、陥没・穴・ひび割れがある場合(漏水又はパイピングに起因しないものを除く)  
または前法浸食により堤頂幅が不足している場合
- カ 天端と満水位との差が0.5m未満の場合

#### 【洪水吐】

- キ コンクリート・石積構造において、ひび割れが全体に及んでいる、または破損により機能が著しく低下している場合
- ク 土水路構造において、破損箇所が多く洪水流による洗掘により全壊のおそれが高い場合
- ケ コンクリート等による永続的な堰上げがされており、余裕高が減少または消失している場合
- コ 現況の洪水吐能力が50年確率洪水流量以上100年確率洪水流量未満に相当する場合

#### 【取水施設】

- サ 施設として操作ができず、機能していない場合

### [参考]

#### 防災重点農業用ため池の要件

1号基準	浸水区域のうち当該ため池からの水平距離が100m未満の区域に住宅等が存すること
2号基準	貯水する容量が1,000m <sup>3</sup> 以上であり、かつ、浸水区域のうち当該ため池からの水平距離が500m未満の区域に住宅等が存すること
3号基準	貯水する容量が5,000m <sup>3</sup> 以上であり、かつ、浸水区域に住宅等が存すること
4号基準	当該ため池が警戒区域等(土砂警戒区域その他の急傾斜地の崩壊等が発生する区域)にあり、かつ、急傾斜地の崩壊等により当該ため池が決壊した場合に当該警戒区域等に存する住宅等の居住者または利用者に被害を及ぼすおそれがあると認められるもの



防災重点農業用ため池(要監視ため池)一

ため池防災支援システム番号	ため池の名称	所在地		ため池の諸元		
				堤高(m)	堤長(m)	総貯水量(千m3)
28100013	南新池	神戸市北区	山田町小河字平五郎19	3.7	25	1
28100016	愛宕池	神戸市北区	山田町原野字鹿ヶ谷10	5.4	100	15
28100017	シイダニ池	神戸市北区	山田町原野字猪谷山4	5.3	60	10
28100020	ズッケ池	神戸市北区	山田町原野天神12	7.0	33	6
28100021	金場池	神戸市北区	山田町中字金場6	3.1	67	8
28100023	水神池	神戸市北区	山田町福地字新池103	7.2	35	24
28100024	八田下池	神戸市北区	山田町中字八田20	5.3	58	4
28100025	八田上池	神戸市北区	山田町中字八田21	5.0	23	2
28100031	雫谷池	神戸市北区	山田町坂本字雫谷95	5.6	50	5
28100035	二の池	神戸市北区	山田町東下字エノコ谷1	9.6	58	40
28100046	カイキ谷池(柏木谷池)	神戸市北区	山田町東下柏木谷9	8.5	63	17
28100047	水口下池	神戸市北区	山田町西下字水口5	6.2	37	10
28100050	水口中池	神戸市北区	山田町西下字水口6	9.5	45	4
28100057	池の谷上池	神戸市北区	有野町有野宮ノ谷122-1	5.5	64	20
28100065	西谷下池	神戸市北区	八多町深谷西谷355-1	8.4	59	8
28100066	松岡池	神戸市北区	八多町深谷池の上313	3.4	77	14
28100071	奥谷池	神戸市北区	八多町附物字奥谷466	5.7	60	9
28100073	五丁上池	神戸市北区	八多町附物字五町1211	4.5	21	2
28100074	徳知垣池	神戸市北区	八多町附物後埋655	5.7	35	3
28100078	皿池	神戸市北区	八多町附物皿池24	4.1	105	11
28100079	手運池	神戸市北区	八多町附物字手運谷1358	4.0	19	8
28100081	狩俣池	神戸市北区	八多町附物字狩俣1153	3.9	46	14
28100083	下わらど池	神戸市北区	八多町附物字上わらど1340	2.4	70	15
28100102	瀨上池	神戸市北区	八多町西畑字瀨の脇226	6.9	75	11
28100104	新池	神戸市北区	八多町西畑字瀨の脇274-5	5.0	40	4
28100109	カシワ池	神戸市北区	八多町下小名田字宮ヶ谷572	4.0	37	2
28100110	中ノ池	神戸市北区	八多町下小名田字宮ヶ谷559	4.0	37	5
28100116	奥の谷下池	神戸市北区	八多町吉尾字下桐尾1000	3.1	40	3
28100117	奥ノ谷上池	神戸市北区	八多町吉尾字下桐尾1001	5.1	50	8
28100119	干ヶ谷池	神戸市北区	八多町吉尾字干ヶ谷1072	2.3	18	3
28100124	メグリ池	神戸市北区	八多町上小名田メグリ793	4.0	65	12
28100126	音谷池	神戸市北区	八多町上小名田字音谷1811	5.0	38	3
28100131	畑垣内池	神戸市北区	八多町上小名田字畑垣内1810	3.6	25	1
28100150	岡堂池	神戸市北区	長尾町宅原字岡堂1460	6.5	51	12
28100151	天神池	神戸市北区	長尾町宅原字天神923番	3.4	53	4
28100155	壺池	神戸市北区	長尾町上津字小屋ヶ谷2916	7.8	72	14
28100158	三尊谷池(下三尊谷池)	神戸市北区	長尾町上津中池2889	6.4	72	18
28100175	下地ヶ谷池	神戸市北区	赤松台1丁目7-2	8.3	87	11
28100176	原久池	神戸市北区	大沢町市原久谷156-5,166-2,206-2,1205	11.2	82	27
28100179	空の池	神戸市北区	大沢町市原青田辻1207	3.0	48	3
28100184	新池(上大沢)	神戸市北区	大沢町上大沢字岸ノ奥516	4.6	26	8
28100203	本谷池	神戸市北区	大沢町神付字上保池320	4.8	41	4
28100218	上矢名池	神戸市北区	大沢町日西原奥ヶ畑374	20.0	54	12
28100223	菅谷池	神戸市北区	大沢町日西原2881~2891	6.9	83	25
28100230	上中池	神戸市北区	大沢町藤字ナガ135-1	6.5	26	9
28100235	西谷池	神戸市北区	淡河町北僧尾字下切538	9.0	45	8
28100238	長池	神戸市北区	淡河町北僧尾字込山402	4.1	25	1
28100261	皿池	神戸市北区	淡河町淡河字大池1565	2.9	45	4
28100270	新池	神戸市北区	淡河町勝雄字空山726	5.2	37	10
28100271	サザ池	神戸市北区	淡河町勝雄001	5.7	170	49
28100279	保木谷池	神戸市北区	淡河町東畑字ムロジ120	6.0	63	31
28100283	奥の谷池	神戸市北区	淡河町東畑字築前79	5.0	34	14
28100290	中池	神戸市北区	淡河町木津尻谷487	8.0	25	14
28100291	重谷大池	神戸市北区	淡河町木津尻谷488	17.2	54	68
28100305	西谷池(北畑)	神戸市北区	淡河町北畑字穴ノ19	10.5	80	157
28100306	丈ヶ池	神戸市北区	淡河町北畑字笹ヶ谷601	10.0	88	51
28100316	川池	神戸市北区	淡河町神影字下垣938	5.3	30	8
28100323	新池(石峯寺新池)	神戸市北区	淡河町神影西の岡939	8.0	60	28
28100330	土辻大池	神戸市北区	淡河町神田字五味64	3.6	50	2
28100338	西の谷池	神戸市北区	淡河町神田字大町286-1	2.2	45	12
28100342	池の谷池	神戸市北区	淡河町野瀬字白銀字1059番	10.0	31	3
28100345	長池	神戸市北区	淡河町野瀬字粟島275番	3.0	80	2
28100346	皿池	神戸市北区	淡河町野瀬字山の谷1703	6.8	88	13
28100349	野瀬大池	神戸市北区	淡河町野瀬大池2163-1	12.6	130	88
28100351	野瀬池	神戸市北区	淡河町野瀬字白銀字976番	11.9	44	11
28100357	後垣下池	神戸市北区	八多町附物後埋672	1.9	30	2
28100359	三山池	神戸市北区	長尾町宅原字三山1149番	6.5	45	10
28100361	谷山大池	神戸市西区	伊川谷町布施畑谷山大池977-4,-10,-15	9.0	75	38
28100365	柏木谷大池	神戸市西区	伊川谷町布施畑柏木谷大池1094	6.5	57	38
28100367	なまづ池	神戸市西区	伊川谷町布施畑字731	6.7	25	4
28100378	前の谷池	神戸市西区	伊川谷町井吹字前ノ谷345-1	9.8	63	1
28100379	東室谷大池	神戸市西区	伊川谷町井吹字東室谷1113	7.0	43	5
28100380	東室谷川池	神戸市西区	伊川谷町井吹字東室谷1121	4.0	42	6
28100381	神谷下池	神戸市西区	伊川谷町前開字垣内1023	2.7	24	4
28100382	神谷上池	神戸市西区	伊川谷町前開字垣内1023	5.0	16	2
28100386	大口谷下池	神戸市西区	伊川谷町前開字室谷1381-1,1382-1,1382-3	6.6	32	19
28100391	植池	神戸市西区	伊川谷町別府井ヶ谷奥472-1	4.2	50	6
28100392	カゴ池	神戸市西区	伊川谷町別府字垣内1694	3.5	212	14
28100394	五番池	神戸市西区	玉津町水谷字青谷396	9.4	100	25
28100395	今池	神戸市西区	玉津町高津橋今池尻989-1	3.5	215	15
28100402	下の池	神戸市西区	玉津町高津橋字和井取原892	2.7	33	3
28100404	平池	神戸市西区	伊川谷町酒和1264番地	3.1	202	49
28100407	丸山池	神戸市西区	玉津町二ツ屋字青谷6	2.6	130	25
28100409	尻池	神戸市西区	押部谷町西盛字高ヶ原521	5.5	149	14
28100411	日吉谷池	神戸市西区	押部谷町西盛字上垣内569	7.5	107	36
28100421	善慶谷下池	神戸市西区	押部谷町高和1438	8.1	60	26
28100423	善慶谷上池	神戸市西区	押部谷町高和1439	5.0	30	14
28100433	天王池	神戸市西区	押部谷町和田字下古野681	4.1	36	1
28100435	ヒバノ池	神戸市西区	押部谷町和田字上古野642	6.5	54	1

ため池防災支援システム番号	ため池の名称	所在地		ため池の諸元		
				堤高(m)	堤長(m)	総貯水量(千m3)
281000441	古野池	神戸市西区	押部谷町和田字上古野643	7.0	180	25
281000453	上田井中池	神戸市西区	押部谷町細田字前田645	6.0	31	2
281000454	上田井口池	神戸市西区	押部谷町細田字前田646	4.0	28	1
281000455	常緑池	神戸市西区	押部谷町細田字前田848	3.7	150	11
281000461	三谷池	神戸市西区	押部谷町栄高和字堂東1402	6.7	100	30
281000471	小池	神戸市西区	押部谷町押部字吉谷722-10	8.0	67	19
281000475	皿池	神戸市西区	押部谷町押部字吉谷716-1	4.1	71	3
281000476	明神池	神戸市西区	押部谷町押部字吉谷718	4.1	83	16
281000478	東中池	神戸市西区	押部谷町押部字吉谷725	6.5	76	13
281000480	寺池	神戸市西区	押部谷町押部字上垣内703-1	2.1	41	1
281000498	ケゲ谷通池	神戸市西区	押部谷町木見字橋ヶ谷551-1	1.8	48	1
281000511	中が谷の池	神戸市西区	壙谷町寺谷字従弟谷730	4.2	95	3
281000513	松尾ヶ谷奥池	神戸市西区	壙谷町寺谷字松尾ヶ谷787	3.7	41	6
281000514	岩淵池	神戸市西区	壙谷町寺谷字上滝ヶ谷623	14.9	91	98
281000522	口池	神戸市西区	壙谷町寺谷字平地485-6	4.1	67	3
281000523	奥池	神戸市西区	壙谷町寺谷字平地485-3-2,-5	5.2	37	5
281000529	畑田池	神戸市西区	壙谷町友清字畑田東273	6.6	76	7
281000530	下畑田奥池	神戸市西区	壙谷町友清字畑田東279	6.5	30	1
281000531	寺池	神戸市西区	壙谷町福谷字城ヶ谷708-1	5.4	80	2
281000536	佃井大池	神戸市西区	壙谷町長谷字一ヶ谷95	8.9	100	13
281000537	新池(中池)	神戸市西区	壙谷町長谷字一ヶ谷96	5.4	69	10
281000538	乙の池	神戸市西区	壙谷町長谷字一ヶ谷97	5.6	60	10
281000540	小谷池	神戸市西区	壙谷町栃木字小谷1121	6.9	50	4
281000546	七番池	神戸市西区	壙谷町松本513-2,514-1	7.5	134	33
281000558	由池	神戸市西区	平野町印路字百姓谷475	7.4	44	4
281000559	大池	神戸市西区	平野町印路字大池谷678	9.7	87	44
281000570	回子池	神戸市西区	神出町古神字浦山223-3,-5	3.0	60	2
281000576	新ノ池(大沢上新池)	神戸市西区	神出町古神字辻道732	4.7	99	6
281000584	入道ヶ池(相生池)	神戸市西区	神出町小東野字入道鼻59	5.7	100	20
281000587	口池	神戸市西区	神出町東字奥ノ垣990	5.4	168	27
281000588	合之池	神戸市西区	神出町東字合之池607	6.2	713	138
281000590	小池	神戸市西区	神出町東字小池608	5.0	330	46
281000592	大池	神戸市西区	神出町東字大池609	6.9	645	220
281000601	和合成池	神戸市西区	神出町田井字三ツ葉松627-1	2.5	287	15
281000602	釜池	神戸市西区	神出町田井字寺垣内409,410,605	4.4	344	14
281000608	2号池	神戸市西区	神出町宝勢914-2,岩岡町岩岡3他10筆	5.3	450	60
281000609	豊年池	神戸市西区	神出町宝勢1488番地他15筆	4.0	340	41
281000611	豊年新池	神戸市西区	神出町宝勢1507番地2	4.6	200	12
281000614	小出上池	神戸市西区	神出町宝勢字水出下416-1	4.8	241	42
281000621	笠松池	神戸市西区	神出町広谷字北岡4-18,623-99	6.2	67	18
281000625	上池	神戸市西区	神出町広谷字赤坂1100	2.2	100	5
281000636	4号池	神戸市西区	岩岡町岩岡181-3他13筆	6.0	352	43
281000643	天狗池	神戸市西区	岩岡町岩岡2531	5.0	620	77
281000654	南新池	神戸市西区	岩岡町野中内山192-1他44筆	5.7	520	62
281000656	野中大池	神戸市西区	岩岡町野中中字筋823-1	3.9	670	120
281000663	手中池	神戸市西区	神出町紫合531-20	5.0	1190	173
281000667	獅子ヶ池	神戸市須磨区	妙法寺字池ノ尻1288	1.9	170	22
281000668	野路池	神戸市須磨区	妙法寺字野路山1051-2	5.2	21	1
281000698	谷子池	神戸市垂水区	名谷町1938-1	4.8	30	1
281000700	井之谷大池	神戸市垂水区	下畑町1908	4.8	25	1
281000702	ひょうたん池	神戸市垂水区	塩屋町南谷860番	6.3	32	5
281000712	奥の谷池	神戸市北区	山田町上谷上字宮開地64	4.3	19	1
281000713	ハタバタ池	神戸市北区	山田町下谷上字芝床ノ上28	6.2	33	9
281000716	墓の下池	神戸市北区	山田町上谷上字畑開地25	2.4	22	1
281000717	植芝池	神戸市北区	山田町上谷上字上ノ山42	4.5	35	1
281000718	山池	神戸市北区	山田町上谷上字登り尾10	4.5	20	1
281000721	前田池	神戸市北区	山田町上谷上字木戸上27	2.2	19	1
281000722	奥谷池	神戸市北区	山田町下谷上奥谷1	5.9	27	9
281000723	うなぎのて池	神戸市北区	山田町下谷上字田代1	5.3	41	43
281000724	寺ノ上池	神戸市北区	山田町原野寺ノ上2	2.4	20	1
281000725	茂村谷池	神戸市北区	山田町原野字西脇山18-3	4.0	31	1
281000736	東本池	神戸市北区	有野町唐櫃1727	2.4	27	1
281000737	上池	神戸市北区	有野町唐櫃1744	2.4	20	1
281000738	東本池	神戸市北区	有野町唐櫃字東本1713番1	2.4	41	1
281000739	畑垣池	神戸市北区	有野町唐櫃2333	1.1	17	1
281000741	平山池	神戸市北区	八多町附物1170	2.5	18	1
281000748	宮の下西池	神戸市北区	八多町屏風馬場垣内560	2.8	92	2
281000749	西畑257池	神戸市北区	八多町西畑257	1.0	35	1
281000750	ハス池	神戸市北区	八多町西畑247-1	3.1	42	2
281000751	本岡池	神戸市北区	八多町中638,639	2.7	20	1
281000752	仲池	神戸市北区	八多町吉尾126	2.2	17	1
281000754	奥出池	神戸市北区	八多町吉尾624	2.4	40	1
281000756	土ノ池	神戸市北区	八多町吉尾川添598	2.9	23	2
281000758	林池	神戸市北区	八多町上小名田2375	1.7	40	1
281000760	塩田246池	神戸市北区	道場町塩田246	5.9	35	2
281000761	鍛冶谷池	神戸市北区	道場町塩田881	4.5	31	4
281000762	西垣池	神戸市北区	道場町塩田885	2.8	39	1
281000764	南所池	神戸市北区	道場町塩田字鍛冶屋谷882	4.4	30	3
281000765	西ノ池	神戸市北区	道場町生野字池ノ下42番	2.2	45	1
281000766	四軒茶屋2番池	神戸市北区	長尾町宅原1875	3.8	44	3
281000768	炭焼池	神戸市北区	長尾町宅原字炭焼439-1	2.0	65	1
281000771	中池	神戸市北区	長尾町上津2324-1,2325-6,2326-1	3.3	18	1
281000773	下池	神戸市北区	長尾町上津3494	2.6	20	1
281000774	上池	神戸市北区	長尾町上津3497-1	3.2	18	1
281000779	下鍛冶屋垣内池	神戸市北区	長尾町上津2767	3.8	43	4
281000782	東の山の下池	神戸市北区	大沢町市原1204	2.2	59	1
281000784	まんぼう池	神戸市北区	大沢町市原1094	5.4	41	6
281000786	岡池	神戸市北区	大沢町上大沢1522	2.9	22	1
281000790	廣通上池	神戸市北区	大沢町神付廣通126	2.4	17	1
281000792	上池	神戸市北区	大沢町中大沢922	2.1	40	1

ため池防災支援システム番号	ため池の名称	所在地		ため池の諸元		
				堤高(m)	堤長(m)	総貯水量(千m3)
281000793	廻池	神戸市北区	大沢町日西原479	2.3	43	1
281000796	上泉ヶ谷池	神戸市北区	大沢町日西原字大谷445	6.1	93	15
281000797	下泉ヶ谷池	神戸市北区	大沢町日西原字泉ヶ谷517	2.9	44	1
281000799	中垣池	神戸市北区	大沢町藤194	2.7	55	2
281000800	宮池	神戸市北区	大沢町日西原2410	4.3	39	3
281000801	井戸池	神戸市北区	淡河町北僧尾519-3	3.8	39	3
281000803	お池	神戸市北区	淡河町南僧尾字鶴間2289	4.0	56	5
281000805	正神池	神戸市北区	淡河町南僧尾上ノ沢1084	3.5	47	2
281000806	津本上池	神戸市北区	淡河町南僧尾1327	3.7	69	6
281000810	福池	神戸市北区	淡河町勝雄1054	3.9	55	3
281000813	射場池	神戸市北区	淡河町萩原1199	8.0	17	1
281000814	北野池	神戸市北区	淡河町萩原1227-12	2.9	33	1
281000816	ほて池	神戸市北区	淡河町北畑上の沢74	2.4	33	1
281000817	びり池	神戸市北区	淡河町北畑197	2.9	31	1
281000819	石野池	神戸市北区	淡河町神影157-1	2.3	15	1
281000825	井本池	神戸市北区	淡河町神田1096	2.7	36	1
281000828	獅子追池	神戸市北区	淡河町神田392	4.6	36	3
281000830	城谷池	神戸市北区	淡河町神田324-1	3.3	52	4
281000963	四軒茶屋池	神戸市北区	長尾町宅原1877	8.5	35	1
281001177	關内寺西池	神戸市西区	伊川谷町布施畑624	1.2	18	1
281001179	北谷ヶ谷池	神戸市西区	伊川谷町布施畑573	3.4	39	1
281001180	中畑大池	神戸市西区	伊川谷町布施畑807	6.8	43	4
281001181	ナガ池	神戸市西区	伊川谷町布施畑808	2.8	71	2
281001184	下宮池	神戸市西区	伊川谷町上脇1004	4.1	56	5
281001191	丹田池	神戸市西区	伊川谷町前開2057	2.7	60	1
281001193	奥ノ池	神戸市西区	伊川谷町前開726-1	1.5	68	7
281001194	谷池	神戸市西区	伊川谷町有瀬字池林679-1他	1.0	50	6
281001195	下庄ノ池	神戸市西区	長畑町335	5.2	70	10
281001196	大道池	神戸市西区	押部谷町西盛字高ヶ原527-1	3.8	38	2
281001200	新池	神戸市西区	壻谷町友清315	3.9	22	1
281001201	畑田新池	神戸市西区	壻谷町友清369	3.5	24	2
281001204	諏訪池	神戸市西区	壻谷町長谷字流谷77	5.0	54	3
281001206	佃井南池	神戸市西区	壻谷町長谷186	4.9	24	3
281001207	横山池	神戸市西区	壻谷町栃木2	4.8	21	2
281001210	びわの谷池	神戸市西区	壻谷町栃木16	5.9	40	3
281001212	東山下池	神戸市西区	壻谷町菅野126	2.9	39	1
281001213	北山新池	神戸市西区	壻谷町菅野684	5.6	206	32
281001217	皿池	神戸市西区	平野町大野字居屋敷139-1	2.8	34	24
281001219	大道池(下池)	神戸市西区	神出町宝勢字大道池尻1024	4.8	277	17
281001221	上宮池	神戸市西区	伊川谷町上脇1003	2.7	44	3
281001231	新池	神戸市西区	伊川谷町前開2059	7.3	22	1
281001282	畑田奥池	神戸市西区	壻谷町友清380-1	3.2	22	2
281001309	西の池の上池	神戸市北区	山田町原野字木戸口6	4.2	17	1
281001318	塩田894池	神戸市北区	道場町塩田894	3.4	22	1
281001319	上池	神戸市北区	淡河町北僧尾520	2.8	15	1
281001320	下浦池	神戸市北区	大沢町藤654	3.1	10	1
282010003	玉手池	姫路市	町坪字山田10	4.2	401	70
282010005	蛤池	姫路市	西今宿七丁目214-1	4.1	220	14
282010009	唐立池	姫路市	御立北字唐立943	4.4	50	3
282010013	東山池	姫路市	辻井九丁目319-1	3.6	48	2
282010016	中池	姫路市	御立東二丁目878-1	3.0	160	14
282010020	摺鉢池	姫路市	上大野四丁目499	4.0	60	5
282010026	山田池	姫路市	白国五丁目642	5.0	60	5
282010030	中池	姫路市	豊富町豊富字中池3927	11.1	107	107
282010031	奥池	姫路市	豊富町豊富字奥池3926	8.0	68	36
282010035	クツ池	姫路市	豊富町豊富3793	3.5	130	3
282010038	袋谷下池	姫路市	豊富町御蔭2695-1	8.5	160	23
282010044	新池	姫路市	豊富町神谷185	5.0	143	9
282010045	五明池	姫路市	豊富町神谷2996	5.0	100	5
282010047	隠谷上池	姫路市	豊富町神谷2982	9.0	60	8
282010050	ソ夕池	姫路市	豊富町神谷3039	5.0	150	16
282010061	油池	姫路市	船津町御立1965	2.7	60	4
282010064	焼野池	姫路市	船津町5222	5.4	410	42
282010068	新池	姫路市	山田町牧野291	5.2	275	23
282010069	狩又池	姫路市	山田町牧野698	5.5	100	13
282010075	垣内池	姫路市	山田町牧野79	2.5	140	3
282010086	法華堂池	姫路市	山田町北山田184	3.2	142	14
282010091	円満寺池	姫路市	山田町多田字浄市庵135	3.5	45	2
282010093	奥池	姫路市	山田町多田字ハサコ274	3.4	28	1
282010100	樅ノ木下池	姫路市	飾東町小原字樅ノ木332	5.0	95	5
282010114	南谷下池	姫路市	飾東町大釜字南谷648	5.0	130	15
282010117	松ヶ池	姫路市	飾東町大釜字益田388-1	4.0	57	4
282010118	清住新池	姫路市	飾東町清住字小間砂1	7.4	126	13
282010132	皿池	姫路市	飾東町豊国坂口509-1	6.0	140	11
282010133	中池	姫路市	飾東町豊国字西畑447-1	4.4	150	4
282010134	早稲田上池	姫路市	飾東町豊国1040	6.0	115	17
282010136	大谷池	姫路市	飾東町塩崎字谷筋128	8.8	220	100
282010138	西代池	姫路市	飾東町塩崎上西大981	5.2	225	15
282010148	一ツ池	姫路市	四郷町東阿保字東山新田453	3.0	70	6
282010153	二字淵池	姫路市	別所町佐土新740-1	3.2	214	10
282010166	大池	姫路市	東山字乙北田675	6.0	135	9
282010172	島池	姫路市	奥山字奥谷539	4.2	72	2
282010173	高町池	姫路市	苔編字四ツ池一番地	4.8	110	30
282010177	西池	姫路市	書写67	4.3	112	4
282010181	桜池	姫路市	書写2911-1	4.7	135	20
282010190	飾西長池	姫路市	飾西748	5.0	120	25
282010196	峯相新池	姫路市	石倉字峯相東961-1	5.5	74	5
282010198	新池	姫路市	西脇字留山1608.1607	5.5	77	14
282010204	下池	姫路市	相野684	2.2	60	1
282010209	殿清水池	姫路市	太市中字谷田921-1	2.5	60	4

ため池防災支援システム番号	ため池の名称	所在地	ため池の諸元		
			堤高(m)	堤長(m)	総貯水量(千m3)
282010211	向山池	姫路市 太市中字向山881	4.5	110	6
282010215	西ノ池	姫路市 西脇字西川原1499	3.8	70	1
282010223	赤塚上池	姫路市 林田町大堤字赤塚317-4	4.0	40	1
282010224	赤塚中池	姫路市 林田町大堤字赤塚340	2.0	25	1
282010225	赤塚下池	姫路市 林田町大堤赤塚339	1.5	30	1
282010226	裏ヶ谷池	姫路市 林田町大堤字裏ヶ谷631	3.5	36	1
282010228	西谷下池	姫路市 林田町大堤字西谷419	2.4	18	1
282010229	宮ヶ谷池	姫路市 林田町大堤字宮ヶ谷池688	4.0	100	4
282010235	追谷上池	姫路市 林田町上伊勢285	5.0	50	4
282010238	大門上池	姫路市 林田町上伊勢1130-3	5.5	87	6
282010240	井ノ野上池	姫路市 林田町上伊勢1139-3	4.0	70	4
282010244	新池下池	姫路市 林田町下伊勢宇峰相	7.0	109	9
282010245	堂ヶ谷池	姫路市 林田町下伊勢宇堂ヶ谷	11.8	61	2
282010257	葛城上池	姫路市 林田町奥佐見687	5.0	65	4
282010266	裏池	姫路市 林田町林谷79	4.7	284	22
282010269	奥池	姫路市 林田町林谷238	5.2	87	7
282010273	イヤガ谷池	姫路市 大塩町字イヤガ池998	3.5	171	8
282010275	大池	姫路市 大塩町字池ノ上851-1	2.0	68	8
282010276	奥谷池	姫路市 的形町の形2479	6.5	94	8
282010279	菖蒲谷池	姫路市 的形町の形2711	3.0	90	2
282010280	下坂池	姫路市 的形町の形2912	4.3	74	4
282010291	谷池	姫路市 夢前町古知之庄字上岡845	3.0	39	3
282010295	二ツ池上池	姫路市 夢前町古知之庄字山田798	5.2	60	14
282010298	大追池	姫路市 夢前町高長字大追533	3.8	26	3
282010303	本條新池	姫路市 夢前町前之庄2384	5.0	170	11
282010325	北清水右池	姫路市 夢前町寺字北清水1565	3.6	53	4
282010326	北清水左池	姫路市 夢前町寺字北清水1562	4.4	53	4
282010327	北清水左池上池	姫路市 夢前町寺字北清水1563	3.1	30	2
282010333	オコ谷池	姫路市 夢前町寺872	7.6	66	21
282010337	油押大池	姫路市 夢前町菅生淵字池ノ内1384	6.4	202	27
282010340	(菅生第4)新池	姫路市 夢前町菅生淵字新池1949	5.8	73	31
282010343	白原口下池	姫路市 夢前町塚本字白原口104	5.5	60	4
282010346	山田下池	姫路市 夢前町護持字山田613	3.5	36	4
282010347	奥山池	姫路市 夢前町芦田字奥山405	9.5	53	27
282010348	新池	姫路市 夢前町芦田字大谷口300-1	4.1	26	6
282010351	口池	姫路市 香寺町久畑128	4.4	22	1
282010352	北谷池	姫路市 香寺町久畑329	5.0	59	3
282010353	池ノ谷池	姫路市 香寺町久畑478	4.2	30	1
282010354	才加大池	姫路市 香寺町中村842	2.4	34	16
282010363	宮ノ前池	姫路市 香寺町恒屋809	3.7	73	7
282010367	郷原口池	姫路市 香寺町恒屋字郷原1196	5.5	30	3
282010369	郷原新池	姫路市 香寺町恒屋	8.0	37	6
282010370	大谷池	姫路市 香寺町恒屋2211	4.8	25	2
282010371	荒木池	姫路市 香寺町恒屋600	4.0	49	2
282010378	大島池	姫路市 香寺町恒屋314	5.5	43	6
282010384	摺鉢池	姫路市 香寺町土師字追谷584	3.4	26	1
282010386	中の池	姫路市 香寺町土師字追谷553	1.8	88	4
282010388	別所池	姫路市 香寺町土師字別所534	5.1	53	11
282010389	新池	姫路市 香寺町土師字別所525	2.7	67	2
282010394	漢部池	姫路市 香寺町漢部字漢部谷224	3.2	72	4
282010395	栃羽中の池	姫路市 香寺町漢部字栃羽山24	4.1	61	8
282010397	須茂谷池	姫路市 香寺町漢部字須茂谷77	4.6	130	19
282010401	西池	姫路市 香寺町行重村西	6.0	200	19
282010408	籠谷池	姫路市 香寺町矢田部390	5.0	33	3
282010409	坊ノ奥池	姫路市 香寺町矢田部148	12.0	55	28
282010414	大畑池	姫路市 香寺町相坂	8.4	91	26
282010420	隠谷下池	姫路市 香寺町田野888	6.5	90	10
282010421	隠谷上池	姫路市 香寺町田野889	6.5	90	10
282010423	練金上池	姫路市 香寺町田野1083	5.0	20	1
282010424	練金下池	姫路市 香寺町田野1084	5.6	36	4
282010434	ホウガ谷池	姫路市 安富町安志字セロ	4.5	48	6
282010449	内池	姫路市 新在家本町	2.5	17	2
282010450	ししわけ池	姫路市 西新在家	4.4	72	3
282010456	大日池	姫路市 的形町の形	5.0	62	2
282010458	麓新池	姫路市 的形町の形2428-2	2.2	104	4
282010466	下坂池	姫路市 八家	2.6	35	2
282010467	後家曾池上池	姫路市 船津町中野字後家曾5260	2.1	34	1
282010472	姫-2177	姫路市 林田町八幡池尻634	4.9	42	1
282010473	高見新池	姫路市 林田町奥佐見形見579	1.6	42	2
282010474	薬師下池	姫路市 林田町上伊勢字薬師1130-6	2.9	57	1
282010506	亀池	姫路市 的形町の形914	2.0	25	1
282010745	姫-2029	姫路市 夢前町菅生淵	2.8	42	1
282010748	蔵池	姫路市 夢前町菅生淵1180-40	4.8	24	1
282010749	保智池	姫路市 夢前町菅生淵399	2.2	45	1
282010823	塩田前池	姫路市 香寺町相坂294-1	2.7	65	1
282010906	高良谷池	姫路市 安富町安志高良谷398番地	7.5	61	8
282030003	林谷池	明石市 和坂1丁目963	4.2	130	26
282030014	新池	明石市 大久保町大窪字大谷2598-1	6.2	400	37
282030015	片瀬池	明石市 大久保町大窪字大谷2609-9	4.6	293	79
282030021	寺池	明石市 大久保町松陰新田字屋敷裏665	5.2	164	9
282030030	大池	明石市 大久保町松陰字大池337-1	6.0	268	36
282030033	皿池	明石市 大久保町西脇字新池谷719-1	3.7	120	26
282030036	真池	明石市 大久保町谷八木字奥北野1189-1	1.4	163	6
282030044	上池	明石市 大久保町西脇字原田682-1	2.1	560	12
282030046	切池	明石市 大久保町西脇字東原1	2.3	190	55
282030055	新池	明石市 魚住町金ヶ崎字砂池谷1600	5.6	156	42
282030056	大道池	明石市 魚住町金ヶ崎字大三味1645	3.3	130	40
282030058	古前中池	明石市 魚住町長坂寺字横山739	3.5	97	10
282030063	烏池	明石市 魚住町清水字烏池ノ下2275-1.-6	2.4	600	30
282030064	寺山池	明石市 魚住町清水字寺山2731	3.4	372	17

ため池防災支援システム番号	ため池の名称	所在地		ため池の諸元		
				堤高(m)	堤長(m)	総貯水量(千m3)
282030068	明神池	明石市	魚住町清水字明神下2597-1	2.6	577	20
282030071	新池	明石市	魚住町清水字立合池/下633-1.634	5.4	447	70
282030080	安政池	明石市	魚住町西岡字成/方谷2188-1	5.8	67	11
282030081	稗沢池	明石市	二見町福里字上所668.669-1	2.5	268	14
282030085	湯ノ池	明石市	二見町東二見字池/上630-2	1.8	32	2
282030086	鴻池	明石市	二見町東二見字池/上631-1.-6	3.5	130	7
282030088	今池	明石市	二見町西二見字小池の北383-1.-28	3.8	255	51
282030091	平池	明石市	魚住町西岡字平池/上603-1	3.6	260	6
282030094	山神戸池	明石市	大久保町西脇字山/神戸770-1	3.2	30	1
282030096	古前上池	明石市	魚住町長坂寺字往還端1133	2.0	42	1
282030098	新池	明石市	魚住町清水字龍ヶ池下2625	3.1	416	16
282030099	西谷下池	明石市	魚住町錦が丘2丁目15	5.9	77	17
282040001	瓢箪池	西宮市	山口町名来字上平尻1022-1外	3.1	45	5
282040003	立場池(金仙寺中ノ池)	西宮市	山口町金仙寺2丁目1029	3.5	32	4
282040009	山池	西宮市	仁川百合野町58-1地先	12.3	44	5
282040026	青池(菱本池)	西宮市	塩瀬町名塩字上二軒谷垣内482	3.8	44	2
282040028	中南畑池(松本池)	西宮市	塩瀬町名塩字中南畑179	4.6	19	1
282040029	下南畑池(三池)	西宮市	名塩東久保218	3.4	7	1
282040030	神呪池	西宮市	甲山町22	5.1	36	1
282040031	宮ノ谷下池(仁印池)	西宮市	塩瀬町名塩字宮ノ谷3083	2.4	37	1
282050001	山ノ神池	洲本市	中川原町厚浜245	13.2	46	12
282050002	藤谷下池	洲本市	安乎町平安浦南984	6.2	68	12
282050004	杭田池	洲本市	中川原町厚浜634	5.9	70	16
282050007	大谷池	洲本市	中川原町厚浜260-2	6.5	87	13
282050010	石ヶ尾池	洲本市	中川原町厚浜256	7.7	47	4
282050011	竹鼻池	洲本市	中川原町厚浜941	6.6	55	21
282050012	中山下池	洲本市	中川原町厚浜中尾下925	2.7	56	1
282050013	土根谷池	洲本市	中川原町厚浜410	11.8	77	5
282050020	奥池	洲本市	中川原町中川原497	11.6	56	16
282050022	下池	洲本市	中川原町中川原杉尾1182	3.1	45	4
282050024	水喰池	洲本市	中川原町中川原1576	6.7	50	30
282050025	名切池	洲本市	中川原町中川原487	9.6	66	4
282050027	隅谷池(隅ヶ谷池)	洲本市	中川原町中川原1117	3.3	48	14
282050029	天王池	洲本市	中川原町三木田853-1	7.9	60	7
282050030	高山池	洲本市	中川原町三木田高山	2.8	20	1
282050033	飯又池	洲本市	中川原町三木田飯又978	3.6	48	2
282050034	西ノ下池	洲本市	中川原町三木田385	8.5	55	10
282050038	蟹田池	洲本市	中川原町三木田藤木1182	4.5	40	4
282050042	新池	洲本市	中川原町安坂949	6.6	66	15
282050045	土橋池	洲本市	中川原町安坂299	4.1	65	16
282050046	藤木新池	洲本市	中川原町三木田藤木1172	4.6	25	2
282050047	片山池	洲本市	中川原町三木田915	6.3	65	10
282050049	古池	洲本市	中川原町安坂古池	4.9	43	2
282050050	菖蒲谷池	洲本市	中川原町安坂菖蒲谷1046-2	5.3	50	7
282050052	後藤池	洲本市	中川原町市原字後藤203番1	6.6	39	8
282050062	金坂池	洲本市	中川原町二ツ石880	7.3	95	42
282050063	流田池	洲本市	中川原町中川原303	4.6	83	18
282050069	砂池上	洲本市	宇山571	3.5	52	10
282050070	砂池中	洲本市	宇山463	8.4	103	21
282050073	水壺池	洲本市	下加茂水壺293	4.0	30	2
282050081	三谷下池	洲本市	桑間219	3.4	66	5
282050082	尾上尻池(尻池)	洲本市	下内膳1015	9.5	97	15
282050083	菰池	洲本市	上加茂386	3.7	116	17
282050086	露原池	洲本市	上内膳野良田1790	5.4	29	1
282050090	滝池(滝谷池)	洲本市	下内膳1428	14.8	68	14
282050093	砂池	洲本市	下内膳1426	5.0	60	5
282050097	西岡池	洲本市	上内膳松尾	3.7	44	1
282050103	水ヶ谷池	洲本市	上内膳1659	9.2	31	2
282050106	夫婦池	洲本市	物部池山342	3.0	58	3
282050112	砂池	洲本市	小路谷681	7.8	63	23
282050113	川池(下)	洲本市	小路谷口無谷下338	4.3	34	5
282050115	喜平谷下池	洲本市	小路谷163	5.4	54	10
282050119	宮谷池	洲本市	千草丙465-2	19.9	47	23
282050121	みずつぼ下池	洲本市	津田39	8.5	22	1
282050124	前野池	洲本市	由良町内田土生753	4.3	34	2
282050128	細波田池下	洲本市	池内1159	2.7	73	4
282050134	菖蒲川池	洲本市	池田226	4.8	146	8
282050135	土手ヶ谷新池	洲本市	池田76	8.2	198	16
282050136	血池	洲本市	宇山564	7.7	94	36
282050137	大谷下池(金屋大谷池)	洲本市	金屋1386	7.3	52	21
282050138	庄ヶ原池	洲本市	金屋870	3.4	41	10
282050142	深池(大谷深池)	洲本市	金屋1394	9.0	85	47
282050143	濁池	洲本市	大野1656-7	6.2	56	27
282050145	笹ヶ谷池	洲本市	津田笹ヶ谷933	2.9	21	4
282050148	夫婦上池	洲本市	上物部889	5.3	70	4
282050151	兵庫池	洲本市	小路谷1220	10.9	35	7
282050152	増ヶ池	洲本市	小路谷898	5.3	116	39
282050153	市戸池	洲本市	宇原1710	8.0	110	26
282050156	イヤン谷池	洲本市	宇原128	5.0	71	31
282050161	於才池	洲本市	納1326	5.5	96	3
282050162	岡谷池	洲本市	納1052	4.1	94	16
282050164	鴨根池	洲本市	納1051	4.8	88	14
282050167	三谷下池	洲本市	納1443	5.4	108	20
282050170	殿谷上池	洲本市	安乎町平安浦1761	5.9	36	2
282050171	千木池	洲本市	安乎町平安浦1605	9.3	96	36
282050172	小川谷中池(大池)	洲本市	安乎町平安浦南867	12.9	56	26
282050173	大森谷上池	洲本市	上内膳1107	3.0	50	4
282050174	蓮池	洲本市	安乎町北谷780	5.1	88	15
282050176	殿谷下池	洲本市	安乎町平安浦1767	8.8	65	12
282050177	藤谷上池	洲本市	安乎町平安浦南1297	12.2	49	13

ため池防災支援システム番号	ため池の名称	所在地		ため池の諸元		
				堤高(m)	堤長(m)	総貯水量(千m3)
282050185	末久池	洲本市	安乎町中田794-2	3.7	45	2
282050186	血池	洲本市	五色町上塚1191	5.5	100	18
282050190	車木下池	洲本市	安乎町古宮846	5.6	20	2
282050191	車木上池	洲本市	安乎町古宮847	10.7	61	4
282050197	小坂池(高坂池)	洲本市	安乎町古宮255	10.1	55	6
282050198	野田谷下池	洲本市	安乎町中田396	5.8	38	5
282050200	菰池	洲本市	安乎町北谷545	4.8	55	18
282050201	荒神池	洲本市	安乎町北谷191	3.6	32	2
282050202	川池	洲本市	安乎町北谷108	4.7	40	3
282050203	女郎池	洲本市	安乎町北谷821	2.1	38	1
282050205	目釜池	洲本市	安乎町北谷1024	6.3	90	35
282050206	林池	洲本市	安乎町北谷165	2.6	60	2
282050211	大平池	洲本市	安乎町山田原97	4.6	44	3
282050212	仲池	洲本市	安乎町山田原489	7.1	35	2
282050216	皿池	洲本市	安乎町宮野原981	10.4	55	30
282050218	霞池	洲本市	安乎町宮野原	1.9	80	10
282050220	上池	洲本市	小路谷青池945	5.2	34	3
282050221	地田池	洲本市	五色町上塚947-1	5.0	71	28
282050222	松林池	洲本市	五色町上塚1290	6.5	72	22
282050224	新池	洲本市	五色町都志米山1295	6.0	21	5
282050226	鳴池	洲本市	五色町都志米山138	10.0	65	44
282050229	古新池	洲本市	五色町都志米山361	8.0	40	5
282050232	竹鼻新池	洲本市	中川原町厚浜848	7.0	39	11
282050236	節田池	洲本市	五色町都志米山小谷791	5.5	32	4
282050238	女子母上池	洲本市	五色町都志米山1126	4.0	52	4
282050240	幣田池	洲本市	五色町都志米山167	5.0	45	1
282050242	小川谷上池	洲本市	安乎町平安浦南1336	4.9	54	10
282050249	中の池	洲本市	五色町都志大宮	7.0	54	19
282050252	マス池	洲本市	五色町都志本村1346	5.0	44	6
282050254	長の浦下池	洲本市	五色町都志大日283	5.5	84	42
282050255	箱木谷下池	洲本市	五色町上塚1226	5.0	39	2
282050256	あい止池上	洲本市	五色町上塚1551	4.0	201	1
282050257	西谷池	洲本市	五色町上塚725	3.2	26	3
282050258	玉田下池	洲本市	五色町都志大日415	7.0	67	7
282050261	上池	洲本市	五色町鮎原中色107	4.0	31	2
282050264	新池	洲本市	五色町鮎原中色105	7.0	44	44
282050265	平池	洲本市	五色町鮎原吉田1095	4.0	37	15
282050266	そが谷池	洲本市	五色町鮎原吉田1046	5.0	36	2
282050267	畑倉池	洲本市	五色町鮎原中色138	5.0	43	10
282050268	長谷下池	洲本市	五色町鮎原中色433	6.0	29	7
282050271	長谷上池	洲本市	五色町鮎原中色395	5.0	31	5
282050272	奥内池	洲本市	五色町鮎原吉田1041	5.0	35	4
282050273	中谷池	洲本市	五色町鮎原上902	5.0	33	1
282050274	山神池	洲本市	五色町鮎原上903	7.0	59	15
282050275	王寺池	洲本市	五色町鮎原上797	6.0	37	10
282050276	下田池	洲本市	五色町鮎原小山田	2.8	41	3
282050277	与町田池	洲本市	五色町鮎原小山田927	3.4	57	7
282050278	十歩池	洲本市	五色町鮎原小山田971	2.8	35	3
282050280	松ノ下池下	洲本市	五色町鮎原宇谷210	6.0	55	5
282050281	松ノ下池中	洲本市	五色町鮎原宇谷212	6.0	46	4
282050282	背の池	洲本市	五色町鮎原宇谷118	5.0	61	4
282050283	深池	洲本市	五色町鮎原宇谷111	4.0	36	2
282050286	大池	洲本市	五色町鮎原宇谷109	6.0	97	22
282050291	常仙房池	洲本市	五色町鮎原宇谷520	4.6	49	10
282050295	倉谷池	洲本市	五色町鮎原栢野346	2.3	20	1
282050296	高橋下池	洲本市	五色町鮎原小山田863	6.0	59	16
282050297	新道池	洲本市	五色町鮎原宇谷100	4.0	36	1
282050298	近池	洲本市	五色町鮎原宇谷267	5.5	55	4
282050300	菱池	洲本市	五色町鮎原宇谷224	5.0	33	2
282050301	中畑倉池	洲本市	五色町鮎原小山田964	3.3	39	2
282050302	九十歩池	洲本市	五色町鮎原宇谷730	6.0	36	10
282050303	皿池下	洲本市	五色町鮎原宇谷170	8.0	59	5
282050305	松ノ下池上	洲本市	五色町鮎原宇谷192	5.0	43	3
282050307	皿池中	洲本市	五色町鮎原宇谷169	7.0	45	3
282050308	堂原下池	洲本市	五色町鮎原宇谷806	4.0	30	1
282050309	山田上池	洲本市	五色町鮎原宇谷150	5.0	32	2
282050310	山田下池	洲本市	五色町鮎原宇谷151	5.0	44	3
282050311	東畑上池	洲本市	五色町鮎原栢野288	7.0	53	3
282050312	皿池上	洲本市	五色町鮎原宇谷168	4.0	35	2
282050314	細谷池(ウ)	洲本市	五色町鮎原宇谷790	5.0	57	1
282050316	菅谷池	洲本市	五色町広石上717	5.0	56	22
282050317	下池	洲本市	五色町鮎原栢野310	7.0	49	6
282050318	倉谷池(下)	洲本市	五色町鮎原宇谷128	3.3	28	1
282050320	倉谷池(上)	洲本市	五色町鮎原宇谷128	4.5	28	1
282050321	金田池	洲本市	五色町鮎原栢野363	4.0	16	1
282050324	長谷池上池	洲本市	五色町鮎原小山田480	5.0	34	7
282050335	間屋池	洲本市	五色町鮎原三野畑東谷269	2.8	41	3
282050338	上池	洲本市	五色町鮎原田畑273	6.0	70	16
282050339	鳴池(菱池)	洲本市	五色町鮎原田畑736-1	6.0	26	3
282050343	笹山池	洲本市	五色町鮎原中色笹山1128	2.6	37	1
282050355	中ノ池	洲本市	五色町鮎原下66	7.0	33	7
282050356	夫婦池下	洲本市	五色町鮎原上	5.5	43	3
282050358	夫婦池	洲本市	五色町鮎原上83	5.0	75	5
282050359	新池	洲本市	五色町鮎原下52	4.0	32	2
282050360	荒神谷池	洲本市	五色町鮎原下	7.0	43	8
282050362	上池	洲本市	五色町鮎原上1272	5.0	36	3
282050363	中山池	洲本市	五色町鮎原下747	6.0	53	21
282050364	藤兵衛谷池	洲本市	五色町鮎原下724	4.5	43	9
282050367	弥の谷池	洲本市	五色町鮎原下42	4.0	28	3
282050368	夫婦池	洲本市	五色町鮎原三野畑932	6.0	40	4

ため池防災支援システム番号	ため池の名称	所在地		ため池の諸元		
				堤高(m)	堤長(m)	総貯水量(千m3)
282050370	前ヶ谷池	洲本市	五色町鮎原三野畑343	5.0	45	5
282050372	頭池	洲本市	五色町鮎原上488	8.0	98	56
282050374	新池	洲本市	五色町鮎原三野畑754	6.0	37	3
282050375	青池	洲本市	五色町鮎原三野畑632	4.0	33	2
282050376	滝ノ池	洲本市	五色町鮎原三野畑847	5.0	23	1
282050377	上池	洲本市	五色町鮎原三野畑928	5.0	43	4
282050379	頭上池	洲本市	五色町鮎原上495	4.0	28	1
282050384	川池	洲本市	五色町鮎原塔下248-2	8.5	55	17
282050389	松葉谷池	洲本市	五色町鮎原三野畑桑木原513	4.9	52	6
282050392	集池	洲本市	五色町鮎原三野畑253	4.3	55	4
282050394	保ノ木谷池	洲本市	五色町鮎原上336	7.0	45	6
282050395	八京池	洲本市	五色町鮎原上513	7.0	64	29
282050396	鳴池	洲本市	五色町鮎原吉田591	8.0	108	85
282050409	玉田上池	洲本市	五色町都志大日1025	5.0	35	14
282050411	玉田中池	洲本市	五色町都志大日414	7.0	69	25
282050414	菱池	洲本市	五色町都志角川953	3.5	40	9
282050415	五反田池	洲本市	五色町都志角川1740	2.5	27	2
282050417	銅谷池	洲本市	五色町都志角川916	5.0	59	15
282050421	長池	洲本市	五色町都志角川1555	6.0	44	10
282050422	六川池	洲本市	五色町鮎原栢野499	6.0	64	12
282050424	山の神池	洲本市	五色町鮎原栢野453	5.0	63	9
282050425	山田上池	洲本市	五色町鮎原栢野469	5.0	29	2
282050430	新池下	洲本市	五色町広石北845	4.3	38	8
282050431	忠田池	洲本市	五色町広石北861	4.6	46	5
282050432	焼畑池	洲本市	五色町広石北738	3.5	63	15
282050434	市之池	洲本市	五色町鮎原栢野565	6.0	43	8
282050436	次郎田池	洲本市	五色町広石上791	3.4	79	2
282050438	馬留大池	洲本市	五色町鮎原栢野711	2.2	39	2
282050442	八の尻池	洲本市	五色町広石上623	6.0	69	11
282050444	堀池	洲本市	五色町広石上786	6.0	46	2
282050445	白水池	洲本市	五色町鮎原栢野548	7.5	44	6
282050451	長峯寺池	洲本市	五色町広石中610	7.0	91	20
282050454	高畑池	洲本市	五色町広石中646	2.7	57	1
282050458	つえ池	洲本市	五色町広石中654	6.0	32	6
282050459	長池	洲本市	五色町上塚769	4.5	44	10
282050462	砂池	洲本市	五色町広石中751	8.0	49	6
282050466	志田倉池	洲本市	五色町広石中867	4.0	50	6
282050469	中ノ池	洲本市	五色町広石中805	6.0	68	10
282050471	彦部池	洲本市	五色町広石上919	5.5	41	4
282050472	つんぼ池	洲本市	五色町広石上918	3.0	30	1
282050474	平木上池	洲本市	五色町広石中416	2.8	14	1
282050475	平木中池	洲本市	五色町広石中419	2.8	76	3
282050476	津分呂池	洲本市	五色町広石上920	5.0	41	5
282050477	自分池	洲本市	五色町広石上489	2.5	21	1
282050479	山口池	洲本市	五色町広石上484	4.5	31	3
282050482	あい止池中	洲本市	五色町上塚1550	4.0	24	1
282050483	喜作池	洲本市	五色町広石下中別当1041-8	4.2	83	8
282050485	あい止池下	洲本市	五色町上塚1549	4.0	21	1
282050487	血畑池	洲本市	五色町広石中	3.0	20	1
282050489	大月谷池	洲本市	五色町広石中1045	5.0	22	2
282050490	川池	洲本市	五色町広石中1070	2.5	15	1
282050491	坂の脇池	洲本市	五色町上塚1548	4.5	70	4
282050492	青池	洲本市	五色町広石中1077	2.0	30	1
282050493	大月谷南池	洲本市	五色町広石中1056	2.0	20	1
282050494	下長谷池	洲本市	五色町広石中	1.0	20	4
282050496	蛇池	洲本市	五色町鳥飼浦1285	7.0	80	40
282050497	口無谷池	洲本市	五色町広石中1405	2.5	40	9
282050499	遠家池	洲本市	五色町上塚651	4.0	25	3
282050504	中場池	洲本市	五色町上塚242	6.0	82	43
282050505	奥之池	洲本市	五色町下塚433	5.0	87	66
282050506	四郎三郎池	洲本市	五色町上塚326	2.6	32	3
282050507	長谷南池	洲本市	五色町上塚549	3.3	26	1
282050508	花蔭池	洲本市	五色町上塚1871	6.0	64	18
282050513	谷池	洲本市	五色町上塚281-2	3.2	38	7
282050517	宮の谷池	洲本市	五色町下塚690番地	3.9	44	7
282050518	除谷池	洲本市	五色町上塚560	3.8	20	1
282050520	西谷池	洲本市	五色町下塚1466	5.0	50	19
282050525	石池	洲本市	五色町鳥飼浦1391	7.0	51	56
282050529	中の池	洲本市	五色町上塚1565	5.0	55	5
282050531	川池	洲本市	五色町鳥飼浦825	5.0	33	4
282050533	奥ノ内大池(慶飯野大池)	洲本市	五色町鳥飼浦886	7.2	122	32
282050534	米の浦池	洲本市	五色町鳥飼浦887	8.0	61	36
282050535	川池	洲本市	五色町鳥飼浦1611-1	6.0	164	14
282050536	柳谷池	洲本市	五色町鳥飼浦1253	5.0	102	35
282050537	長坂池	洲本市	五色町鳥飼浦1471	5.0	78	14
282050539	大坪池	洲本市	五色町鳥飼浦1379	5.0	65	15
282050540	大坪新池	洲本市	五色町鳥飼浦1387	5.5	64	35
282050542	才の谷石の浦池	洲本市	五色町都志角川107	5.0	46	2
282050546	卵の日池	洲本市	五色町都志万歳1125	5.0	39	15
282050549	塩田池	洲本市	五色町都志万歳1118	5.0	40	3
282050558	菖蒲谷池	洲本市	五色町鳥飼上206	3.0	15	2
282050562	上の池	洲本市	五色町鳥飼上668	4.9	28	17
282050564	念佛田池	洲本市	五色町鳥飼中781	2.7	37	2
282050565	竹谷池	洲本市	五色町鳥飼上700	4.6	30	4
282050567	釜池	洲本市	五色町鳥飼上213	2.3	35	1
282050569	除の上池(よけ池)	洲本市	五色町鳥飼中485	2.6	38	2
282050573	小骨池	洲本市	五色町鳥飼上640	5.0	38	29
282050575	奈良谷西池	洲本市	五色町鳥飼中812	2.5	30	5
282050577	力宗池	洲本市	五色町鳥飼上555	2.5	44	3
282050580	上後池	洲本市	五色町鳥飼上154	2.0	23	1

ため池防災支援システム番号	ため池の名称	所在地		ため池の諸元		
				堤高(m)	堤長(m)	総貯水量(千m3)
282050581	奈良谷東池	洲本市	五色町鳥飼中945	3.5	48	6
282050583	後池	洲本市	五色町鳥飼上146	4.0	39	1
282050585	惣乙加市下池(夫婦池下池)	洲本市	五色町広石下856	7.0	165	25
282050586	古池	洲本市	五色町鳥飼上442	3.5	29	1
282050592	新池	洲本市	五色町広石下890	3.6	108	3
282050593	よし池	洲本市	五色町広石下213	3.0	30	8
282050594	谷池	洲本市	五色町広石下1261-2	4.4	44	9
282050596	平田大池	洲本市	五色町広石下1013	6.5	119	43
282050598	茂池	洲本市	五色町鳥飼上1431	5.0	66	14
282050601	カシノ木谷上池	洲本市	五色町鳥飼浦899	6.0	48	12
282050602	鳥飼代田大池(大池)	洲本市	五色町鳥飼浦989	6.0	138	48
282050603	露ヶ谷上池(露ヶ谷池)	洲本市	五色町鳥飼上423	7.0	55	17
282050609	二又上池	洲本市	五色町鳥飼浦1266	2.1	18	1
282050613	二又池	洲本市	五色町鳥飼浦1266	3.4	49	5
282050614	か木谷下池	洲本市	五色町鳥飼浦941	4.5	59	10
282050616	待合池	洲本市	五色町鳥飼上453	2.5	42	1
282050619	宮池	洲本市	五色町鳥飼浦931	4.0	73	10
282050631	上長谷池	洲本市	五色町広石中1230	4.0	75	44
282050633	濁池	洲本市	安乎町古宮388	12.8	48	10
282050643	しんず池	洲本市	中川原町安坂611	9.6	43	6
282050653	梶池の上	洲本市	中川原町市原533-1	4.4	43	3
282050655	三蔵池	洲本市	宇山495	7.4	95	18
282050658	五郎中池	洲本市	下内膳1518	7.2	50	7
282050659	五郎上池	洲本市	下内膳1554	7.9	43	8
282050660	宮谷池	洲本市	上内膳字宮/谷1225-1	4.7	49	1
282050664	洲-171	洲本市	千草丁41	2.3	80	2
282050665	源之丞池	洲本市	池内1206	3.9	40	2
282050666	中尾池	洲本市	金屋524	1.8	93	3
282050669	寺池	洲本市	大野下914	2.1	20	1
282050677	平間新池	洲本市	納1631-2	3.6	20	1
282050678	洲-2535	洲本市	安乎町平安浦634-1	3.0	30	1
282050680	新池	洲本市	安乎町山田原647	6.8	60	6
282050681	神田池	洲本市	安乎町宮野原517	2.3	55	1
282050682	樋池上池	洲本市	安乎町宮野原829	4.2	40	5
282051862	滝の肩池	洲本市	鮎屋439	4.7	150	5
282051863	箆池	洲本市	五色町上塚136	3.5	20	1
282051865	洲-686	洲本市	五色町上塚1233	3.7	35	1
282051867	牛神池	洲本市	安乎町北谷1078	4.8	43	2
282051868	方六池	洲本市	安乎町平安浦1803	3.1	75	5
282051869	カゴ池	洲本市	五色町鳥飼中太田尾782-1	2.0	41	1
282051872	中ノ池	洲本市	五色町鳥飼浦原所965	1.8	67	1
282053469	源之丞池	洲本市	池内	2.6	35	1
282080006	馬道池	相生市	佐方字ウジノ752-3	10.8	45	15
282080010	中之谷上池	相生市	佐方字中ノ谷326-1	6.6	58	18
282080011	中之谷下池	相生市	佐方字中ノ谷329	4.6	55	5
282080013	新田下池	相生市	那波字池ヶ谷5	4.3	18	1
282080017	東原池	相生市	若狭野町雨内宇東原704	3.5	73	4
282080031	新池	相生市	若狭野町入野字新池1263	5.3	90	11
282080032	西池下池	相生市	若狭野町入野字西池/下1267	5.3	67	2
282080033	西池上池	相生市	若狭野町入野字西池/上1266	6.5	78	3
282080043	西池	相生市	若狭野町野々字奥山田1063	4.1	85	5
282080047	北池	相生市	若狭野町野々字小池1193	2.0	22	1
282080051	ミセノ松池	相生市	若狭野町野々字池/松762	3.4	27	1
282080052	瓜生小池	相生市	矢野町瓜生字小畑口255	4.8	73	4
282080053	正面谷池	相生市	矢野町瓜生字銀治屋谷奥山1-11	8.9	47	37
282080060	上池	相生市	矢野町菅谷字キタ西553	5.8	73	17
282080066	賀波山池	相生市	矢野町二木字賀波山829	5.0	57	25
282080069	新池	相生市	矢野町二木字峠358	6.7	118	9
282080070	笹池	相生市	矢野町能下字三本卒都婆東356	6.7	58	10
282080077	薬師池	相生市	矢野町小河字行安320	4.3	75	4
282080081	湯降谷下池	相生市	矢野町小河字湯降谷1128	7.0	52	13
282080087	夫婦上池	相生市	古池本町751	2.2	11	1
282080088	夫婦西池	相生市	相生字才の上752-1	1.6	15	1
282080090	浅野中池	相生市	若狭野町若狭野字中所上803	3.2	19	1
282080092	こえだお池	相生市	若狭野町西後明字下天山300	4.4	33	1
282080093	コウシカ谷下池	相生市	若狭野町東後明字コウシカ谷上157	4.9	26	2
282080094	コウシカ谷上池	相生市	若狭野町東後明字コウシカ谷上156	5.6	26	2
282080095	家ノ上ノ池	相生市	若狭野町入野字入鹿淵1085	4.1	46	1
282080097	地藏谷池	相生市	矢野町菅谷字松ヶ鼻西44	2.8	19	1
282080098	竹谷上池	相生市	矢野町小河字奥竹谷1695	7.6	48	6
282080099	清水の池	相生市	矢野町小河字観音5	3.6	36	1
282090010	滝谷池	豊岡市	日高町上郷滝谷526番	4.5	55	4
282090017	八幡池	豊岡市	出石町中村字金剛寺366番	4.8	50	4
282090018	椎木池	豊岡市	出石町細見字大谷110番4地先	5.3	30	3
282100002	布池	加古川市	神野町神野字辻/東59-1	5.1	333	82
282100005	万才池	加古川市	神野町石守字高岡70-2・101	6.5	900	118
282100015	野々池	加古川市	神野町西条字焼山1630-1.2.3	4.0	400	120
282100019	狐池	加古川市	野口町北野1230-1	4.4	162	23
282100034	新櫃池(蓮池)	加古川市	西神吉町西村新池68	3.0	263	25
282100043	新内池	加古川市	平岡町新在家字中岡1961-1ほか	2.3	293	15
282100052	三ツ池	加古川市	平岡町一色三ツ池797-1	3.4	307	24
282100053	皿池	加古川市	別府町別府皿池648	2.4	408	13
282100057	室間下の池	加古川市	志方町大沢字室間419	2.8	62	3
282100064	蓮池上池	加古川市	志方町大沢字東/側1193	1.8	53	1
282100071	笹池	加古川市	志方町細工所字笹池1132-1	6.5	52	14
282100079	上沼池	加古川市	志方町高畑914	1.6	20	1
282100081	下の丸池	加古川市	志方町高畑字下の丸池815	1.7	38	1
282100083	丸池	加古川市	志方町高畑字手代/上391	1.5	26	1
282100086	新池	加古川市	志方町大沢字新池267	5.1	75	4
282100096	上の池	加古川市	志方町広尾字上の池1934	6.1	150	80



ため池防災支援システム番号	ため池の名称	所在地		ため池の諸元		
				堤高(m)	堤長(m)	総貯水量(千m3)
282100100	長池	加古川市	志方町広尾西字大谷83-1	4.8	254	78
282100107	下峠の池	加古川市	志方町投松字峠692-1	4.1	67	5
282100112	深池	加古川市	志方町志方町字経堂の上897-3	2.8	65	2
282100118	上二子池	加古川市	志方町志方町字上二子池の東39	4.4	306	36
282100130	峠の池	加古川市	志方町横大路1073	3.6	135	26
282100134	古池	加古川市	志方町西山字村の前172	3.0	154	8
282100135	カヤ池	加古川市	志方町西山字中ノ坪171	3.7	152	4
282100136	長池	加古川市	志方町西山字長池の上31	3.2	165	5
282100141	岡の池	加古川市	志方町原字岡の池25	4.2	137	11
282100144	大池	加古川市	志方町原字大池1060-1	8.0	285	246
282100147	牛谷池	加古川市	志方町山中字牛谷15	6.8	90	16
282100148	牛谷上池	加古川市	志方町山中字牛谷16	5.9	105	7
282100150	堂ヶ谷新池	加古川市	志方町山中字堂ヶ谷370	11.0	116	43
282100152	六万池	加古川市	志方町畑字北山ノ内岩谷1106	5.4	69	12
282100157	下岩谷池	加古川市	志方町畑字大畑字北山ノ内岩谷1112	1.7	13	1
282100160	菖蒲池(井出池)	加古川市	志方町行常字菖蒲池624-1	2.9	40	4
282100162	奥の池	加古川市	志方町行常字大谷444	3.4	29	1
282100164	下大蔵池	加古川市	志方町行常字大谷462	3.7	37	1
282100165	上大蔵池	加古川市	志方町行常字大谷494	2.6	30	1
282100167	蓮池	加古川市	志方町行常字東ノ側1271	1.8	53	1
282100169	東門新池	加古川市	志方町行常字東門159	3.8	90	4
282100170	七ツヶ谷池	加古川市	志方町畑字北山1094	14.1	91	126
282100171	コモ池	加古川市	志方町行常字鷲ノ子口656	3.7	36	1
282100172	池寺池	加古川市	志方町東飯坂字池寺389	6.1	100	28
282100173	上の池	加古川市	志方町西飯坂字上の池602	4.1	120	58
282100187	谷郷池	加古川市	八幡町下村字谷郷池556	10.0	100	30
282100203	岩谷中池	加古川市	上荘町井ノ口岩谷22	3.4	47	16
282100215	真珠池	加古川市	上荘町井ノ口馬場西670	6.2	60	15
282100216	下池	加古川市	上荘町見土呂字下池836	8.0	89	47
282100217	塔ノ池	加古川市	上荘町見土呂字中池837	9.7	77	320
282100228	イバラ池上池	加古川市	平荘町磐字家ノ浦1079-1	7.6	112	19
282100232	新池ノ下池	加古川市	平荘町磐字寺所口1160	5.8	49	7
282100236	村池	加古川市	平荘町磐字村ノ中435	2.3	37	1
282100240	長池	加古川市	平荘町里字池田802	5.3	234	31
282100249	赤坂上池	加古川市	平荘町小畑字赤坂1365-1	2.4	130	8
282100253	樋枝池	加古川市	志方町畑字北山の内姫ヶ峠	9.8	141	40
282100255	伝平池	加古川市	神野町石守字上ノ岡645	3.2	50	8
282100256	半鐘池	加古川市	神野町西之山字浦山177	3.0	30	2
282100257	墓所前池	加古川市	神野町西ノ山字後口325,326	3.0	30	2
282100261	横山池	加古川市	西神吉町宮前968	3.0	80	8
282100262	小池	加古川市	平岡町高畑下91-1	2.0	80	2
282100264	皿池	加古川市	平岡町土山東ノ切池65-1	2.1	95	4
282100265	新池	加古川市	平岡町山ノ上薬師山683	2.3	70	5
282100267	小女上池	加古川市	加古川市志方町行常字小女216	3.7	29	1
282100268	白藻池	加古川市	志方町行常字小女207	3.0	55	1
282100269	小女西池	加古川市	志方町行常字小女212	2.5	34	1
282100270	少女中池	加古川市	志方町行常字小女215	3.3	25	1
282100284	梅の池	加古川市	志方町横大路1200,1201,1202-1,1202-2	2.6	48	1
282100293	奥谷池	加古川市	志方町畑536	2.8	12	1
282100296	古宮奥ノ池	加古川市	志方町西飯坂字古宮ノ下547	4.0	27	1
282100298	岩谷上池	加古川市	上荘町井ノ口岩谷21	4.0	36	4
282100299	五斗池	加古川市	上荘町井ノ口湯屋谷901	3.0	23	1
282100303	新池	加古川市	平荘町上原字長尾谷9	7.0	40	36
282100307	小池西池	加古川市	平荘町一本松字有馬道の下554-1	1.2	50	1
282100310	西ノ池	加古川市	志方町行常字鷲ノ子口654	1.3	34	1
282100314	玉田池	加古川市	志方町東中宇山字添589番地	1.2	35	1
282100320	天神右池	加古川市	志方町西飯坂字天神前408	1.0	7	1
282120002	有年大池	赤穂市	西有年字湯の内3016-21-10	18.5	67	278
282120007	奥池	赤穂市	木生谷字奥352	10.5	61	6
282120017	口ノ池	赤穂市	福浦字立花2941	3.1	170	10
282120028	坂折池	赤穂市	西有年字カウゲ田2053	12.9	155	168
282120034	中池	赤穂市	有年牟礼字山田東726	4.7	80	5
282120038	粟上池	赤穂市	西有年大山峠字粟谷1150-20	12.5	92	127
282120041	釜谷池	赤穂市	周世1298-15	4.2	30	1
282120042	黒谷下池	赤穂市	周世1302-40	5.7	10	2
282120043	山田池	赤穂市	高野1045	2.5	15	1
282120047	ハマダ池	赤穂市	大津1585	2.5	40	1
282120048	掛山池	赤穂市	大津1569	2.4	40	1
282120049	松葉池	赤穂市	大津1159-1	2.1	21	1
282120050	権現下池	赤穂市	大津1340-1	2.6	20	1
282120053	山田池	赤穂市	有年原1034-1-1	1.6	17	1
282120057	小島池	赤穂市	坂越250	6.0	24	1
282120060	出雲池	赤穂市	塩屋字出雲2082	2.6	36	2
282120062	黒谷池	赤穂市	周世字黒谷	7.5	45	10
282120064	奥田池	赤穂市	塩屋字奥田2237	4.0	85	2
282120065	塩屋新池	赤穂市	塩屋字鳥谷3524-1	14.2	35	15
282120068	中の谷池	赤穂市	福浦字中ノ谷421	6.9	40	5
282120069	真菰池	赤穂市	加里屋字コヲ3307	4.3	33	2
282130003	明谷池	西脇市	前島町字桜谷299	6.2	74	15
282130013	春日池	西脇市	高田井町字宮ノ本1048	1.5	20	1
282130014	新池	西脇市	高田井町字南山ノ下653-71	4.0	32	1
282130024	あたご池	西脇市	坂本字西之野451	1.9	50	2
282130025	おまさ池(竹谷池)	西脇市	坂本西脇公園内	6.9	60	9
282130026	西ヶ畑池	西脇市	住吉町字ツガヒチ159-283	3.2	42	3
282130029	寺池	西脇市	鹿野町字菅町1328	2.3	37	1
282130030	菅野池	西脇市	鹿野町字菅野1327	2.8	63	1
282130034	鎌谷下池	西脇市	比延町字山原915-48他	7.0	125	27
282130040	奥野池	西脇市	上比延町字丸山1427	5.2	54	8
282130052	勝池	西脇市	谷町字垣内362他	6.8	60	6
282130053	山田池	西脇市	谷町字垣内378-1	3.0	42	1

ため池防災支援システム番号	ため池の名称	所在地		ため池の諸元		
				堤高(m)	堤長(m)	総貯水量(千m3)
282130054	若菜池	西脇市	谷町字笹山254	5.1	70	5
282130057	明治池	西脇市	谷町字前田266他	5.7	53	5
282130059	新池	西脇市	谷町字奇田105	3.7	28	2
282130062	野垣内池	西脇市	和田町字西門563	3.1	33	1
282130065	奥野池	西脇市	野村町字奥野1789-1	5.5	143	85
282130070	頼政池	西脇市	高松町字寺ノ垣内627	5.5	45	10
282130073	石ヶ谷池	西脇市	高松町石ヶ谷池628	3.0	50	5
282130080	午莠谷池	西脇市	出会町字牛房谷345	7.7	56	35
282130081	菖蒲谷池	西脇市	出会町字菖蒲谷347	3.4	80	3
282130085	山の谷池	西脇市	平野町字山ノ谷335	4.0	39	3
282130087	小池	西脇市	平野町字小池345	2.4	28	1
282130090	ひょうたん池	西脇市	平野町字宝来谷349	2.8	63	2
282130092	上池	西脇市	八坂町字上之段107	4.1	70	5
282130093	下池	西脇市	八坂町字上之段109	2.6	34	4
282130097	堀越池	西脇市	岡崎町字堀越108	7.0	72	13
282130099	金つぼ池	西脇市	水尾町字上田ヶ谷932	7.6	45	3
282130100	皿池(西部皿池)	西脇市	水尾町字太鼓谷1016	11.2	93	17
282130106	明楽寺西谷池	西脇市	明楽寺町字西谷1196	4.0	56	4
282130107	明楽寺奥池	西脇市	明楽寺町字北山11077	7.0	56	20
282130109	新池	西脇市	落方町字菊ノ尾178-30	5.0	63	6
282130110	上池	西脇市	落方町字本林177-5他	10.6	63	15
282130114	坂下池	西脇市	黒田庄町黒田字坂ノ下5	2.2	130	8
282130116	大山谷池(大山谷下池)	西脇市	黒田庄町黒田字鳥居野458	2.1	150	5
282130117	大山谷補助池(大山谷上池)	西脇市	黒田庄町黒田字鳥居野459	2.4	40	2
282130118	北山池	西脇市	黒田庄町黒田字北山844	3.3	85	3
282130127	尾地池	西脇市	黒田庄町門柳字ヲチ868	3.2	66	12
282130129	伸神池	西脇市	黒田庄町門柳字大森870	3.0	60	2
282130134	五領池	西脇市	黒田庄町岡字野掛り451-8	2.0	85	6
282130136	谷田池	西脇市	黒田庄町福地字奥76	5.3	100	15
282130137	政右工門池	西脇市	黒田庄町福地字菖蒲谷691	4.9	125	11
282130264	堂屋敷池(2)	西脇市	出会町字堂屋敷171	0.9	34	1
282130266	毘沙門池	西脇市	明楽寺町字荒井口820	4.1	17	1
282140002	弓場池	宝塚市	平井2丁目256	2.0	60	1
282140003	山田池	宝塚市	平井2丁目330	3.3	45	1
282140004	岩谷池	宝塚市	平井3丁目183	8.0	50	9
282140007	安倉中ノ池	宝塚市	安倉北2丁目1839	2.4	130	24
282140008	安倉上ノ池	宝塚市	安倉北4丁目2190・2191	6.2	521	156
282140009	安倉西ノ池	宝塚市	安倉中1丁目175	3.0	435	29
282140011	下の池	宝塚市	御殿山2丁目528-1	6.0	250	52
282140012	広沢池	宝塚市	御殿山3丁目425-1	7.5	49	18
282140014	皿池	宝塚市	中筋3丁目61-1	5.3	300	20
282140015	八幡池	宝塚市	中筋3丁目101-1	4.3	170	9
282140017	沢池	宝塚市	山本東2丁目29	2.4	200	6
282140018	新池	宝塚市	山本東3丁目65-1	5.3	250	75
282140019	橋谷池	宝塚市	山本南2丁目48-1.2.3	3.9	219	22
282140024	宮裏池	宝塚市	香合新田字大明神9	6.6	40	3
282140026	下池	宝塚市	香合新田字柳ヶ谷9	3.6	40	3
282140037	欠附池	宝塚市	下佐曾利字欠附9	2.7	50	2
282140038	皿池	宝塚市	下佐曾利字西川33	5.0	60	2
282140041	ナベ方谷池	宝塚市	長谷字サル山8-1奥	5.2	29	3
282140051	大池(安場池)	宝塚市	大原野字走坂5	4.5	200	30
282140052	大山ノ池	宝塚市	大原野字大山6	2.0	38	1
282140056	丁ノ裏池下	宝塚市	大原野字丁ノ裏1	4.2	20	15
282140057	丁ノ裏池上	宝塚市	大原野字丁ノ裏4	4.7	20	15
282140062	尾通下ノ池	宝塚市	大原野字尾通7	2.4	40	1
282140065	鎌倉ワケ中ノ池	宝塚市	大原野字福蔵39	2.9	43	1
282140067	チョウゴ池	宝塚市	大原野字林49	2.9	50	4
282140068	干場池	宝塚市	波豆字干場掛34	5.5	25	6
282140075	湯谷池	宝塚市	波豆字北山7	8.7	63	24
282140090	口中山池	宝塚市	玉瀬字口中山5	4.8	20	1
282140103	川尻池	宝塚市	切畑字川尻32	3.0	20	1
282140108	奥ンベ下池	宝塚市	切畑字東谷13-1	2.4	28	1
282140114	馬淵池	宝塚市	平井4丁目51	3.5	78	4
282140116	ガニ池	宝塚市	清荒神4丁目21	2.9	32	2
282140117	古宮池上池	宝塚市	川面6丁目334	3.5	37	2
282140118	菰池	宝塚市	売布4丁目26-1	5.8	282	53
282140129	寺西池	宝塚市	長谷字門畑26	3.2	18	1
282140130	寺西池上	宝塚市	長谷字門畑27	4.8	39	1
282140132	安場上池	宝塚市	大原野字安場23	3.8	26	2
282140133	安場東池	宝塚市	大原野字安場7	1.6	25	1
282140139	岩坪上池	宝塚市	大原野字岩坪43	3.4	18	1
282140140	岩坪中池	宝塚市	大原野字岩坪44	4.0	17	1
282140147	坂山南池	宝塚市	大原野字坂山27	2.0	25	1
282140149	歩行谷下池	宝塚市	大原野字歩行谷2	1.6	21	1
282140151	八坂掛池	宝塚市	波豆字八坂掛16	2.5	40	2
282140161	新開上池	宝塚市	玉瀬字新開7	1.0	10	1
282150017	皿池	三木市	大村字大門1064	7.2	86	13
282150018	不動池	三木市	大村字大門1064-8	7.8	50	24
282150048	井谷瓢箪池	三木市	府内上畑	4.0	33	1
282150049	山田池	三木市	府内町	6.7	38	8
282150072	小池	三木市	宿原字新田山1266	3.6	31	1
282150074	五両池	三木市	宿原字聞き谷1263	3.5	40	6
282150077	たつ池	三木市	君が峰町272	2.9	80	2
282150091	ひょうたん池	三木市	別所町石野字谷口932	4.5	45	18
282150094	西畑中池	三木市	鳥町380	3.0	17	1
282150095	西畑西池	三木市	鳥町字西畑	3.2	66	3
282150098	御春池	三木市	志染町吉田字観音堂710-1	9.0	90	104
282150102	さら池	三木市	志染町吉田字口中尾1238	5.1	47	9
282150125	大門池	三木市	志染町高男寺字寺ヶ谷763	14.0	97	89
282150128	滝ヶ谷池	三木市	志染町高男寺滝ヶ谷1	9.1	50	13

ため池防災支援システム番号	ため池の名称	所在地		ため池の諸元		
				堤高(m)	堤長(m)	総貯水量(千m3)
282150131	寺谷池	三木市	志染町細目寺谷394	3.7	26	5
282150132	どろ池	三木市	志染町細目寺谷395	5.3	35	4
282150133	籠池	三木市	志染町細目寺谷396	2.5	32	2
282150135	上大黒谷池	三木市	志染町細目寺西脇137	3.4	20	1
282150144	滝ヶ谷新池	三木市	志染町志染中宇滝ヶ谷	6.3	36	2
282150160	鎌ヶ谷池	三木市	志染町大谷字一ノ谷836	3.5	36	2
282150162	村池	三木市	志染町大谷字大谷明蓮寺578	3.5	20	1
282150163	中手の前池	三木市	志染町大谷明蓮寺851	2.1	40	2
282150164	皿池	三木市	志染町大谷明蓮寺859	2.3	14	1
282150187	広芝池	三木市	志染町三津田字広芝1449	11.6	55	30
282150215	新池	三木市	志染町広野	4.0	510	113
282150218	二号池	三木市	志染町広野5丁目98	5.8	614	70
282150221	一号池	三木市	志染町広野字宮ノ東甲121-2	4.4	900	135
282150226	杉山下池	三木市	細川町瑞穂1537	5.1	30	8
282150227	杉山上池	三木市	細川町瑞穂1538	7.7	36	20
282150234	浦山中池	三木市	細川町瑞穂字浦山116	4.8	28	3
282150235	浦山奥池	三木市	細川町瑞穂字浦山122	5.8	30	3
282150237	しきび谷池	三木市	細川町瑞穂字下後2189	2.5	21	1
282150239	後池	三木市	細川町瑞穂字桂ヶ谷2263	3.3	35	4
282150251	松尾池	三木市	細川町瑞穂字池尻162	6.2	50	22
282150253	辻池南	三木市	細川町瑞穂字中屋垣内933	3.5	25	1
282150254	辻池北	三木市	細川町瑞穂字中屋垣内936	4.3	20	1
282150260	畑ヶ谷池	三木市	細川町瑞穂字畑ヶ谷1088	7.0	33	4
282150261	足ノ谷池	三木市	細川町瑞穂字畑ヶ谷1094	5.8	33	3
282150262	山中池	三木市	細川町瑞穂字畑ヶ谷1098	4.8	26	3
282150270	又戸池	三木市	細川町中里字岩ノ脇918	8.5	52	4
282150286	人谷中池	三木市	細川町中里字平山313	4.2	25	1
282150292	播磨谷口池	三木市	細川町中里字林ノ口335	6.2	24	6
282150295	友松寺池	三木市	細川町中里字六谷1663	6.4	36	10
282150296	上之池	三木市	細川町垂穂392	3.4	21	1
282150306	奥蛇池	三木市	細川町垂穂字東谷830	5.9	31	4
282150310	大池	三木市	細川町垂穂字敷ヶ台1054	4.4	40	6
282150311	新池	三木市	細川町垂穂字敷ヶ台852	4.6	34	4
282150312	皿池	三木市	細川町垂穂西端1056	7.1	75	6
282150333	鬼谷新池	三木市	細川町桃津字鬼谷567	6.2	44	8
282150357	才ト池	三木市	細川町細川中宇芦谷1163	5.9	55	3
282150358	小池	三木市	細川町細川中宇芦谷1164	6.0	49	4
282150361	匹池	三木市	細川町細川中宇正六谷1166	3.8	34	4
282150371	親池	三木市	細川町細川中宇林谷1199	4.4	32	4
282150372	濃池	三木市	細川町細川中宇林谷1200	4.0	29	3
282150395	定池	三木市	口吉川町東中宇栴谷817	5.4	61	3
282150397	左ノ広池	三木市	口吉川町東中宇左之広ノ内794	6.2	120	32
282150406	谷池	三木市	口吉川町馬場字畑ノ坂206	5.5	60	2
282150407	下の池	三木市	口吉川町馬場字畑垣内206	4.0	70	8
282150410	東小池	三木市	口吉川町東宇東谷207	7.6	55	2
282150417	定廣池	三木市	口吉川町蓮花寺127	6.2	25	4
282150421	勧請池	三木市	口吉川町蓮花寺43	5.2	40	1
282150423	中ノ池	三木市	口吉川町蓮花寺149	8.5	52	8
282150424	岩本池	三木市	口吉川町蓮花寺字後谷56	7.8	60	8
282150430	深山池	三木市	口吉川町蓮花寺字本山198	5.0	38	4
282150436	宮ノ谷池	三木市	口吉川町殿畑字宮ノ谷831	3.8	38	2
282150441	東皿池	三木市	口吉川町殿畑字本谷686	4.6	39	1
282150443	奥池	三木市	口吉川町殿畑字本谷895	4.5	55	10
282150446	イルスミ池	三木市	口吉川町保木字イルスミ373	7.2	65	25
282150447	中の池	三木市	口吉川町保木字イルスミ376	4.2	33	3
282150448	古池	三木市	口吉川町保木字イルスミ894	5.6	75	21
282150457	更池	三木市	口吉川町里脇426	7.4	30	10
282150458	又池	三木市	口吉川町里脇字大塚谷499	4.4	40	10
282150460	口池	三木市	口吉川町里脇字八幡谷258	2.8	55	10
282150462	坂立池	三木市	口吉川町吉祥寺字谷99	4.1	25	1
282150466	塚本池	三木市	口吉川町横字山際30	5.0	37	6
282150467	つんぼ池	三木市	口吉川町横字山際35	4.5	47	10
282150468	用心池	三木市	口吉川町横字山際37	3.4	21	3
282150469	弁天池	三木市	口吉川町横字山際49	4.7	38	5
282150478	大島皿池	三木市	口吉川町大島字菅谷347	11.8	104	25
282150483	しょうぶ池	三木市	口吉川町大島字城之越187	3.4	23	2
282150485	谷池	三木市	口吉川町大島字沢山935	2.2	28	6
282150492	中の池	三木市	口吉川町南畑字山角741	6.5	60	10
282150493	奥の池	三木市	口吉川町南畑字山角743	4.8	60	10
282150494	寺池	三木市	口吉川町南畑字寺ノ脇268	4.5	37	1
282150497	長池	三木市	口吉川町南畑字池ノ脇321	5.8	54	10
282150500	黒池	三木市	口吉川町南畑字池子谷521	6.0	22	6
282150502	東谷下池	三木市	口吉川町南畑字東谷420	5.1	55	16
282150504	新池	三木市	口吉川町笹原字上ノ山126	6.0	38	9
282150506	靱池	三木市	口吉川町久次字犬ヶ畑5	6.3	46	18
282150507	東小皿池	三木市	口吉川町久次字犬ヶ畑7	5.5	34	2
282150508	西池	三木市	口吉川町久次字犬ヶ畑895	6.8	47	8
282150511	畑中池	三木市	口吉川町久次字犬ヶ畑901	6.7	55	12
282150513	新村池	三木市	口吉川町久次字山の谷904	1.2	47	3
282150517	真谷池	三木市	口吉川町久次字山谷883	5.9	67	80
282150518	東池	三木市	口吉川町久次字山添892	5.8	57	7
282150519	湯谷之池	三木市	口吉川町久次字西山158	4.5	89	13
282150522	裏池	三木市	吉川町新田字ハハラ松34	5.2	52	10
282150524	大池	三木市	吉川町新田字丘嶺ヶ辻37	7.0	53	12
282150526	中池	三木市	吉川町新田字鴻巣111	4.0	47	3
282150527	谷池	三木市	吉川町新田字鴻巣60	2.7	54	6
282150530	下池	三木市	吉川町新田字大中大谷472	3.4	17	1
282150531	上池	三木市	吉川町新田字大中大谷473	5.7	35	1
282150533	奥池	三木市	吉川町新田字丹波道587	4.5	29	9

ため池防災支援システム番号	ため池の名称	所在地		ため池の諸元		
				堤高(m)	堤長(m)	総貯水量(千m3)
282150540	マモロ池	三木市	吉川町富岡字四十八口谷625	8.3	50	16
282150550	新池	三木市	吉川町前田字神子谷271	5.9	33	60
282150569	水谷口池	三木市	吉川町古川字水谷926	4.3	55	10
282150578	塚本池	三木市	吉川町実楽字塚本567	6.0	30	2
282150580	杉名谷奥池	三木市	吉川町実楽字片山481	5.7	53	4
282150581	杉名谷中池	三木市	吉川町実楽字片山487	6.0	47	3
282150582	杉名谷口池	三木市	吉川町実楽字片山488	5.2	59	5
282150584	寺谷池	三木市	吉川町有安字寺谷377	5.8	78	32
282150586	樋谷口池	三木市	吉川町有安字樋谷443	8.7	15	70
282150591	釜ヶ谷奥池	三木市	吉川町古市字尼が谷114	2.6	20	2
282150593	今寺垣内476池	三木市	吉川町上荒川字今寺垣内476	5.2	23	1
282150596	茶ヶ谷池	三木市	吉川町上荒川字中野353	5.7	38	4
282150598	茶園池	三木市	吉川町上荒川字嶋の元250-1	5.4	63	9
282150599	嶋の元池	三木市	吉川町上荒川字嶋の元250-3	5.1	27	2
282150601	善津池	三木市	吉川町上荒川字藤木333	4.9	49	4
282150604	鷹谷池下	三木市	吉川町上荒川字木戸口512	4.2	44	5
282150605	駒くるび池	三木市	吉川町上荒川字油天520	4.2	51	4
282150606	鷹谷池上	三木市	吉川町上荒川字隅谷634	5.1	26	9
282150613	土池	三木市	吉川町福井字大西谷214	5.1	41	8
282150623	山達上池	三木市	吉川町吉安字奥山877	6.6	39	5
282150624	山達大池	三木市	吉川町吉安字奥山877	6.0	50	2
282150625	山達中池	三木市	吉川町吉安字奥山877	3.6	13	1
282150631	吉安新池	三木市	吉川町吉安字閑坊740	4.0	46	9
282150635	菅谷下池	三木市	吉川町吉安字曾根918	4.1	48	3
282150638	市ノ池	三木市	吉川町吉安字中ノ垣77	2.1	33	1
282150643	新池	三木市	吉川町吉安字繁所185	2.1	21	1
282150645	大池	三木市	吉川町吉安字北ノ垣236	2.9	14	1
282150648	善棚池	三木市	吉川町大沢字笹原624	3.0	54	1
282150650	大亀田谷下池	三木市	吉川町大沢字山原510	4.5	27	2
282150651	大蔵池	三木市	吉川町大沢字山原517	7.8	80	7
282150655	中池	三木市	吉川町大沢字繁所186	3.0	23	1
282150656	蓮池	三木市	吉川町大沢字北の垣117	2.9	30	1
282150657	サノ池	三木市	吉川町大畑字大末705	3.8	70	2
282150662	畑谷池	三木市	吉川町貸瀬字奥畑谷478	4.5	25	1
282150663	口池	三木市	吉川町貸瀬字山ノ谷325	5.7	32	20
282150664	花折池	三木市	吉川町貸瀬字山ノ谷378	4.8	50	4
282150665	澄池	三木市	吉川町貸瀬字西谷195-1	1.3	19	1
282150671	大池	三木市	吉川町米田字井上925	3.6	26	2
282150675	谷池	三木市	吉川町米田字花町1036	4.9	33	1
282150677	下池	三木市	吉川町米田字居菰490	3.2	55	2
282150678	居菰池	三木市	吉川町米田字居菰490	3.4	58	1
282150679	西居菰池	三木市	吉川町米田字居菰493	2.4	18	1
282150684	大西南池	三木市	吉川町米田字大西554	4.6	72	2
282150686	瀬ノ片池	三木市	吉川町米田字瀬ノ片860	7.0	47	13
282150688	自分池	三木市	吉川町米田字中ノ坪604	2.0	16	1
282150694	蓮池	三木市	吉川町米田字北畑363	5.0	43	7
282150696	ヨシ池	三木市	吉川町米田字野田570	4.4	28	1
282150697	北野田下池	三木市	吉川町米田字野田588	3.2	36	1
282150698	北野田上池	三木市	吉川町米田字野田591	4.1	41	1
282150708	谷池	三木市	吉川町湯谷字庵ノ岡41	4.3	40	5
282150712	奥池	三木市	吉川町湯谷字大坂290	5.4	30	2
282150720	円満坊池	三木市	吉川町法光寺字仁王坂3	1.2	36	1
282150721	新池東	三木市	吉川町法光寺字地蔵坂44	3.0	54	1
282150724	柳谷池	三木市	吉川町法光寺字柳谷69	4.0	40	20
282150725	興五郎池	三木市	吉川町田谷字高岡50	4.0	31	1
282150732	中池	三木市	吉川町田谷字福原328	2.8	38	1
282150733	新池	三木市	吉川町田谷字福原334	3.5	19	1
282150741	登野池	三木市	吉川町上松字西谷380	5.2	55	16
282150743	ウテビ池	三木市	吉川町上松字池谷383	4.5	59	5
282150749	新池	三木市	吉川町長谷字大池谷510	3.8	65	10
282150750	波野池	三木市	吉川町長谷字大池谷511	5.8	62	35
282150751	大池	三木市	吉川町長谷字大池谷733	7.3	80	19
282150752	吹出池	三木市	吉川町山上字上畑158	3.5	56	2
282150756	法花谷上池	三木市	吉川町稲田字吉行前614	5.9	36	5
282150764	林ヶ谷池	三木市	吉川町稲田字又五郎296	3.6	32	1
282150767	長須下池	三木市	吉川町金谷字長須1017	6.3	93	20
282150775	中池	三木市	吉川町毘沙門字石名坂865	7.4	43	10
282150778	落谷上池	三木市	吉川町毘沙門字山中975	4.0	51	5
282150787	宝生坊池	三木市	吉川町福吉字奥ノ谷257	7.5	42	5
282150790	大亀谷池	三木市	吉川町福吉字岡田5	4.9	54	8
282150799	清水池	三木市	吉川町市野瀬字山ノ谷772	4.6	48	4
282150810	奥ノ池上	三木市	吉川町東田字奥ノ池649	3.1	32	1
282150813	下新池	三木市	吉川町東田字宮ノ谷979	3.1	34	1
282150817	中池上	三木市	吉川町東田字上平山600	5.0	84	4
282150818	中池下	三木市	吉川町東田字上平山601	3.5	55	1
282150830	中道池	三木市	吉川町東田字立石谷787	5.5	35	4
282150839	門前奥池	三木市	吉川町楠原字上山ノ谷591	7.7	56	4
282150840	中池	三木市	吉川町楠原字桃ノ木谷611	3.4	27	1
282150844	新池	三木市	吉川町奥谷字奥ノ前632	4.4	43	4
282150845	西池	三木市	吉川町奥谷字奥ノ前633	3.7	27	1
282150851	北浦池	三木市	吉川町奥谷字畑谷1152	3.5	38	13
282150855	大道池	三木市	吉川町豊岡1505	6.0	51	2
282150857	齒染尾池	三木市	吉川町豊岡字ケミノ木743	5.9	97	47
282150861	南更池	三木市	吉川町豊岡字横手741	4.2	41	4
282150862	おてる池	三木市	吉川町豊岡字今寺978	4.1	22	1
282150866	堂池	三木市	吉川町豊岡字弥五郎319	7.7	71	18
282150869	油池	三木市	吉川町水上字小橋ヶ谷539	4.8	68	10
282150871	谷池	三木市	吉川町水上字中島104	17.8	34	2
282150873	新池	三木市	吉川町水上字椎木417	8.0	45	6

ため池防災支援システム番号	ため池の名称	所在地		ため池の諸元		
				堤高(m)	堤長(m)	総貯水量(千m3)
282150879	五百蔵1号池	三木市	志染町広野8丁目123番地	5.4	300	50
282150885	東谷池	三木市	大村字大門989	9.0	79	10
282150903	オクノ池	三木市	志染町井上534番地	9.0	31	4
282150904	ツボコ池	三木市	志染町井上535番地	7.0	20	1
282150907	上池	三木市	志染町戸田	9.1	45	9
282150910	中池	三木市	志染町戸田字奥谷	5.4	25	2
282150912	丸池	三木市	志染町三津田	4.0	50	5
282150915	三木-1354	三木市	細川町瑞穂大二谷	3.5	35	1
282150917	ハス池	三木市	細川町中里字こし道661番地	3.2	55	1
282150922	三木-785	三木市	細川町増田	7.4	25	2
282150931	住泉寺上池	三木市	口吉川町南畑住泉寺	4.4	46	1
282150932	馬場床池	三木市	口吉川町笹原	5.0	40	12
282150933	新池	三木市	口吉川町久次	4.6	33	1
282151505	三木-3502	三木市	吉川町古市	4.0	19	1
282151514	三木-3529	三木市	吉川町大沢土之田22-1	4.0	15	1
282151528	三木-2404	三木市	吉川町米田藤谷1174-5	5.0	25	1
282151529	三木-2593	三木市	吉川町米田字大束917	3.0	15	1
282151530	三木-2786	三木市	吉川町米田字替淵114	5.0	15	1
282151531	三木-2991	三木市	吉川町米田ヒスコグ-27	4.4	28	1
282151533	又ヶ谷上池	三木市	吉川町米田字又ヶ田1085	3.8	23	1
282151546	三木-3538	三木市	吉川町金倉	2.0	6	1
282151552	倉本池	三木市	吉川町市野瀬字松尾408	4.2	48	1
282151558	三木-2412	三木市	吉川町東田大池ヶ谷226	4.2	64	1
282151559	新池	三木市	吉川町楠原字上之領566番地	1.6	68	1
282151560	大池	三木市	吉川町奥谷字岡/垣内809	3.9	20	2
282151567	皿池	三木市	吉川町水上字大東1063番地	2.0	80	2
282151569	長池	三木市	吉川町水上字大東1837-2	3.0	100	6
282160013	生石新池	高砂市	阿弥陀町生石字宝殿山170-1	3.7	54	2
282160015	東池	高砂市	阿弥陀町北山字宮/奥99	3.2	71	2
282160018	蓮池	高砂市	阿弥陀町阿弥陀字古瀬池下2322	1.8	81	1
282160025	皿池	高砂市	阿弥陀町阿弥陀字道/下211	4.0	186	29
282160028	上座之門池	高砂市	阿弥陀町北山字南原10-3	1.2	20	1
282160029	高砂-359	高砂市	阿弥陀町北山字南原18-2	4.8	41	1
282160031	高砂-360	高砂市	阿弥陀町阿弥陀字村/内276-1	1.0	30	1
282170002	久代下池	川西市	久代3丁目15	1.9	211	21
282170003	久代中池	川西市	久代3丁目16	1.5	99	2
282170004	石打谷池	川西市	黒川字谷垣内45	5.6	32	2
282170006	北ノ谷池	川西市	笹部3丁目455-1	3.4	26	1
282170008	大草上池	川西市	笹部字西大草5	9.8	42	29
282170009	大草下池	川西市	笹部字西大草6	9.1	29	12
282170010	猪之谷池	川西市	笹部字西猪谷19	6.6	28	4
282170013	源田池	川西市	東睦野1丁目	5.5	34	9
282170021	赤坂池	川西市	矢間2丁目2	9.3	153	18
282170022	唐尾池	川西市	錦松台11	4.1	36	3
282170023	岩坂池	川西市	錦松台336	2.1	53	3
282170025	イヤガ谷池	川西市	西多田字イヤガ谷5	6.4	48	3
282170028	高結池	川西市	西多田字越之垣内8	5.7	58	2
282170029	上池	川西市	西多田字大岩坂3	3.5	38	3
282170031	勘定ヶ谷池	川西市	芋生字勘定ヶ谷109	6.4	31	2
282170033	皿谷池	川西市	赤松字皿谷299	9.8	47	8
282170041	下谷池	川西市	石道字下/谷96	3.2	17	1
282170042	溝谷川池	川西市	石道字溝谷12	4.8	23	1
282170043	小谷池	川西市	石道字小谷195-1, 196-2, 204-2	1.1	20	1
282170044	長谷池	川西市	石道字西ヶ峰28	6.5	15	7
282170046	東谷下池	川西市	清流台6-1	5.2	34	1500
282170087	阿津知平池	川西市	柳谷字阿津知平12	2.8	14	300
282180006	芦谷3号	小野市	小田町字芦谷228	5.4	52	6
282180007	芦谷4号	小野市	小田町字芦谷230	6.5	41	8
282180012	奥風呂谷2号	小野市	小田町字奥風呂谷1451	7.7	77	20
282180014	奥風呂谷4号	小野市	小田町字奥風呂谷1453	2.5	37	2
282180016	櫻谷池2号	小野市	小田町字櫻谷1248	3.7	43	3
282180017	櫻谷池3号	小野市	小田町字櫻谷1249	7.0	64	12
282180026	笹ヶ谷池	小野市	小田町字笹ヶ谷2019	7.8	52	9
282180038	坂口池	小野市	小田町字浮坂967-1	6.0	32	1
282180045	田池	小野市	曾根町字ミ/9558	4.0	180	6
282180047	壺池	小野市	曾根町字岩ヶ谷608	6.0	69	20
282180050	操谷3号(ハハ池)	小野市	曾根町字操谷620	7.1	75	16
282180051	操谷上池(奥ハハ池)	小野市	曾根町字操谷621-1	7.6	52	8
282180052	東操屋谷池	小野市	曾根町字東操屋谷池1849	6.5	177	9
282180053	別所池	小野市	曾根町字別所前613	6.5	84	18
282180055	新池	小野市	池田町字南山113-1	10.4	64	18
282180064	堂ヶ谷池	小野市	脇本町字ムセノ前133	3.8	21	2
282180065	新池	小野市	脇本町字奥之谷214	6.3	37	6
282180066	又池	小野市	脇本町字奥之谷216	3.8	25	2
282180067	新池	小野市	脇本町字向新田373-1	5.9	202	30
282180068	皿池	小野市	脇本町字新池208	4.6	47	4
282180074	上池	小野市	船木町字東山872	7.0	29	9
282180075	中池	小野市	船木町字東山873	9.7	38	19
282180093	中の池	小野市	福住町字カ入谷584	7.0	115	30
282180094	下の池	小野市	福住町字カ入谷585-1	5.1	120	12
282180099	弁天池	小野市	万勝寺町字真谷556	4.8	47	2
282180102	上池	小野市	万勝寺町字南山768-1	3.3	630	39
282180115	真谷池4号	小野市	長尾町字秀ヶ坂南830	4.6	80	3
282180116	真谷池5号	小野市	長尾町字秀ヶ坂南831	4.5	75	12
282180120	吉反田池1号	小野市	長尾町字西美の畑677	3.6	30	2
282180121	吉反田池2号	小野市	長尾町字西美の畑678	4.2	35	2
282180129	平池	小野市	日吉町字竹籠345-1, 345-3	2.5	50	4
282180141	亥ノ子谷下池	小野市	浄谷町字南谷2129	8.4	200	69
282180149	風呂ヶ谷池	小野市	山田町字小田芝790	12.0	96	14

ため池防災支援システム番号	ため池の名称	所在地		ため池の諸元		
				堤高(m)	堤長(m)	総貯水量(千m3)
282180158	宮の前池	小野市	樫山町字宮之前684	5.0	142	11
282180161	新池	小野市	樫山町字西/谷1848	8.5	72	16
282180162	通池	小野市	樫山町字中田570-1	4.0	90	11
282180167	新池	小野市	池尻町字上山/谷624.625-1	9.0	108	34
282180190	葛ヶ谷池	小野市	来住町字葛ヶ谷池946	5.8	45	4
282180194	皿池	小野市	来住町字皿池1859	3.7	243	12
282180195	女池	小野市	来住町字女池1857	7.5	160	95
282180197	筋大池	小野市	来住町字地/内15	7.1	70	7
282180208	黒岩池	小野市	福甸町字黒岩52	3.1	57	1
282180209	亀池	小野市	福甸町字細入178	5.0	57	4
282180211	新池	小野市	福甸町字中の峠173	6.7	86	6
282180231	青野下池	小野市	河合西町字青野831	2.5	100	50
282180232	平池	小野市	河合西町字青野833	2.2	110	20
282180237	鶴池	小野市	河合西町字鶴池843	3.5	310	77
282180240	大池	小野市	住吉町字南山1083	7.4	112	44
282180241	中ノ池	小野市	住吉町字南山1084	7.5	135	32
282180244	下ノ池	小野市	住吉町字北山東1090-1	3.0	97	3
282180246	上ノ池	小野市	住吉町字北山東1092	7.6	103	39
282180250	上ノ池	小野市	久保木町字通上池1841	6.0	187	49
282180251	中ノ池	小野市	久保木町字通中池1840	4.6	138	28
282180255	平兵衛池	小野市	古川町字南山1044	4.0	33	2
282180256	平池	小野市	鹿野町字鹿野ヶ原1879-1、1878-1	4.4	217	66
282180258	新池	小野市	敷地町字カワカ1569-1	3.8	72	6
282180260	ソ口池	小野市	敷地町字カガ1502-8	2.6	158	51
282180262	男池	小野市	敷地町字宮林1501-1	3.6	159	15
282180265	二コ池	小野市	敷地町字内田1387-1	6.1	75	10
282180269	瓦池	小野市	黒川町字小深田1136	4.0	169	8
282180270	大道ヶ池	小野市	黒川町字小深田1164	4.9	180	12
282180271	手洗池	小野市	黒川町字道出1171	7.9	135	41
282180275	下ノ池	小野市	王子町字上野838	5.8	57	13
282180277	通り池	小野市	王子町字上野916-1	3.5	357	32
282180283	新池	小野市	西脇町字反籠759	6.0	150	10
282180287	新田池	小野市	来住町字新田249	4.0	33	6
282180293	若宮池	小野市	黍田町799-1	4.6	68	2
282190012	保惠谷中池	三田市	末保惠谷673	2.8	70	2
282190022	大門池	三田市	北浦大門口332	9.2	70	87
282190024	新池	三田市	加茂中山/内522	10.5	50	6
282190025	寺ノ下下池	三田市	加茂寺/下325	3.0	40	2
282190027	八多池	三田市	加茂字角206	6.0	35	5
282190049	寺池	三田市	ゆりのき台6丁目15-1	16.0	55	16
282190050	淡路大池	三田市	中内神貝谷749他	11.2	175	55
282190052	トツボ池	三田市	中内神馬場西137	2.8	30	1
282190054	新池	三田市	中内神小屋谷709	3.5	22	1
282190083	金剛谷池	三田市	上内神金剛谷12	5.9	33	2
282190088	神社垣内下池	三田市	上内神池/谷1445	2.5	31	1
282190089	神社垣内上池	三田市	上内神神社垣内1492	3.2	24	1
282190095	下池	三田市	西相野古城360	5.5	70	8
282190098	伍池	三田市	西相野大南51他	3.4	160	13
282190099	高池	三田市	西相野土武307	7.3	65	6
282190100	長池	三田市	西相野土武306	5.5	120	13
282190104	四ツ辻大池	三田市	四ツ辻大池1194	4.4	330	89
282190106	新池	三田市	四ツ辻二度池1196	4.3	130	17
282190111	二ツ池	三田市	四ツ辻二度池1197	4.5	150	40
282190112	正六池	三田市	四ツ辻政六1199	4.0	30	6
282190113	中ノ池	三田市	四ツ辻二度池1195	6.0	125	30
282190116	株池	三田市	下相野木戸1238	2.7	40	1
282190121	天神池	三田市	下相野大藪1560	5.8	88	9
282190141	向上上池	三田市	上相野向上841	7.0	65	3
282190147	オヶ谷池	三田市	大川瀬東山1346	5.8	23	5
282190157	新池	三田市	大川瀬浦山1582	3.6	31	2
282190159	大池	三田市	大川瀬浦山1592	7.7	45	18
282190160	二ツ池	三田市	大川瀬浦山1596	2.1	36	1
282190163	槇ノ谷上池	三田市	大川瀬真木之谷1077	4.3	30	2
282190164	槇ノ谷中池	三田市	大川瀬真木之谷1078	5.0	30	3
282190165	槇ノ谷下池	三田市	大川瀬真木之谷1080	6.3	40	9
282190178	新田池	三田市	東山男谷1145	3.9	60	5
282190179	貝谷下池	三田市	東山字男谷1146	7.2	112	25
282190180	貝谷上池	三田市	東山字男谷1144	4.5	110	31
282190186	長坂大池	三田市	長坂大沢野526	2.3	200	23
282190206	風呂ヶ谷池	三田市	東本庄奥野寺1871	8.8	175	6
282190210	長崎池	三田市	東本庄長崎525	6.9	118	11
282190213	沢池	三田市	東本庄墓/谷1552	7.0	82	11
282190217	勝谷大池	三田市	東本庄和暮1419	9.9	122	45
282190233	金山池	三田市	小楠家代岡1129	2.0	46	1
282190234	古池	三田市	小楠畑ヶ谷1573-2	4.0	60	3
282190237	伝平池	三田市	小楠家代岡1175	3.2	98	2
282190241	夢住池下池	三田市	末吉谷通り85-1	4.6	30	3
282190242	夢住池上池	三田市	末吉谷通り87	3.4	20	1
282190252	多山下池	三田市	川原多山1027	4.0	31	1
282190253	多山中池	三田市	川原多山1028	4.0	35	1
282190255	煙名下池	三田市	十倉福田394	5.2	60	5
282190257	米山中池	三田市	十倉米山532	5.9	50	3
282190260	畦倉池	三田市	酒井畦倉691他	4.6	50	4
282190261	谷田池	三田市	酒井辨天前276	6.0	75	7
282190263	岩井寺池	三田市	布木岩井寺240	7.6	60	2
282190264	皿池	三田市	布木向井180	4.6	76	6
282190265	内田下池	三田市	波豆川榎谷106	8.9	50	20
282190268	墓ノ口池	三田市	波豆川寺谷北1531	3.4	65	4
282190270	西池ノ上池	三田市	波豆川中山1820	4.8	70	1

ため池防災支援システム番号	ため池の名称	所在地	ため池の諸元			
			堤高(m)	堤長(m)	総貯水量(千m3)	
282190271	西池ノ下池	三田市	波豆川中山1821	5.4	55	2
282190272	東谷奥池	三田市	波豆川松尾谷564	6.6	40	8
282190273	東谷口池	三田市	波豆川東谷586	6.2	60	31
282190274	西の上池	三田市	波豆川道西230	3.7	54	5
282190276	東新池	三田市	波豆川樋ノ内1390	6.0	70	4
282190279	新池	三田市	木器玉洲472	3.7	118	3
282190280	壬子向池	三田市	木器猪ノ倉口805	4.2	54	1
282190281	前田1号池	三田市	木器前田1579	4.7	30	1
282190283	上池1号池	三田市	木器北谷102	3.8	70	5
282190284	上池2号池	三田市	木器北間谷950	3.9	70	5
282190285	上池3号池	三田市	木器北間谷952	6.5	60	4
282190286	上池4号池	三田市	木器北間谷953	6.4	55	3
282190287	下池	三田市	木器北谷96	6.7	132	14
282190288	奥ノ芝上池	三田市	下槻瀬奥ノ芝32	5.6	112	11
282190289	奥ノ芝中池	三田市	下槻瀬奥ノ芝33	5.9	148	18
282190291	奥ノ芝新池	三田市	下槻瀬奥ノ芝66	10.8	50	40
282190292	辰巳池	三田市	下槻瀬藤ノ木498	1.6	40	1
282190296	畦倉池	三田市	市ノ瀬宮之前70	3.5	70	6
282190302	七々松上池	三田市	上槻瀬七々松495	5.9	30	1
282190303	七々松新池	三田市	上槻瀬七々松494	5.8	78	3
282190304	七々松中池	三田市	上槻瀬七々松493	7.0	60	6
282190309	奥池	三田市	乙原奥ノ垣内510	3.2	33	5
282190310	乙原大池	三田市	乙原高折881	5.9	180	47
282190314	濃池	三田市	乙原折原883	4.3	56	8
282190315	治良兵池	三田市	乙原大谷口835	2.1	30	1
282190317	鏑坂池	三田市	乙原鏑坂坂口402	5.3	50	4
282190318	乙原新池	三田市	乙原新池2406	2.9	80	11
282190329	風呂ヶ谷下池	三田市	小野風呂ノ谷247	2.6	40	2
282190350	蓮池	三田市	大原四ツ塚1040	2.3	53	4
282190358	菰池	三田市	大原上菰池976	4.3	42	3
282190359	お初池	三田市	香下上大門631	4.0	30	2
282190362	乾池	三田市	香下深谷1671	3.0	150	17
282190364	旧新池	三田市	香下於石ヶ谷1720	7.0	54	8
282190374	赤池	三田市	高次寺ノ垣内663	3.2	55	2
282190377	土ノ谷下池	三田市	高次土ノ谷1192	9.0	52	3
282190381	人取池	三田市	三輪杉谷1111	8.6	50	3
282190382	わくべ池	三田市	三輪大道平1042	5.3	52	3
282190386	竹谷中池	三田市	大原菊ヶ谷1344	4.0	70	17
282190393	お花池	三田市	大原上野ヶ原1311	3.2	40	1
282190394	上菰池西池	三田市	大原上菰池998	3.3	50	1
282190396	大原大池	三田市	大原千ヶ坂1301	8.3	91	54
282190398	上新新池	三田市	大原千ヶ坂1298	5.0	70	14
282190404	欣勝寺谷池	三田市	桑原欣勝寺谷864	3.1	17	1
282190407	奥ノ谷上池	三田市	桑原高野ノ越902	5.0	34	1
282190409	地神池	三田市	桑原石ヶ鼻845	4.4	34	2
282190417	横山東池	三田市	対中町1476	5.8	108	12
282190418	滝ヶ谷下池	三田市	八景町1118	5.7	47	6
282190421	滝ヶ谷上池	三田市	八景町1157	6.0	58	18
282190422	三田狭間池	三田市	南が丘2丁目2175	5.0	70	25
282190423	鳥ヶ池	三田市	貴志吉谷1200	6.9	150	70
282190442	藤屋池	三田市	富士が丘3丁目34	13.5	131	22
282190484	横山西池	三田市	横山町1639	3.8	78	8
282190492	三田-1280	三田市	尼寺字才ノ谷666	4.2	37	1
282190495	丸山池	三田市	西相野番留113	3.2	46	4
282190536	三田-1029	三田市	木器前田1548	2.6	27	1
282190561	三田-1124	三田市	下槻瀬中島10-1	0.7	22	1
282190574	三田-1184	三田市	大川瀬小町ヶ谷1328	4.0	16	1
282190610	三田-1301	三田市	小野深山口112	3.4	32	1
282190614	三田-1316	三田市	尼寺字才ノ谷667	6.3	57	9
282190630	三田-1373	三田市	小野字奥谷137	2.0	19	1
282190631	三田-1376	三田市	波豆川免田708	1.3	27	1
282190645	三田-1409	三田市	波豆川大向594	1.6	19	1
282190660	三田-1482	三田市	小野	2.9	28	1
282190663	三田-1495	三田市	小野芝床347	3.0	3	1
282190714	三田-1690	三田市	下青野坊料676及び677	3.5	22	1
282190726	三田-1727	三田市	下青野城山付通り382	1.4	16	1
282190729	三田-1740	三田市	東本庄嘉正寺1661	3.7	39	1
282190730	三田-1745	三田市	下青野宮南通り308	2.2	61	1
282190752	西の上の池	三田市	酒井谷家地393	8.8	29	1
282190771	三田-190	三田市	上深田484-3	6.4	43	1
282190774	三田-1916	三田市	川原釜ヶ谷775	1.3	23	1
282190788	三田-1960	三田市	小柿坂本132	3.6	50	2
282190789	三田-1962	三田市	上青野鏑坂846	3.0	35	1
282190792	三田-1966	三田市	上青野鏑坂845	2.8	39	1
282190794	三田-1970	三田市	小柿	3.5	42	1
282190795	三田-1974	三田市	小柿	5.3	33	1
282190809	三田-2011	三田市	布木和田家市114	2.7	21	1
282190812	三田-2015	三田市	布木和田家市120	3.3	55	1
282190834	西池	三田市	藍本池尻562	3.3	94	2
282190837	西井の池	三田市	藍本峠552	3.6	28	1
282190880	三田-2204	三田市	永沢寺神明前道ノ東27	5.1	62	1
282190886	三田-2225	三田市	母子大西824	3.0	15	1
282190918	三田-347	三田市	香下花折864	4.3	31	1
282190931	三田-398	三田市	香下上山カス270	2.7	15	1
282190932	三田-401	三田市	香下上山カス271	3.7	16	1
282190963	三田-703	三田市	香下東椎原595	2.7	33	1
282191000	蔦池	三田市	木器蔦1450	3.5	30	1
282191011	三田-959	三田市	木器岡村413	3.4	35	1
282191012	三田-960	三田市	木器岡村407	1.7	38	1

ため池防災支援システム番号	ため池の名称	所在地		ため池の諸元		
				堤高(m)	堤長(m)	総貯水量(千m3)
282191063	城山しょうぶ池	三田市	酒井鯛家地	4.6	7	2
282191065	墓ノ下池	三田市	下青野墓ノ下通り548	4.0	74	1
282191070	新池	三田市	三輪杉谷1250	3.0	27	1
282191080	上池	三田市	乙原西ノ上213	2.4	26	1
282191093	墓の下池	三田市	下井沢井ノ上109	3.5	92	2
282191134	米山スダシ池	三田市	十倉	3.3	30	1
282191142	有田池	三田市	藍本有田垣1797	4.0	22	1
282191148	籠屋池	三田市	十倉	3.9	28	2
282191189	三田-1011	三田市	市之瀬字切詰1	3.3	47	1
282200007	熊谷池	加西市	繁昌町字獄の上甲1803	6.3	74	21
282200023	宮前池	加西市	鵜野町字大願地1079-1.-2.-3	1.3	73	3
282200028	旅順池	加西市	鵜野町字飯森前1134	3.4	305	59
282200029	水正池	加西市	上宮木町字水正511-池ノ尻509	5.1	884	190
282200030	大池	加西市	上宮木町字大林517.519	4.0	404	1
282200034	小谷口池	加西市	桑原田町字東山305	4.3	51	1
282200035	小谷池	加西市	桑原田町字東山304	3.1	27	9
282200040	鴨ヶ谷池	加西市	網引町字鴨ヶ谷1527	2.7	37	1
282200043	五斗池	加西市	網引町字硯ヶ岡1937-1	2.9	33	3
282200046	上池	加西市	網引町字仁王峠1794-1	7.1	55	16
282200052	西池	加西市	網引町字平見1958	3.3	49	3
282200058	海草上池	加西市	田原町字カノウ138	0.9	62	5
282200063	上永長池	加西市	田原町字永長1267-1.-2	3.3	67	9
282200073	大谷池	加西市	田原町字大谷1968	4.6	238	23
282200074	大池下池	加西市	田原町字大池1632	2.5	77	6
282200075	大池	加西市	田原町字大池1633-1.-2	2.9	136	51
282200079	東新池	加西市	琵琶甲町字向山243	2.4	51	6
282200080	狩又池	加西市	琵琶甲町字平野248	6.0	173	33
282200082	西新池	加西市	琵琶甲町字平野252	3.1	75	6
282200083	奥ノ池	加西市	琵琶甲町字北垣内254	5.2	86	23
282200103	猿飼上池	加西市	西笠原町字上戸311	2.2	26	1
282200104	猿飼下池	加西市	西笠原町字上戸314	2.8	75	3
282200107	澄田池	加西市	西笠原町字大谷175	2.5	92	8
282200108	五郎池	加西市	西笠原町字大谷176	3.6	118	9
282200109	血池	加西市	西笠原町字大谷177	3.4	142	54
282200116	成池	加西市	倉谷町字芋畦102	6.5	132	50
282200140	血池	加西市	王子町字血池610	6.3	295	151
282200144	中池	加西市	大村町字京十万491	4.0	140	23
282200146	血池	加西市	大村町字灘ノ方488	2.5	81	10
282200152	野田池	加西市	尾崎町字野田2-1	2.3	95	36
282200153	野田ヶ池	加西市	中西町字広野619.621	5.4	142	144
282200154	奥池	加西市	中西町字西新田600	3.9	127	45
282200155	藤九郎池	加西市	中西町字中島新田652	1.7	77	9
282200156	上ノ池	加西市	中西町字堂ヶ谷673	4.7	202	52
282200162	新池	加西市	北条町小谷字上垣内358	4.8	55	3
282200164	太谷池	加西市	北条町小谷字大谷21	7.2	89	15
282200169	古池	加西市	北条町古坂字奥谷11	5.6	90	25
282200170	中の池	加西市	北条町古坂字奥谷6	11.4	65	16
282200172	小原池	加西市	北条町古坂字古戸444	3.3	94	3
282200173	小池	加西市	北条町古坂字古戸455	4.2	108	6
282200176	松笠池	加西市	北条町古坂字松笠396	4.3	65	3
282200181	合同池	加西市	北条町北条字岡西743-1	3.3	128	20
282200183	東池	加西市	北条町黒駒宮ノ前149	4.4	136	4
282200186	西四ツ池	加西市	北条町東高室字四ツ池915-1	4.6	61	20
282200187	中四ツ池	加西市	北条町東高室字四ツ池916	4.7	57	6
282200188	東四ツ池	加西市	北条町東高室字四ツ池917	5.3	96	10
282200189	防ノ池	加西市	北条町東高室字西ノ出口62	3.9	56	16
282200190	大谷下池	加西市	北条町東高室字大谷656-1	6.4	138	20
282200191	大谷上池	加西市	北条町東高室字大谷656-2	5.5	75	3
282200197	東下池	加西市	北条町西南字菊ヶ谷314	2.3	42	1
282200199	西新池	加西市	北条町西南字西奥谷68	3.2	39	1
282200201	西上池	加西市	北条町西南字東奥谷91	4.4	75	8
282200202	上池	加西市	北条町東南字一ノ谷4	4.0	37	1
282200224	馬瀬池	加西市	福住町字馬瀬奥452	3.7	55	7
282200228	才ノ池	加西市	西横田町字才之谷323.324合併	6.2	52	167
282200229	重取池	加西市	西横田町字西ノ前2-1	2.9	53	9
282200233	新池	加西市	坂元町字久斗谷44.46	2.1	159	10
282200239	太ヶ池	加西市	東長町字繁野207	4.5	110	52
282200240	小池	加西市	東長町字繁野208	3.7	51	7
282200248	盆ヶ池	加西市	西長町字尾曾野487	3.7	101	28
282200249	奥新池	加西市	西長町字林ヶ谷1086-19	7.0	95	32
282200253	ダル奥池	加西市	大柳町字ダル449	4.0	22	2
282200255	ダル池	加西市	大柳町字奥垣内424	4.6	11	2
282200263	天神池	加西市	西剣坂町字毘沙門702-1	4.8	75	17
282200270	中の上池	加西市	福居町字奥ノ谷401	4.3	57	5
282200271	奥の谷池	加西市	福居町字奥ノ谷908	4.9	32	2
282200272	久斗谷下池	加西市	福居町字久斗谷320	2.0	51	1
282200273	久斗谷中池	加西市	福居町字久斗谷330	2.5	19	1
282200274	久斗谷上池	加西市	福居町字久斗谷331	4.7	40	3
282200275	東新池	加西市	福居町字西ノ谷612.613.614.616.617	3.7	75	6
282200289	石山池	加西市	山下町字小松谷1996	7.8	91	52
282200291	新池	加西市	山下町字新池尻1	4.0	233	75
282200292	善合寺池	加西市	山下町字善合寺1950	3.5	52	5
282200305	奥の下池	加西市	吸谷町字吠谷440	4.5	27	3
282200306	奥の上池	加西市	吸谷町字吠谷441	4.6	32	4
282200310	奥下池	加西市	畑町字イナキ山2305-2	6.5	116	27
282200311	大谷池	加西市	畑町字大谷奥2055	6.3	36	5
282200315	箸谷池	加西市	畑町字箸谷2319	6.6	52	8
282200319	細谷池	加西市	畑町字平谷2263	7.4	47	4
282200320	法ヶ谷池	加西市	畑町字法花谷2315	6.1	55	10



ため池防災支援システム番号	ため池の名称	所在地		ため池の諸元		
				堤高(m)	堤長(m)	総貯水量(千m3)
282200321	北ヶ谷池	加西市	畑町字北ヶ谷2324-1	9.0	61	18
282200323	生ヶ谷池	加西市	西谷町字生妻谷357	5.3	41	4
282200331	塩谷池	加西市	国正町字塩谷347	10.7	93	61
282200332	五領ヶ谷池	加西市	国正町字宮ノ前1825	7.4	48	18
282200333	新池	加西市	国正町字山ノ口233	8.4	35	12
282200341	弁天池	加西市	国正町字東門坊1	2.4	49	4
282200342	下池	加西市	国正町字東門坊24	4.3	28	4
282200343	お多福池	加西市	国正町字繩手119	2.1	52	6
282200348	皿池	加西市	国正町字長法寺280	10.3	108	36
282200350	野添池	加西市	田谷町字野添1231	3.0	48	2
282200351	梨ヶ谷池	加西市	田谷町字梨ヶ谷1176	12.3	63	12
282200363	三十八池	加西市	油谷町字三十八2	5.6	23	3
282200367	目ヶ谷池	加西市	大工町字寺ノ上508-15-16-17字貝岡ノ谷509-5	8.6	43	16
282200375	皿池	加西市	鍛冶屋町字内がち58-1	6.3	42	10
282200379	クミガ池	加西市	青野町字下ノ畑864-1	2.6	30	49
282200382	内ヶ池	加西市	青野町字上垣内459-1	3.3	146	30
282200383	ハザマ池	加西市	青野町字上皿池813	2.4	65	4
282200384	上池	加西市	青野町字長谷566	17.3	107	24
282200386	新ヶ池	加西市	青野町字林ノ谷488	7.1	168	25
282200388	奥の谷池	加西市	馬渡谷町字中ノ垣内81	5.5	52	4
282200395	宇津木谷上池	加西市	河内町字宇津木谷985	5.2	61	14
282200399	山埋池	加西市	河内町字御山ノ口1107	4.9	50	5
282200400	坂ヶ谷池	加西市	河内町字坂ノ谷10	6.6	48	4
282200401	山王池	加西市	河内町字山王前659	5.1	59	6
282200407	古坂池	加西市	山田町字古坂ヲ809	7.9	73	26
282200415	上池	加西市	和泉町字登ノ口871	3.3	197	11
282200419	前田池	加西市	池上町字坂本346.348.349.350.351.352.353	4.4	85	13
282200424	青地池	加西市	西野々町字青地12	5.2	148	18
282200428	裏池	加西市	満久町字村内448-1	4.3	87	2
282200430	大西池	加西市	満久町字中野182-1-3	4.9	280	45
282200431	朝川池	加西市	満久町字朝川235-1	4.4	32	2
282200436	上町池	加西市	上野町字池ノ下1	5.6	222	33
282200442	原上池	加西市	中富町字原1567	6.4	71	78
282200446	逆上池	加西市	笹倉町字サカサマノ西819-1	3.5	152	39
282200447	オクノ池	加西市	笹倉町字安かハノ690	2.6	65	9
282200448	宇双下池	加西市	笹倉町字宇ノ84	4.6	162	12
282200449	宇双上池	加西市	笹倉町字宇ノ85	8.7	115	36
282200453	少婦谷池	加西市	鴨谷町字少婦谷304-1-2	10.6	78	27
282200454	皿池	加西市	鴨谷町字大谷1-1-2-3	4.8	46	11
282200455	奥池	加西市	鴨谷町字谷ノ60	6.3	128	34
282200461	国枝池	加西市	上万願寺町字国枝693	5.8	52	11
282200462	寺師池	加西市	上万願寺町字寺師114	3.8	43	4
282200463	徳菜池	加西市	上万願寺町字女切357	6.0	37	2
282200466	山ノ谷池	加西市	上万願寺町字大門287	4.8	21	7
282200467	八兵衛池	加西市	上万願寺町字龍1120	3.5	42	2
282200472	廻り谷中池	加西市	上道山町字廻り谷318	5.2	54	8
282200473	廻り谷上池	加西市	上道山町字廻り谷319	8.9	54	7
282200474	古宮池	加西市	上道山町字古宮663	6.5	36	1
282200477	城ヶ谷新池	加西市	上道山町字城ヶ谷915	6.5	52	5
282200478	城ヶ谷上池	加西市	上道山町字城ヶ谷916	9.1	43	4
282200482	多田池	加西市	下道山町字宮ノ下557	8.9	31	4
282200484	狭間池	加西市	下道山町字狭間486	5.1	56	3
282200485	保谷池	加西市	大内町字ツルノ9	5.2	62	3
282200486	マ子池	加西市	大内町字ヒノノ9547	5.0	140	21
282200487	屋郷下池	加西市	大内町字ヤケヲ300	5.1	80	9
282200489	屋郷上池	加西市	大内町字ヤケヲ311	10.3	93	27
282200490	奥かいち池	加西市	若井町字トヲノ718-47	5.0	38	2
282200491	キトラ下池	加西市	若井町字トヲノ7933	7.8	95	21
282200492	キトラ上池	加西市	若井町字トヲノ7934	3.9	56	13
282200493	九十谷池	加西市	若井町字シノ田2515	7.1	34	4
282200494	菖蒲池	加西市	若井町字シノ田2558	6.2	30	2
282200495	三王谷池	加西市	若井町字釜坂2004	3.4	51	16
282200497	三谷池	加西市	若井町字三谷2310	11.0	107	43
282200498	釜坂池	加西市	若井町字山田2081	10.7	42	18
282200499	清水池	加西市	若井町字清水645	5.2	84	9
282200500	大倉池	加西市	若井町字大倉2673	6.9	39	10
282200501	猪野下池	加西市	若井町字猪野80	6.0	126	46
282200503	湯屋谷池	加西市	若井町字湯屋谷1776	10.3	34	6
282200504	湯屋谷新池	加西市	若井町字湯屋谷1823-1825各 併 1824,1826,1829,1831,1835-98,1835-100	10.1	34	6
282200507	宮ヶ谷池	加西市	佐谷町字宮ヶ谷786	6.0	79	10
282200515	皿池	加西市	別所町字方坂559-1	5.0	97	31
282200519	奥池	加西市	広原町字川内東町397	5.6	63	6
282200521	皿池	加西市	広原町字伏田西町11-2	3.8	167	10
282200522	西池	加西市	下芥田町字貝谷814	5.6	95	34
282200523	西上池	加西市	下芥田町字貝谷815	6.8	49	12
282200524	前池	加西市	下芥田町字中山659	4.8	83	8
282200525	貞池	加西市	下芥田町字中山682	5.6	26	4
282200526	藤谷池	加西市	下芥田町字藤谷205	7.9	35	4
282200527	柳谷池	加西市	下芥田町字柳谷335	7.3	57	10
282200528	向池	加西市	広原町字川内東町410	4.2	203	16
282200529	山居池	加西市	下芥田町字山居936	8.1	66	29
282200531	土谷池	加西市	上芥田町字芝ノ下339	4.4	19	1
282200532	山田池	加西市	上芥田町字明王寺488-4	6.6	32	2
282200545	尼池	加西市	別府町字上ヶ池下甲1420	4.5	72	8
282200550	中ヶ池	加西市	別府町字前垣内甲1618	4.4	67	16
282200557	上瀬池	加西市	別府町字桃子岡甲310	3.3	121	54
282200558	惣田池	加西市	別府町字桃子岡2664	3.8	92	24
282200561	馬谷上池	加西市	別府町字馬谷甲162	5.6	49	12
282200568	東小池	加西市	常吉町字小池ノ跡639	4.0	60	7

ため池防災支援システム番号	ため池の名称	所在地		ため池の諸元		
				堤高(m)	堤長(m)	総貯水量(千m3)
282200569	西小池	加西市	常吉町字瀬ノ上1183	3.3	58	8
282200572	薬師下池	加西市	朝妻町字安楽字2	3.1	52	2
282200578	古垣内池	加西市	朝妻町字与四郎岡1095	2.7	25	1
282200581	伝通池	加西市	豊倉町字山之谷1260-1-2	3.3	197	37
282200582	新池	加西市	豊倉町字中村403, 404, 405, 406, 409, 410, 411, 412, 宝満山11279-14, 1279-16	5.9	73	10
282200584	上村下池	加西市	豊倉町字上村765-1, 2, 3	4.0	80	9
282200585	下村下池	加西市	豊倉町字池ノ下709	4.2	102	16
282200588	逆池	加西市	玉野町字西ノ谷1123-1	7.1	235	88
282200594	中池	加西市	玉野町字逆4	3.3	53	7
282200595	下池	加西市	玉野町字逆5	3.4	82	8
282200597	宮池	加西市	玉野町字宮ノ前峠304	2.8	127	5
282200617	小池	加西市	大村町字越前139	2.3	37	1
282200618	加西-1389	加西市	北条町小谷字上垣内371	1.8	47	1
282200621	滝ヶ谷池	加西市	国正町字東園坊14	5.6	41	6
282200623	加西-1217	加西市	小印南町字赤坂954	3.6	18	1
282200625	加西-1289	加西市	池上町字峠ノ下562-1, 563	3.3	19	1
282200630	ウス谷池	加西市	上道山町字ウス谷617	6.8	49	3
282200631	加西-1665	加西市	下芥田町字永尾上通104	3.4	35	1
282200633	加西-1120	加西市	別府町字茶屋ヶ岡1760	1.8	29	1
282200634	石戸ヶ池	加西市	玉野町字石ノヶ池1140-1	2.1	107	4
282210002	奥谷池	丹波篠山市	奥畑字貝尻292	4.5	22	1
282210003	市谷池(瀬利)	丹波篠山市	瀬利字市谷ノ坪903	5.5	42	7
282210014	新池(北沢田)	丹波篠山市	北沢田字上ノ坪201ほか	4.5	250	18
282210020	浜谷池	丹波篠山市	東浜谷字ノ坪154	11.4	135	70
282210024	今福池	丹波篠山市	今福字ノ坪83	3.9	42	4
282210036	包谷池	丹波篠山市	佐貫谷字包谷556	7.0	70	14
282210039	フレ谷池	丹波篠山市	春日江字鴈谷ノ坪1026	4.5	42	5
282210043	大池(辻)	丹波篠山市	辻字大池340	3.8	102	12
282210045	途中池	丹波篠山市	畑市字栗林ノ坪543	7.0	71	24
282210046	平穂池	丹波篠山市	井ノ上字谷ノ坪446, 448, 449, 450, 452合併ほか	5.6	86	20
282210057	赤穂谷池	丹波篠山市	曾地中字赤穂谷258	3.6	57	9
282210060	奥池(野々垣)	丹波篠山市	野々垣字サリ尾342	7.0	66	16
282210063	汁谷池	丹波篠山市	中原山字汁谷72	3.5	41	1
282210078	奥谷池(小野奥谷)	丹波篠山市	小野奥谷字奥山182-1ほか	9.6	60	16
282210079	森池	丹波篠山市	垂水字カイ子ノ坪1ほか	4.1	40	1
282210080	大池(垂水)	丹波篠山市	垂水字池ノ谷443	3.4	65	4
282210082	虫生大池	丹波篠山市	下筱見字コヤケノ坪634ほか	5.7	38	8
282210083	井串池	丹波篠山市	井串字南ノ谷5	4.0	68	15
282210085	杉ヶ谷池(細工所)	丹波篠山市	細工所字北ノ坪196	4.6	48	3
282210089	胡磨田池	丹波篠山市	安田字コノ坪163	5.4	38	2
282210090	谷田池(安田)	丹波篠山市	安田字上ノ山451	3.0	56	2
282210094	八幡池	丹波篠山市	西谷字治ヶ谷296	5.0	107	9
282210109	八王寺池	丹波篠山市	草野字八王子1203	17.0	50	5
282210125	大谷池(岩崎)	丹波篠山市	岩崎字地所寺ノ坪794	15.0	32	5
282210130	小池	丹波篠山市	小枕字野田之坪288	2.2	55	2
282210132	前ヶ谷池	丹波篠山市	真南条上字前ヶ谷坪1525-1	4.0	39	2
282210133	菖蒲池	丹波篠山市	真南条上字菖蒲池ノ坪1187	2.3	41	3
282210134	神内池	丹波篠山市	真南条上字神内坪605	4.0	23	1
282210136	寺奥池	丹波篠山市	真南条中字寺ノ坪795	4.0	62	6
282210140	小谷池(真南条下)	丹波篠山市	真南条下字櫻木ノ坪295	6.0	110	11
282210141	湯ヶ谷池	丹波篠山市	真南条下字松尾ノ坪798	8.0	45	6
282210144	天内池	丹波篠山市	大山上字宮ノ坪231	4.0	27	4
282210145	新池(大山上)	丹波篠山市	大山上字大谷坪190	6.0	25	2
282210146	才蔵坊池	丹波篠山市	園田分字才蔵坊坪836	5.0	25	1
282210157	水谷口池	丹波篠山市	今田町上ノ野原字水谷ノ坪755-1	9.5	125	11
282210172	西浦池	丹波篠山市	今田町釜屋字ニシウ7403	2.5	84	2
282210173	中池	丹波篠山市	今田町間新田字間新田29	4.0	82	1
282210174	奥山池	丹波篠山市	今田町木津字奥山262-1	3.0	68	6
282210178	寺池上	丹波篠山市	今田町木津字城山17	5.0	31	1
282210180	保物奥池	丹波篠山市	今田町木津字杉原94	8.0	35	3
282210182	池谷2号池	丹波篠山市	今田町今田字山ノ口149-3	6.0	51	4
282210184	向山池	丹波篠山市	今田町今田新田字向山10-1	4.0	55	4
282210195	萩原下池	丹波篠山市	今田町黒石字針貴190	5.1	130	27
282210197	中小ノ谷池	丹波篠山市	今田町黒石字猪ノ谷94-1	11.8	52	12
282210200	勝負谷池	丹波篠山市	今田町本荘字荘中656	3.4	70	1
282210205	篠-911	丹波篠山市	大淵字谷ノ坪316	2.1	12	1
282210207	篠-1017	丹波篠山市	東本荘字藪ノ内坪34	2.3	29	1
282210208	篠-1391	丹波篠山市	福井字坂本366	2.4	68	1
282210209	篠-386	丹波篠山市	波賀野字福荷ノ坪987	2.6	36	1
282210212	篠-357	丹波篠山市	当野字北山(水)	3.9	30	1
282210213	篠-363	丹波篠山市	当野字北垣内245	2.0	16	1
282210217	篠-452	丹波篠山市	犬飼字堤之内ノ坪61-4	0.7	26	1
282210218	篠-454	丹波篠山市	犬飼字堤之内ノ坪79	0.8	20	1
282210219	篠-462	丹波篠山市	犬飼字コノ坪245-2	2.0	27	1
282210220	篠-475	丹波篠山市	犬飼字浄光坊ノ坪475-3	1.8	15	1
282210222	篠-556	丹波篠山市	味間南字今社943	4.6	36	2
282210227	篠-209	丹波篠山市	今田町下ノ野原字北山49-1	1.7	66	1
282210228	篠-87	丹波篠山市	今田町下立杭字坊垣内ノ坪459	3.0	28	1
282210229	篠-138	丹波篠山市	不明(草野)	3.7	19	1
282210234	篠-1111	丹波篠山市	北野新田字大谷坪314	1.4	16	1
282210236	篠-1184	丹波篠山市	北野新田字大谷坪249	2.7	25	1
282220005	峠下池	養父市	八鹿町浅間字峠17番	8.3	73	16
282220016	奥山池	養父市	八鹿町上ノ網場字丸尾122番	8.0	67	4
282220019	立石池	養父市	建屋字板戸24	3.7	70	2
282220022	北谷池	養父市	大藪字北谷609番	4.0	61	2
282220023	平山池	養父市	養父市場字平山124番	3.0	10	1
282220025	上池	養父市	上野字藤三ヶ谷172番1地先	6.0	88	2
282220028	迎山池	養父市	大屋町宮垣字天満山230番	8.0	60	1
282220031	奥山池	養父市	吉井字奥山1782番	3.2	49	1

ため池防災支援システム番号	ため池の名称	所在地	ため池の諸元			
			堤高(m)	堤長(m)	総貯水量(千m3)	
282230003	益水池	丹波市	柏原町柏原字護権現4281番	13.3	115	25
282230019	拳田上池	丹波市	柏原町拳田山549	6.6	49	8
282230024	植木池	丹波市	柏原町鴨野植木396-1	1.3	24	1
282230033	上池	丹波市	水上町福田寺の下521	3.5	28	2
282230034	下池	丹波市	水上町福田寺の下522	2.4	18	1
282230035	柿柴池	丹波市	水上町柿柴中郷45	2.2	30	1
282230039	天王谷池	丹波市	水上町大谷彦太夫182	2.0	50	1
282230044	円通寺池	丹波市	水上町御油山田98-2	3.0	47	2
282230048	新池	丹波市	水上町南油良宇坂谷405番	4.0	40	4
282230053	才の木池	丹波市	春日町長王120	6.0	82	14
282230054	堤池	丹波市	春日町長王224	3.5	50	1
282230056	寺内池	丹波市	春日町牛河内14	1.5	25	1
282230069	宮ノ下池	丹波市	春日町野上野570, 571, 572	3.9	122	2
282230076	古池	丹波市	春日町野村810-1	4.5	151	17
282230083	丸古池	丹波市	春日町黒井1716	8.7	45	22
282230093	西谷池	丹波市	春日町鹿場24	9.0	109	12
282230096	新池	丹波市	春日町中山1540	4.2	100	4
282230097	大池	丹波市	春日町中山26	4.4	90	3
282230104	長谷大池	丹波市	春日町国領1	22.1	229	483
282230112	上ノカイ池	丹波市	山南町太田ビワ谷237	4.2	27	1
282230113	細谷池	丹波市	山南町太田細谷174	3.0	10	1
282230116	西垣池	丹波市	山南町玉巻平井557	2.5	40	1
282230119	谷川11区大池	丹波市	山南町谷川11区山ノ内3230-1	4.5	29	1
282230120	谷川奥大池	丹波市	山南町谷川11区平石3152	7.2	151	27
282230122	吹屋池	丹波市	山南町谷川字四度石4170	2.2	105	25
282230125	坂下池	丹波市	山南町岩屋前田58	4.0	50	1
282230127	山田池	丹波市	山南町野坂坂口201	3.5	20	5
282230128	山南大池	丹波市	山南町小新屋7314	12.1	96	45
282230133	岩倉池	丹波市	市島町中竹田岩倉1008	5.0	35	3
282230134	鴨池	丹波市	市島町中竹田高坂牧野3680	4.5	40	7
282230136	水上大池	丹波市	市島町中竹田水西山の神1998	10.0	75	28
282230139	中池	丹波市	市島町南奥谷1215	7.0	55	5
282230142	東池	丹波市	市島町南片山ノ下62-1	6.0	48	3
282230150	中山池	丹波市	市島町北岡本中山399	4.0	60	4
282230154	坂折池	丹波市	市島町勅坂折946	4.0	40	20
282230164	菖蒲谷池	丹波市	市島町上竹田今中菖蒲谷190	12.0	65	30
282230167	宿池	丹波市	市島町上竹田焦谷2358	6.0	55	9
282230170	鳥ノ奥池	丹波市	市島町徳尾東山98	7.5	31	2
282230183	南賀上池	丹波市	柏原町柏原字南賀5199番	3.1	31	2
282230188	多田野池	丹波市	水上町水上字多田野2119番2	7.8	56	5
282230199	丹-1112	丹波市	青垣町沢野字ツツガタニ2159番	5.2	41	1
282230202	丹-609	丹波市	春日町長王字前田812番	1.2	27	1
282230204	丹-493	丹波市	春日町野上野2029番	0.7	23	1
282230207	山端池	丹波市	春日町黒井329番	1.0	28	1
282230236	丹-40	丹波市	山南町野坂字若宮1055番2	1.0	30	1
282230237	丹-42	丹波市	山南町野坂字若宮1038番1	3.6	47	1
282240005	大谷上池	南あわじ市	広田広田966-2	8.2	56	6
282240006	大谷池	南あわじ市	広田広田966-1	10.1	56	15
282240011	宮池	南あわじ市	広田広田901	4.3	46	4
282240016	才ノ前池	南あわじ市	広田中筋	5.2	111	10
282240017	新池	南あわじ市	広田中筋1112	5.8	86	20
282240026	中山池(2)	南あわじ市	中条広田1507	2.9	28	1
282240027	中山池(3)	南あわじ市	中条広田1506	3.4	20	1
282240030	細谷下池	南あわじ市	中条広田細谷1404	8.1	54	12
282240031	細谷口池	南あわじ市	中条広田細谷1427	4.6	55	7
282240033	細谷中池	南あわじ市	中条広田細谷1405	8.0	54	12
282240034	八木池	南あわじ市	中条広田細谷1407	9.3	55	3
282240036	砂利ノ谷池	南あわじ市	中条広田中山1518	6.0	37	16
282240039	川池	南あわじ市	中条徳原118	3.2	58	3
282240041	除ノ谷上池	南あわじ市	中条徳原除ノ谷151	7.2	47	13
282240052	下杉下池	南あわじ市	中条中筋下杉	13.0	40	12
282240053	下杉上池	南あわじ市	中条中筋下杉	8.0	45	3
282240063	上原田池	南あわじ市	倭文安住寺	4.6	48	3
282240072	深山池	南あわじ市	倭文安住寺深山	11.0	92	50
282240073	世知ヶ谷池	南あわじ市	倭文安住寺1157	4.0	54	10
282240077	三倉池	南あわじ市	倭文安住寺東原田	4.1	31	5
282240078	菱池	南あわじ市	倭文安住寺東原田	4.7	25	10
282240083	上大池	南あわじ市	倭文長田	5.3	30	1
282240085	水及場池	南あわじ市	倭文長田1118	2.7	21	1
282240086	西谷池	南あわじ市	倭文長田1717	3.0	36	12
282240087	大池	南あわじ市	倭文長田	5.4	56	8
282240088	長池	南あわじ市	倭文長田1117	4.4	47	3
282240099	セイスケ池	南あわじ市	倭文長田上糸	4.5	66	3
282240101	板ヶ谷池	南あわじ市	倭文長田2261	7.1	43	10
282240102	加太池	南あわじ市	倭文長田北山	6.4	33	30
282240109	原池	南あわじ市	倭文庄田673	4.2	118	8
282240111	笹尾池	南あわじ市	倭文庄田	13.0	46	10
282240112	皿池	南あわじ市	倭文庄田222	3.8	88	30
282240114	大谷池	南あわじ市	倭文庄田687	5.6	82	5
282240117	彦池	南あわじ市	倭文庄田1246	3.3	29	1
282240120	市池	南あわじ市	倭文神道	6.5	186	135
282240122	大谷池	南あわじ市	倭文神道	5.2	30	13
282240128	井矢の原池	南あわじ市	倭文土井	5.0	80	10
282240130	寒風上池	南あわじ市	倭文土井103	3.6	39	3
282240132	土毛畑池	南あわじ市	倭文土井1370	5.5	29	2
282240135	三太池	南あわじ市	倭文土井1406	4.9	53	10
282240137	上川池	南あわじ市	倭文土井	5.6	130	13
282240138	大池	南あわじ市	倭文土井1138	6.9	43	2
282240139	中池	南あわじ市	倭文土井429	5.4	50	2

ため池防災支援システム番号	ため池の名称	所在地		ため池の諸元		
				堤高(m)	堤長(m)	総貯水量(千m3)
282240142	百歩谷池	南あわじ市	倭文土井	4.5	97	5
282240144	切池	南あわじ市	倭文土井郷/谷	6.6	40	3
282240151	皿池	南あわじ市	松帆慶野1062	4.8	81	12
282240153	上池	南あわじ市	松帆慶野1089	3.3	143	16
282240154	二又池	南あわじ市	松帆慶野1061	5.2	58	14
282240167	皿池	南あわじ市	松帆宝明寺97	4.8	83	12
282240172	高屋池	南あわじ市	松帆高屋	3.1	280	32
282240173	飯山寺大池	南あわじ市	志知飯山寺	5.0	149	10
282240176	道添池	南あわじ市	志知奥	9.1	48	60
282240178	家山奥池	南あわじ市	志知南326	11.0	52	45
282240182	片田大池	南あわじ市	志知北	9.7	230	54
282240183	於後上池	南あわじ市	湊里1771	8.3	68	23
282240192	大池	南あわじ市	津井2463-1	4.8	33	70
282240194	老ヶ谷下池	南あわじ市	津井中津浦	10.0	49	25
282240195	老ヶ谷上池	南あわじ市	津井内原	9.7	59	16
282240197	眞谷上池	南あわじ市	津井内原	10.2	83	33
282240198	眞谷中池	南あわじ市	津井内原	8.3	48	24
282240199	眞口池	南あわじ市	伊加利2101	4.4	49	11
282240200	鍛ヶ谷池	南あわじ市	伊加利	5.5	40	6
282240209	別所池	南あわじ市	伊加利畦原	4.5	56	29
282240219	中和木池(中和木上池)	南あわじ市	伊加利仲野1866-2	6.9	85	19
282240220	北和木池	南あわじ市	伊加利仲野	8.0	33	13
282240223	乙木谷池	南あわじ市	伊加利1055	5.0	45	8
282240225	我木場下池	南あわじ市	阿那賀1347	5.4	43	10
282240228	神長池	南あわじ市	阿那賀南中	7.5	46	30
282240234	新池	南あわじ市	榎列山所	10.7	120	90
282240235	中ノ池	南あわじ市	榎列上幡多1334-1	3.7	62	17
282240240	楼田池	南あわじ市	榎列掃守楼田池1043-7	4.2	155	34
282240252	つんぼ池	南あわじ市	八木養宣上822-1	2.9	35	3
282240254	新ノ池	南あわじ市	八木養宣上820-1	7.5	72	25
282240255	前池	南あわじ市	八木養宣上756	3.7	30	1
282240257	茶屋池	南あわじ市	八木養宣上	8.0	90	57
282240258	鳥ヶ池	南あわじ市	八木養宣上821-1	7.8	70	50
282240262	鏡池	南あわじ市	八木大久保951	6.0	58	5
282240263	青竜池	南あわじ市	八木大久保646	3.5	135	38
282240264	長池	南あわじ市	八木大久保851	3.6	60	30
282240265	門前池	南あわじ市	八木大久保851	5.0	83	142
282240266	大門池	南あわじ市	八木馬回	12.8	166	133
282240267	笹谷池	南あわじ市	八木寺内347-1	4.7	41	8
282240269	立石池	南あわじ市	八木大久保237	8.6	175	33
282240281	籠池	南あわじ市	神代浦壁	5.0	180	15
282240288	花岡池	南あわじ市	神代國衛1802-2	9.0	871	200
282240293	藤井池	南あわじ市	神代地頭方池田	2.4	96	5
282240294	北池	南あわじ市	神代地頭方北中	5.4	230	20
282240303	観音池	南あわじ市	志知佐礼尾	6.1	200	30
282240304	長谷池	南あわじ市	福良甲388	9.0	43	36
282240306	馬宿池	南あわじ市	福良甲1120	7.3	58	7
282240309	観音池	南あわじ市	賀集八幡血谷540-2-3-4	6.2	115	16
282240315	風呂谷池	南あわじ市	賀集八幡風呂谷	3.5	27	1
282240316	北ノ内池	南あわじ市	賀集八幡733	4.0	25	1
282240325	馬目池	南あわじ市	賀集鍛冶屋馬目	4.3	136	28
282240329	三次郎池	南あわじ市	賀集福井北向	6.2	58	5
282240334	榎の木池	南あわじ市	賀集生子	3.2	97	3
282240337	新池	南あわじ市	賀集生子190	9.4	73	15
282240340	中池	南あわじ市	賀集生子736	6.1	55	27
282240341	男池	南あわじ市	賀集生子744	14.0	76	37
282240345	乗越池	南あわじ市	賀集長原135	8.6	45	9
282240348	大円上池	南あわじ市	賀集長原120	5.0	27	3
282240352	銭谷池	南あわじ市	賀集牛内銭谷	8.4	76	26
282240355	深田池	南あわじ市	北阿万伊賀野1487-1	5.8	255	35
282240358	平治池	南あわじ市	北阿万伊賀野平治谷	2.8	167	20
282240364	照し谷池	南あわじ市	北阿万簡井	4.8	32	2
282240369	皿池	南あわじ市	北阿万簡井皿池	5.3	56	35
282240371	八ツ又池	南あわじ市	北阿万簡井1227-1	4.0	112	20
282240378	丸山池	南あわじ市	阿万上町1166-1	5.7	158	30
282240379	次郎ヶ谷下池	南あわじ市	阿万上町次郎谷802	9.5	43	4
282240380	次郎ヶ谷上池	南あわじ市	阿万上町次郎谷801	8.9	33	4
282240381	池田池	南あわじ市	阿万上町池田	5.2	108	32
282240382	長谷上池	南あわじ市	阿万上町1757	3.6	34	4
282240386	三味池	南あわじ市	阿万上町北佐野1884	4.5	183	32
282240387	タンダ池	南あわじ市	阿万塩屋町	4.6	105	5
282240398	籠池	南あわじ市	阿万西町松ヶ原854	5.2	22	3
282240399	井手池	南あわじ市	阿万西町松ヶ原857	1.9	38	5
282240400	大池	南あわじ市	阿万西町松ヶ原865	4.9	55	7
282240401	一の宮下池	南あわじ市	阿万西町地蔵尾621	7.4	168	40
282240403	新池	南あわじ市	阿万西町松ヶ原856	4.2	30	6
282240406	夫婦上池	南あわじ市	阿万西町野田ノ原	5.6	43	6
282240408	阿庄池	南あわじ市	阿万東町697	5.0	77	7
282240411	西谷下池	南あわじ市	阿万東町西谷	5.7	36	6
282240412	下原田池(切詰池)	南あわじ市	阿万東町1302	9.3	278	20
282240420	山田池	南あわじ市	山添	4.0	45	1
282240423	南-1709	南あわじ市	広田広田	5.1	34	1
282240906	籠池	南あわじ市	松帆西路	5.1	37	1
282240909	馬場所上池	南あわじ市	志知口412	4.0	15	1
282240911	笹池	南あわじ市	伊加利山口	3.5	81	7
282240919	南-762	南あわじ市	伊加利湯の川	4.2	54	9
282240920	南-786	南あわじ市	伊加利湯の川	2.3	10	1
282240921	宮の谷池	南あわじ市	伊加利本村	3.7	30	1
282240924	スリハチ池	南あわじ市	阿那賀伊里	4.5	24	1

ため池防災支援システム番号	ため池の名称	所在地		ため池の諸元		
				堤高(m)	堤長(m)	総貯水量(千m3)
282241363	南-462	南あわじ市	福良甲	2.5	58	2
282241364	コノエ池	南あわじ市	福良甲	1.3	30	3
282241365	ほうづき池	南あわじ市	福良甲東谷	5.1	34	1
282241366	芝池	南あわじ市	福良乙1118-2	7.2	111	19
282241367	南-443	南あわじ市	福良丙西谷	4.2	23	1
282241368	坂本上の池	南あわじ市	福良丙西谷	5.4	23	1
282241369	丸池	南あわじ市	福良丙西谷	5.2	25	1
282241374	南-325	南あわじ市	阿万塩屋町佐野	4.4	30	1
282241375	池田池	南あわじ市	阿万西町	1.5	16	1
282241376	南-14	南あわじ市	阿万西町丸田	4.2	90	5
282241377	大師池	南あわじ市	阿万東町	4.7	70	1
282250001	末谷池	朝来市	和田山町東谷字末谷561-1	3.7	13	3
282250003	鳥の奥池	朝来市	和田山町平野字鳥の奥128	6.0	72	5
282250004	林ヶ谷池	朝来市	和田山町平野字林ヶ谷299	11.6	41	1
282250005	ホドワ池	朝来市	和田山町白井字西山350	4.0	26	1
282250007	奥山二号池	朝来市	和田山町岡田字家本210	9.6	65	4
282250010	下宮池	朝来市	和田山町野村字ニシ山3414-1	4.4	31	1
282250012	西山池	朝来市	和田山町野村字西地318	5.0	21	1
282250015	和田池	朝来市	和田山町東和田字中畑288	3.4	48	1
282250029	天神池	朝来市	山東町柴字五反田568	3.4	32	1
282250034	外輪池	朝来市	桑市字外輪200	6.0	31	4
282250051	ふたた池	朝来市	和田山町宮ヶ々592	7.0	65	7
282250062	寺内池	朝来市	物部字加谷45	6.0	50	1
282260001	井戸尻池	淡路市	志筑	3.1	23	1
282260002	奥ノ谷池	淡路市	志筑	6.5	75	11
282260004	下池	淡路市	志筑	3.9	42	2
282260005	金谷古池	淡路市	志筑	7.4	45	13
282260006	金谷新池	淡路市	志筑2113	6.6	55	30
282260008	皿池	淡路市	志筑	4.8	75	8
282260009	三宅谷池	淡路市	志筑1339	5.8	200	78
282260010	重郎兵衛池	淡路市	志筑	5.3	37	5
282260011	上池	淡路市	志筑	3.4	42	2
282260012	新池	淡路市	志筑	2.7	45	2
282260013	西谷新池	淡路市	志筑	3.5	56	4
282260014	青井谷池	淡路市	志筑	4.0	23	4
282260017	岨池	淡路市	志筑	3.5	44	3
282260018	孫九郎池	淡路市	志筑	5.0	65	23
282260019	谷池	淡路市	志筑	5.7	31	7
282260022	厄谷池	淡路市	志筑	4.0	71	5
282260026	井ノ脇池	淡路市	塩尾	6.4	48	4
282260027	一色池	淡路市	塩尾	5.4	56	4
282260028	雁又池	淡路市	塩尾	4.2	40	20
282260029	山ノ谷池	淡路市	塩尾	4.0	37	7
282260030	山田上池	淡路市	塩尾	9.6	28	1
282260031	山田中池	淡路市	塩尾	2.8	18	1
282260033	狸穴池	淡路市	塩尾	3.5	55	3
282260034	妙見下池	淡路市	塩尾	4.0	28	1
282260037	奥地谷新池	淡路市	里	3.3	38	1
282260038	奥地谷大池	淡路市	里	4.0	35	5
282260039	下池	淡路市	里	7.2	33	4
282260041	三郎谷池	淡路市	里	7.6	36	1
282260042	糸池	淡路市	里	3.9	35	5
282260043	新池	淡路市	里	6.0	27	2
282260044	石込池	淡路市	里	3.8	63	7
282260048	デブタ池	淡路市	下司	3.4	33	1
282260050	横田池	淡路市	下司	5.0	73	15
282260056	地主池	淡路市	下司	2.5	38	4
282260062	保月中池	淡路市	下司	9.0	35	5
282260065	岡池	淡路市	大町畑	5.2	50	3
282260068	赤松大池	淡路市	大町畑	9.7	94	66
282260069	赤松中池	淡路市	大町畑	4.0	67	11
282260070	赤松長畠池	淡路市	大町畑	8.4	43	17
282260071	倉尾池	淡路市	大町畑	5.7	60	29
282260074	蓮池	淡路市	大町畑	4.3	38	4
282260081	上田池	淡路市	木曾上	4.5	50	5
282260084	仁是池	淡路市	木曾上字仁是79	6.4	61	14
282260089	岩崎下池	淡路市	木曾上畑	9.4	60	31
282260090	岩崎上池	淡路市	木曾上畑	9.0	66	46
282260091	山奥池	淡路市	木曾上畑	4.8	47	4
282260095	平池	淡路市	木曾上畑	3.0	39	3
282260099	上皿池	淡路市	木曾下字柳谷660	5.3	85	10
282260101	新池	淡路市	木曾下	4.3	32	4
282260103	深谷池	淡路市	木曾下	4.2	33	8
282260105	清水池	淡路市	木曾下字貴谷640	9.3	94	28
282260106	前池	淡路市	木曾下	5.5	129	15
282260108	田古大池	淡路市	木曾下	13.5	58	85
282260111	堂ノ池	淡路市	木曾下	2.4	21	3
282260112	弘川池No.1	淡路市	木曾下	8.3	45	22
282260113	弘川池No.2	淡路市	木曾下	6.3	45	6
282260115	弘川池No.4	淡路市	木曾下	8.2	46	11
282260116	弘川池No.5	淡路市	木曾下	12.5	38	28
282260118	後谷池	淡路市	大町上	5.3	35	6
282260122	打越池	淡路市	大町上	5.0	35	8
282260123	大谷新池	淡路市	大町上	2.2	65	4
282260126	風呂の山下池	淡路市	大町上	8.1	50	25
282260127	風呂の山上池	淡路市	大町上	6.1	100	20
282260131	歳ノ神池	淡路市	大町下	4.4	44	8
282260133	志田花下池	淡路市	大町下	4.7	39	7
282260134	志田花上池	淡路市	大町下	4.6	51	5

ため池防災支援システム番号	ため池の名称	所在地		ため池の諸元		
				堤高(m)	堤長(m)	総貯水量(千m3)
282260135	新池	淡路市	大町下	4.9	72	9
282260137	水谷池	淡路市	大町下	4.4	47	7
282260138	西法寺池	淡路市	大町下	5.2	76	29
282260139	大道池	淡路市	大町下	3.5	39	3
282260142	湯ノ谷中池	淡路市	大町下	4.0	26	1
282260143	道堂下池	淡路市	大町下	4.9	84	19
282260146	門ノ池	淡路市	大町下	4.8	52	4
282260149	宇土口池	淡路市	池ノ内	4.8	47	7
282260150	雨谷池	淡路市	池ノ内	3.4	35	4
282260153	ハナ池	淡路市	池ノ内	3.0	19	1
282260156	孝田池	淡路市	池ノ内	3.7	36	1
282260158	志美谷池	淡路市	池ノ内	3.6	43	5
282260160	新池	淡路市	池ノ内	7.0	66	21
282260165	長谷池	淡路市	池ノ内	4.9	35	7
282260169	笠川池	淡路市	王子	9.7	54	19
282260171	砂止池	淡路市	王子	7.4	45	8
282260172	皿池	淡路市	王子	9.8	64	17
282260179	大人上池	淡路市	王子	3.2	68	4
282260182	道満池	淡路市	王子	4.7	31	4
282260183	煤ヶ谷池	淡路市	王子	6.4	115	14
282260188	クサ池	淡路市	中田	2.4	50	2
282260189	宇ノ森池	淡路市	中田	3.8	67	6
282260197	高山池	淡路市	中田	7.0	102	25
282260200	芝ノ尻池	淡路市	中田	4.5	41	4
282260204	清水池	淡路市	中田	8.8	114	52
282260205	大和畑池	淡路市	中田	3.9	115	25
282260212	臈ノ池	淡路市	中田	2.9	37	2
282260213	庵屋敷池	淡路市	佐野	5.3	33	2
282260214	穴水池	淡路市	佐野	5.5	42	3
282260219	松池	淡路市	佐野	11.0	61	22
282260221	新池	淡路市	佐野	6.3	65	6
282260222	新池	淡路市	佐野	6.3	65	6
282260226	滝ノ頭池	淡路市	佐野	8.1	52	8
282260228	板木池	淡路市	佐野	11.0	70	45
282260233	細子池	淡路市	長沢	8.9	61	28
282260234	自分池(池内新池)	淡路市	長沢	6.0	33	3
282260235	うるし谷池	淡路市	長沢	7.9	36	9
282260237	上池	淡路市	長沢	4.2	45	8
282260245	池内池	淡路市	長沢	7.3	45	5
282260251	こやなご池	淡路市	野田尾	6.1	43	10
282260253	谷山池	淡路市	野田尾	13.8	33	16
282260254	中池	淡路市	野田尾	10.3	50	22
282260255	露ノ奥下池	淡路市	野田尾	6.7	30	2
282260257	露ノ奥池中池	淡路市	野田尾東林坊	6.0	32	1
282260262	今谷池	淡路市	生穂	5.9	65	7
282260263	昭和池	淡路市	生穂	15.8	70	62
282260264	松芝池	淡路市	生穂	11.5	47	9
282260265	菅ノ谷池	淡路市	生穂	5.0	57	14
282260266	蔵門池	淡路市	生穂	3.6	51	4
282260268	大門池	淡路市	生穂	10.3	54	23
282260271	長谷ヶ原大池	淡路市	生穂	10.6	100	130
282260273	八畑川池	淡路市	生穂	7.5	25	6
282260274	平池	淡路市	生穂	3.9	48	6
282260275	本田池	淡路市	生穂	8.0	44	9
282260276	矢後上池	淡路市	生穂	5.2	60	8
282260277	矢後池(矢後下池)	淡路市	生穂	5.4	71	11
282260278	冷田谷池	淡路市	生穂	6.4	52	6
282260279	谷川池	淡路市	生穂1367	4.2	78	21
282260280	湯ノ谷池	淡路市	生穂1275	5.7	64	12
282260281	かご池	淡路市	大谷	3.2	123	3
282260283	岩隈池	淡路市	大谷	11.8	81	26
282260284	鬼蛇川下池	淡路市	大谷	9.5	68	20
282260285	鬼蛇川上池	淡路市	大谷	6.8	68	20
282260286	金井谷池	淡路市	大谷	7.0	70	30
282260288	向池(上池)	淡路市	大谷	7.9	66	13
282260291	上池	淡路市	大谷	2.9	47	1
282260292	新池	淡路市	大谷	3.5	55	4
282260293	新池	淡路市	大谷	3.4	63	7
282260296	中池	淡路市	大谷	2.8	34	2
282260303	田ノ代上池	淡路市	岩屋中ノ町	5.8	32	12
282260324	浜田西池	淡路市	育波	7.2	37	7
282260328	池の谷池	淡路市	生田大坪	7.2	74	7
282260331	井ノ神池	淡路市	生田畑	12.0	59	18
282260333	中ノ内池	淡路市	生田畑上	12.0	45	9
282260334	猪ノ谷下池	淡路市	生田畑	9.8	50	6
282260342	かずはら池	淡路市	室津	8.8	89	29
282260343	榎谷池	淡路市	室津	12.5	88	25
282260344	奥戸池	淡路市	室津	10.5	83	11
282260345	室津池	淡路市	室津	7.2	55	13
282260346	室田池	淡路市	室津	5.2	166	18
282260347	城寺池	淡路市	室津	12.3	90	14
282260348	瀬池	淡路市	室津	5.7	63	12
282260349	長池	淡路市	室津	4.2	70	1
282260350	土地切池	淡路市	室津	10.2	100	27
282260352	鶯池	淡路市	室津	9.2	59	9
282260357	寺ノ池	淡路市	富島	5.2	60	9
282260358	岩本池	淡路市	石田	5.5	41	6
282260359	桐池	淡路市	石田	13.7	83	22
282260364	菱池	淡路市	石田	4.0	53	2

ため池防災支援システム番号	ため池の名称	所在地		ため池の諸元		
				堤高(m)	堤長(m)	総貯水量(千m3)
282260371	原田池	淡路市	野島轟木	9.6	41	6
282260376	大川新池	淡路市	野島大川	15.5	91	81
282260380	谷山大池	淡路市	野島江崎	13.2	54	11
282260381	谷山中池	淡路市	野島江崎	12.0	64	8
282260382	南台新池	淡路市	野島江崎	4.0	45	6
282260383	南台大池	淡路市	野島江崎	7.8	42	4
282260384	雨井池	淡路市	野島常盤	6.9	62	5
282260386	古屋上池	淡路市	野島常盤	6.2	80	34
282260393	鍛冶屋上池	淡路市	野島常盤	7.2	39	8
282260394	長谷池	淡路市	野島常盤	6.7	33	7
282260395	東亜池	淡路市	野島常盤	11.3	30	17
282260400	北ノ町池	淡路市	野島常盤	8.2	37	5
282260402	新池	淡路市	仁井	7.8	40	4
282260403	田路谷池	淡路市	仁井	7.0	62	42
282260404	平池	淡路市	仁井	7.7	241	91
282260406	ちぎり池	淡路市	小田	10.9	77	40
282260407	榎池	淡路市	小田	8.7	75	13
282260419	一ツ橋池	淡路市	長島	18.0	61	48
282260423	上池	淡路市	長島	10.2	121	34
282260426	大戸下池	淡路市	舟木	7.9	52	14
282260427	大戸上池	淡路市	舟木	14.3	53	16
282260428	つぶれ池	淡路市	舟木	10.2	38	3
282260429	棚原大池	淡路市	舟木	7.3	80	48
282260430	棚原中池	淡路市	舟木	8.4	46	7
282260433	滑池	淡路市	久野々	12.6	68	44
282260434	釜谷下池	淡路市	久野々	13.8	50	43
282260436	牛蒡谷下池	淡路市	久野々	11.7	35	13
282260438	古佐池	淡路市	久野々	6.9	26	3
282260439	古保池	淡路市	久野々	16.0	50	26
282260441	七口上池(七口池上池)	淡路市	久野々	10.2	69	48
282260444	中池	淡路市	久野々	10.3	80	54
282260446	堂ヶ後池	淡路市	久野々	14.9	48	20
282260449	本谷池	淡路市	久野々	9.7	71	21
282260451	温池	淡路市	浅野南	10.1	35	6
282260453	古屋大池	淡路市	浅野南	8.3	47	34
282260460	池ノ川池	淡路市	浅野南	13.7	159	61
282260462	斧谷池	淡路市	浅野南	15.3	64	16
282260470	砂池	淡路市	斗ノ内	8.2	63	4
282260472	針ノ木池	淡路市	斗ノ内	6.6	52	3
282260475	立道下池	淡路市	斗ノ内	13.6	74	15
282260476	立道上池	淡路市	斗ノ内	11.6	61	19
282260479	ツブレ池	淡路市	尾崎	6.0	49	2
282260481	羽坂池	淡路市	尾崎	4.5	40	3
282260482	奥田下池	淡路市	尾崎	4.5	126	8
282260483	奥田上池	淡路市	尾崎	5.0	116	6
282260485	砂子上池	淡路市	尾崎	4.5	50	2
282260490	新池	淡路市	尾崎	5.0	78	3
282260492	増池	淡路市	尾崎	4.5	41	2
282260495	堂鼻池	淡路市	尾崎	6.0	46	3
282260499	夫婦池	淡路市	尾崎	7.0	77	15
282260503	瀬池	淡路市	尾崎丸瀬	7.2	73	19
282260504	荒神池	淡路市	尾崎荒神	5.0	120	10
282260505	住居谷上池(上池)	淡路市	尾崎住居谷	5.0	65	10
282260506	住居谷池	淡路市	尾崎住居谷	3.3	55	7
282260507	住居谷中池(岩谷中池)	淡路市	尾崎住居谷	5.5	55	15
282260508	札立池	淡路市	尾崎水越	7.0	140	21
282260509	皿池	淡路市	尾崎水越	9.0	100	13
282260510	中池	淡路市	尾崎水池	9.0	59	7
282260511	中池	淡路市	尾崎水越	8.0	42	3
282260512	熊野下池	淡路市	尾崎前田	5.0	50	4
282260513	熊野上池	淡路市	尾崎前田	5.0	77	8
282260514	熊野中池	淡路市	尾崎前田	6.0	48	2
282260515	新池	淡路市	尾崎前田	3.3	104	5
282260516	前田大池	淡路市	尾崎前田	6.0	124	9
282260518	井手ノ尻池	淡路市	尾崎大木谷	6.0	155	14
282260520	北代池	淡路市	尾崎北代	9.0	72	30
282260524	菊江門池	淡路市	新村	5.0	43	5
282260527	西小原池	淡路市	新村	4.0	61	3
282260528	大池	淡路市	新村	6.0	47	5
282260530	出雲谷池	淡路市	遠田	8.0	60	19
282260534	長瀬池	淡路市	遠田	4.0	92	2
282260535	長尾池	淡路市	遠田	3.8	28	26
282260537	奈良谷池	淡路市	遠田	4.5	51	7
282260540	安星池	淡路市	遠田安星	4.7	56	11
282260541	井手ノ口大池	淡路市	遠田井出ノ口	13.0	45	8
282260542	大池	淡路市	遠田井出ノ口	10.5	74	7
282260543	隠矢池	淡路市	遠田穂矢	12.0	85	104
282260544	小平田池	淡路市	遠田小平田	6.5	110	8
282260545	清次郎川池	淡路市	遠田	8.0	80	7
282260546	大將軍池	淡路市	遠田滝の後	7.0	49	14
282260547	皿池	淡路市	遠田堂の奥	9.0	40	7
282260550	長次郎池	淡路市	遠田堂の奥	7.0	31	3
282260551	平石池	淡路市	遠田堂の奥	9.0	45	6
282260555	下池	淡路市	北山	4.3	59	9
282260558	戸平谷池	淡路市	北山	5.0	48	5
282260559	ミヨリガイチ下池	淡路市	北山	6.0	40	3
282260563	瀬上池	淡路市	北山	4.0	36	6
282260566	八幡池	淡路市	北山	6.0	71	30
282260567	長池	淡路市	北山	5.0	72	41

ため池防災支援システム番号	ため池の名称	所在地		ため池の諸元		
				堤高(m)	堤長(m)	総貯水量(千m3)
282260569	源之丞池	淡路市	多賀	5.5	63	12
282260574	蔵谷新池	淡路市	多賀	5.0	59	6
282260578	田中池	淡路市	多賀	6.0	41	10
282260579	南池	淡路市	多賀	4.5	63	5
282260580	榎ヶ谷下池	淡路市	多賀	6.0	118	24
282260585	中谷下池	淡路市	下河合	2.0	47	1
282260586	矢折下池	淡路市	下河合	4.0	45	7
282260588	呉羽池(新池)	淡路市	下河合284	6.5	54	21
282260589	古茂下池	淡路市	上河合	2.5	66	3
282260592	土器谷下池	淡路市	上河合	3.7	28	2
282260593	土器谷上池	淡路市	上河合	5.0	36	9
282260594	芳池	淡路市	上河合	5.5	52	3
282260597	新池(後池)	淡路市	竹谷	4.0	46	5
282260600	白地下池	淡路市	竹谷	2.5	32	1
282260601	白地池	淡路市	竹谷	5.0	49	4
282260603	薬師池	淡路市	竹谷	2.5	42	1
282260607	兜下池	淡路市	井手	5.7	63	7
282260608	兜上池(兜池)	淡路市	井手	4.0	41	6
282260615	ハンヌキ池	淡路市	中村	8.0	62	16
282260617	皿池	淡路市	中村	3.4	43	2
282260620	中池	淡路市	中村	3.9	54	9
282260621	直鯖池(玉鯖池)	淡路市	中村	7.5	70	25
282260623	下那木新池	淡路市	江井	3.0	38	12
282260624	鴨池	淡路市	江井	6.0	43	8
282260629	山中池	淡路市	江井	2.5	40	1
282260630	出雲谷池	淡路市	江井	5.0	48	3
282260631	上那木池	淡路市	江井	3.5	36	11
282260632	新池	淡路市	江井	3.5	28	6
282260633	深山下池	淡路市	江井	3.1	23	3
282260634	深山池	淡路市	江井	4.5	43	16
282260635	瀬戸池	淡路市	江井	5.5	52	6
282260636	川池	淡路市	江井	5.5	43	12
282260637	大谷下池	淡路市	江井	3.6	21	3
282260638	大谷中池	淡路市	江井	4.6	35	8
282260639	大谷池	淡路市	江井	4.0	35	2
282260641	中池	淡路市	江井	7.0	56	12
282260645	スゲ方谷池	淡路市	柳沢	7.0	72	29
282260646	ハツチ池	淡路市	柳沢	8.0	40	17
282260648	菅谷中池	淡路市	柳沢	8.0	42	7
282260650	宮池	淡路市	柳沢	7.5	63	18
282260651	行司池	淡路市	柳沢	4.0	27	6
282260652	川池	淡路市	柳沢	4.0	58	5
282260658	濃田池	淡路市	柳沢	4.5	40	6
282260659	塔下池	淡路市	柳沢	4.0	113	14
282260660	菱池	淡路市	柳沢	5.3	66	11
282260661	菱池上池	淡路市	柳沢	4.5	33	2
282260662	夫婦岩上池	淡路市	柳沢	6.0	45	19
282260663	夫婦岩中池	淡路市	柳沢	5.5	46	50
282260665	井面上池	淡路市	高山	4.0	43	5
282260666	宇城下池	淡路市	高山	5.0	40	4
282260667	宇城上池	淡路市	高山	5.0	32	2
282260668	宇城谷池	淡路市	高山	8.0	54	15
282260669	宇城池	淡路市	高山	4.0	40	1
282260670	元木ジ池	淡路市	高山	8.0	44	8
282260673	今谷上池	淡路市	高山	3.0	57	7
282260676	鍋倉上池	淡路市	高山	4.5	46	7
282260677	鍋倉新池	淡路市	高山	5.0	53	12
282260680	棒田池	淡路市	高山	7.0	60	4
282260681	野上池	淡路市	高山	7.0	38	12
282260688	大戸池	淡路市	入野	5.0	49	5
282260689	大谷池	淡路市	入野	6.5	40	4
282260693	ニツ上池	淡路市	入野	5.1	43	13
282260696	平城池	淡路市	入野	5.1	44	3
282260697	平城上池	淡路市	入野	4.8	32	2
282260698	平畑上池	淡路市	入野	4.0	93	5
282260699	平畑池	淡路市	入野	6.8	47	27
282260701	猿ヶ池	淡路市	山田	7.0	35	27
282260703	寄合池	淡路市	山田	6.0	73	60
282260704	溝下池	淡路市	山田	6.0	60	17
282260706	新池	淡路市	山田	3.0	35	3
282260707	石池	淡路市	山田	3.5	63	4
282260708	惣代池	淡路市	山田	5.0	75	12
282260709	濁池	淡路市	山田	3.5	50	24
282260710	中ノ池	淡路市	山田	3.5	37	5
282260712	福池	淡路市	山田	6.0	40	5
282260717	川池	淡路市	深草	4.5	120	8
282260718	白池	淡路市	深草	2.5	65	3
282260720	蕨池	淡路市	深草	7.0	65	10
282260721	一本松池	淡路市	南	4.0	48	3
282260723	下皿池	淡路市	南	3.5	70	3
282260724	五反田池	淡路市	南	4.0	36	3
282260725	細谷池	淡路市	南	5.0	120	15
282260726	皿池	淡路市	南	5.0	95	16
282260727	上皿池	淡路市	南	2.0	45	1
282260728	新池	淡路市	南	3.5	100	5
282260729	中尾池	淡路市	南	3.0	27	4
282260732	立石池	淡路市	南	3.5	37	2
282260737	砂池	淡路市	草香	2.8	37	1
282260741	上池	淡路市	草香塔下北	4.3	74	12



ため池防災支援システム番号	ため池の名称	所在地		ため池の諸元		
				堤高(m)	堤長(m)	総貯水量(千m3)
282260743	谷池	淡路市	草香北	5.9	50	15
282260745	中池	淡路市	草香塔下北	4.8	94	17
282260746	塔下池	淡路市	草香塔下	8.0	54	42
282260756	古茂草池	淡路市	楠本	4.3	54	11
282260757	鴻見池	淡路市	楠本	2.0	30	3
282260758	上山池	淡路市	楠本	5.0	49	10
282260763	入管新池	淡路市	楠本	10.0	39	14
282260764	入管大池	淡路市	楠本	5.2	60	19
282260765	馬乗池	淡路市	楠本	10.3	55	30
282260766	北畑池	淡路市	楠本	3.2	41	8
282260768	下坪池	淡路市	浦	6.0	54	7
282260772	高田山池	淡路市	浦	3.3	56	7
282260773	砂池	淡路市	浦	5.0	34	4
282260774	才ノ神池	淡路市	浦	3.6	19	18
282260777	山際池	淡路市	浦	6.1	43	4
282260783	平石上池	淡路市	浦	4.5	60	6
282260788	横関池	淡路市	久留麻	4.0	29	4
282260789	下芳池	淡路市	久留麻	11.5	79	35
282260790	加太池	淡路市	久留麻	4.0	13	39
282260793	古新下池	淡路市	久留麻	9.0	47	10
282260794	古新池	淡路市	久留麻	4.0	47	3
282260796	七尋上池	淡路市	久留麻	6.0	60	5
282260801	上芳池	淡路市	久留麻	4.6	51	10
282260804	水木池	淡路市	久留麻	4.0	95	8
282260809	中ノ池	淡路市	久留麻	5.0	180	53
282260812	内ヶ池	淡路市	久留麻	5.5	55	17
282260813	尾崎池	淡路市	久留麻	5.5	125	58
282260816	落合池	淡路市	久留麻	7.0	50	6
282260830	三ツ池新池	淡路市	中持	3.0	50	5
282260832	三ツ池坪池	淡路市	中持	1.4	16	1
282260833	三ツ池蓮池	淡路市	中持	2.0	37	2
282260834	西岡池	淡路市	中持	3.2	49	3
282260837	折尾上池	淡路市	中持	4.5	53	4
282260838	折尾中池	淡路市	中持	4.1	37	4
282260843	測ヶ脇大池	淡路市	中持	5.5	75	15
282260844	一谷池	淡路市	白山	6.6	48	40
282260845	三ツ池上池	淡路市	白山	3.7	40	4
282260866	榎ノ木谷池	淡路市	谷	4.0	40	3
282260868	上ノ瀬池	淡路市	谷	6.0	110	18
282260870	新池	淡路市	谷	12.0	60	32
282260871	大山池	淡路市	谷	8.8	29	5
282260874	六郎ヶ谷池	淡路市	谷	3.0	40	4
282260875	下田池	淡路市	下田	5.0	75	8
282260876	遠路久保池	淡路市	釜口	10.0	34	2
282260877	奥の内池	淡路市	釜口	8.5	77	26
282260878	刈又池	淡路市	釜口	10.4	55	12
282260881	細井理新池	淡路市	釜口	10.2	36	12
282260887	飼鳥上池	淡路市	釜口	9.3	35	3
282260888	小谷池	淡路市	釜口	7.0	21	1
282260890	杉谷池	淡路市	釜口	5.3	29	1
282260894	船形池	淡路市	釜口	3.9	30	2
282260895	蔵座上池	淡路市	釜口	8.6	36	7
282260896	蔵座大池	淡路市	釜口	11.8	42	12
282260897	足軽池	淡路市	釜口	9.5	26	3
282260898	大才池	淡路市	釜口	6.0	38	3
282260900	大津池	淡路市	釜口	3.5	27	3
282260901	大田池	淡路市	釜口	8.0	200	44
282260903	地藏堂上池	淡路市	釜口	3.0	50	1
282260904	中池	淡路市	釜口	6.3	34	2
282260908	長池	淡路市	釜口	4.5	60	1
282260911	鉄八池	淡路市	釜口	3.0	22	1
282260912	産谷下池	淡路市	釜口	4.0	47	3
282260913	奈良町池	淡路市	釜口	7.5	23	5
282260914	二ノ井手池	淡路市	釜口	11.8	58	11
282260915	馬淵池	淡路市	釜口	8.2	29	5
282260917	坊谷池	淡路市	釜口	4.3	17	1
282260926	新池	淡路市	大町畑	3.2	27	1
282260929	中山池	淡路市	池ノ内	5.4	51	1
282260932	西之谷池	淡路市	中田263	2.0	27	1
282260934	上池	淡路市	佐野	7.6	26	4
282260941	保月上池	淡路市	下司	3.6	16	1
282260943	六ツ田池	淡路市	野田尾1019	4.8	48	11
282260944	洲留池	淡路市	黒谷	0.4	48	2
282260946	富原上池	淡路市	育波	10.3	54	23
282260947	色目池	淡路市	生田田尻	5.9	39	4
282260951	瓢箪下池	淡路市	野島常盤	5.0	59	2
282260955	棚原下池	淡路市	舟木	6.7	37	2
282260956	沼池	淡路市	仁井	5.2	54	6
282260957	庵の瀬池	淡路市	尾崎	5.0	56	3
282260958	原中池	淡路市	尾崎	3.0	54	1
282260960	瀬木谷下池	淡路市	尾崎	3.0	37	1
282260963	山本池	淡路市	郡家	5.2	11	2
282260964	大矢谷池	淡路市	北山	3.5	29	6
282260967	免田池	淡路市	下河合	4.5	33	3
282260969	垂井池	淡路市	江井	3.5	49	3
282260973	奥菰池	淡路市	山田	4.0	55	4
282260975	新池	淡路市	尾崎	3.2	23	1
282260988	庵ノ谷下池	淡路市	釜口	3.3	17	2
282260992	谷ノ奥下池	淡路市	釜口	5.2	30	2

ため池防災支援システム番号	ため池の名称	所在地		ため池の諸元		
				堤高(m)	堤長(m)	総貯水量(千m3)
282261001	大池	淡路市	下司	1.8	30	1
282261013	下池	淡路市	生穂	2.0	100	1
282261018	淡-1674	淡路市	大谷	1.0	34	1
282262262	袖/平上池	淡路市	黒谷1007-3	4.5	61	6
282262263	蓮池	淡路市	黒谷1260-1	4.4	70	1
282262265	平間池	淡路市	生田畑上	7.0	34	5
282262271	泉中池	淡路市	野島墓浦	9.0	25	8
282262275	四四の池	淡路市	小田	2.7	46	2
282262276	堀坪池	淡路市	浦	3.5	70	1
282263142	分蔵池	淡路市	尾崎	2.5	4	1
282263144	井戸池	淡路市	尾崎2516	3.0	25	1
282263146	灯了池	淡路市	尾崎386-1	7.0	53	1
282263148	淡-3998	淡路市	尾崎枯木193番地	5.0	20	1
282263155	くぼのはら池	淡路市	遠田569-1	3.0	24	2
282263156	清水池	淡路市	郡家撫	5.7	42	3
282263158	高崎池	淡路市	多賀2011	2.0	44	1
282263159	トゲ池	淡路市	多賀上条	3.0	40	1
282263163	新池	淡路市	江井東桃川	7.2	39	2
282263168	落合池	淡路市	草香北	3.0	20	1
282270001	船谷池	宍粟市	山崎町中野字宿504-39	9.6	38	12
282270002	宮の奥池	宍粟市	山崎町下牧谷字宮の谷292	9.6	73	28
282270004	アガタ池	宍粟市	山崎町上牧谷字アガタ993-2	8.3	54	5
282270005	新池	宍粟市	山崎町上牧谷字岡753-2	6.2	60	8
282270011	山田池	宍粟市	山崎町五十波字大畑1065-75・76	9.6	47	3
282270014	中池(生谷)	宍粟市	山崎町生谷字法師ヶ谷62	6.5	30	7
282270015	古池	宍粟市	山崎町下町字三ノ谷511	4.5	62	9
282270020	新池	宍粟市	山崎町須賀沢字河原谷525-1	8.8	27	2
282270021	近江ヶ谷池	宍粟市	山崎町須賀沢字近江ヶ谷823-1	7.4	57	10
282270024	鎌谷池	宍粟市	山崎町春安字鎌谷249	7.0	41	7
282270025	天神池	宍粟市	山崎町春安字鎌谷265	4.0	10	1
282270026	大谷池	宍粟市	山崎町春安字大谷293-21	10.0	51	5
282270027	観音池	宍粟市	山崎町段字観音谷293	6.4	43	5
282270028	大谷池	宍粟市	山崎町段字大谷437-1	6.5	28	5
282270029	曾谷池	宍粟市	山崎町金谷字奥垣内559	10.6	50	6
282270030	長柄池	宍粟市	山崎町金谷字袋谷779-1	4.6	18	3
282270031	上ノ山池	宍粟市	山崎町金谷字堂ノ前625	4.7	90	3
282270032	湯船池	宍粟市	山崎町金谷字湯船口623	5.0	33	1
282270034	古池	宍粟市	山崎町上比地字池の下458	7.5	95	19
282270035	古池	宍粟市	山崎町青木字横谷1842	8.0	74	12
282270036	小手ヶ谷池	宍粟市	山崎町青木字小手ヶ谷2024-9・10・11	7.9	34	12
282270038	保工池	宍粟市	山崎町高下字保工202-2	10.2	34	11
282270043	別所池(下池)	宍粟市	千種町鷹巣字別所898-213	4.0	38	2
282270047	南池	宍粟市	山崎町与位字南山66-11	2.5	41	1
282270048	大勝寺池	宍粟市	山崎町与位字奥谷444-17	2.6	67	1
282270049	奥ノ谷池	宍粟市	山崎町宇野字堂ノ尾141	5.7	64	10
282270050	米山池	宍粟市	山崎町高下字米山	5.0	34	2
282270052	諏訪池	宍粟市	山崎町高下字助森707-62	5.8	25	1
282270054	権現池	宍粟市	山崎町段字権現763	2.5	18	1
282270055	中池	宍粟市	山崎町段字上垣内451ほか	2.5	25	1
282270056	下の谷池	宍粟市	一宮町三方町字寺内430-1	3.6	19	1
282270058	古池(金谷)	宍粟市	山崎町金谷字高下306	3.0	21	1
282270059	中池(金谷)	宍粟市	山崎町金谷字高下293-2	2.4	26	1
282270063	稲荷池	宍粟市	山崎町五十波字才ノ木791-2	2.8	34	1
282280005	カゴ池	加東市	平木1191	5.0	14	2
282280006	越道池	加東市	平木越道1214	5.0	70	7
282280007	新池	加東市	平木宮ノ前806	10.0	49	2
282280010	南池	加東市	平木小南80	3.0	65	2
282280011	藪ヶ谷池	加東市	平木焼尾1210	4.0	150	3
282280012	サラ池	加東市	平木上中604	4.0	34	2
282280016	北谷池	加東市	平木大北826	4.0	46	1
282280019	坂池	加東市	平木北坂1122	3.0	32	1
282280023	東谷新池	加東市	馬瀬北567	9.5	50	10
282280028	アナセ上池	加東市	畑穴無所615	5.0	30	5
282280030	ロナン池	加東市	畑築池626	7.0	30	7
282280036	穴うせ池	加東市	廻瀨宮西池104	5.2	30	5
282280044	藤治池	加東市	廻瀨藤地ヶ池235	4.5	60	8
282280046	小屋谷池	加東市	廻瀨南谷308	3.2	40	2
282280048	サカ谷池	加東市	廻瀨南谷309	2.0	24	1
282280052	北池	加東市	池之内高谷137	8.0	100	20
282280062	大蔵池	加東市	上久米大年ノ下72	5.0	40	4
282280068	谷田口池	加東市	上久米南山1361-1	5.0	40	7
282280069	谷田中池	加東市	上久米南山1702	2.0	40	2
282280070	谷田上池	加東市	上久米南山1704	5.0	50	6
282280071	滝池	加東市	上久米南小谷713	8.0	70	20
282280072	皿池	加東市	上久米南小谷714	5.0	50	10
282280077	高畑池	加東市	上久米北山1763-81	12.0	60	9
282280085	大池	加東市	上久米柳ヶ谷1721	4.6	23	62
282280087	東谷中池	加東市	下久米坂谷1280	6.0	52	12
282280089	東谷口池	加東市	下久米坂谷1290-2	6.0	6	14
282280091	奥の池	加東市	下久米鹿野349	6.0	60	7
282280092	菅谷口池	加東市	下久米菅谷191	8.0	70	40
282280094	岩池	加東市	下久米西鹿野395	6.0	30	6
282280095	奥池	加東市	下久米西鹿野409	6.0	38	6
282280096	平池	加東市	下久米西鹿野410	6.0	38	6
282280099	トクベ-中池	加東市	下久米大谷1527	3.0	50	2
282280100	トクベ-奥池	加東市	下久米大谷1528	7.0	30	5
282280101	ビワコ谷西池	加東市	下久米大谷1530	5.0	40	6
282280103	新池口池	加東市	下久米田中627	6.0	42	8
282280105	三ツ池	加東市	下久米田中634	4.0	34	4

ため池防災支援システム番号	ため池の名称	所在地	ため池の諸元			
			堤高(m)	堤長(m)	総貯水量(千m3)	
282280111	奥新池	加東市	下久米北鹿野392	8.0	42	40
282280122	切れ池	加東市	山国キレ池2008	4.3	72	8
282280127	王子ヶ池	加東市	山国王子池2026	9.9	276	150
282280128	口ノ森池	加東市	山国口ノ森2010	7.0	143	50
282280140	平池	加東市	東古瀬防ノ下453-1	2.6	776	76
282280151	新池	加東市	東実東山105-81	5.8	84	37
282280158	更池	加東市	沢部北山172-1	3.9	361	27
282280161	大池	加東市	大門北池ノ尻311	4.5	478	62
282280166	鳥居池	加東市	鳥居操嶋400-1	3.5	400	52
282280167	貝原池	加東市	貝原鍵池356	3.5	848	84
282280168	上池	加東市	西垂水中之池111	2.8	517	23
282280169	下池	加東市	西垂水東下り181-1	2.5	578	30
282280170	カセ池	加東市	木梨原南山1134-69	3.0	180	14
282280172	ミツ池	加東市	木梨原南山1134-74	3.5	40	1
282280173	谷池	加東市	木梨原南山1134-75	5.5	43	4
282280180	二の谷池	加東市	藤田ミロ口1180	5.2	36	6
282280181	一ノ谷下池	加東市	藤田一ノ谷口1232	8.0	64	10
282280195	熊谷池	加東市	喜田熊谷501-1	10.5	111	79
282280196	皿池	加東市	喜田皿池505	4.4	59	25
282280197	中の池	加東市	喜田中ノ谷494	4.6	130	69
282280210	慈丘上池	加東市	上三草慈丘120	3.0	15	1
282280211	慈丘下池	加東市	上三草慈丘121-1	3.0	10	1
282280220	谷池	加東市	下三草東山10	2.0	20	1
282280221	又池	加東市	下三草東山1-82	2.0	15	1
282280228	奥ノカチ池	加東市	牧野奥ノ子1857	1.7	40	2
282280237	小袋池	加東市	吉馬小袋谷1849-15	5.0	30	10
282280240	曾我新池	加東市	曾我鍋子646	6.8	92	44
282280246	聖神池	加東市	多井田長坂645	6.0	75	33
282280260	鷺谷長池	加東市	上滝野鷺谷141	6.5	51	51
282280261	鷺谷新池	加東市	上滝野鷺谷142	9.0	75	19
282280262	ヌタバ池	加東市	下滝野ヌタバ1276-1	9.0	45	16
282280263	下滝野明治池	加東市	下滝野下ノ山1275-48	10.9	75	93
282280268	高倉大池	加東市	光明寺奥道通り345	6.8	90	10
282280269	明治池	加東市	光明寺丸山320	8.1	71	42
282280271	上東谷池	加東市	光明寺東名谷63-1	3.2	36	2
282280283	皿池	加東市	河高市ノ瀬342	7.0	60	106
282280286	藤五郎池	加東市	高岡市坂935-1	2.8	83	27
282280288	西新池	加東市	高岡西山2446-1	3.7	440	60
282280289	西平池	加東市	高岡西平池下1768	3.0	388	80
282280290	天神池	加東市	高岡天神池西2321	3.3	85	21
282280291	東平池	加東市	高岡東平池2034-1	4.1	423	43
282280292	三谷池	加東市	黒谷更池1033	6.3	65	13
282280295	上手ヶ谷上池	加東市	黒谷上手ヶ谷北1206-6	2.5	45	1
282280296	神子谷池	加東市	黒谷神子谷1212	5.7	45	5
282280297	皿池	加東市	黒谷更池1034	2.2	38	2
282280306	中の池(常田)	加東市	秋津西山2007	4.2	82	10
282280311	八幡池	加東市	秋津前垣2035	4.1	203	12
282280314	中ノ池	加東市	秋津池ノ谷2022	5.7	57	4
282280315	奥ノ池(古家)	加東市	秋津池ノ谷2023	7.9	42	9
282280316	白坂池	加東市	秋津池ノ谷2027	3.8	24	3
282280321	片嶋下池	加東市	秋津白坂2017	2.9	28	1
282280322	馬塚池	加東市	秋津白坂2019	3.7	84	4
282280324	狐谷池	加東市	少分谷辻山462-12	12.7	108	33
282280327	口ノ池	加東市	少分谷三尾山464-18	13.4	59	15
282280329	順三池	加東市	長貞塩ヶ谷1741	5.0	49	1
282280348	辻の堂池	加東市	天神辻の堂1074	5.0	36	3
282280357	イカ池(黒石)	加東市	永福イカヶ谷1716	2.8	27	2
282280365	王子ヶ池	加東市	永福王子ノ谷1712	3.9	28	1
282280368	松ヶ谷池	加東市	永福岩ヶ谷691	7.1	67	9
282280371	岩逸池	加東市	永福岩ヶ谷729	5.0	47	2
282280387	奥ノ池	加東市	永福中ノ池558	5.2	59	7
282280388	藤池	加東市	永福藤池1526	4.6	50	3
282280390	池ヶ谷奥池(長谷)	加東市	永福畑ヶ谷376	8.1	67	3
282280393	坊の谷口池(長谷)	加東市	永福坊ノ谷173	4.0	40	3
282280399	足笠池	加東市	横谷寛長493	3.9	51	3
282280406	新池(横谷)	加東市	横谷水谷555	5.0	24	2
282280407	広谷池	加東市	横谷水谷557	2.3	51	2
282280409	五大力池	加東市	岩屋イノ坂550-3	3.4	33	1
282280412	裏池	加東市	岩屋柳谷563-2	9.3	75	29
282280416	池の谷奥池	加東市	岡本ノガチ1590	4.0	30	2
282280420	カイモチ池	加東市	岡本赤法師1622	4.6	60	7
282280422	池の谷中池	加東市	岡本池ノ谷1587	3.7	36	2
282280425	三味谷奥池	加東市	岡本片山1081-20	5.3	34	4
282280426	三味谷口池	加東市	岡本片山1081-24	5.2	55	6
282280434	岩ヶ谷池	加東市	新定岩ヶ谷1833	3.1	39	1
282280439	寺池	加東市	新定寺谷854	8.3	75	5
282280443	真谷大池	加東市	新定真谷1849	5.6	55	8
282280444	真谷奥池	加東市	新定真谷1854	4.8	38	2
282280445	真谷口池	加東市	新定真谷1857	3.1	39	2
282280446	西谷池	加東市	新定西谷2097	6.3	72	10
282280447	小池ヶ谷池	加東市	新定大福134	4.0	23	4
282280452	池の谷口の池	加東市	新定池の谷1453	5.9	27	4
282280455	田畑池	加東市	新定田畑1581	4.3	52	5
282280456	田畑奥池	加東市	新定田畑1585-1	5.4	71	22
282280464	シダガ谷池	加東市	大畑シダガ谷537-19	5.3	37	3
282280471	中ノ池	加東市	大畑中ノ池1495	8.5	83	47
282280474	大峰池	加東市	大畑流田398-1	12.5	80	45
282280475	イノ谷池	加東市	栄枝イノ谷205	4.5	44	2
282280480	艾ヶ谷奥池	加東市	栄枝艾ヶ谷528-1	5.3	39	8

ため池防災支援システム番号	ため池の名称	所在地	ため池の諸元			
			堤高(m)	堤長(m)	総貯水量(千m3)	
282280488	初の子池	加東市	小沢堂ヶ谷口602	3.6	51	3
282280489	二番目池	加東市	小沢堂ヶ谷口603	7.9	76	23
282280490	豊年池	加東市	小沢堂ヶ谷口604	7.1	45	8
282280491	三番目池	加東市	小沢堂ヶ谷口605	4.5	54	7
282280505	笹子谷池	加東市	藪山田676	5.5	46	9
282280510	西ノ池	加東市	東垂水石室364-1	1.8	24	2
282280511	皿池	加東市	松沢鯉ヶ谷756-2	6.3	43	6
282280518	中之池	加東市	厚利鯉ヶ谷546	2.9	39	2
282280530	加東市-876	加東市	上久米1693-149	3.0	25	2
282280537	血の池	加東市	喜田467-1	2.0	25	1
282280687	南谷池	加東市	多井田394	3.0	25	1
282280688	ヒノ池	加東市	稲尾33	3.0	25	7
282280691	瓢箪池	加東市	高岡343	3.0	25	16
282280732	加東市-464	加東市	横谷318	3.0	25	1
282281003	加東市-630	加東市	天神932	15.0	80	1
282290001	前池	たつの市	揖西町新宮1317番地	1.9	53	1
282290005	伊飼の池	たつの市	揖西町新宮302番地	3.4	34	2
282290010	亀の池	たつの市	揖西町中垣内	9.0	85	122
282290014	谷池	たつの市	揖西町中垣内甲1789番地	3.5	54	1
282290015	山根池	たつの市	揖西町中垣内1421番地	5.0	33	3
282290016	重蓮寺池	たつの市	揖西町中垣内甲1606番地	2.9	102	3
282290017	新池	たつの市	揖西町中垣内甲1802番地	10.0	170	240
282290018	大成池	たつの市	揖西町中垣内甲1803番地	11.9	100	188
282290024	川池	たつの市	揖西町小神	3.5	36	1
282290038	中池	たつの市	揖西町北山3番地1	2.4	149	2
282290053	本谷池	たつの市	揖西町小犬丸1909番地	3.9	48	3
282290054	中池	たつの市	揖西町小犬丸1992番地2	5.0	35	3
282290057	荒神上池	たつの市	揖西町小犬丸198番地	5.2	35	6
282290059	堀家池	たつの市	揖西町小犬丸205番地外	2.0	30	2
282290060	ミツ池下	たつの市	揖西町小犬丸2222番地	2.5	20	5
282290061	ミツ池中	たつの市	揖西町小犬丸2223番地	4.6	23	2
282290062	ミツ池上	たつの市	揖西町小犬丸2224番地	5.2	38	4
282290063	三谷池	たつの市	揖西町小犬丸498番地	3.1	42	2
282290067	山池	たつの市	揖西町北沢377番地	5.0	32	3
282290074	胡麻谷池	たつの市	揖西町住吉345番地2	4.5	25	1
282290078	新池	たつの市	揖西町尾崎403番地	3.3	40	2
282290088	今池	たつの市	揖西町竹原744番地	2.2	97	6
282290092	とうご池	たつの市	揖西町長尾1036番地60	2.7	24	1
282290113	上池	たつの市	神岡町沢田3番地	3.2	96	10
282290116	大池	たつの市	龍野町中井774・775番地	2.6	205	9
282290117	すりばち池	たつの市	龍野町中井827番地	1.8	75	5
282290118	北池	たつの市	龍野町中井832番地外	3.5	125	21
282290119	王子ヶ谷池	たつの市	誉田町内山246番地	2.7	104	3
282290124	山下池	たつの市	龍野町日山山下167番地	2.2	63	5
282290129	家氏池	たつの市	新宮町香山230番地	7.0	80	8
282290134	奥の池	たつの市	新宮町平野593番地	7.0	60	24
282290135	宮ノ池	たつの市	新宮町平野950番地11	12.0	96	90
282290136	楓池	たつの市	新宮町善定1254番地	12.5	87	196
282290144	小谷池	たつの市	新宮町銀治屋677番地	5.0	60	12
282290146	小池	たつの市	新宮町栗町689番地	8.0	25	3
282290147	どんど池	たつの市	新宮町栗町711	6.0	25	3
282290148	堤池	たつの市	新宮町下筋原616番地	4.0	40	3
282290152	前池	たつの市	揖保川町黍田362番地1	1.2	48	3
282290155	宝積坊池	たつの市	揖保川町大門102番地	3.6	48	7
282290157	大池	たつの市	揖保川町片島池/奥388番地	5.0	85	7
282290158	新池	たつの市	揖保川町片島池/尻410番地	3.0	45	3
282290159	下池	たつの市	揖保川町金剛山422番地	1.5	58	1
282290160	上池	たつの市	揖保川町金剛山437番地	1.1	57	1
282290167	大師池	たつの市	御津町岩見774・775番地	3.0	10	1
282290168	中谷池	たつの市	御津町岩見767番地	3.0	90	2
282290170	双子上池	たつの市	揖西町土師字アコ958-1	4.0	237	15
282290178	上浦の池	たつの市	揖西町新宮	3.4	19	1
283010001	弁天池	川辺郡猪名川町	杉生字栖の子9-1	2.0	16	2
283010002	畑田中池	川辺郡猪名川町	西畑字畑ヶ田20	2.2	18	1
283010003	畑田上池	川辺郡猪名川町	西畑字畑ヶ田22	2.5	22	1
283010004	畑田下池	川辺郡猪名川町	西畑字畑ヶ田4	1.9	26	1
283010005	西ノ池	川辺郡猪名川町	柏原字倉掛11	3.0	52	1
283010007	西の池	川辺郡猪名川町	柏原字平井30	3.8	22	1
283010008	下良上池	川辺郡猪名川町	柏原字藪ノ上6	5.6	46	2
283010009	姫庵池	川辺郡猪名川町	清水字北谷40	6.1	50	3
283010013	北谷池	川辺郡猪名川町	島字北谷3	15.5	36	9
283010014	峯上池	川辺郡猪名川町	枋原字村上19	5.3	30	4
283010015	新池	川辺郡猪名川町	枋原字村上20	7.8	63	5
283010016	押が谷池	川辺郡猪名川町	枋原字村上21	7.0	34	2
283010017	峯池	川辺郡猪名川町	枋原字村上23	4.2	30	4
283010022	吉ヶ谷池	川辺郡猪名川町	槻並字吉ヶ谷26	2.4	22	1
283010023	仁部池	川辺郡猪名川町	槻並字広代6	8.3	81	4
283010029	中畑下池	川辺郡猪名川町	槻並字中畑4	5.2	38	3
283010038	上田池	川辺郡猪名川町	万善字東山1	2.6	15	1
283010039	寺の下池	川辺郡猪名川町	木津字寺垣内4	2.3	61	3
283010040	小池	川辺郡猪名川町	木津字吉谷1	4.0	30	4
283010041	古池	川辺郡猪名川町	木津字吉谷2	3.1	30	4
283010045	芝田池	川辺郡猪名川町	木津字東山66	2.0	28	1
283010046	八瀬林池	川辺郡猪名川町	木津字八瀬林10	4.5	52	2
283010047	八瀬林上池	川辺郡猪名川町	木津字八瀬林2	4.5	40	2
283010049	和田池	川辺郡猪名川町	木津字和田前11	1.0	36	1
283010050	今西池	川辺郡猪名川町	林田字栃ノ木谷4	3.0	38	1
283010052	笹平井池	川辺郡猪名川町	笹尾字笹平井25	2.2	31	2
283010053	へら池	川辺郡猪名川町	笹尾字笹平井30	2.4	40	1

ため池防災支援システム番号	ため池の名称	所在地	ため池の諸元			
			堤高(m)	堤長(m)	総貯水量(千m3)	
283010054	北の池	川辺郡猪名川町	笹尾字笹平井31	2.0	16	1
283010055	新池	川辺郡猪名川町	笹尾字笹平井32	2.3	38	1
283010056	稲荷下池	川辺郡猪名川町	笹尾字笹平井39	2.4	20	1
283010057	ふたくぼ池	川辺郡猪名川町	笹尾字大作40	2.8	20	1
283010058	上池	川辺郡猪名川町	笹尾字大作8	5.2	31	1
283010061	堂谷池	川辺郡猪名川町	笹尾字堂谷7	2.0	36	2
283010062	東池	川辺郡猪名川町	笹尾字材ノ前22	2.5	23	1
283010064	峠池	川辺郡猪名川町	笹尾字材ノ前20	3.0	28	1
283010066	小倉谷池	川辺郡猪名川町	上阿古谷字小倉谷4	6.8	37	1
283010068	亀ヶ谷池	川辺郡猪名川町	上阿古谷字吹屋ヶ谷3-1	3.2	26	1
283010073	能田ヶ谷下池	川辺郡猪名川町	上阿古谷字能田ヶ谷201-1	6.9	37	1
283010074	寺ノ下池	川辺郡猪名川町	上阿古谷字明照ヶ谷12	4.0	22	1
283010075	寺ノ上池	川辺郡猪名川町	上阿古谷字明照ヶ谷13	5.2	20	1
283010080	氏上池	川辺郡猪名川町	紫合字氏上166	2.8	28	1
283010081	池谷池	川辺郡猪名川町	紫合字池谷13	3.0	37	15
283010085	墓の谷下池	川辺郡猪名川町	紫合字墓の尾9	3.2	18	1
283010087	上畑池	川辺郡猪名川町	北野字上畑9-1	6.5	21	2
283010088	下池	川辺郡猪名川町	北野字池尻1	3.2	24	2
283010089	上池	川辺郡猪名川町	紫合字墓ノ尾7	3.6	17	1
283010092	寺谷池	川辺郡猪名川町	南田原字奥寺谷7	8.1	29	12
283010093	マカ谷池	川辺郡猪名川町	南田原字柿ヶ谷6	6.3	25	7
283010094	砂利池	川辺郡猪名川町	南田原字東石金1	6.2	22	3
283010095	新池	川辺郡猪名川町	北田原字釜谷2	3.3	28	7
283010101	栗谷池	川辺郡猪名川町	下阿古谷字大谷10-1	3.9	25	2
283010102	室池	川辺郡猪名川町	下阿古谷字鳥坂13	8.2	58	13
283010103	味噌谷池	川辺郡猪名川町	下阿古谷字味噌谷5	6.0	45	5
283010109	京尾谷池	川辺郡猪名川町	原字京尾谷145	7.0	52	9
283010110	原池	川辺郡猪名川町	原字西垣内414	2.7	32	2
283010112	中池	川辺郡猪名川町	原字防ノ谷398	4.0	30	1
283010113	百枚池	川辺郡猪名川町	若葉2丁目101-4	10.0	42	9
283010128	天神釣池	川辺郡猪名川町	差組字天神9および差組字天神10	4.3	56	50
283010133	下池	川辺郡猪名川町	松尾台2丁目575	4.0	43	11
283010134	中池	川辺郡猪名川町	松尾台2丁目576	6.0	58	11
283010136	松尾池	川辺郡猪名川町	松尾台2丁目630	3.8	81	12
283010138	地藏池	川辺郡猪名川町	笹尾字宮ノ前28	2.2	14	1
283010139	平井池	川辺郡猪名川町	笹尾字笹平井24	3.0	42	1
283010140	畑ヶ田池	川辺郡猪名川町	西畑字畑ヶ田3	1.4	16	1
283010141	畑ヶ田2号池	川辺郡猪名川町	西畑字畑ヶ田18	1.5	15	1
283010143	大池	川辺郡猪名川町	木間生字跡七郎畑4-1	2.3	27	1
283010148	南山池	川辺郡猪名川町	林田字南山8-2	3.0	15	1
283010149	宮ノ前池	川辺郡猪名川町	民田字宮前3	3.6	33	1
283010150	猪ノ102池	川辺郡猪名川町	紫合字北ノ町594	3.0	40	3
283010151	北ノ町2号池	川辺郡猪名川町	紫合字堂田331	2.6	76	1
283010156	西畦田池	川辺郡猪名川町	紫合字芝の上9	5.0	20	4
283010157	高見上池	川辺郡猪名川町	南田原字寺前38	3.2	15	1
283010159	門の池	川辺郡猪名川町	下阿古谷字明神ヶ谷11	2.4	22	1
283010160	岡垣内池	川辺郡猪名川町	原字岡垣内210	2.7	22	1
283010161	コウケ谷池	川辺郡猪名川町	原字コウケ谷172-2	6.0	20	1
283010163	西垣内416池	川辺郡猪名川町	原字西垣内416	1.0	18	1
283010166	湯屋ヶ尾池(湯屋向池)	川辺郡猪名川町	原字湯屋向261	3.0	20	1
283010173	銀池	川辺郡猪名川町	銀山字長者町17	2.7	13	1
283010174	向山池	川辺郡猪名川町	杉生字向山2-1	2.0	18	1
283010186	和田池	川辺郡猪名川町	西畑字深田29	2.4	22	1
283010439	材ノ前池	川辺郡猪名川町	笹尾字材ノ前44	2.4	40	1
283650001	垣内池	多可郡多可町	中区門前西垣内251	3.5	30	2
283650002	上山池	多可郡多可町	中区門前字西垣内260	3.0	30	1
283650003	馬場池	多可郡多可町	中区安楽田字喜四郎山984	3.5	67	1
283650006	新池	多可郡多可町	中区牧野字坂ノ下272-5	7.0	48	4
283650013	家東池	多可郡多可町	中区東山字下池537	4.0	50	4
283650016	河原谷池	多可郡多可町	中区奥中字河原谷263-1	2.6	50	3
283650019	新宮池	多可郡多可町	中区奥中字新宮前615	3.1	200	3
283650026	宮池	多可郡多可町	中区徳畑字宮ノ内459	8.0	80	10
283650028	善光寺池	多可郡多可町	中区東安田字山田412	3.8	100	11
283650030	西北山池	多可郡多可町	中区東安田字西北山708-60、62	4.4	70	7
283650036	中池	多可郡多可町	中区西安田字円満寺中688	7.0	55	11
283650043	大谷池	多可郡多可町	中区森本字大谷819-64	6.5	60	12
283650044	小池	多可郡多可町	中区曾我井字下谷口898-1	4.0	50	3
283650045	逆池	多可郡多可町	中区曾我井字逆池901-1	5.0	133	11
283650047	大谷新池	多可郡多可町	中区坂本字西山506	3.5	50	2
283650049	久左池	多可郡多可町	中区坂本字西山508	3.1	30	2
283650062	中池	多可郡多可町	中区茂利富山地156	3.5	75	5
283650065	皿池	多可郡多可町	中区安坂字皿池526	2.5	50	1
283650073	吉兵衛池	多可郡多可町	加美区多田字ヶ谷691	6.5	125	1
283650074	殿池	多可郡多可町	加美区多田字流山618	3.3	48	3
283650078	神主池	多可郡多可町	加美区の場字ヲヲ850	4.0	50	2
283650079	平田池	多可郡多可町	加美区の場字ヲヲ851	3.3	45	5
283650080	岡安池	多可郡多可町	加美区の場字岡安671	3.0	27	1
283650081	大日池	多可郡多可町	加美区の場字大日前728	3.0	28	1
283650083	皿池	多可郡多可町	加美区の場字失守611	2.0	52	2
283650085	山城池	多可郡多可町	加美区清水字山城210-26	3.0	35	1
283650087	神宮池	多可郡多可町	加美区市原字松木ノ本669	5.5	60	12
283650096	水木谷池	多可郡多可町	八千代区仕出原字水木谷692-107	7.8	75	12
283650102	平ヶ谷池	多可郡多可町	八千代区下三原字平ヶ谷1	3.5	31	1
283650105	古坂谷池	多可郡多可町	八千代区大和字古坂谷69	5.3	68	11
283650106	社谷口池	多可郡多可町	八千代区大和字社谷口1170-1	7.0	24	1
283650110	東内脇池	多可郡多可町	八千代区大和字東内脇1022付	2.5	31	1
283650111	椋谷大池	多可郡多可町	八千代区大和字椋谷2033	10.3	36	3
283650117	多可-276	多可郡多可町	中区門前	1.3	55	1
283650124	桐池	多可郡多可町	中区奥中字上三内341	3.8	27	2

ため池防災支援システム番号	ため池の名称	所在地		ため池の諸元		
				堤高(m)	堤長(m)	総貯水量(千m3)
283650125	ストメ池	多可郡多可町	中区奥中上三内340	2.4	27	1
283650132	新宮小池	多可郡多可町	中区奥中	0.8	11	1
283650137	多可-64	多可郡多可町	中区坂本	7.0	56	1
283650138	多可-66	多可郡多可町	中区坂本	3.4	45	1
283650147	多可-206	多可郡多可町	中区西安田	2.9	35	1
283650148	多可-207	多可郡多可町	中区西安田	2.3	25	1
283650149	善光寺上池	多可郡多可町	中区東安田	2.4	21	1
283650153	多可-503	多可郡多可町	加美区山口字南山田250	2.5	40	1
283650155	多可-380	多可郡多可町	加美区大袋	3.9	15	1
283650163	ヲサマ中池	多可郡多可町	加美区的場字ヲサマ775.776	5.0	32	2
283650164	多可-102	多可郡多可町	加美区山野部	2.4	60	1
283650165	多可-130	多可郡多可町	八千代区坂本	2.0	18	1
283650167	多可-501	多可郡多可町	八千代区坂本字福原368	1.4	7	1
283810003	亀ヶ池	加古郡福美町	下草谷361-9	8.0	48	7
283810014	荒内池	加古郡福美町	草谷978	3.7	172	14
283810022	経ノ池	加古郡福美町	野寺706-1	5.0	619	60
283810023	野池	加古郡福美町	野寺807-4	6.0	479	56
283810028	茨池	加古郡福美町	加古2164	3.2	741	86
283810032	見谷下新池	加古郡福美町	加古3794-8	3.3	236	10
283810033	見谷上池	加古郡福美町	加古3846	3.0	135	17
283810044	中場池	加古郡福美町	印南761-2	5.3	447	85
283810045	北池	加古郡福美町	印南875	5.3	425	125
283810057	琴池	加古郡福美町	国安5	5.9	550	275
283810058	愛宕池	加古郡福美町	国岡1179	7.0	379	24
283810071	亀ヶ池	加古郡福美町	中村1609	3.6	263	17
283810074	梶ヶ池	加古郡福美町	森安149	2.3	167	10
283810079	凱旋池	加古郡福美町	中一色611-2	5.2	359	16
283810083	奥の池	加古郡福美町	加古3538	3.2	170	22
283820006	向ヶ池	加古郡福美町	本荘350	3.0	209	18
284420001	牛谷池	神崎郡市川町	上牛尾字牛谷538	3.0	16	1
284420002	牛ヶ谷池	神崎郡市川町	上牛尾字西奥山2095	6.0	22	5
284420005	イヤ谷新池	神崎郡市川町	下牛尾字イヤ谷2528	9.3	35	12
284420006	イヤ谷中池	神崎郡市川町	下牛尾字イヤ谷2529	11.0	31	2
284420007	五郎田池	神崎郡市川町	下牛尾字イヤ谷529	6.2	44	3
284420010	奥谷池	神崎郡市川町	下牛尾字水口2357	4.7	33	4
284420012	下仙玉上池	神崎郡市川町	下牛尾字丹波前33	6.5	38	13
284420013	日原西ノ谷奥池	神崎郡市川町	下牛尾字日原奥山西2510	9.7	87	2
284420014	日原西ノ谷口池	神崎郡市川町	下牛尾字日原奥山西2511	7.5	24	8
284420025	小谷口池	神崎郡市川町	上瀬加385	5.9	32	4
284420026	小谷中池	神崎郡市川町	上瀬加386	6.6	30	7
284420027	小谷奥池	神崎郡市川町	上瀬加387	6.0	27	3
284420033	押谷菱池	神崎郡市川町	上瀬加字押谷1481	7.0	42	3
284420034	押谷小池	神崎郡市川町	上瀬加字押谷1482	4.3	24	1
284420035	孫谷池	神崎郡市川町	上瀬加字押谷1483	5.7	20	1
284420038	神池谷池	神崎郡市川町	下瀬加878-1	4.0	34	2
284420039	本谷池	神崎郡市川町	下瀬加字瓜生田840	3.5	30	1
284420040	鎌谷池	神崎郡市川町	下瀬加字長尾谷832	2.4	15	1
284420041	長尾谷池	神崎郡市川町	下瀬加字長尾谷1853	3.5	15	1
284420047	室谷下池	神崎郡市川町	東川辺字室谷9	5.6	86	8
284420052	薬師谷池	神崎郡市川町	浅野字山垣内550-1	6.0	73	8
284420053	東池	神崎郡市川町	浅野字大原3	2.3	42	1
284420054	上池	神崎郡市川町	浅野字大原43	4.1	75	9
284420055	刈谷池	神崎郡市川町	浅野字段347	6.0	50	10
284420058	寒谷奥池	神崎郡市川町	小畑字寒谷2879-1	3.0	25	1
284420062	寒谷中池	神崎郡市川町	小畑字河内田1683	5.0	40	1
284420067	新池	神崎郡市川町	小畑字奥山2900	5.9	45	6
284420070	多谷池	神崎郡市川町	小畑字多谷2433	8.8	92	37
284420075	文殊池	神崎郡市川町	坂戸字サコリ399	4.2	50	1
284420077	上戸ガイチ上池	神崎郡市川町	坂戸字坂戸城山561	4.5	43	1
284420084	蓮泉寺池	神崎郡市川町	奥字上ノ64	4.1	65	3
284420088	丸山池	神崎郡市川町	奥字池ノ内876	4.0	37	1
284420092	尾市池	神崎郡市川町	奥字尾市1047・1045	3.8	32	1
284420095	段の池	神崎郡市川町	神崎字段78	2.4	20	1
284420098	赤尾谷	神崎郡市川町	下牛尾字市場1266	7.0	44	1
284420101	こやん谷池	神崎郡市川町	下瀬加字御舟1662	3.0	24	1
284420105	市川-144	神崎郡市川町	小畑2811	4.5	31	1
284420109	薬師谷池	神崎郡市川町	小畑字高所894	3.6	33	1
284420110	窪谷池	神崎郡市川町	谷字クホ谷951	3.0	40	1
284420111	倉ノ谷池	神崎郡市川町	谷字北倉ノ谷958	2.8	57	3
284420155	市川-93	神崎郡市川町	東川辺353	3.6	21	1
284420156	市川-97	神崎郡市川町	東川辺	2.4	19	1
284420159	小畑-8	神崎郡市川町	小畑2788	2.0	7	1
284420160	寺の谷池	神崎郡市川町	東川辺343	1.7	20	1
284420161	向谷田新池	神崎郡市川町	西川辺字向谷田1079	4.5	70	1
284420162	上戸ガイチ下池	神崎郡市川町	坂戸字坂戸城山562-1	3.0	24	1
284420163	尾林池	神崎郡市川町	坂戸401	3.0	25	1
284420164	寺池	神崎郡市川町	谷字クホ谷951	3.1	29	1
284420165	盛林寺池	神崎郡市川町	東川辺340	2.0	13	1
284420166	宮の下池	神崎郡市川町	小畑字日尻神1772	2.4	12	1
284430003	金垣内池	神崎郡福崎町	南田原字金垣内1928-2	3.9	153	4
284430006	池ノ谷中池	神崎郡福崎町	西田原字中ノ谷465	4.7	45	1
284430014	(大門)大年谷池	神崎郡福崎町	東田原字大蔵谷1602	17.2	60	64
284430015	(大門)大谷池	神崎郡福崎町	東田原字大谷前190	8.2	136	24
284430017	古新池	神崎郡福崎町	東田原字後藤佐2718-1	6.5	110	42
284430022	(南大貫)宮の池	神崎郡福崎町	大貫字大年谷561	6.4	61	16
284430024	(南大貫)新池	神崎郡福崎町	大貫字長谷300	3.7	87	4
284430031	早戸池	神崎郡福崎町	大貫字早戸山2866-5	7.8	44	10
284430044	向内池	神崎郡福崎町	八千種字広峰谷1869	3.3	34	9
284430052	久保木上池	神崎郡福崎町	八千種字久保木1522	4.1	33	3

ため池防災支援システム番号	ため池の名称	所在地		ため池の諸元		
				堤高(m)	堤長(m)	総貯水量(千m3)
284430055	福井谷池	神崎郡福崎町	八千種字福井谷1451	4.7	43	6
284430057	(庄)宮の池	神崎郡福崎町	八千種字宮之池澤1343-1	1.8	126	21
284430062	直谷池	神崎郡福崎町	山崎字カル谷1008-20	14.5	70	13
284430063	古野池	神崎郡福崎町	田口字峠西482	4.6	16	1
284430066	(田口)奥池	神崎郡福崎町	田口字奥山700-2	9.4	118	98
284430072	塩田池	神崎郡福崎町	高岡字堂ノ上1633	6.8	94	24
284430084	(西谷)山ヶ谷池	神崎郡福崎町	西治字山ヶ谷1606	8.1	70	27
284430085	(高橋)ハス池	神崎郡福崎町	高橋字飛越2	4.5	32	3
284430090	桜下池	神崎郡福崎町	東田原字鐘ノハ1062-2	8.7	812	462
284430099	塚本池	神崎郡福崎町	東田原1720番地	3.8	15	1
284460001	丸池	神崎郡神河町	中村字茶山996-1	4.1	140	5
284460009	裏坂ノ池	神崎郡神河町	吉富字仲屋1366	3.9	25	1
284460010	畑川原池	神崎郡神河町	吉富字畑川原43	3.0	116	3
284460011	山田池	神崎郡神河町	大山字小谷1182-59	3.9	20	1
284460012	大池	神崎郡神河町	寺前字城山613-181	12.7	57	54
284460013	宮野大池	神崎郡神河町	宮野字掛ヶ谷462外	16.5	43	32
284460015	成林池	神崎郡神河町	杉字成林952-9	4.5	40	1
284460016	南山池	神崎郡神河町	杉字南段ノ上300	3.7	53	2
284460022	丸山池	神崎郡神河町	吉富字ナル林1823-2	2.8	21	2
284460031	本谷池	神崎郡神河町	長谷字本谷1612-8	7.5	20	1
284640005	ナタン池	揖保郡太子町	太子町山田字坂ノ谷51	4.0	60	3
284640010	新池(原)	揖保郡太子町	原字白毛1	5.0	98	19
284640013	上池	揖保郡太子町	太子町広坂字栗岡823	9.0	62	24
284640014	栗岡池	揖保郡太子町	太子町広坂字栗岡825	5.6	88	7
284640015	向池	揖保郡太子町	太子町広坂字猫谷820-22	6.6	194	28
284640027	山田池	揖保郡太子町	松ノ下字山田41	3.6	37	1
284640028	西池	揖保郡太子町	松尾字西辻ノ下127	2.6	29	1
284640029	東池	揖保郡太子町	松尾字東辻ノ下183	3.5	45	1
284640033	新池(田中)	揖保郡太子町	太田字東荒神谷880-16	2.5	40	3
284810003	阿曾池	赤穂郡上郡町	金出地字服峯769-30	7.6	36	13
284810006	大成池	赤穂郡上郡町	野桑字大成2544-3	14.2	59	80
284810011	兼斐畑池	赤穂郡上郡町	大富字兼斐畑ノ上407	14.3	75	70
284810012	ソシロガイチ池	赤穂郡上郡町	小野豆字上岡463	6.0	28	3
284810013	下池	赤穂郡上郡町	佐用谷字上ノ山274	5.0	81	15
284810017	岩ノ元池	赤穂郡上郡町	休治字岩ノ元526	5.0	158	16
284810018	滝池	赤穂郡上郡町	休治字砂場530-16	11.0	54	30
284810019	上岩ノ元小池	赤穂郡上郡町	休治字上岩ノ元463	3.1	24	1
284810026	新若宮池	赤穂郡上郡町	中野字高森1020	2.5	65	2
284810028	中野前池	赤穂郡上郡町	宿字森元195	2.5	127	8
284810029	立薬池	赤穂郡上郡町	宇治山字井ノノド108	4.5	93	5
284810033	岡鼻池	赤穂郡上郡町	奥字薬師815	4.5	80	2
284810039	日和田池	赤穂郡上郡町	奥字老ヶ谷490	5.6	33	1
284810045	木戸池	赤穂郡上郡町	神明寺字西上垣内841	5.6	121	9
284810048	大神池	赤穂郡上郡町	神明寺字西上垣内889	4.3	70	3
284810051	釜島中池	赤穂郡上郡町	釜島字山田730	11.7	38	6
284810052	木ノ目池	赤穂郡上郡町	山野里字木ノ目奥1691	4.2	51	4
284810056	大池	赤穂郡上郡町	山野里字大池479-1	9.4	200	350
284810057	宮谷池	赤穂郡上郡町	落地字宮谷795-29	6.7	64	33
284810058	奥の山池	赤穂郡上郡町	落地字馬處794-4	10.3	82	102
284810062	三代上池	赤穂郡上郡町	梨ヶ原字九ノ谷1166-2	4.7	44	9
284810063	三代下池	赤穂郡上郡町	梨ヶ原字九ノ谷1166-1	9.6	52	4
284810065	論気下池	赤穂郡上郡町	梨ヶ原字論気谷1148-14	8.1	52	12
284810069	高山山田池	赤穂郡上郡町	高山字山田1316-3	7.4	75	106
284810070	別所原新池	赤穂郡上郡町	高山字大谷1310-19	9.8	57	21
284810072	鍋谷池	赤穂郡上郡町	高山字ユヅノ1227-15	14.4	89	169
284810073	東岡池	赤穂郡上郡町	八保字山田697	6.4	134	20
284810077	新垣内新池	赤穂郡上郡町	八保字平倉714-2	10.0	50	17
284810078	鳳宮池	赤穂郡上郡町	八保字小淵708-37	15.5	50	750
284810080	池谷上池	赤穂郡上郡町	岩木字カワ谷616-7	13.6	53	21
284810082	船谷池	赤穂郡上郡町	岩木字舟谷174	10.4	172	154
284810083	峰尾池	赤穂郡上郡町	岩木字小半方尾545-1	15.6	50	100
284810092	釜島上池	赤穂郡上郡町	釜島字山田732	3.8	32	1
284810093	正福寺前池	赤穂郡上郡町	正福寺字南山田208	4.4	27	1
284810096	新田池	赤穂郡上郡町	山野里字飯坂2749-30	3.7	50	6
284810097	米森上池	赤穂郡上郡町	休治字前山528-13	6.2	37	2
284810098	中野新池	赤穂郡上郡町	中野字水呑場1352-43	4.0	45	1
284810099	米森下池	赤穂郡上郡町	休治字禮坂ノ東316	4.4	40	1
284810100	休治沢田池	赤穂郡上郡町	休治字禮坂ノ西322	3.2	26	1
284810107	新池	赤穂郡上郡町	八保字カヅ浦1087-27	6.0	16	1
284810110	小野尻池	赤穂郡上郡町	金出地字野尻349-38	1.9	10	1
284810115	羽山池	赤穂郡上郡町	山野里字羽山2243	3.8	39	2
284810117	尾ノ前池	赤穂郡上郡町	尾長谷字小丸1008-2	2.4	36	1
284810124	惣尻池	赤穂郡上郡町	尾長谷字惣尻1446-1-1	11.0	46	18
284810126	柏野池	赤穂郡上郡町	柏野字小松原334	6.6	67	9
285010005	奥山溜池	佐用郡佐用町	真盛字奥山589.590	5.5	36	3
285010010	下戸谷溜池	佐用郡佐用町	本位田字戸谷491	4.5	44	5
285010016	奥村池	佐用郡佐用町	大木谷字木戸995	12.0	33	3
285010019	内海河原池	佐用郡佐用町	淀内海河原76-1	15.0	14	6
285010024	葛蒲谷古池	佐用郡佐用町	大畠葛蒲谷636	5.8	36	4
285010027	石井谷池	佐用郡佐用町	口長谷字石井谷1058	7.0	47	8
285010030	小松谷池	佐用郡佐用町	口金近字小松谷255	5.6	19	5
285010031	鵜谷口池	佐用郡佐用町	口金近鵜谷123-1	4.0	17	1
285010036	熊井池	佐用郡佐用町	才金字熊井580	8.2	55	40
285010041	荒木田池	佐用郡佐用町	大垣内字宮ノ田和310	8.7	37	3
285010045	室谷池	佐用郡佐用町	金屋字室谷296-29(289)	11.7	70	20
285010047	湯谷池	佐用郡佐用町	金屋字湯谷833	8.9	67	20
285010048	六谷奥池	佐用郡佐用町	金屋字六谷1163-24(1136)	6.5	19	3
285010050	赤谷口池	佐用郡佐用町	金屋赤谷1163-24(445)	9.0	73	52
285010052	金谷池	佐用郡佐用町	上月字金谷1140	10.0	52	39

ため池防災支援システム番号	ため池の名称	所在地		ため池の諸元		
				堤高(m)	堤長(m)	総貯水量(千m3)
285010056	菖蒲谷池	佐用郡佐用町	須安字菖蒲谷23-2	9.8	34	2
285010058	下谷池	佐用郡佐用町	須安字東谷626-2	4.0	26	3
285010060	長野池	佐用郡佐用町	下秋里長野495	5.5	65	4
285010066	夏櫛池	佐用郡佐用町	櫛田字須山557	10.4	66	19
285010068	舟後池	佐用郡佐用町	櫛田字須山688	8.8	65	11
285010072	北谷池	佐用郡佐用町	多賀字市原1514	11.2	84	21
285010073	西池	佐用郡佐用町	安川426	5.0	107	3
285010074	奥池	佐用郡佐用町	安川987	8.9	70	23
285010078	蓮池	佐用郡佐用町	東徳久153	2.0	60	4
285010083	椋谷池	佐用郡佐用町	東徳久953	8.5	41	18
285010087	鎌谷池	佐用郡佐用町	三日月1373	9.5	34	19
285010093	堤池	佐用郡佐用町	春哉434	2.0	25	1
285010095	宇野山新池	佐用郡佐用町	末廣701-16	10.3	25	4
285010106	新田池	佐用郡佐用町	山田43-1	6.3	25	1
285010109	釜の元池	佐用郡佐用町	才金字釜ノ元332-46	8.0	32	3
285010112	才の谷池	佐用郡佐用町	福吉字才ノ谷93	5.1	54	5
285010114	向田池	佐用郡佐用町	南中山字向山512-36	2.5	10	1
285010122	芦谷池	佐用郡佐用町	上月字芦谷696	6.0	36	3
285010127	北ノ谷池	佐用郡佐用町	上本郷字天満405-1	6.0	41	8
285010130	影山池	佐用郡佐用町	下本郷字仁増974	3.5	12	1
285010133	西村下池	佐用郡佐用町	三日月字西村1567	9.7	48	4
285850001	芝池下池	美方郡香美町	村岡区村岡字芝池682番地	5.0	15	1
285850014	上林池	美方郡香美町	村岡区用野字上林967	10.9	57	5
285860005	すりばち池	美方郡新温泉町	多子字甲丹田75番地	13.0	40	15
285860007	琵琶池	美方郡新温泉町	丹土字大林1101番地	6.2	76	46
285860008	沈田池	美方郡新温泉町	丹土字沈田560番地1 他	2.0	46	1
285860009	藤尾第2池	美方郡新温泉町	飯野字藤尾1568番地	5.0	25	5
285860013	奥山池	美方郡新温泉町	塩山字奥山679番地	4.4	31	8
285860017	向林池	美方郡新温泉町	塩山字向林373番地	5.2	25	3
285860018	笹尾池	美方郡新温泉町	塩山字笹尾632番地	5.8	32	1
285860028	奥中池	美方郡新温泉町	竹田字奥中996	2.2	24	3
282180310	観音谷上池	小野市	山田町223	3.6	19	1
282010907	春峠の池	姫路市	安富町三森峠646	5.7	27	2



# 第 20 表

土砂災害警戒情報について



# 土砂災害警戒情報について

## 1 土砂災害警戒情報の基本的な考え方

### (1) 土砂災害警戒情報とは

大雨警報（土砂災害）の発表後、命に危険を及ぼす土砂災害がいつ発生してもおかしくない状況となったときに、市町長の避難指示の発令判断や住民の自主避難の判断を支援するよう、対象となる市町を特定して警戒を呼びかける情報である。

### (2) 土砂災害警戒情報の目的

市町の避難指示の発令判断や住民の自主避難の判断を支援することを目的としている。

### (3) 土砂災害警戒情報の取扱い

県が行う土砂災害防止法第 27 条（土砂災害警戒情報の提供）による通知と、気象台が行う気象業務法第 11 条（観測成果等の発表）による気象情報を 1 つの情報として統合したもので、その作成・伝達等を災害対策基本法第 40 条に基づく兵庫県地域防災計画に定めることで、法定計画としての位置付けを明確にするものである。（付図 1 参照）

土砂災害警戒情報通知後も、県は災害対策法第 51 条（情報の収集及び伝達）により、引き続き情報収集を行い、市町長、その他関係者に必要事項を伝達する。

### (4) 土砂災害警戒情報の作成

大雨特別警報又は大雨警報発表中に、土壌雨量指数・60 分間積算雨量を用いて設定した警戒基準を、実況又は 2 時間先までの土砂災害の危険度予測が超過した市町を特定して、県と気象台が共同して作成する。（付図 2 参照）

## 2 土砂災害警戒情報の発表対象地域

県内 39 市町（尼崎市、播磨町を除く）を対象として、市町単位に発表する。

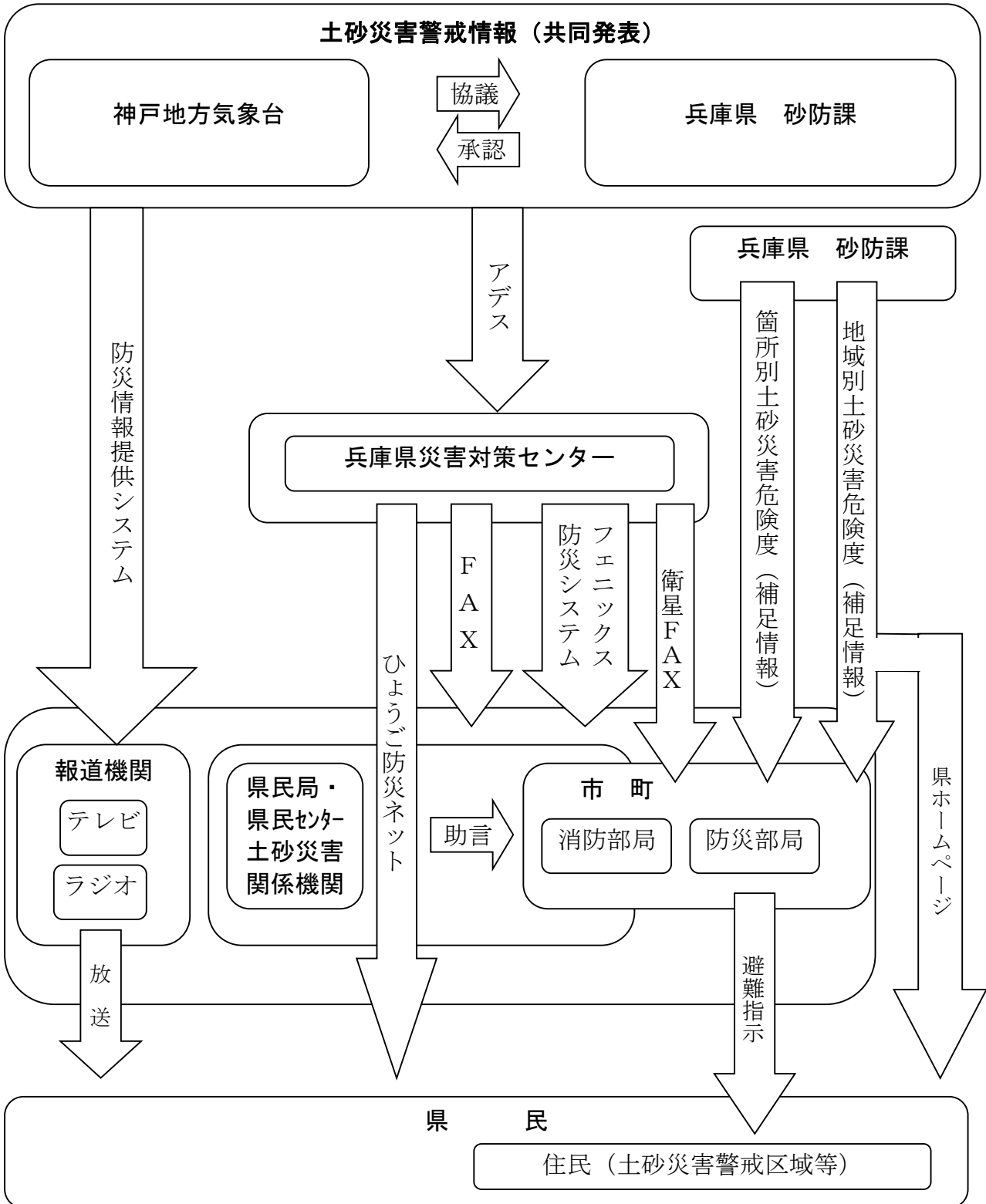
## 3 土砂災害警戒情報の伝達

土砂災害警戒情報を発表した場合、気象台は気象庁防災業務計画に基づき、土砂災害警戒情報を専用通信施設等により、県災害対策センター等の防災関係機関に通知するとともに、日本放送協会（NHK）等報道機関にも伝達することによりテレビ・ラジオ等を通じ住民へ伝達される。

県災害対策センターは、市町、市町消防防災部局及び県民局・県民センター土砂災害関係機関に、土砂災害警戒情報を伝達する。

県土整備部土木局砂防課は、地域別土砂災害危険度及び箇所別土砂災害危険度より、市町、県民局土砂災害関係機関及び住民に、土砂災害警戒情報の補足情報を伝達する。（付図 1 参照）

付図1 土砂災害警戒情報の伝達経路



付図2 土砂災害警戒情報の発表例

# 兵庫県土砂災害警戒情報 第〇号

令和〇〇年〇月〇日 〇時〇分  
兵庫県 神戸地方气象台 共同発表

【警戒対象地域】

神戸市 芦屋市 西宮市 宝塚市\*

【警戒解除地域】

姫路市 川西市

\* 印は、新たに警戒対象となった市町村を示します。

【警戒文】

<概況>

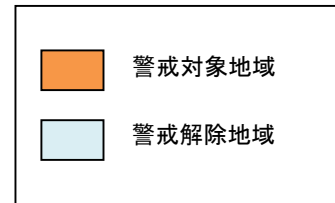
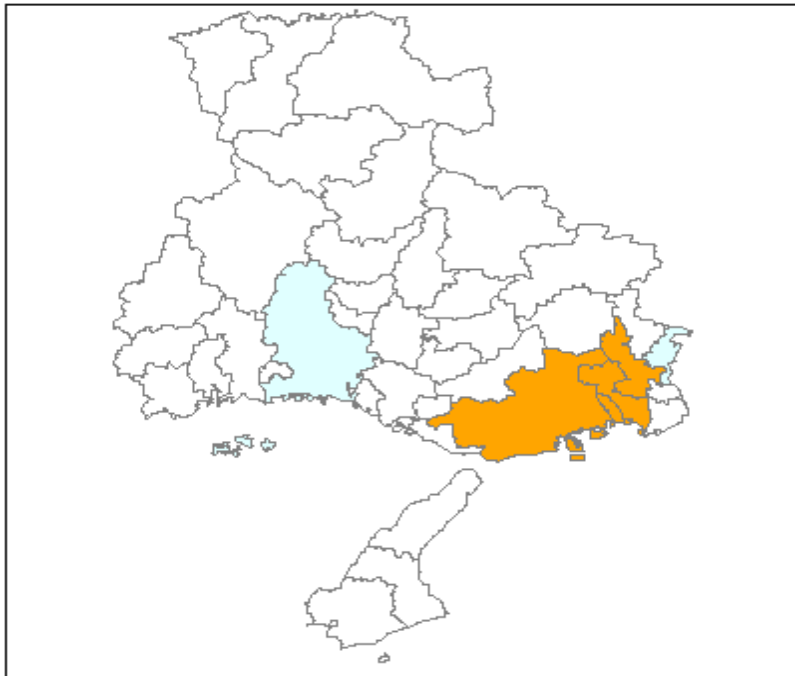
降り続く大雨のため、警戒対象地域では土砂災害の危険度が高まっています。

<とるべき措置>

避難が必要となる危険な状態となっています【警戒レベル4相当情報[土砂災害]】。崖の近くなど土砂災害の発生しやすい地区にお住まいの方は、早めに避難を心がけるとともに、市町から発表される避難指示などの情報に注意してください。

<補足情報>

危険度の分布は、兵庫県HPで提供する「地域別土砂災害危険度」や気象庁HPで提供する「土砂キキクル(大雨警報(土砂災害)の危険度分布)」から確認できます。



問い合わせ先

078-362-3565(兵庫県砂防課)

078-222-8915(神戸地方气象台)



第 21 表

土砂災害警戒区域





## (1)土砂災害警戒区域指定状況(市町別)

R5.3.1

県民局名	事務所名	市町名	指定箇所数			
			急傾斜	土石流	地滑り	計
			Y	Y	Y	Y
神戸	神戸	東灘区	116	19	1	136
		神戸市・芦屋市	5			5
		灘区	143	31		174
		中央区	109	47		156
		兵庫区	86	35	1	122
		長田区	167	19		186
		須磨区	239	64	4	307
		垂水区	196	13	2	211
		西区	176	30		206
		北区	610	224	23	857
		神戸市・西宮市		3		3
計	1,842	482	31	2,355		
阪神南	西宮	西宮市	189	68	6	263
		西宮市・宝塚市		1		1
		芦屋市	32	27		59
		計	221	95	6	322
阪神北	宝塚	宝塚市	210	60		270
		宝塚市・川西市	5	3		8
		伊丹市	5			5
		川西市	129	41		170
		川西市・宝塚市	2			2
		川西市・猪名川町	1			1
		三田市	198	184	6	388
		猪名川町	230	145	4	379
猪名川町・川西市		2		2		
計	772	430	10	1,212		
東播磨	加古川	明石市	30			30
		明石市・神戸市	2			2
		加古川市	29	56		85
		加古川市・姫路市		2		2
		高砂市	47	12		59
		高砂市・加古川市		1		1
		高砂市・姫路市	2			2
計	106	68		174		
北播磨	加東	西脇市	142	111		253
		三木市	179	69	50	298
		小野市	23	20		43
		加西市	138	80	1	219
		加西市・加古川市	1			1
		加西市・姫路市		1		1
		加東市	123	77	6	206
		加東市・篠山市		2		2
		加東市・篠山市・三田市		1		1
多可町	229	172		401		
計	834	529	57	1,420		

県民局名	事務所名	市町名	指定箇所数			
			急傾斜	土石流	地滑り	計
			Y	Y	Y	Y
中播磨	姫路	姫路市(家島町除く)	942	413	1	1,356
		姫路市・加古川市	3			3
		姫路市・高砂市	3	2		5
		姫路市・福崎町	1			1
		姫路市・太子町	1			1
		神河町	207	164	2	373
		福崎町	61	31		92
		福崎町・市川町	1			1
		福崎町・加西市		1		1
		市川町	132	100		232
	市川町・神河町	1			1	
	計	1,342	708	3	2,053	
	姫路港	姫路市(家島町)	87	22		109
	計	87	22		109	
西播磨	光都	相生市	315	106		421
		相生市・たつの市	1			1
		相生市・赤穂市		1		1
		赤穂市	254	61	2	317
		上郡町	229	116	4	349
		上郡町・たつの市	2			2
		上郡町・赤穂市	2	1		3
		佐用町	549	396	9	954
	計	1,347	679	15	2,041	
	龍野	たつの市	409	205	1	615
		たつの市・姫路市	1			1
		たつの市・相生市	1	2		3
		たつの市・太子町		1		1
		太子町	59	12		71
太子町・姫路市		2			2	
宍粟市		934	489	9	1,432	
計	1,402	706	10	2,118		
但馬	豊岡	豊岡市	1,067	747	32	1,846
		計	1,067	747	32	1,846
	新温泉	新温泉町	595	188	29	812
		香美町	419	196	45	660
		計	1,014	384	74	1,472
	養父	養父市	503	385	28	916
		朝来市	425	336	8	769
計		928	721	36	1,685	
丹波	丹波	丹波篠山市	793	503		1,296
		丹波篠山市・加東市		2		2
		丹波市	860	629	3	1,492
計	1,653	1,132	3	2,788		
淡路	洲本	洲本市	571	93	17	681
		淡路市	524	91	43	658
		南あわじ市	437	106	19	562
		計	1,532	290	79	1,901
合計			14,147	6,993	356	21,496

:2市町以上にまたがって指定された区域

注)基礎調査を実施した市町(元来から当該危険箇所を有する市町)のみに加算





郡・市	区・町	字	箇所番号	区域名	自然現象の種類	告示番号	公示日
神戸市	灘区	上野	201020001	観音寺川 I	土石流	兵庫県告示第234号	平成20年3月11日
神戸市	灘区	上野	201020002	高尾谷川 I	土石流	兵庫県告示第234号	平成20年3月11日
神戸市	灘区	上野	201020003	観音寺川左支溪 I	土石流	兵庫県告示第234号	平成20年3月11日
神戸市	灘区	畑原	201020004	貧乏川 I	土石流	兵庫県告示第234号	平成20年3月11日
神戸市	灘区	箕岡通2丁目	201020005	箕岡谷川 I	土石流	兵庫県告示第234号	平成20年3月11日
神戸市	灘区	箕岡通2丁目	201020006	五毛谷川 I	土石流	兵庫県告示第234号	平成20年3月11日
神戸市	灘区	岩屋	201020007	西郷川右支溪 I	土石流	兵庫県告示第234号	平成20年3月11日
神戸市	灘区	岩屋	201020008	青谷右支溪 I	土石流	兵庫県告示第234号	平成20年3月11日
神戸市	灘区	原田	201020009	青谷左支溪 I	土石流	兵庫県告示第234号	平成20年3月11日
神戸市	灘区	原田	201020010	西郷川左支溪 I	土石流	兵庫県告示第234号	平成20年3月11日
神戸市	灘区	上野	201020011	中西谷 I	土石流	兵庫県告示第234号	平成20年3月11日
神戸市	灘区	大石	201020012	摩耶東谷 I	土石流	兵庫県告示第234号	平成20年3月11日
神戸市	灘区	大石	201020013	仙谷川 I	土石流	兵庫県告示第234号	平成20年3月11日
神戸市	灘区	篠原	201020014	ハチ-ス谷 I	土石流	兵庫県告示第234号	平成20年3月11日
神戸市	灘区	篠原	201020015	日柳川(1) I	土石流	兵庫県告示第234号	平成20年3月11日
神戸市	灘区	篠原	201020016	日柳川(2) I	土石流	兵庫県告示第234号	平成20年3月11日
神戸市	灘区	篠原	201020017	日柳川(3) I	土石流	兵庫県告示第234号	平成20年3月11日
神戸市	灘区	篠原伯母野山	201020018	大月川(1) I	土石流	兵庫県告示第234号	平成20年3月11日
神戸市	灘区	篠原北町3丁目	201020019	大月川(2) I	土石流	兵庫県告示第234号	平成20年3月11日
神戸市	灘区	篠原	201020020	六甲川右支溪(1) I	土石流	兵庫県告示第234号	平成20年3月11日
神戸市	灘区	篠原	201020021	六甲川右支溪(2) I	土石流	兵庫県告示第234号	平成20年3月11日
神戸市	灘区	篠原	201020022	六甲川 I	土石流	兵庫県告示第234号	平成20年3月11日
神戸市	灘区	六甲山町	201020023	一ヶ谷 I	土石流	兵庫県告示第234号	平成20年3月11日
神戸市	灘区	高羽	201020024	一王谷右支溪 I	土石流	兵庫県告示第234号	平成20年3月11日
神戸市	灘区	高羽2丁目	201020025	一王谷 I	土石流	兵庫県告示第234号	平成20年3月11日
神戸市	灘区	高羽	201020026	一王谷左支溪(2) I	土石流	兵庫県告示第234号	平成20年3月11日
神戸市	灘区	高羽	201020027	一王谷左支溪(3) I	土石流	兵庫県告示第234号	平成20年3月11日
神戸市	灘区	土山町	201020028	地獄谷 I	土石流	兵庫県告示第234号	平成20年3月11日
神戸市	灘区	岩屋	201020029	青谷右支溪 II	土石流	兵庫県告示第234号	平成20年3月11日
神戸市	灘区	岩屋	201020030	青谷 II	土石流	兵庫県告示第234号	平成20年3月11日
神戸市	灘区	原田	201020031	青谷左支溪 II	土石流	兵庫県告示第234号	平成20年3月11日
神戸市	灘区	土山町	101020142	土山町	急傾斜地の崩壊	兵庫県告示第776号	平成28年8月30日
神戸市	灘区	赤松町2丁目	101020143	赤松町	急傾斜地の崩壊	兵庫県告示第776号	平成28年8月30日
神戸市	長田区	高取山町	201040001	禪昌寺川 I	土石流	兵庫県告示第265号	平成20年3月18日
神戸市	長田区	高取山町	201040002	妙法寺川左支(1) I	土石流	兵庫県告示第265号	平成20年3月18日
神戸市	長田区	高取山町	201040003	妙法寺川左支(2) I	土石流	兵庫県告示第265号	平成20年3月18日
神戸市	長田区	池田宮町	201040004	新湊川右支(2) I	土石流	兵庫県告示第265号	平成20年3月18日
神戸市	長田区	西山町4丁目	201040005	苅藻川右支(5) I	土石流	兵庫県告示第265号	平成20年3月18日
神戸市	長田区	西山町5丁目	201040006	苅藻川右支(4) I	土石流	兵庫県告示第265号	平成20年3月18日
神戸市	長田区	林山町	201040007	苅藻川右支(3) I	土石流	兵庫県告示第265号	平成20年3月18日
神戸市	長田区	池田宮町	201040008	大日川右支(6)Ⅲ	土石流	兵庫県告示第265号	平成20年3月18日
神戸市	長田区	池田宮町	201040009	大日川右支(5)Ⅲ	土石流	兵庫県告示第265号	平成20年3月18日
神戸市	長田区	長者町	201040010	大日川右支(4) I	土石流	兵庫県告示第265号	平成20年3月18日
神戸市	長田区	長者町	201040011	大日川右支(3) I	土石流	兵庫県告示第265号	平成20年3月18日
神戸市	長田区	長者町	201040012	大日川右支(2) I	土石流	兵庫県告示第265号	平成20年3月18日
神戸市	長田区	長者町	201040013	大日川右支(1) I	土石流	兵庫県告示第265号	平成20年3月18日
神戸市	長田区	雲雀ヶ丘2丁目	201040014	樽川 I	土石流	兵庫県告示第265号	平成20年3月18日
神戸市	長田区	雲雀ヶ丘1丁目	201040015	苅藻川右支(1) I	土石流	兵庫県告示第265号	平成20年3月18日
神戸市	長田区	雲雀ヶ丘2丁目	201040016	苅藻川 I	土石流	兵庫県告示第265号	平成20年3月18日
神戸市	長田区	源平町	201040017	苅藻川左支(1) I	土石流	兵庫県告示第265号	平成20年3月18日
神戸市	長田区	源平町	201040018	苅藻川左支(2) I	土石流	兵庫県告示第265号	平成20年3月18日
神戸市	長田区	源平町	201040019	苅藻川左支(3) I	土石流	兵庫県告示第265号	平成20年3月18日
神戸市	中央区	神戸港地方	201080001	楠谷川左支 I	土石流	兵庫県告示第266号	平成20年3月18日
神戸市	中央区	神戸港地方	201080002	宇治川左支(1) I	土石流	兵庫県告示第266号	平成20年3月18日
神戸市	中央区	神戸港地方	201080003	宇治川左支(2) I	土石流	兵庫県告示第266号	平成20年3月18日
神戸市	中央区	神戸港地方	201080004	再度谷川右支(2) I	土石流	兵庫県告示第266号	平成20年3月18日
神戸市	中央区	神戸港地方	201080005	再度谷川右支(1) I	土石流	兵庫県告示第266号	平成20年3月18日
神戸市	中央区	神戸港地方	201080006	大師川右支(4) I	土石流	兵庫県告示第266号	平成20年3月18日
神戸市	中央区	神戸港地方	201080007	大師川右支(3) I	土石流	兵庫県告示第266号	平成20年3月18日
神戸市	中央区	神戸港地方	201080008	大師川右支(2) I	土石流	兵庫県告示第266号	平成20年3月18日
神戸市	中央区	神戸港地方	201080009	大師川右支(1) I	土石流	兵庫県告示第266号	平成20年3月18日
神戸市	中央区	神戸港地方	201080010	大師川 I	土石流	兵庫県告示第266号	平成20年3月18日
神戸市	中央区	神戸港地方	201080011	大師川左支(1) I	土石流	兵庫県告示第266号	平成20年3月18日
神戸市	中央区	神戸港地方	201080012	大師川左支(2) I	土石流	兵庫県告示第266号	平成20年3月18日
神戸市	中央区	神戸港地方	201080013	大師川左支(3) I	土石流	兵庫県告示第266号	平成20年3月18日
神戸市	中央区	神戸港地方	201080014	再度谷(2) I	土石流	兵庫県告示第266号	平成20年3月18日
神戸市	中央区	神戸港地方	201080015	再度谷(1) I	土石流	兵庫県告示第266号	平成20年3月18日
神戸市	中央区	神戸港地方	201080016	再度谷(3) I	土石流	兵庫県告示第266号	平成20年3月18日
神戸市	中央区	神戸港地方	201080017	再度谷(4) I	土石流	兵庫県告示第266号	平成20年3月18日
神戸市	中央区	神戸港地方	201080018	大師川左支(4) I	土石流	兵庫県告示第266号	平成20年3月18日
神戸市	中央区	神戸港地方	201080019	大師川左支(5) I	土石流	兵庫県告示第266号	平成20年3月18日
神戸市	中央区	神戸港地方	201080020	大師川左支(6) I	土石流	兵庫県告示第266号	平成20年3月18日
神戸市	中央区	神戸港地方	201080021	再度谷川左支(1) I	土石流	兵庫県告示第266号	平成20年3月18日
神戸市	中央区	神戸港地方	201080022	再度谷川左支(2) I	土石流	兵庫県告示第266号	平成20年3月18日
神戸市	中央区	神戸港地方	201080023	城ヶ口川 I	土石流	兵庫県告示第266号	平成20年3月18日
神戸市	中央区	神戸港地方	201080024	追谷川 I	土石流	兵庫県告示第266号	平成20年3月18日
神戸市	中央区	神戸港地方	201080025	三森谷 I	土石流	兵庫県告示第266号	平成20年3月18日
神戸市	中央区	神戸港地方	201080026	天神谷 I	土石流	兵庫県告示第266号	平成20年3月18日
神戸市	中央区	神戸港地方	201080027	天神東谷 I	土石流	兵庫県告示第266号	平成20年3月18日
神戸市	中央区	神戸港地方	201080028	北野谷(1) I	土石流	兵庫県告示第266号	平成20年3月18日
神戸市	中央区	神戸港地方	201080029	北野谷(2) I	土石流	兵庫県告示第266号	平成20年3月18日
神戸市	中央区	神戸港地方	201080030	桜谷川左支 I	土石流	兵庫県告示第266号	平成20年3月18日
神戸市	中央区	神戸港地方	201080031	布袋ヶ谷 I	土石流	兵庫県告示第266号	平成20年3月18日
神戸市	中央区	神仙寺通1丁目	201080032	西郷川右支 I	土石流	兵庫県告示第266号	平成20年3月18日
神戸市	中央区	萱合町	201080033	布引谷(2) I	土石流	兵庫県告示第266号	平成20年3月18日
神戸市	中央区	萱合町	201080034	新生田川左支Ⅲ	土石流	兵庫県告示第266号	平成20年3月18日
神戸市	中央区	萱合町	201080035	新生田川右支(3) I	土石流	兵庫県告示第266号	平成20年3月18日
神戸市	中央区	萱合町	201080036	新生田川右支(2) I	土石流	兵庫県告示第266号	平成20年3月18日

郡・市	区・町	字	箇所番号	区域名	自然現象の種類	告示番号	公示日
神戸市	中央区	葺合町	201080037	新生田川右支(1) I	土石流	兵庫県告示第266号	平成20年3月18日
神戸市	中央区	葺合町	201080038	西谷 I	土石流	兵庫県告示第266号	平成20年3月18日
神戸市	中央区	葺合町	201080039	葺川右支 I	土石流	兵庫県告示第266号	平成20年3月18日
神戸市	中央区	葺合町	201080040	葺川左支(1) I	土石流	兵庫県告示第266号	平成20年3月18日
神戸市	中央区	葺合町	201080041	葺川左支(2) I	土石流	兵庫県告示第266号	平成20年3月18日
神戸市	中央区	葺合町	201080042	葺川左支(3) I	土石流	兵庫県告示第266号	平成20年3月18日
神戸市	中央区	葺合町	201080043	中尾谷西谷川(1) I	土石流	兵庫県告示第266号	平成20年3月18日
神戸市	中央区	葺合町	201080044	中尾谷西谷川(2) I	土石流	兵庫県告示第266号	平成20年3月18日
神戸市	中央区	葺合町	201080045	中尾谷東谷川 I	土石流	兵庫県告示第266号	平成20年3月18日
神戸市	中央区	葺合町	201080046	中尾谷川 I	土石流	兵庫県告示第266号	平成20年3月18日
神戸市	中央区	葺合町	201080047	ヒジリ谷 I	土石流	兵庫県告示第266号	平成20年3月18日
神戸市	西区	押部谷町福住	101090027	福住(2) I	急傾斜地の崩壊	兵庫県告示第542号	平成25年3月29日
神戸市	西区	押部谷町木見	101090079	和泉(1) II	急傾斜地の崩壊	兵庫県告示第542号	平成25年3月29日
神戸市	西区	押部谷町木幡	101090083	木幡 II	急傾斜地の崩壊	兵庫県告示第542号	平成25年3月29日
神戸市	西区	押部谷町和田	101090103	和田(1) II	急傾斜地の崩壊	兵庫県告示第542号	平成25年3月29日
神戸市	西区	押部谷町栄	101090146	栄 II	急傾斜地の崩壊	兵庫県告示第542号	平成25年3月29日
神戸市	西区	押部谷町養田	101090151	養田 II	急傾斜地の崩壊	兵庫県告示第542号	平成25年3月29日
神戸市	西区	押部谷町栄	101090154	栄 III	急傾斜地の崩壊	兵庫県告示第542号	平成25年3月29日
神戸市	西区	押部谷町木津	201090001	ユヤノ谷 I	土石流	兵庫県告示第542号	平成25年3月29日
神戸市	西区	押部谷町木見	201090004	左支溪 I	土石流	兵庫県告示第542号	平成25年3月29日
神戸市	西区	押部谷町高和	201090017	性海寺川右支溪 II	土石流	兵庫県告示第542号	平成25年3月29日
神戸市	西区	押部谷町細田	201090026	西盛川右支溪 III	土石流	兵庫県告示第542号	平成25年3月29日
神戸市	須磨区	大手稲荷尾	201050025	細沢谷川 I	土石流	兵庫県告示第804号	平成23年7月26日
神戸市	須磨区	東須磨	201050018	千森川左支(1) I	土石流	兵庫県告示第540号	平成25年3月29日
神戸市	須磨区	東須磨	201050019	千森川左支(2) I	土石流	兵庫県告示第540号	平成25年3月29日
神戸市	須磨区	東須磨	201050020	千森川左支(3) I	土石流	兵庫県告示第540号	平成25年3月29日
神戸市	須磨区	東須磨	201050021	天井川右支(1) I	土石流	兵庫県告示第540号	平成25年3月29日
神戸市	須磨区	東須磨	201050022	天井川右支(2) I	土石流	兵庫県告示第540号	平成25年3月29日
神戸市	須磨区	東須磨	201050023	天井川右支(3) I	土石流	兵庫県告示第540号	平成25年3月29日
神戸市	須磨区	東須磨	201050024	天井川 I	土石流	兵庫県告示第540号	平成25年3月29日
神戸市	兵庫区	梅元町	101030001	梅元 I	急傾斜地の崩壊	兵庫県告示第264号	平成20年3月18日
神戸市	兵庫区	五宮町	101030002	五宮 I	急傾斜地の崩壊	兵庫県告示第264号	平成20年3月18日
神戸市	兵庫区	上祇園町	101030003	祇園山 I	急傾斜地の崩壊	兵庫県告示第264号	平成20年3月18日
神戸市	兵庫区	平野町	101030004	東服(1) I	急傾斜地の崩壊	兵庫県告示第264号	平成20年3月18日
神戸市	兵庫区	平野町	101030005	東服(2) I	急傾斜地の崩壊	兵庫県告示第264号	平成20年3月18日
神戸市	兵庫区	平野町	101030006	東服(3) I	急傾斜地の崩壊	兵庫県告示第264号	平成20年3月18日
神戸市	兵庫区	平野町	101030007	東服(4) I	急傾斜地の崩壊	兵庫県告示第264号	平成20年3月18日
神戸市	兵庫区	平野町	101030008	西服(1) I	急傾斜地の崩壊	兵庫県告示第264号	平成20年3月18日
神戸市	兵庫区	平野町	101030009	西服(2) I	急傾斜地の崩壊	兵庫県告示第264号	平成20年3月18日
神戸市	兵庫区	平野町	101030010	奥東服山 I	急傾斜地の崩壊	兵庫県告示第264号	平成20年3月18日
神戸市	兵庫区	平野町	101030011	西服山(1) I	急傾斜地の崩壊	兵庫県告示第264号	平成20年3月18日
神戸市	兵庫区	平野町	101030012	西服山(2) I	急傾斜地の崩壊	兵庫県告示第264号	平成20年3月18日
神戸市	兵庫区	平野町	101030013	西服山(3) I	急傾斜地の崩壊	兵庫県告示第264号	平成20年3月18日
神戸市	兵庫区	平野町	101030014	西服山(4) I	急傾斜地の崩壊	兵庫県告示第264号	平成20年3月18日
神戸市	兵庫区	平野町	101030015	西服山(5) I	急傾斜地の崩壊	兵庫県告示第264号	平成20年3月18日
神戸市	兵庫区	湊山町	101030016	湊山 I	急傾斜地の崩壊	兵庫県告示第264号	平成20年3月18日
神戸市	兵庫区	山王町1丁目	101030017	山王 I	急傾斜地の崩壊	兵庫県告示第264号	平成20年3月18日
神戸市	兵庫区	水室町1丁目	101030018	千鳥(1) I	急傾斜地の崩壊	兵庫県告示第264号	平成20年3月18日
神戸市	兵庫区	千鳥町2丁目	101030019	千鳥(2) I	急傾斜地の崩壊	兵庫県告示第264号	平成20年3月18日
神戸市	兵庫区	天王町1丁目	101030020	千鳥(3) I	急傾斜地の崩壊	兵庫県告示第264号	平成20年3月18日
神戸市	兵庫区	千鳥町1丁目	101030021	千鳥(4) I	急傾斜地の崩壊	兵庫県告示第264号	平成20年3月18日
神戸市	兵庫区	千鳥町3丁目	101030022	千鳥(5) I	急傾斜地の崩壊	兵庫県告示第264号	平成20年3月18日
神戸市	兵庫区	天王町1丁目	101030023	天王 I	急傾斜地の崩壊	兵庫県告示第264号	平成20年3月18日
神戸市	兵庫区	北山町	101030024	北山 I	急傾斜地の崩壊	兵庫県告示第264号	平成20年3月18日
神戸市	兵庫区	鶴越筋	101030025	鶴越筋 I	急傾斜地の崩壊	兵庫県告示第264号	平成20年3月18日
神戸市	兵庫区	清水町	101030026	清水(1) I	急傾斜地の崩壊	兵庫県告示第264号	平成20年3月18日
神戸市	兵庫区	清水町	101030027	清水(2) I	急傾斜地の崩壊	兵庫県告示第264号	平成20年3月18日
神戸市	兵庫区	熊野町5丁目	101030028	熊野 I	急傾斜地の崩壊	兵庫県告示第264号	平成20年3月18日
神戸市	兵庫区	小山町	101030029	小山町(1) I	急傾斜地の崩壊	兵庫県告示第264号	平成20年3月18日
神戸市	兵庫区	小山町	101030030	小山町(2) I	急傾斜地の崩壊	兵庫県告示第264号	平成20年3月18日
神戸市	兵庫区	東山町3丁目	101030031	東山町 I	急傾斜地の崩壊	兵庫県告示第264号	平成20年3月18日
神戸市	兵庫区	会下山町2丁目	101030032	会下山(1) I	急傾斜地の崩壊	兵庫県告示第264号	平成20年3月18日
神戸市	兵庫区	烏原町	101030033	清水台 I	急傾斜地の崩壊	兵庫県告示第264号	平成20年3月18日
神戸市	兵庫区	高原町	101030034	耕田 I	急傾斜地の崩壊	兵庫県告示第264号	平成20年3月18日
神戸市	兵庫区	烏原町	101030035	護り原 I	急傾斜地の崩壊	兵庫県告示第264号	平成20年3月18日
神戸市	兵庫区	里山町	101030036	里山(1) I	急傾斜地の崩壊	兵庫県告示第264号	平成20年3月18日
神戸市	兵庫区	里山町	101030037	里山(3) I	急傾斜地の崩壊	兵庫県告示第264号	平成20年3月18日
神戸市	兵庫区	里山町	101030038	里山(5) I	急傾斜地の崩壊	兵庫県告示第264号	平成20年3月18日
神戸市	兵庫区	里山町	101030039	里山町 I	急傾斜地の崩壊	兵庫県告示第264号	平成20年3月18日
神戸市	兵庫区	千鳥町1丁目	101030040	千鳥(6) I	急傾斜地の崩壊	兵庫県告示第264号	平成20年3月18日
神戸市	兵庫区	東山町3丁目	101030041	東山 I	急傾斜地の崩壊	兵庫県告示第264号	平成20年3月18日
神戸市	兵庫区	会下山町2丁目	101030042	会下山 I	急傾斜地の崩壊	兵庫県告示第264号	平成20年3月18日
神戸市	兵庫区	湊川町10丁目	101030043	湊川 I	急傾斜地の崩壊	兵庫県告示第264号	平成20年3月18日
神戸市	兵庫区	五宮町	101030044	五宮 II	急傾斜地の崩壊	兵庫県告示第264号	平成20年3月18日
神戸市	兵庫区	平野町	101030045	東服 II	急傾斜地の崩壊	兵庫県告示第264号	平成20年3月18日
神戸市	兵庫区	平野町	101030046	西服 II	急傾斜地の崩壊	兵庫県告示第264号	平成20年3月18日
神戸市	兵庫区	平野町	101030047	西服山(1) II	急傾斜地の崩壊	兵庫県告示第264号	平成20年3月18日
神戸市	兵庫区	平野町	101030048	西服山(2) II	急傾斜地の崩壊	兵庫県告示第264号	平成20年3月18日
神戸市	兵庫区	平野町	101030049	西服山(3) II	急傾斜地の崩壊	兵庫県告示第264号	平成20年3月18日
神戸市	兵庫区	平野町	101030050	平野 II	急傾斜地の崩壊	兵庫県告示第264号	平成20年3月18日
神戸市	兵庫区	平野町	101030051	草谷(1) II	急傾斜地の崩壊	兵庫県告示第264号	平成20年3月18日
神戸市	兵庫区	平野町	101030052	草谷(2) II	急傾斜地の崩壊	兵庫県告示第264号	平成20年3月18日
神戸市	兵庫区	平野町	101030053	草谷(3) II	急傾斜地の崩壊	兵庫県告示第264号	平成20年3月18日
神戸市	兵庫区	天王町1丁目	101030054	天王(1) II	急傾斜地の崩壊	兵庫県告示第264号	平成20年3月18日
神戸市	兵庫区	天王町1丁目	101030055	天王(2) II	急傾斜地の崩壊	兵庫県告示第264号	平成20年3月18日
神戸市	兵庫区	天王町1丁目	101030056	天王(3) II	急傾斜地の崩壊	兵庫県告示第264号	平成20年3月18日
神戸市	兵庫区	天王町1丁目	101030057	天王(4) II	急傾斜地の崩壊	兵庫県告示第264号	平成20年3月18日
神戸市	兵庫区	天王町1丁目	101030058	天王(5) II	急傾斜地の崩壊	兵庫県告示第264号	平成20年3月18日





郡・市	区・町	字	箇所番号	区域名	自然現象の種類	告示番号	公示日
神戸市	東灘区	森北町6丁目	101010067	森北(2)(2) I	急傾斜地の崩壊	兵庫県告示第213号	平成20年3月7日
神戸市	東灘区	甲南台	101010068	甲南台(2) I	急傾斜地の崩壊	兵庫県告示第213号	平成20年3月7日
神戸市	東灘区	本山北町4丁目	101010069	本山北(1)(2) I	急傾斜地の崩壊	兵庫県告示第213号	平成20年3月7日
神戸市	東灘区	本山北町5丁目	101010070	本山北(2)(2) I	急傾斜地の崩壊	兵庫県告示第213号	平成20年3月7日
神戸市	東灘区	岡本7丁目	101010071	岡本 I	急傾斜地の崩壊	兵庫県告示第213号	平成20年3月7日
神戸市	東灘区	岡本6丁目	101010072	西岡本 I	急傾斜地の崩壊	兵庫県告示第213号	平成20年3月7日
神戸市	東灘区	住吉台	101010073	住吉台(1)(2) I	急傾斜地の崩壊	兵庫県告示第213号	平成20年3月7日
神戸市	東灘区	住吉台	101010074	住吉台(2)(2) I	急傾斜地の崩壊	兵庫県告示第213号	平成20年3月7日
神戸市	東灘区	住吉山手9丁目	101010075	住吉山手(1)(2) I	急傾斜地の崩壊	兵庫県告示第213号	平成20年3月7日
神戸市	東灘区	住吉山手7丁目	101010076	住吉山手(2)(2) I	急傾斜地の崩壊	兵庫県告示第213号	平成20年3月7日
神戸市	東灘区	渦森台3丁目	101010077	渦森台(1)(2) I	急傾斜地の崩壊	兵庫県告示第213号	平成20年3月7日
神戸市	東灘区	渦森台1丁目	101010078	渦森台(2)(2) I	急傾斜地の崩壊	兵庫県告示第213号	平成20年3月7日
神戸市	東灘区	渦森台4丁目	101010079	渦森台(3)(2) I	急傾斜地の崩壊	兵庫県告示第213号	平成20年3月7日
神戸市	東灘区	鴨子ヶ原2丁目	101010080	鴨子ヶ原(1)(2) I	急傾斜地の崩壊	兵庫県告示第213号	平成20年3月7日
神戸市	東灘区	鴨子ヶ原2丁目	101010081	鴨子ヶ原(2)(2) I	急傾斜地の崩壊	兵庫県告示第213号	平成20年3月7日
神戸市	東灘区	鴨子ヶ原3丁目	101010082	鴨子ヶ原(3)(2) I	急傾斜地の崩壊	兵庫県告示第213号	平成20年3月7日
神戸市	東灘区	鴨子ヶ原3丁目	101010083	鴨子ヶ原(4)(2) I	急傾斜地の崩壊	兵庫県告示第213号	平成20年3月7日
神戸市	東灘区	御影山手5丁目	101010084	御影山手(2)(2) I	急傾斜地の崩壊	兵庫県告示第213号	平成20年3月7日
神戸市	東灘区	森北町6丁目	101010085	森北 II	急傾斜地の崩壊	兵庫県告示第213号	平成20年3月7日
神戸市	東灘区	本山町森	101010086	森 II	急傾斜地の崩壊	兵庫県告示第213号	平成20年3月7日
神戸市	東灘区	本山町北畑	101010087	北畑(1) II	急傾斜地の崩壊	兵庫県告示第213号	平成20年3月7日
神戸市	東灘区	本山町北畑	101010088	北畑(2) II	急傾斜地の崩壊	兵庫県告示第213号	平成20年3月7日
神戸市	東灘区	岡本6丁目	101010089	岡本(1) II	急傾斜地の崩壊	兵庫県告示第213号	平成20年3月7日
神戸市	東灘区	岡本8丁目	101010090	岡本(2) II	急傾斜地の崩壊	兵庫県告示第213号	平成20年3月7日
神戸市	東灘区	岡本8丁目	101010091	岡本(3) II	急傾斜地の崩壊	兵庫県告示第213号	平成20年3月7日
神戸市	東灘区	本山町田中	101010092	田中 II	急傾斜地の崩壊	兵庫県告示第213号	平成20年3月7日
神戸市	東灘区	西岡本7丁目	101010093	西岡本 II	急傾斜地の崩壊	兵庫県告示第213号	平成20年3月7日
神戸市	東灘区	住吉台	101010094	住吉台 II	急傾斜地の崩壊	兵庫県告示第213号	平成20年3月7日
神戸市	東灘区	住吉山手9丁目	101010095	住吉山手(1) II	急傾斜地の崩壊	兵庫県告示第213号	平成20年3月7日
神戸市	東灘区	住吉山手9丁目	101010096	住吉山手(2) II	急傾斜地の崩壊	兵庫県告示第213号	平成20年3月7日
神戸市	東灘区	住吉山手8丁目	101010097	住吉山手(3) II	急傾斜地の崩壊	兵庫県告示第213号	平成20年3月7日
神戸市	東灘区	住吉山手8丁目	101010098	住吉山手(4) II	急傾斜地の崩壊	兵庫県告示第213号	平成20年3月7日
神戸市	東灘区	住吉山手8丁目	101010099	住吉山手(5) II	急傾斜地の崩壊	兵庫県告示第213号	平成20年3月7日
神戸市	東灘区	住吉山手6丁目	101010100	住吉山手(6) II	急傾斜地の崩壊	兵庫県告示第213号	平成20年3月7日
神戸市	東灘区	住吉山手6丁目	101010101	住吉山手(7) II	急傾斜地の崩壊	兵庫県告示第213号	平成20年3月7日
神戸市	東灘区	住吉山手5丁目	101010102	住吉山手(8) II	急傾斜地の崩壊	兵庫県告示第213号	平成20年3月7日
神戸市	東灘区	住吉山手4丁目	101010103	住吉山手(9) II	急傾斜地の崩壊	兵庫県告示第213号	平成20年3月7日
神戸市	東灘区	渦森台4丁目	101010104	渦森台 II	急傾斜地の崩壊	兵庫県告示第213号	平成20年3月7日
神戸市	東灘区	鴨子ヶ原3丁目	101010105	鴨子ヶ原(2) II	急傾斜地の崩壊	兵庫県告示第213号	平成20年3月7日
神戸市	東灘区	鴨子ヶ原1丁目	101010106	鴨子ヶ原(3) II	急傾斜地の崩壊	兵庫県告示第213号	平成20年3月7日
神戸市	東灘区	岡本7丁目	101010107	岡本 II	急傾斜地の崩壊	兵庫県告示第213号	平成20年3月7日
神戸市	東灘区	森北町5丁目	101010108	森北 III	急傾斜地の崩壊	兵庫県告示第213号	平成20年3月7日
神戸市	東灘区	本山町岡本	101010109	本山岡本(1) III	急傾斜地の崩壊	兵庫県告示第213号	平成20年3月7日
神戸市	東灘区	本山町岡本	101010110	本山岡本(2) III	急傾斜地の崩壊	兵庫県告示第213号	平成20年3月7日
神戸市	東灘区	本山町岡本	101010111	本山岡本(3) III	急傾斜地の崩壊	兵庫県告示第213号	平成20年3月7日
神戸市	東灘区	本山町岡本	101010112	本山岡本(4) III	急傾斜地の崩壊	兵庫県告示第213号	平成20年3月7日
神戸市	東灘区	本山町岡本	101010113	本山岡本(5) III	急傾斜地の崩壊	兵庫県告示第213号	平成20年3月7日
神戸市	東灘区	本山町岡本	101010114	本山岡本(6) III	急傾斜地の崩壊	兵庫県告示第213号	平成20年3月7日
神戸市	東灘区	渦森台4丁目	201010001	新田川 I	土石流	兵庫県告示第213号	平成20年3月7日
神戸市	東灘区	渦森台4丁目	201010002	西谷 I	土石流	兵庫県告示第213号	平成20年3月7日
神戸市	東灘区	住吉山手9丁目	201010003	大月谷(1) I	土石流	兵庫県告示第213号	平成20年3月7日
神戸市	東灘区	住吉山手9丁目	201010004	大月谷(2) I	土石流	兵庫県告示第213号	平成20年3月7日
神戸市	東灘区	住吉山手9丁目	201010005	大月谷(3) I	土石流	兵庫県告示第213号	平成20年3月7日
神戸市	東灘区	住吉台	201010006	地獄谷 I	土石流	兵庫県告示第213号	平成20年3月7日
神戸市	東灘区	本山町田中	201010007	住吉川左支溪(1) I	土石流	兵庫県告示第213号	平成20年3月7日
神戸市	東灘区	本山町田中	201010008	住吉川左支溪(2) I	土石流	兵庫県告示第213号	平成20年3月7日
神戸市	東灘区	本山町野寄	201010009	住吉川左支溪(3) I	土石流	兵庫県告示第213号	平成20年3月7日
神戸市	東灘区	本山町岡本	201010010	大谷川 I	土石流	兵庫県告示第213号	平成20年3月7日
神戸市	東灘区	岡本7丁目	201010011	中谷川 I	土石流	兵庫県告示第213号	平成20年3月7日
神戸市	東灘区	岡本7丁目	201010012	背谷川 I	土石流	兵庫県告示第213号	平成20年3月7日
神戸市	東灘区	本山町北畑	201010013	八幡谷 I	土石流	兵庫県告示第213号	平成20年3月7日
神戸市	東灘区	本山町北畑	201010014	八幡谷左支溪(1) I	土石流	兵庫県告示第213号	平成20年3月7日
神戸市	東灘区	本山町北畑	201010015	八幡谷右支溪(2) I	土石流	兵庫県告示第213号	平成20年3月7日
神戸市	東灘区	本山町	201010016	風呂ノ川 I	土石流	兵庫県告示第213号	平成20年3月7日
神戸市	東灘区	本山町北畑	201010017	中野村谷川 I	土石流	兵庫県告示第213号	平成20年3月7日
神戸市	東灘区	甲南台	201010018	中野村谷川左支溪 I	土石流	兵庫県告示第213号	平成20年3月7日
神戸市	東灘区	森北町5丁目	201010019	宮川 I	土石流	兵庫県告示第213号	平成20年3月7日
神戸市	芦屋市	森北町7丁目、奥山	101010001	森北(1)(1) I	急傾斜地の崩壊	兵庫県告示第624号	平成20年6月13日
神戸市	芦屋市	本山町森、奥山	101010006	森(1) I	急傾斜地の崩壊	兵庫県告示第624号	平成20年6月13日
神戸市	芦屋市	本山町森、奥山	101010007	森(2) I	急傾斜地の崩壊	兵庫県告示第624号	平成20年6月13日
神戸市	東灘区	西岡本七丁目	301010001	西岡本	地滑り	兵庫県告示第278号	平成27年3月31日
神戸市	東灘区	本山町北畑	101010115	本山町北畑	急傾斜地の崩壊	兵庫県告示第775号	平成28年8月30日
神戸市	東灘区	本山北町6丁目	101010011	本山北(1) I	急傾斜地の崩壊	兵庫県告示第335号	平成31年3月29日
神戸市	東灘区	本山北町6丁目	101010012	本山北(4) I	急傾斜地の崩壊	兵庫県告示第335号	平成31年3月29日
神戸市	東灘区	本山町北畑	101010116	岡本(4) II	急傾斜地の崩壊	兵庫県告示第335号	平成31年3月29日
神戸市	東灘区	本山町北畑	101010117	住吉山手(18) I	急傾斜地の崩壊	兵庫県告示第335号	平成31年3月29日
神戸市	東灘区	本山町北畑	101010118	住吉山手(10) II	急傾斜地の崩壊	兵庫県告示第335号	平成31年3月29日
神戸市	西区	伊川谷町布施畑	101090001	布施畑(1) I	急傾斜地の崩壊	兵庫県告示第806号	平成23年7月26日
神戸市	西区	伊川谷町布施畑開内	101090002	布施畑(2) I	急傾斜地の崩壊	兵庫県告示第806号	平成23年7月26日
神戸市	西区	伊川谷町布施畑開内	101090003	布施畑(3) I	急傾斜地の崩壊	兵庫県告示第806号	平成23年7月26日
神戸市	西区	伊川谷町布施畑開内	101090004	布施畑(4) I	急傾斜地の崩壊	兵庫県告示第806号	平成23年7月26日
神戸市	西区	押部谷町木見中谷	101090006	中谷 I	急傾斜地の崩壊	兵庫県告示第806号	平成23年7月26日
神戸市	西区	押部谷町木幡	101090008	木幡(1) I	急傾斜地の崩壊	兵庫県告示第806号	平成23年7月26日
神戸市	西区	押部谷町木幡	101090009	木幡(2) I	急傾斜地の崩壊	兵庫県告示第806号	平成23年7月26日
神戸市	西区	押部谷町木幡	101090010	木幡(3) I	急傾斜地の崩壊	兵庫県告示第806号	平成23年7月26日
神戸市	西区	押部谷町木幡	101090011	木幡(4) I	急傾斜地の崩壊	兵庫県告示第806号	平成23年7月26日
神戸市	西区	押部谷町木津	101090012	木幡(5) I	急傾斜地の崩壊	兵庫県告示第806号	平成23年7月26日
神戸市	西区	秋葉台1丁目	101090013	秋葉台 I	急傾斜地の崩壊	兵庫県告示第806号	平成23年7月26日



## (2)土砂災害警戒区域

(R5.3.1)

郡・市	区・町	字	箇所番号	区域名	自然現象の種類	告示番号	公示日
神戸市	西区	押部谷町押部	101090015	押部Ⅰ	急傾斜地の崩壊	兵庫県告示第806号	平成23年7月26日
神戸市	西区	樫谷町寺谷	101090019	寺谷(4)Ⅰ	急傾斜地の崩壊	兵庫県告示第806号	平成23年7月26日
神戸市	西区	樫谷町寺谷	101090020	寺谷(2)Ⅰ	急傾斜地の崩壊	兵庫県告示第806号	平成23年7月26日
神戸市	西区	樫谷町寺谷	101090021	寺谷(3)Ⅰ	急傾斜地の崩壊	兵庫県告示第806号	平成23年7月26日
神戸市	西区	伊川谷町前開	101090022	前開Ⅰ	急傾斜地の崩壊	兵庫県告示第806号	平成23年7月26日
神戸市	西区	伊川谷町前開長宗	101090023	長宗Ⅰ	急傾斜地の崩壊	兵庫県告示第806号	平成23年7月26日
神戸市	西区	押部谷町福住	101090026	福住(1)Ⅰ	急傾斜地の崩壊	兵庫県告示第806号	平成23年7月26日
神戸市	西区	押部谷町福住	101090028	福住(3)Ⅰ	急傾斜地の崩壊	兵庫県告示第806号	平成23年7月26日
神戸市	西区	細押部谷町田	101090029	細田Ⅰ	急傾斜地の崩壊	兵庫県告示第806号	平成23年7月26日
神戸市	西区	押部谷町高和	101090030	高和(1)Ⅰ	急傾斜地の崩壊	兵庫県告示第806号	平成23年7月26日
神戸市	西区	押部谷町高和	101090031	高和(2)Ⅰ	急傾斜地の崩壊	兵庫県告示第806号	平成23年7月26日
神戸市	西区	押部谷町和田	101090032	和田Ⅰ	急傾斜地の崩壊	兵庫県告示第806号	平成23年7月26日
神戸市	西区	樫谷町長谷光松谷	101090033	長谷Ⅰ	急傾斜地の崩壊	兵庫県告示第806号	平成23年7月26日
神戸市	西区	樫谷町栃木赤田井	101090035	栃木(2)Ⅰ	急傾斜地の崩壊	兵庫県告示第806号	平成23年7月26日
神戸市	西区	伊川谷町井吹永井谷	101090037	永井谷Ⅰ	急傾斜地の崩壊	兵庫県告示第806号	平成23年7月26日
神戸市	西区	伊川谷町上脇	101090038	上脇Ⅰ	急傾斜地の崩壊	兵庫県告示第806号	平成23年7月26日
神戸市	西区	今寺	101090040	今寺Ⅰ	急傾斜地の崩壊	兵庫県告示第806号	平成23年7月26日
神戸市	西区	伊川谷町有瀬立山東	101090041	立山東Ⅰ	急傾斜地の崩壊	兵庫県告示第806号	平成23年7月26日
神戸市	西区	神出町古神	101090042	古神Ⅰ	急傾斜地の崩壊	兵庫県告示第806号	平成23年7月26日
神戸市	西区	神出町南	101090043	神出町南(1)Ⅰ	急傾斜地の崩壊	兵庫県告示第806号	平成23年7月26日
神戸市	西区	神出町南	101090044	神出町南(2)Ⅰ	急傾斜地の崩壊	兵庫県告示第806号	平成23年7月26日
神戸市	西区	平野町堅田	101090046	堅田(2)Ⅰ	急傾斜地の崩壊	兵庫県告示第806号	平成23年7月26日
神戸市	西区	平野町西戸田	101090047	西戸田Ⅰ	急傾斜地の崩壊	兵庫県告示第806号	平成23年7月26日
神戸市	西区	平野町印路	101090048	印路(4)Ⅰ	急傾斜地の崩壊	兵庫県告示第806号	平成23年7月26日
神戸市	西区	平野町印路	101090049	印路(2)Ⅰ	急傾斜地の崩壊	兵庫県告示第806号	平成23年7月26日
神戸市	西区	平野町宮前	101090050	宮前(1)Ⅰ	急傾斜地の崩壊	兵庫県告示第806号	平成23年7月26日
神戸市	西区	平野町宮前	101090051	宮前(2)Ⅰ	急傾斜地の崩壊	兵庫県告示第806号	平成23年7月26日
神戸市	西区	平野町下村	101090052	下村Ⅰ	急傾斜地の崩壊	兵庫県告示第806号	平成23年7月26日
神戸市	西区	玉津町水谷	101090054	水谷(1)Ⅰ	急傾斜地の崩壊	兵庫県告示第806号	平成23年7月26日
神戸市	西区	玉津町水谷	101090055	水谷(2)Ⅰ	急傾斜地の崩壊	兵庫県告示第806号	平成23年7月26日
神戸市	西区	玉津町水谷	101090056	水谷(3)Ⅰ	急傾斜地の崩壊	兵庫県告示第806号	平成23年7月26日
神戸市	西区	玉津町水谷	101090057	水谷(4)Ⅰ	急傾斜地の崩壊	兵庫県告示第806号	平成23年7月26日
神戸市	西区	伊川谷町布施畑大坂谷	101090060	大阪谷Ⅰ	急傾斜地の崩壊	兵庫県告示第806号	平成23年7月26日
神戸市	西区	富士見が丘5丁目	101090062	富士見が丘Ⅰ	急傾斜地の崩壊	兵庫県告示第806号	平成23年7月26日
神戸市	西区	高雄台	101090063	高雄台Ⅰ	急傾斜地の崩壊	兵庫県告示第806号	平成23年7月26日
神戸市	西区	伊川谷町有瀬	101090067	有瀬Ⅰ	急傾斜地の崩壊	兵庫県告示第806号	平成23年7月26日
神戸市	西区	神出町勝成	101090068	勝成Ⅰ	急傾斜地の崩壊	兵庫県告示第806号	平成23年7月26日
神戸市	西区	枝吉4丁目	101090072	枝吉Ⅰ	急傾斜地の崩壊	兵庫県告示第806号	平成23年7月26日
神戸市	西区	伊川谷町布施畑	101090073	布施畑(1)Ⅱ	急傾斜地の崩壊	兵庫県告示第806号	平成23年7月26日
神戸市	西区	伊川谷町布施畑	101090074	布施畑(2)Ⅱ	急傾斜地の崩壊	兵庫県告示第806号	平成23年7月26日
神戸市	西区	押部谷町木津	101090075	木津(3)Ⅱ	急傾斜地の崩壊	兵庫県告示第806号	平成23年7月26日
神戸市	西区	押部谷町木津	101090076	木津(4)Ⅱ	急傾斜地の崩壊	兵庫県告示第806号	平成23年7月26日
神戸市	西区	押部谷町木津	101090077	木津(5)Ⅱ	急傾斜地の崩壊	兵庫県告示第806号	平成23年7月26日
神戸市	西区	押部谷町木見上柿木	101090078	上柿木Ⅱ	急傾斜地の崩壊	兵庫県告示第806号	平成23年7月26日
神戸市	西区	押部谷町木見和泉	101090080	和泉(2)Ⅱ	急傾斜地の崩壊	兵庫県告示第806号	平成23年7月26日
神戸市	西区	押部谷町木見和泉	101090081	和泉(3)Ⅱ	急傾斜地の崩壊	兵庫県告示第806号	平成23年7月26日
神戸市	西区	押部谷町木見和泉	101090082	和泉(4)Ⅱ	急傾斜地の崩壊	兵庫県告示第806号	平成23年7月26日
神戸市	西区	秋葉台1丁目	101090084	秋葉台(1)Ⅱ	急傾斜地の崩壊	兵庫県告示第806号	平成23年7月26日
神戸市	西区	秋葉台1丁目	101090085	秋葉台(2)Ⅱ	急傾斜地の崩壊	兵庫県告示第806号	平成23年7月26日
神戸市	西区	押部谷町栄	101090086	栄Ⅱ	急傾斜地の崩壊	兵庫県告示第806号	平成23年7月26日
神戸市	西区	樫谷町寺谷	101090087	寺谷(1)Ⅱ	急傾斜地の崩壊	兵庫県告示第806号	平成23年7月26日
神戸市	西区	樫谷町寺谷	101090088	寺谷(2)Ⅱ	急傾斜地の崩壊	兵庫県告示第806号	平成23年7月26日
神戸市	西区	樫谷町友清	101090089	友清Ⅱ	急傾斜地の崩壊	兵庫県告示第806号	平成23年7月26日
神戸市	西区	伊川谷町前開	101090090	前開(2)Ⅱ	急傾斜地の崩壊	兵庫県告示第806号	平成23年7月26日
神戸市	西区	伊川谷町前開渋谷	101090091	渋谷Ⅱ	急傾斜地の崩壊	兵庫県告示第806号	平成23年7月26日
神戸市	西区	伊川谷町前開	101090092	前開(3)Ⅱ	急傾斜地の崩壊	兵庫県告示第806号	平成23年7月26日
神戸市	西区	伊川谷町前開	101090094	前開(4)Ⅱ	急傾斜地の崩壊	兵庫県告示第806号	平成23年7月26日
神戸市	西区	富士見が丘5丁目	101090095	富士見が丘Ⅱ	急傾斜地の崩壊	兵庫県告示第806号	平成23年7月26日
神戸市	西区	押部谷町近江	101090096	近江(1)Ⅱ	急傾斜地の崩壊	兵庫県告示第806号	平成23年7月26日
神戸市	西区	押部谷町近江	101090097	近江(2)Ⅱ	急傾斜地の崩壊	兵庫県告示第806号	平成23年7月26日
神戸市	西区	押部谷町細田	101090098	細田Ⅱ	急傾斜地の崩壊	兵庫県告示第806号	平成23年7月26日
神戸市	西区	押部谷町高和	101090099	高和(4)Ⅱ	急傾斜地の崩壊	兵庫県告示第806号	平成23年7月26日
神戸市	西区	押部谷町高和	101090100	高和(2)Ⅱ	急傾斜地の崩壊	兵庫県告示第806号	平成23年7月26日
神戸市	西区	樫谷町谷	101090105	池谷Ⅱ	急傾斜地の崩壊	兵庫県告示第806号	平成23年7月26日
神戸市	西区	樫谷町長谷渋谷	101090106	渋谷(4)Ⅱ	急傾斜地の崩壊	兵庫県告示第806号	平成23年7月26日
神戸市	西区	樫谷町長谷渋谷	101090107	渋谷(2)Ⅱ	急傾斜地の崩壊	兵庫県告示第806号	平成23年7月26日
神戸市	西区	樫谷町栃木赤田井	101090109	赤田井(1)Ⅱ	急傾斜地の崩壊	兵庫県告示第806号	平成23年7月26日
神戸市	西区	樫谷町栃木赤田井	101090110	赤田井(2)Ⅱ	急傾斜地の崩壊	兵庫県告示第806号	平成23年7月26日
神戸市	西区	樫谷町栃木赤田井	101090111	赤田井(3)Ⅱ	急傾斜地の崩壊	兵庫県告示第806号	平成23年7月26日
神戸市	西区	樫谷町谷口真谷	101090113	真谷(1)Ⅱ	急傾斜地の崩壊	兵庫県告示第806号	平成23年7月26日
神戸市	西区	樫谷町谷口真谷	101090114	真谷(2)Ⅱ	急傾斜地の崩壊	兵庫県告示第806号	平成23年7月26日
神戸市	西区	樫谷町谷口真谷	101090115	真谷(3)Ⅱ	急傾斜地の崩壊	兵庫県告示第806号	平成23年7月26日
神戸市	西区	樫谷町谷口真谷	101090117	真谷(5)Ⅱ	急傾斜地の崩壊	兵庫県告示第806号	平成23年7月26日
神戸市	西区	伊川谷町井吹	101090118	井吹(1)Ⅱ	急傾斜地の崩壊	兵庫県告示第806号	平成23年7月26日
神戸市	西区	伊川谷町井吹表山	101090119	表山Ⅱ	急傾斜地の崩壊	兵庫県告示第806号	平成23年7月26日
神戸市	西区	伊川谷町井吹永井谷	101090122	永井谷(1)Ⅱ	急傾斜地の崩壊	兵庫県告示第806号	平成23年7月26日
神戸市	西区	伊川谷町井吹永井谷	101090123	永井谷(2)Ⅱ	急傾斜地の崩壊	兵庫県告示第806号	平成23年7月26日
神戸市	西区	伊川谷町長坂藪ノ下	101090124	藪ノ下Ⅱ	急傾斜地の崩壊	兵庫県告示第806号	平成23年7月26日
神戸市	西区	伊川谷町有瀬	101090125	有瀬(1)Ⅱ	急傾斜地の崩壊	兵庫県告示第806号	平成23年7月26日
神戸市	西区	神出町広谷	101090129	広谷Ⅱ	急傾斜地の崩壊	兵庫県告示第806号	平成23年7月26日
神戸市	西区	伊川谷町潤和シンド山	101090130	シンド山(1)Ⅱ	急傾斜地の崩壊	兵庫県告示第806号	平成23年7月26日
神戸市	西区	平野町堅田	101090131	堅田Ⅱ	急傾斜地の崩壊	兵庫県告示第806号	平成23年7月26日
神戸市	西区	平野町常本	101090132	常本Ⅱ	急傾斜地の崩壊	兵庫県告示第806号	平成23年7月26日
神戸市	西区	平野町黒田	101090133	黒田(4)Ⅱ	急傾斜地の崩壊	兵庫県告示第806号	平成23年7月26日
神戸市	西区	平野町黒田	101090134	黒田(2)Ⅱ	急傾斜地の崩壊	兵庫県告示第806号	平成23年7月26日
神戸市	西区	平野町黒田	101090135	黒田(3)Ⅱ	急傾斜地の崩壊	兵庫県告示第806号	平成23年7月26日
神戸市	西区	平野町大畑薬師西	101090136	薬師西Ⅱ	急傾斜地の崩壊	兵庫県告示第806号	平成23年7月26日
神戸市	西区	平野町宮前	101090137	宮前Ⅱ	急傾斜地の崩壊	兵庫県告示第806号	平成23年7月26日

郡・市	区・町	字	箇所番号	区域名	自然現象の種類	告示番号	公示日
神戸市	西区	平野町中津山/下	101090138	山ノ下Ⅱ	急傾斜地の崩壊	兵庫県告示第806号	平成23年7月26日
神戸市	西区	平野町中津	101090139	中津Ⅱ	急傾斜地の崩壊	兵庫県告示第806号	平成23年7月26日
神戸市	西区	和押部谷町田	101090140	和田(2)Ⅱ	急傾斜地の崩壊	兵庫県告示第806号	平成23年7月26日
神戸市	西区	玉津町田中	101090141	田中(1)Ⅱ	急傾斜地の崩壊	兵庫県告示第806号	平成23年7月26日
神戸市	西区	玉津町田中	101090143	田中(2)Ⅱ	急傾斜地の崩壊	兵庫県告示第806号	平成23年7月26日
神戸市	西区	押部谷町木見和泉	101090144	和泉Ⅱ	急傾斜地の崩壊	兵庫県告示第806号	平成23年7月26日
神戸市	西区	押部谷町木幡	101090145	木幡Ⅱ	急傾斜地の崩壊	兵庫県告示第806号	平成23年7月26日
神戸市	西区	押部谷町押部	101090147	押部Ⅱ	急傾斜地の崩壊	兵庫県告示第806号	平成23年7月26日
神戸市	西区	押部谷町高和	101090148	高和Ⅱ	急傾斜地の崩壊	兵庫県告示第806号	平成23年7月26日
神戸市	西区	伊川谷町有瀬峪ノ谷	101090150	峪ノ谷Ⅱ	急傾斜地の崩壊	兵庫県告示第806号	平成23年7月26日
神戸市	西区	天王山	101090153	天王山Ⅱ	急傾斜地の崩壊	兵庫県告示第806号	平成23年7月26日
神戸市	西区	伊川谷町井吹	101090158	井吹Ⅲ	急傾斜地の崩壊	兵庫県告示第806号	平成23年7月26日
神戸市	西区	伊川谷町別府井ヶ谷	101090160	井ヶ谷Ⅲ	急傾斜地の崩壊	兵庫県告示第806号	平成23年7月26日
神戸市	西区	押部谷町木津	201090002	木津右支溪Ⅰ	土石流	兵庫県告示第806号	平成23年7月26日
神戸市	西区	押部谷町木見	201090003	ミノガ谷Ⅰ	土石流	兵庫県告示第806号	平成23年7月26日
神戸市	西区	押部谷町細田	201090005	上田井Ⅰ	土石流	兵庫県告示第806号	平成23年7月26日
神戸市	西区	樋谷町寺谷	201090006	右支溪Ⅰ	土石流	兵庫県告示第806号	平成23年7月26日
神戸市	西区	樋谷町菅野	201090010	左支溪東山Ⅰ	土石流	兵庫県告示第806号	平成23年7月26日
神戸市	西区	樋谷町松本	201090011	右支溪Ⅰ	土石流	兵庫県告示第806号	平成23年7月26日
神戸市	西区	樋谷町松本	201090012	右支溪Ⅰ	土石流	兵庫県告示第806号	平成23年7月26日
神戸市	西区	伊川谷町布施畑	201090013	開内右支溪Ⅰ	土石流	兵庫県告示第806号	平成23年7月26日
神戸市	西区	押部谷町押部	201090015	左支溪押部Ⅱ	土石流	兵庫県告示第806号	平成23年7月26日
神戸市	西区	押部谷町細田	201090016	墓の谷Ⅱ	土石流	兵庫県告示第806号	平成23年7月26日
神戸市	西区	樋谷町寺谷	201090018	寺谷ⅡⅡ	土石流	兵庫県告示第806号	平成23年7月26日
神戸市	西区	樋谷町友清	201090019	右支溪2号谷Ⅱ	土石流	兵庫県告示第806号	平成23年7月26日
神戸市	西区	樋谷町栃木赤田井	201090020	左支溪Ⅱ	土石流	兵庫県告示第806号	平成23年7月26日
神戸市	西区	平野町印路	201090021	福知川右支溪2号谷Ⅱ	土石流	兵庫県告示第806号	平成23年7月26日
神戸市	西区	伊川谷町布施畑	201090022	右支溪中畑Ⅱ	土石流	兵庫県告示第806号	平成23年7月26日
神戸市	西区	西押部谷町盛	201090025	福住川右支溪Ⅲ	土石流	兵庫県告示第806号	平成23年7月26日
神戸市	西区	押部谷町細田	201090027	西盛川藤谷池Ⅲ	土石流	兵庫県告示第806号	平成23年7月26日
神戸市	西区	平野町印路	201090029	福知川右支溪1号谷Ⅲ	土石流	兵庫県告示第806号	平成23年7月26日
神戸市	西区	押部谷町木見	101090005	堂ノ前Ⅰ	急傾斜地の崩壊	兵庫県告示第542号	平成25年3月29日
神戸市	西区	押部谷町木見	101090007	木見Ⅰ	急傾斜地の崩壊	兵庫県告示第542号	平成25年3月29日
神戸市	西区	桜が丘東町6丁目	101090017	桜が丘東(2)Ⅰ	急傾斜地の崩壊	兵庫県告示第542号	平成25年3月29日
神戸市	西区	学園東町8丁目	101090024	学園東町Ⅰ	急傾斜地の崩壊	兵庫県告示第542号	平成25年3月29日
神戸市	西区	北山台2丁目	101090025	北山台Ⅰ	急傾斜地の崩壊	兵庫県告示第542号	平成25年3月29日
神戸市	西区	樋谷町栃木	101090034	栃木(1)Ⅰ	急傾斜地の崩壊	兵庫県告示第542号	平成25年3月29日
神戸市	西区	井吹台東町5丁目	101090036	井吹台東Ⅰ	急傾斜地の崩壊	兵庫県告示第542号	平成25年3月29日
神戸市	西区	池上2丁目	101090039	池上Ⅰ	急傾斜地の崩壊	兵庫県告示第542号	平成25年3月29日
神戸市	西区	平野町堅田	101090045	堅田(4)Ⅰ	急傾斜地の崩壊	兵庫県告示第542号	平成25年3月29日
神戸市	西区	樋谷町寺谷	101090061	寺谷Ⅰ	急傾斜地の崩壊	兵庫県告示第542号	平成25年3月29日
神戸市	西区	伊川谷町上脇	101090064	鬼神山Ⅰ	急傾斜地の崩壊	兵庫県告示第542号	平成25年3月29日
神戸市	西区	伊川谷町長坂	101090065	長坂Ⅰ	急傾斜地の崩壊	兵庫県告示第542号	平成25年3月29日
神戸市	西区	櫻野台1丁目	101090071	櫻野台Ⅰ	急傾斜地の崩壊	兵庫県告示第542号	平成25年3月29日
神戸市	西区	高塚台2丁目	101090101	高塚台Ⅲ	急傾斜地の崩壊	兵庫県告示第542号	平成25年3月29日
神戸市	西区	樋谷町福谷	101090104	福谷(2)Ⅱ	急傾斜地の崩壊	兵庫県告示第542号	平成25年3月29日
神戸市	西区	樋谷町長谷	101090108	西山畑Ⅱ	急傾斜地の崩壊	兵庫県告示第542号	平成25年3月29日
神戸市	西区	学園東町4丁目	101090112	学園東町Ⅲ	急傾斜地の崩壊	兵庫県告示第542号	平成25年3月29日
神戸市	西区	樋谷町谷口	101090116	真谷(4)Ⅱ	急傾斜地の崩壊	兵庫県告示第542号	平成25年3月29日
神戸市	西区	伊川谷町井吹	101090120	井吹(2)Ⅱ	急傾斜地の崩壊	兵庫県告示第542号	平成25年3月29日
神戸市	西区	伊川谷町井吹	101090121	井吹(3)Ⅱ	急傾斜地の崩壊	兵庫県告示第542号	平成25年3月29日
神戸市	西区	伊川谷町有瀬	101090126	有瀬(2)Ⅱ	急傾斜地の崩壊	兵庫県告示第542号	平成25年3月29日
神戸市	西区	伊川谷町有瀬	101090127	有瀬(3)Ⅱ	急傾斜地の崩壊	兵庫県告示第542号	平成25年3月29日
神戸市	西区	伊川谷町有瀬	101090128	鍛冶屋畑Ⅱ	急傾斜地の崩壊	兵庫県告示第542号	平成25年3月29日
神戸市	西区	玉津町今津	101090142	今津Ⅱ	急傾斜地の崩壊	兵庫県告示第542号	平成25年3月29日
神戸市	西区	樋谷町長谷	101090149	長谷Ⅱ	急傾斜地の崩壊	兵庫県告示第542号	平成25年3月29日
神戸市	西区	櫻野台6丁目	101090152	櫻野台Ⅱ	急傾斜地の崩壊	兵庫県告示第542号	平成25年3月29日
神戸市	西区	伊川谷町井吹	101090157	深谷Ⅲ	急傾斜地の崩壊	兵庫県告示第542号	平成25年3月29日
神戸市	西区	伊川谷町有瀬	101090159	有瀬Ⅲ	急傾斜地の崩壊	兵庫県告示第542号	平成25年3月29日
神戸市	西区	樋谷町友清	201090007	右支溪1号谷Ⅰ	土石流	兵庫県告示第542号	平成25年3月29日
神戸市	西区	樋谷町友清	201090008	右支溪3号谷Ⅰ	土石流	兵庫県告示第542号	平成25年3月29日
神戸市	西区	樋谷町長谷	201090009	左支溪赤田井Ⅰ	土石流	兵庫県告示第542号	平成25年3月29日
神戸市	西区	伊川谷町小寺	201090014	小谷川Ⅰ	土石流	兵庫県告示第542号	平成25年3月29日
神戸市	西区	伊川谷町布施畑	201090023	林ノ池Ⅱ	土石流	兵庫県告示第542号	平成25年3月29日
神戸市	西区	伊川谷町前開	201090024	真ヶ谷Ⅱ	土石流	兵庫県告示第542号	平成25年3月29日
神戸市	西区	樋谷町寺谷	201090028	樋谷川Ⅲ	土石流	兵庫県告示第542号	平成25年3月29日
神戸市	西区	学園東町8丁目	201090030	湯屋ヶ谷川Ⅲ	土石流	兵庫県告示第542号	平成25年3月29日
神戸市	西区	桜が丘東町2丁目	101090016	桜が丘東(1)Ⅰ	急傾斜地の崩壊	兵庫県告示第283号	平成27年3月31日
神戸市	西区	桜が丘東町2丁目	101090155	桜が丘東Ⅲ	急傾斜地の崩壊	兵庫県告示第283号	平成27年3月31日
神戸市	西区	桜が丘中町1丁目	101090156	桜が丘中Ⅲ	急傾斜地の崩壊	兵庫県告示第354号	令和3年3月30日
神戸市	西区	伊川谷町布施畑	101090161	布施畑(2)Ⅰ-2	急傾斜地の崩壊	兵庫県告示第354号	令和3年3月30日
神戸市	西区	伊川谷町布施畑	101090162	布施畑(3)Ⅰ-2	急傾斜地の崩壊	兵庫県告示第354号	令和3年3月30日
神戸市	西区	伊川谷町布施畑	101090163	布施畑(4)Ⅰ-2	急傾斜地の崩壊	兵庫県告示第354号	令和3年3月30日
神戸市	西区	押部谷町木津	101090164	木幡(5)Ⅰ-2	急傾斜地の崩壊	兵庫県告示第354号	令和3年3月30日
神戸市	西区	樋谷町寺谷	101090165	寺谷(1)Ⅰ-2	急傾斜地の崩壊	兵庫県告示第354号	令和3年3月30日
神戸市	西区	樋谷町寺谷	101090166	寺谷(2)Ⅰ-2	急傾斜地の崩壊	兵庫県告示第354号	令和3年3月30日
神戸市	西区	樋谷町寺谷	101090167	寺谷(3)Ⅰ-2	急傾斜地の崩壊	兵庫県告示第354号	令和3年3月30日
神戸市	西区	押部谷町和田	101090168	和田Ⅰ-2	急傾斜地の崩壊	兵庫県告示第354号	令和3年3月30日
神戸市	西区	伊川谷町井吹	101090169	永井谷Ⅰ-2	急傾斜地の崩壊	兵庫県告示第354号	令和3年3月30日
神戸市	西区	伊川谷町上脇	101090170	上脇Ⅰ-2	急傾斜地の崩壊	兵庫県告示第354号	令和3年3月30日
神戸市	西区	平野町西戸田	101090171	西戸田Ⅰ-2	急傾斜地の崩壊	兵庫県告示第354号	令和3年3月30日
神戸市	西区	北山台2丁目	101090172	北山台Ⅱ	急傾斜地の崩壊	兵庫県告示第354号	令和3年3月30日
神戸市	西区	押部谷町近江	101090173	近江(3)Ⅱ	急傾斜地の崩壊	兵庫県告示第354号	令和3年3月30日
神戸市	西区	桜が丘西町1丁目	101090174	桜が丘西町(1)Ⅰ	急傾斜地の崩壊	兵庫県告示第354号	令和3年3月30日
神戸市	西区	桜が丘西町2丁目	101090175	桜が丘西町(1)Ⅱ	急傾斜地の崩壊	兵庫県告示第354号	令和3年3月30日
神戸市	西区	桜が丘西町2丁目	101090176	桜が丘西町(2)Ⅰ	急傾斜地の崩壊	兵庫県告示第354号	令和3年3月30日
神戸市	西区	桜が丘西町2丁目	101090177	桜が丘西町Ⅲ	急傾斜地の崩壊	兵庫県告示第354号	令和3年3月30日
神戸市	西区	桜が丘西町3丁目	101090178	桜が丘西町(2)Ⅱ	急傾斜地の崩壊	兵庫県告示第354号	令和3年3月30日









## (2)土砂災害警戒区域

(R5.3.1)

郡・市	区・町	字	箇所番号	区域名	自然現象の種類	告示番号	公示日
神戸市	中央区	諏訪山町	101080090	諏訪山(1)(2) I	急傾斜地の崩壊	兵庫県告示第266号	平成20年3月18日
神戸市	中央区	中山手通7丁目	101080091	中山手 I	急傾斜地の崩壊	兵庫県告示第266号	平成20年3月18日
神戸市	中央区	再度筋町	101080092	再度筋(1) II	急傾斜地の崩壊	兵庫県告示第266号	平成20年3月18日
神戸市	中央区	再度筋町	101080093	再度筋(2) II	急傾斜地の崩壊	兵庫県告示第266号	平成20年3月18日
神戸市	中央区	諏訪山町	101080094	諏訪山(3) I	急傾斜地の崩壊	兵庫県告示第266号	平成20年3月18日
神戸市	中央区	諏訪山町	101080095	口一里山(1) I	急傾斜地の崩壊	兵庫県告示第266号	平成20年3月18日
神戸市	中央区	再度筋町	101080096	再度筋(2) I	急傾斜地の崩壊	兵庫県告示第266号	平成20年3月18日
神戸市	中央区	再度筋町	101080097	再度筋 II	急傾斜地の崩壊	兵庫県告示第266号	平成20年3月18日
神戸市	中央区	諏訪山町	101080098	諏訪山(2)(2) I	急傾斜地の崩壊	兵庫県告示第266号	平成20年3月18日
神戸市	中央区	再度筋町	101080099	再度筋 I	急傾斜地の崩壊	兵庫県告示第266号	平成20年3月18日
神戸市	中央区	再度筋町	101080102	再度筋(3) II	急傾斜地の崩壊	兵庫県告示第204号	令和2年2月28日
神戸市	中央区	神仏通1丁目	101080103	青谷 I-2	急傾斜地の崩壊	兵庫県告示第204号	令和2年2月28日
神戸市	中央区	中尾町	101080104	中尾町(1) I-2	急傾斜地の崩壊	兵庫県告示第204号	令和2年2月28日
神戸市	中央区	葦合町	101080105	葦合(4) I-2	急傾斜地の崩壊	兵庫県告示第204号	令和2年2月28日
神戸市	中央区	熊内町9丁目	101080106	熊内(4) I-2	急傾斜地の崩壊	兵庫県告示第204号	令和2年2月28日
神戸市	中央区	葦合町	101080107	布引山(2) I-2	急傾斜地の崩壊	兵庫県告示第204号	令和2年2月28日
神戸市	中央区	北野町2丁目	101080108	北野(4) I-2	急傾斜地の崩壊	兵庫県告示第204号	令和2年2月28日
神戸市	中央区	山本通3丁目	101080109	追谷 I-2	急傾斜地の崩壊	兵庫県告示第204号	令和2年2月28日
神戸市	中央区	山本通4丁目	101080110	前山 I-2	急傾斜地の崩壊	兵庫県告示第204号	令和2年2月28日
神戸市	中央区	諏訪山町	101080111	口一里山(1) I-2	急傾斜地の崩壊	兵庫県告示第204号	令和2年2月28日
神戸市	垂水区	名谷町	101060001	賀市 I	急傾斜地の崩壊	兵庫県告示第805号	平成23年7月26日
神戸市	垂水区	名谷町	101060003	名谷町(2) I	急傾斜地の崩壊	兵庫県告示第805号	平成23年7月26日
神戸市	垂水区	名谷町	101060004	名谷町(3) I	急傾斜地の崩壊	兵庫県告示第805号	平成23年7月26日
神戸市	垂水区	名谷町	101060005	名谷町(4) I	急傾斜地の崩壊	兵庫県告示第805号	平成23年7月26日
神戸市	垂水区	名谷町	101060006	向井畑 I	急傾斜地の崩壊	兵庫県告示第805号	平成23年7月26日
神戸市	垂水区	名谷町	101060007	名谷東名 I	急傾斜地の崩壊	兵庫県告示第805号	平成23年7月26日
神戸市	垂水区	名谷町	101060009	猿倉(1) I	急傾斜地の崩壊	兵庫県告示第805号	平成23年7月26日
神戸市	垂水区	名谷町	101060010	猿倉(2) I	急傾斜地の崩壊	兵庫県告示第805号	平成23年7月26日
神戸市	垂水区	美山台3丁目	101060011	権行司 I	急傾斜地の崩壊	兵庫県告示第805号	平成23年7月26日
神戸市	垂水区	神和台2丁目	101060012	神和台 I	急傾斜地の崩壊	兵庫県告示第805号	平成23年7月26日
神戸市	垂水区	つつじが丘7丁目	101060014	つつじが丘(1) I	急傾斜地の崩壊	兵庫県告示第805号	平成23年7月26日
神戸市	垂水区	つつじが丘7丁目	101060015	つつじが丘(2) I	急傾斜地の崩壊	兵庫県告示第805号	平成23年7月26日
神戸市	垂水区	つつじが丘1丁目	101060016	つつじが丘(3) I	急傾斜地の崩壊	兵庫県告示第805号	平成23年7月26日
神戸市	垂水区	下畑町	101060018	鳥ヶ蔵山 I	急傾斜地の崩壊	兵庫県告示第805号	平成23年7月26日
神戸市	垂水区	下畑町	101060019	石畳 I	急傾斜地の崩壊	兵庫県告示第805号	平成23年7月26日
神戸市	垂水区	下畑町	101060020	木ノ下 I	急傾斜地の崩壊	兵庫県告示第805号	平成23年7月26日
神戸市	垂水区	下畑町	101060021	城ヶ原 I	急傾斜地の崩壊	兵庫県告示第805号	平成23年7月26日
神戸市	垂水区	下畑町	101060022	中ノ谷 I	急傾斜地の崩壊	兵庫県告示第805号	平成23年7月26日
神戸市	垂水区	下畑町	101060023	東松山 I	急傾斜地の崩壊	兵庫県告示第805号	平成23年7月26日
神戸市	垂水区	下畑町	101060024	井の谷 I	急傾斜地の崩壊	兵庫県告示第805号	平成23年7月26日
神戸市	垂水区	下畑町	101060025	唐ヶ谷 I	急傾斜地の崩壊	兵庫県告示第805号	平成23年7月26日
神戸市	垂水区	下畑町	101060026	鳥蔵山 I	急傾斜地の崩壊	兵庫県告示第805号	平成23年7月26日
神戸市	垂水区	下畑町	101060027	栢谷 I	急傾斜地の崩壊	兵庫県告示第805号	平成23年7月26日
神戸市	垂水区	清玄町	101060028	清玄町 I	急傾斜地の崩壊	兵庫県告示第805号	平成23年7月26日
神戸市	垂水区	塩屋台3丁目	101060029	塩屋台(1)(1) I	急傾斜地の崩壊	兵庫県告示第805号	平成23年7月26日
神戸市	垂水区	塩屋台3丁目	101060030	塩屋台(2)(1) I	急傾斜地の崩壊	兵庫県告示第805号	平成23年7月26日
神戸市	垂水区	塩屋台3丁目	101060031	塩屋台(3) I	急傾斜地の崩壊	兵庫県告示第805号	平成23年7月26日
神戸市	垂水区	塩屋台3丁目	101060032	梅木谷 I	急傾斜地の崩壊	兵庫県告示第805号	平成23年7月26日
神戸市	垂水区	塩屋町	101060033	大谷(1) I	急傾斜地の崩壊	兵庫県告示第805号	平成23年7月26日
神戸市	垂水区	塩屋町	101060034	大谷(2) I	急傾斜地の崩壊	兵庫県告示第805号	平成23年7月26日
神戸市	垂水区	塩屋町	101060035	大谷(3) I	急傾斜地の崩壊	兵庫県告示第805号	平成23年7月26日
神戸市	垂水区	塩屋町	101060036	大谷(4) I	急傾斜地の崩壊	兵庫県告示第805号	平成23年7月26日
神戸市	垂水区	塩屋町	101060037	大谷(5) I	急傾斜地の崩壊	兵庫県告示第805号	平成23年7月26日
神戸市	垂水区	塩屋町9丁目	101060038	獅掛(1) I	急傾斜地の崩壊	兵庫県告示第805号	平成23年7月26日
神戸市	垂水区	塩屋町9丁目	101060039	獅掛(2) I	急傾斜地の崩壊	兵庫県告示第805号	平成23年7月26日
神戸市	垂水区	塩屋町9丁目	101060040	塩屋(1) I	急傾斜地の崩壊	兵庫県告示第805号	平成23年7月26日
神戸市	垂水区	塩屋町3丁目	101060041	塩屋(2) I	急傾斜地の崩壊	兵庫県告示第805号	平成23年7月26日
神戸市	垂水区	塩屋町3丁目	101060042	塩屋(3) I	急傾斜地の崩壊	兵庫県告示第805号	平成23年7月26日
神戸市	垂水区	塩屋町2丁目	101060043	塩屋(4) I	急傾斜地の崩壊	兵庫県告示第805号	平成23年7月26日
神戸市	垂水区	塩屋町3丁目	101060044	塩屋(5) I	急傾斜地の崩壊	兵庫県告示第805号	平成23年7月26日
神戸市	垂水区	塩屋町9丁目	101060045	塩屋(6) I	急傾斜地の崩壊	兵庫県告示第805号	平成23年7月26日
神戸市	垂水区	塩屋町7丁目	101060046	塩屋(7) I	急傾斜地の崩壊	兵庫県告示第805号	平成23年7月26日
神戸市	垂水区	塩屋町4丁目	101060047	塩屋(8) I	急傾斜地の崩壊	兵庫県告示第805号	平成23年7月26日
神戸市	垂水区	塩屋町8丁目	101060048	塩屋(9) I	急傾斜地の崩壊	兵庫県告示第805号	平成23年7月26日
神戸市	垂水区	塩屋町6丁目	101060049	塩屋(11) I	急傾斜地の崩壊	兵庫県告示第805号	平成23年7月26日
神戸市	垂水区	塩屋町2丁目	101060050	南谷(1) I	急傾斜地の崩壊	兵庫県告示第805号	平成23年7月26日
神戸市	垂水区	塩屋町2丁目	101060051	南谷(2) I	急傾斜地の崩壊	兵庫県告示第805号	平成23年7月26日
神戸市	垂水区	塩屋町3丁目	101060052	南谷(3) I	急傾斜地の崩壊	兵庫県告示第805号	平成23年7月26日
神戸市	垂水区	塩屋町	101060053	南谷(4) I	急傾斜地の崩壊	兵庫県告示第805号	平成23年7月26日
神戸市	垂水区	乙木1丁目	101060054	乙木 I	急傾斜地の崩壊	兵庫県告示第805号	平成23年7月26日
神戸市	垂水区	東垂水3丁目	101060055	東垂水(1) I	急傾斜地の崩壊	兵庫県告示第805号	平成23年7月26日
神戸市	垂水区	泉が丘1丁目	101060057	泉ヶ丘 I	急傾斜地の崩壊	兵庫県告示第805号	平成23年7月26日
神戸市	垂水区	千鳥ヶ丘2丁目	101060058	千鳥ヶ丘(1) I	急傾斜地の崩壊	兵庫県告示第805号	平成23年7月26日
神戸市	垂水区	千鳥ヶ丘2丁目	101060059	千鳥ヶ丘(3) I	急傾斜地の崩壊	兵庫県告示第805号	平成23年7月26日
神戸市	垂水区	千鳥ヶ丘2丁目	101060060	千鳥ヶ丘(4) I	急傾斜地の崩壊	兵庫県告示第805号	平成23年7月26日
神戸市	垂水区	千鳥ヶ丘2丁目	101060061	千鳥ヶ丘(5) I	急傾斜地の崩壊	兵庫県告示第805号	平成23年7月26日
神戸市	垂水区	潮見が丘2丁目	101060062	潮見が丘 I	急傾斜地の崩壊	兵庫県告示第805号	平成23年7月26日
神戸市	垂水区	学が丘3丁目	101060063	学が丘 I	急傾斜地の崩壊	兵庫県告示第805号	平成23年7月26日
神戸市	垂水区	南多聞台3丁目	101060072	南多聞台(1) I	急傾斜地の崩壊	兵庫県告示第805号	平成23年7月26日
神戸市	垂水区	清水が丘2丁目	101060074	清水が丘 I	急傾斜地の崩壊	兵庫県告示第805号	平成23年7月26日
神戸市	垂水区	千代が丘2丁目	101060075	千代が丘 I	急傾斜地の崩壊	兵庫県告示第805号	平成23年7月26日
神戸市	垂水区	星が丘1丁目	101060076	星ヶ丘(1) I	急傾斜地の崩壊	兵庫県告示第805号	平成23年7月26日
神戸市	垂水区	星が丘3丁目	101060077	星ヶ丘(2) I	急傾斜地の崩壊	兵庫県告示第805号	平成23年7月26日
神戸市	垂水区	高丸8丁目	101060079	高丸(2) I	急傾斜地の崩壊	兵庫県告示第805号	平成23年7月26日
神戸市	垂水区	高丸3丁目	101060080	高丸(3) I	急傾斜地の崩壊	兵庫県告示第805号	平成23年7月26日
神戸市	垂水区	高丸6丁目	101060081	高丸(4) I	急傾斜地の崩壊	兵庫県告示第805号	平成23年7月26日
神戸市	垂水区	旭が丘3丁目	101060082	旭ヶ丘(1) I	急傾斜地の崩壊	兵庫県告示第805号	平成23年7月26日
神戸市	垂水区	上高丸1丁目	101060084	上高丸 I	急傾斜地の崩壊	兵庫県告示第805号	平成23年7月26日

## (2)土砂災害警戒区域

(R5.3.1)

郡・市	区・町	字	箇所番号	区域名	自然現象の種類	告示番号	公示日
神戸市	垂水区	西舞子6丁目	101060085	西舞子(1) I	急傾斜地の崩壊	兵庫県告示第805号	平成23年7月26日
神戸市	垂水区	西舞子9丁目	101060086	西舞子(2) I	急傾斜地の崩壊	兵庫県告示第805号	平成23年7月26日
神戸市	垂水区	西舞子7丁目	101060087	西舞子(3) I	急傾斜地の崩壊	兵庫県告示第805号	平成23年7月26日
神戸市	垂水区	西舞子9丁目	101060088	西舞子(5) I	急傾斜地の崩壊	兵庫県告示第805号	平成23年7月26日
神戸市	垂水区	舞子坂1丁目	101060089	舞子坂(4) I	急傾斜地の崩壊	兵庫県告示第805号	平成23年7月26日
神戸市	垂水区	西舞子4丁目	101060090	西舞子(7) I	急傾斜地の崩壊	兵庫県告示第805号	平成23年7月26日
神戸市	垂水区	舞子坂1丁目	101060091	舞子坂(1) I	急傾斜地の崩壊	兵庫県告示第805号	平成23年7月26日
神戸市	垂水区	舞子坂2丁目	101060092	舞子坂(2) I	急傾斜地の崩壊	兵庫県告示第805号	平成23年7月26日
神戸市	垂水区	舞子坂1丁目	101060093	舞子坂(3) I	急傾斜地の崩壊	兵庫県告示第805号	平成23年7月26日
神戸市	垂水区	北舞子2丁目	101060094	北舞子(1) I	急傾斜地の崩壊	兵庫県告示第805号	平成23年7月26日
神戸市	垂水区	舞子台5丁目	101060095	舞子台(1)(1) I	急傾斜地の崩壊	兵庫県告示第805号	平成23年7月26日
神戸市	垂水区	舞子台4丁目	101060096	舞子台(2)(1) I	急傾斜地の崩壊	兵庫県告示第805号	平成23年7月26日
神戸市	垂水区	舞子台1丁目	101060097	松ヶ丘 I	急傾斜地の崩壊	兵庫県告示第805号	平成23年7月26日
神戸市	垂水区	塩屋台2丁目	101060099	塩屋台(1)(2) I	急傾斜地の崩壊	兵庫県告示第805号	平成23年7月26日
神戸市	垂水区	塩屋台3丁目	101060100	塩屋台(2)(2) I	急傾斜地の崩壊	兵庫県告示第805号	平成23年7月26日
神戸市	垂水区	千鳥が丘3丁目	101060102	千鳥ヶ丘 I	急傾斜地の崩壊	兵庫県告示第805号	平成23年7月26日
神戸市	垂水区	学が丘1丁目	101060103	学が丘(2) I	急傾斜地の崩壊	兵庫県告示第805号	平成23年7月26日
神戸市	垂水区	本多閣2丁目	101060104	本多閣 I	急傾斜地の崩壊	兵庫県告示第805号	平成23年7月26日
神戸市	垂水区	神陵台9丁目	101060108	神陵台(1) I	急傾斜地の崩壊	兵庫県告示第805号	平成23年7月26日
神戸市	垂水区	神陵台9丁目	101060110	神陵台(3) I	急傾斜地の崩壊	兵庫県告示第805号	平成23年7月26日
神戸市	垂水区	千代が丘2丁目	101060112	千代ヶ丘(1) I	急傾斜地の崩壊	兵庫県告示第805号	平成23年7月26日
神戸市	垂水区	千代が丘1丁目	101060113	千代ヶ丘(2) I	急傾斜地の崩壊	兵庫県告示第805号	平成23年7月26日
神戸市	垂水区	上高丸1丁目	101060114	上高丸(1) I	急傾斜地の崩壊	兵庫県告示第805号	平成23年7月26日
神戸市	垂水区	上高丸1丁目	101060115	上高丸(2) I	急傾斜地の崩壊	兵庫県告示第805号	平成23年7月26日
神戸市	垂水区	高丸3丁目	101060116	高丸 I	急傾斜地の崩壊	兵庫県告示第805号	平成23年7月26日
神戸市	垂水区	旭が丘3丁目	101060117	旭が丘 I	急傾斜地の崩壊	兵庫県告示第805号	平成23年7月26日
神戸市	垂水区	名谷町	101060122	名谷町(1) II	急傾斜地の崩壊	兵庫県告示第805号	平成23年7月26日
神戸市	垂水区	名谷町	101060123	名谷町(2) II	急傾斜地の崩壊	兵庫県告示第805号	平成23年7月26日
神戸市	垂水区	名谷町	101060124	名谷町(3) II	急傾斜地の崩壊	兵庫県告示第805号	平成23年7月26日
神戸市	垂水区	名谷町	101060125	名谷町(4) II	急傾斜地の崩壊	兵庫県告示第805号	平成23年7月26日
神戸市	垂水区	名谷町	101060126	名谷町(5) II	急傾斜地の崩壊	兵庫県告示第805号	平成23年7月26日
神戸市	垂水区	名谷町	101060127	入野(1) II	急傾斜地の崩壊	兵庫県告示第805号	平成23年7月26日
神戸市	垂水区	名谷町	101060128	入野(2) II	急傾斜地の崩壊	兵庫県告示第805号	平成23年7月26日
神戸市	垂水区	名谷町	101060129	寺池 II	急傾斜地の崩壊	兵庫県告示第805号	平成23年7月26日
神戸市	垂水区	名谷町	101060131	押戸 II	急傾斜地の崩壊	兵庫県告示第805号	平成23年7月26日
神戸市	垂水区	名谷町	101060132	猿倉 II	急傾斜地の崩壊	兵庫県告示第805号	平成23年7月26日
神戸市	垂水区	下畑町	101060134	下畑町(2) II	急傾斜地の崩壊	兵庫県告示第805号	平成23年7月26日
神戸市	垂水区	下畑町	101060135	坂口 II	急傾斜地の崩壊	兵庫県告示第805号	平成23年7月26日
神戸市	垂水区	下畑町	101060136	栢谷 II	急傾斜地の崩壊	兵庫県告示第805号	平成23年7月26日
神戸市	垂水区	桃山台2丁目	101060137	桃山台 II	急傾斜地の崩壊	兵庫県告示第805号	平成23年7月26日
神戸市	垂水区	塩屋町8丁目	101060138	塩屋(1) II	急傾斜地の崩壊	兵庫県告示第805号	平成23年7月26日
神戸市	垂水区	塩屋町2丁目	101060139	塩屋(2) II	急傾斜地の崩壊	兵庫県告示第805号	平成23年7月26日
神戸市	垂水区	塩屋町2丁目	101060140	塩屋(3) II	急傾斜地の崩壊	兵庫県告示第805号	平成23年7月26日
神戸市	垂水区	塩屋町2丁目	101060141	塩屋(4) II	急傾斜地の崩壊	兵庫県告示第805号	平成23年7月26日
神戸市	垂水区	塩屋町2丁目	101060142	塩屋(5) II	急傾斜地の崩壊	兵庫県告示第805号	平成23年7月26日
神戸市	垂水区	塩屋町7丁目	101060143	塩屋(7) II	急傾斜地の崩壊	兵庫県告示第805号	平成23年7月26日
神戸市	垂水区	千鳥が丘2丁目	101060144	千鳥が丘(1) II	急傾斜地の崩壊	兵庫県告示第805号	平成23年7月26日
神戸市	垂水区	千鳥が丘3丁目	101060145	千鳥が丘(2) II	急傾斜地の崩壊	兵庫県告示第805号	平成23年7月26日
神戸市	垂水区	潮見が丘1丁目	101060147	潮見が丘(2) II	急傾斜地の崩壊	兵庫県告示第805号	平成23年7月26日
神戸市	垂水区	潮見が丘1丁目	101060148	潮見が丘(3) II	急傾斜地の崩壊	兵庫県告示第805号	平成23年7月26日
神戸市	垂水区	本多閣3丁目	101060149	本多閣 II	急傾斜地の崩壊	兵庫県告示第805号	平成23年7月26日
神戸市	垂水区	神陵台8丁目	101060150	神陵台(1) II	急傾斜地の崩壊	兵庫県告示第805号	平成23年7月26日
神戸市	垂水区	神陵台8丁目	101060151	神陵台(2) II	急傾斜地の崩壊	兵庫県告示第805号	平成23年7月26日
神戸市	垂水区	上高丸1丁目	101060154	上高丸 II	急傾斜地の崩壊	兵庫県告示第805号	平成23年7月26日
神戸市	垂水区	西舞子6丁目	101060155	西舞子 II	急傾斜地の崩壊	兵庫県告示第805号	平成23年7月26日
神戸市	垂水区	北舞子3丁目	101060156	北舞子 II	急傾斜地の崩壊	兵庫県告示第805号	平成23年7月26日
神戸市	垂水区	南多閣台4丁目	101060157	南多閣台 II	急傾斜地の崩壊	兵庫県告示第805号	平成23年7月26日
神戸市	垂水区	千代が丘2丁目	101060158	千代ヶ丘(2) II	急傾斜地の崩壊	兵庫県告示第805号	平成23年7月26日
神戸市	垂水区	名谷町	101060159	名谷(1) III	急傾斜地の崩壊	兵庫県告示第805号	平成23年7月26日
神戸市	垂水区	名谷町	101060160	名谷(2) III	急傾斜地の崩壊	兵庫県告示第805号	平成23年7月26日
神戸市	垂水区	名谷町	101060161	名谷(3) III	急傾斜地の崩壊	兵庫県告示第805号	平成23年7月26日
神戸市	垂水区	名谷町	101060162	名谷(4) III	急傾斜地の崩壊	兵庫県告示第805号	平成23年7月26日
神戸市	垂水区	名谷町	101060163	名谷(5) III	急傾斜地の崩壊	兵庫県告示第805号	平成23年7月26日
神戸市	垂水区	塩屋北町1丁目	101060165	塩屋北(2) III	急傾斜地の崩壊	兵庫県告示第805号	平成23年7月26日
神戸市	垂水区	塩屋町	101060166	塩屋(1) III	急傾斜地の崩壊	兵庫県告示第805号	平成23年7月26日
神戸市	垂水区	清水が丘2丁目	101060168	清水が丘 III	急傾斜地の崩壊	兵庫県告示第805号	平成23年7月26日
神戸市	垂水区	塩屋町梅木谷	201060001	堺川 I	土石流	兵庫県告示第805号	平成23年7月26日
神戸市	垂水区	塩屋町	201060002	塩屋 I	土石流	兵庫県告示第805号	平成23年7月26日
神戸市	垂水区	下畑町	201060003	右支溪北谷 I	土石流	兵庫県告示第805号	平成23年7月26日
神戸市	垂水区	名谷町	201060007	向井畑左支溪 I	土石流	兵庫県告示第805号	平成23年7月26日
神戸市	垂水区	名谷町	201060010	右支溪市の子川 II	土石流	兵庫県告示第805号	平成23年7月26日
神戸市	垂水区	名谷町	101060002	名谷町(1) I	急傾斜地の崩壊	兵庫県告示第541号	平成25年3月29日
神戸市	垂水区	小東山1丁目	101060013	小東山 I	急傾斜地の崩壊	兵庫県告示第541号	平成25年3月29日
神戸市	垂水区	下畑町	101060017	高丸 I	急傾斜地の崩壊	兵庫県告示第541号	平成25年3月29日
神戸市	垂水区	東垂水2丁目	101060056	東垂水(2) I	急傾斜地の崩壊	兵庫県告示第541号	平成25年3月29日
神戸市	垂水区	多聞台3丁目	101060064	多聞台(1)(1) I	急傾斜地の崩壊	兵庫県告示第541号	平成25年3月29日
神戸市	垂水区	多聞台3丁目	101060065	多聞台(2)(1) I	急傾斜地の崩壊	兵庫県告示第541号	平成25年3月29日
神戸市	垂水区	舞多聞西3丁目	101060066	多聞台(3)(1) I	急傾斜地の崩壊	兵庫県告示第541号	平成25年3月29日
神戸市	垂水区	多聞台1丁目	101060067	多聞台(4) I	急傾斜地の崩壊	兵庫県告示第541号	平成25年3月29日
神戸市	垂水区	多聞台1丁目	101060069	多聞台(6) I	急傾斜地の崩壊	兵庫県告示第541号	平成25年3月29日
神戸市	垂水区	多聞台2丁目	101060070	多聞台(7) I	急傾斜地の崩壊	兵庫県告示第541号	平成25年3月29日
神戸市	垂水区	多聞台2丁目	101060071	多聞台(8) I	急傾斜地の崩壊	兵庫県告示第541号	平成25年3月29日
神戸市	垂水区	南多聞台4丁目	101060073	南多聞台(2) I	急傾斜地の崩壊	兵庫県告示第541号	平成25年3月29日
神戸市	垂水区	王居殿3丁目	101060101	王居殿 I	急傾斜地の崩壊	兵庫県告示第541号	平成25年3月29日
神戸市	垂水区	多聞台5丁目	101060105	多聞台(1)(2) I	急傾斜地の崩壊	兵庫県告示第541号	平成25年3月29日
神戸市	垂水区	多聞台5丁目	101060107	多聞台(3)(2) I	急傾斜地の崩壊	兵庫県告示第541号	平成25年3月29日
神戸市	垂水区	神陵台9丁目	101060109	神陵台(2) I	急傾斜地の崩壊	兵庫県告示第541号	平成25年3月29日
神戸市	垂水区	神陵台5丁目	101060111	神陵台(4) I	急傾斜地の崩壊	兵庫県告示第541号	平成25年3月29日

郡・市	区・町	字	箇所番号	区域名	自然現象の種類	告示番号	公示日
神戸市	垂水区	星が丘1丁目	101060118	星ヶ丘Ⅰ	急傾斜地の崩壊	兵庫県告示第541号	平成25年3月29日
神戸市	垂水区	狩口台3丁目	101060119	狩口台Ⅰ	急傾斜地の崩壊	兵庫県告示第541号	平成25年3月29日
神戸市	垂水区	舞子台8丁目	101060120	舞子台(1)(2)Ⅰ	急傾斜地の崩壊	兵庫県告示第541号	平成25年3月29日
神戸市	垂水区	下畑町	101060133	下畑町(1)Ⅱ	急傾斜地の崩壊	兵庫県告示第541号	平成25年3月29日
神戸市	垂水区	潮見が丘1丁目	101060146	潮見が丘(1)Ⅱ	急傾斜地の崩壊	兵庫県告示第541号	平成25年3月29日
神戸市	垂水区	清水が丘2丁目	101060152	清水が丘Ⅱ	急傾斜地の崩壊	兵庫県告示第541号	平成25年3月29日
神戸市	垂水区	塩屋北町2丁目	101060164	塩屋北(1)Ⅲ	急傾斜地の崩壊	兵庫県告示第541号	平成25年3月29日
神戸市	垂水区	塩屋北町4丁目	201060004	左支溪1号谷Ⅰ	土石流	兵庫県告示第541号	平成25年3月29日
神戸市	垂水区	塩屋台3丁目	201060005	梅木谷Ⅰ	土石流	兵庫県告示第541号	平成25年3月29日
神戸市	垂水区	南多聞台4丁目	201060006	右支溪Ⅰ	土石流	兵庫県告示第541号	平成25年3月29日
神戸市	垂水区	名谷町	201060009	右支溪2号谷Ⅰ	土石流	兵庫県告示第541号	平成25年3月29日
神戸市	垂水区	朝谷町	201060011	左支溪2号谷Ⅱ	土石流	兵庫県告示第541号	平成25年3月29日
神戸市	垂水区	名谷町	201060012	右支溪小川Ⅲ	土石流	兵庫県告示第541号	平成25年3月29日
神戸市	垂水区	旭が丘1丁目	101060083	旭ヶ丘(2)Ⅰ	急傾斜地の崩壊	兵庫県告示第281号	平成27年3月31日
神戸市	垂水区	下畑町	301060001	下畑	地滑り	兵庫県告示第281号	平成27年3月31日
神戸市	垂水区	名谷町	301060002	名谷中山	地滑り	兵庫県告示第281号	平成27年3月31日
神戸市	垂水区	塩屋町	101060169	塩屋梅木谷	急傾斜地の崩壊	兵庫県告示第780号	平成28年8月30日
神戸市	垂水区	名谷町	101060170	猿倉	急傾斜地の崩壊	兵庫県告示第780号	平成28年8月30日
神戸市	垂水区	名谷町	101060171	名谷中山	急傾斜地の崩壊	兵庫県告示第780号	平成28年8月30日
神戸市	垂水区	清水が丘1丁目	101060172	清水が丘	急傾斜地の崩壊	兵庫県告示第780号	平成28年8月30日
神戸市	垂水区	下畑町	101060173	下畑町	急傾斜地の崩壊	兵庫県告示第780号	平成28年8月30日
神戸市	垂水区	旭が丘3丁目	101060174	旭が丘3丁目	急傾斜地の崩壊	兵庫県告示第780号	平成28年8月30日
神戸市	垂水区	旭が丘1丁目	101060175	旭が丘1丁目	急傾斜地の崩壊	兵庫県告示第780号	平成28年8月30日
神戸市	垂水区	東垂水町	101060176	東垂水	急傾斜地の崩壊	兵庫県告示第780号	平成28年8月30日
神戸市	垂水区	千鳥が丘3丁目	101060177	千鳥が丘3丁目	急傾斜地の崩壊	兵庫県告示第780号	平成28年8月30日
神戸市	垂水区	名谷町	101060008	梨原Ⅰ	急傾斜地の崩壊	兵庫県告示第353号	令和3年3月30日
神戸市	垂水区	多聞台1丁目	101060068	多聞台(5)Ⅰ	急傾斜地の崩壊	兵庫県告示第353号	令和3年3月30日
神戸市	垂水区	多聞台1丁目	101060106	多聞台(2)(2)Ⅰ	急傾斜地の崩壊	兵庫県告示第353号	令和3年3月30日
神戸市	垂水区	舞子台3丁目	101060121	舞子台(2)(2)Ⅰ	急傾斜地の崩壊	兵庫県告示第353号	令和3年3月30日
神戸市	垂水区	名谷町	101060130	社谷Ⅱ	急傾斜地の崩壊	兵庫県告示第353号	令和3年3月30日
神戸市	垂水区	塩屋町9丁目	101060178	獅掛(2)Ⅰ-2	急傾斜地の崩壊	兵庫県告示第353号	令和3年3月30日
神戸市	垂水区	塩屋町8丁目	101060179	塩屋(9)Ⅰ-2	急傾斜地の崩壊	兵庫県告示第353号	令和3年3月30日
神戸市	垂水区	上高丸1丁目	101060180	上高丸Ⅰ-2	急傾斜地の崩壊	兵庫県告示第353号	令和3年3月30日
神戸市	垂水区	塩屋町	101060181	塩屋(8)Ⅱ	急傾斜地の崩壊	兵庫県告示第353号	令和3年3月30日
神戸市	垂水区	塩屋町3丁目	101060182	塩屋(9)Ⅱ	急傾斜地の崩壊	兵庫県告示第353号	令和3年3月30日
神戸市	垂水区	塩屋台3丁目	101060183	塩屋台(4)Ⅰ	急傾斜地の崩壊	兵庫県告示第353号	令和3年3月30日
神戸市	垂水区	塩屋北町4丁目	101060184	塩屋北(1)Ⅰ	急傾斜地の崩壊	兵庫県告示第353号	令和3年3月30日
神戸市	垂水区	下畑町	101060185	下畑町(1)Ⅰ	急傾斜地の崩壊	兵庫県告示第353号	令和3年3月30日
神戸市	垂水区	桃山台5丁目	101060186	桃山台Ⅰ	急傾斜地の崩壊	兵庫県告示第353号	令和3年3月30日
神戸市	垂水区	下畑町	101060187	下畑町(2)Ⅰ	急傾斜地の崩壊	兵庫県告示第353号	令和3年3月30日
神戸市	垂水区	舞子台4丁目	101060188	舞子台(3)Ⅰ	急傾斜地の崩壊	兵庫県告示第353号	令和3年3月30日
神戸市	垂水区	名谷町	101060189	名谷(9)Ⅲ	急傾斜地の崩壊	兵庫県告示第353号	令和3年3月30日
神戸市	垂水区	名谷町	101060190	名谷町(5)Ⅰ	急傾斜地の崩壊	兵庫県告示第353号	令和3年3月30日
神戸市	垂水区	潮見が丘1丁目	101060191	潮見が丘(2)Ⅰ	急傾斜地の崩壊	兵庫県告示第353号	令和3年3月30日
神戸市	垂水区	塩屋町2丁目	101060192	塩屋(2)Ⅲ	急傾斜地の崩壊	兵庫県告示第353号	令和3年3月30日
神戸市	垂水区	下畑町	101060193	下畑町(3)Ⅰ	急傾斜地の崩壊	兵庫県告示第353号	令和3年3月30日
神戸市	垂水区	下畑町	101060194	下畑町(3)Ⅱ	急傾斜地の崩壊	兵庫県告示第353号	令和3年3月30日
神戸市	垂水区	多聞台2丁目	101060195	多聞台(9)Ⅰ	急傾斜地の崩壊	兵庫県告示第353号	令和3年3月30日
神戸市	垂水区	多聞台2丁目	101060196	多聞台(2)Ⅱ	急傾斜地の崩壊	兵庫県告示第353号	令和3年3月30日
神戸市	垂水区	舞子台4丁目	101060197	舞子台(1)Ⅱ	急傾斜地の崩壊	兵庫県告示第353号	令和3年3月30日
神戸市	垂水区	塩屋台2丁目	101060198	塩屋台(1)Ⅱ	急傾斜地の崩壊	兵庫県告示第353号	令和3年3月30日
神戸市	垂水区	多聞台1丁目	101060199	多聞台(1)Ⅱ	急傾斜地の崩壊	兵庫県告示第353号	令和3年3月30日
神戸市	垂水区	塩屋町	101060200	塩屋(10)Ⅱ	急傾斜地の崩壊	兵庫県告示第353号	令和3年3月30日
神戸市	垂水区	名谷町	201060008	右支溪西ノ池Ⅰ	土石流	兵庫県告示第353号	令和3年3月30日
神戸市	垂水区	塩屋町	201060013	塩屋(2)Ⅰ	土石流	兵庫県告示第353号	令和3年3月30日
神戸市	須磨区	妙法寺	101050001	アチラムキ(1)Ⅰ	急傾斜地の崩壊	兵庫県告示第804号	平成23年7月26日
神戸市	須磨区	妙法寺	101050002	アチラムキ(2)Ⅰ	急傾斜地の崩壊	兵庫県告示第804号	平成23年7月26日
神戸市	須磨区	妙法寺	101050003	上ノ界Ⅰ	急傾斜地の崩壊	兵庫県告示第804号	平成23年7月26日
神戸市	須磨区	妙法寺	101050004	岩山Ⅰ	急傾斜地の崩壊	兵庫県告示第804号	平成23年7月26日
神戸市	須磨区	妙法寺	101050005	二重坊Ⅰ	急傾斜地の崩壊	兵庫県告示第804号	平成23年7月26日
神戸市	須磨区	妙法寺	101050006	女夫岩(1)Ⅰ	急傾斜地の崩壊	兵庫県告示第804号	平成23年7月26日
神戸市	須磨区	妙法寺	101050007	女夫岩(2)Ⅰ	急傾斜地の崩壊	兵庫県告示第804号	平成23年7月26日
神戸市	須磨区	妙法寺	101050008	禿山Ⅰ	急傾斜地の崩壊	兵庫県告示第804号	平成23年7月26日
神戸市	須磨区	妙法寺	101050009	野路山Ⅰ	急傾斜地の崩壊	兵庫県告示第804号	平成23年7月26日
神戸市	須磨区	妙法寺	101050010	横川Ⅰ	急傾斜地の崩壊	兵庫県告示第804号	平成23年7月26日
神戸市	須磨区	妙法寺	101050011	アチロ(1)Ⅰ	急傾斜地の崩壊	兵庫県告示第804号	平成23年7月26日
神戸市	須磨区	妙法寺	101050012	アチロ(2)Ⅰ	急傾斜地の崩壊	兵庫県告示第804号	平成23年7月26日
神戸市	須磨区	妙法寺	101050013	アチロ(3)Ⅰ	急傾斜地の崩壊	兵庫県告示第804号	平成23年7月26日
神戸市	須磨区	妙法寺	101050014	アチロ(4)Ⅰ	急傾斜地の崩壊	兵庫県告示第804号	平成23年7月26日
神戸市	須磨区	妙法寺	101050015	口ノ川Ⅰ	急傾斜地の崩壊	兵庫県告示第804号	平成23年7月26日
神戸市	須磨区	妙法寺	101050017	樫原(2)Ⅰ	急傾斜地の崩壊	兵庫県告示第804号	平成23年7月26日
神戸市	須磨区	妙法寺	101050018	大門Ⅰ	急傾斜地の崩壊	兵庫県告示第804号	平成23年7月26日
神戸市	須磨区	妙法寺	101050019	岡Ⅰ	急傾斜地の崩壊	兵庫県告示第804号	平成23年7月26日
神戸市	須磨区	妙法寺	101050020	宮ノ下Ⅰ	急傾斜地の崩壊	兵庫県告示第804号	平成23年7月26日
神戸市	須磨区	妙法寺	101050021	堂ヶ谷Ⅰ	急傾斜地の崩壊	兵庫県告示第804号	平成23年7月26日
神戸市	須磨区	妙法寺	101050022	桜界地山Ⅰ	急傾斜地の崩壊	兵庫県告示第804号	平成23年7月26日
神戸市	須磨区	妙法寺	101050026	円満林(2)Ⅰ	急傾斜地の崩壊	兵庫県告示第804号	平成23年7月26日
神戸市	須磨区	妙法寺	101050027	円満林(3)Ⅰ	急傾斜地の崩壊	兵庫県告示第804号	平成23年7月26日
神戸市	須磨区	妙法寺	101050029	妙法寺(1)Ⅰ	急傾斜地の崩壊	兵庫県告示第804号	平成23年7月26日
神戸市	須磨区	妙法寺	101050030	妙法寺(2)Ⅰ	急傾斜地の崩壊	兵庫県告示第804号	平成23年7月26日
神戸市	須磨区	妙法寺	101050032	中田(1)Ⅰ	急傾斜地の崩壊	兵庫県告示第804号	平成23年7月26日
神戸市	須磨区	妙法寺	101050033	中田(2)Ⅰ	急傾斜地の崩壊	兵庫県告示第804号	平成23年7月26日
神戸市	須磨区	妙法寺	101050034	毘沙門山(1)Ⅰ	急傾斜地の崩壊	兵庫県告示第804号	平成23年7月26日
神戸市	須磨区	妙法寺	101050035	毘沙門山(2)Ⅰ	急傾斜地の崩壊	兵庫県告示第804号	平成23年7月26日
神戸市	須磨区	妙法寺	101050036	兼越Ⅰ	急傾斜地の崩壊	兵庫県告示第804号	平成23年7月26日
神戸市	須磨区	妙法寺	101050038	谷野(1)Ⅰ	急傾斜地の崩壊	兵庫県告示第804号	平成23年7月26日
神戸市	須磨区	禪昌寺町1丁目	101050040	禪昌寺(1)Ⅰ	急傾斜地の崩壊	兵庫県告示第804号	平成23年7月26日
神戸市	須磨区	禪昌寺町1丁目	101050041	禪昌寺(2)Ⅰ	急傾斜地の崩壊	兵庫県告示第804号	平成23年7月26日



## (2)土砂災害警戒区域

(R5.3.1)

郡・市	区・町	字	箇所番号	区域名	自然現象の種類	告示番号	公示日
神戸市	須磨区	禪昌寺町1丁目	101050042	禪昌寺(3) I	急傾斜地の崩壊	兵庫県告示第804号	平成23年7月26日
神戸市	須磨区	禪昌寺町2丁目	101050043	禪昌寺(4) I	急傾斜地の崩壊	兵庫県告示第804号	平成23年7月26日
神戸市	須磨区	禪昌寺町1丁目	101050044	禪昌寺(5) I	急傾斜地の崩壊	兵庫県告示第804号	平成23年7月26日
神戸市	須磨区	禪昌寺町2丁目	101050045	禪昌寺(6) I	急傾斜地の崩壊	兵庫県告示第804号	平成23年7月26日
神戸市	須磨区	禪昌寺町2丁目	101050046	禪昌寺(7) I	急傾斜地の崩壊	兵庫県告示第804号	平成23年7月26日
神戸市	須磨区	禪昌寺町1丁目	101050047	禪昌寺(8) I	急傾斜地の崩壊	兵庫県告示第804号	平成23年7月26日
神戸市	須磨区	禪昌寺町1丁目	101050048	禪昌寺(9) I	急傾斜地の崩壊	兵庫県告示第804号	平成23年7月26日
神戸市	須磨区	永楽町3丁目	101050049	永楽(1) I	急傾斜地の崩壊	兵庫県告示第804号	平成23年7月26日
神戸市	須磨区	永楽町3丁目	101050050	永楽(2) I	急傾斜地の崩壊	兵庫県告示第804号	平成23年7月26日
神戸市	須磨区	明神町3丁目	101050051	明神町(1) I	急傾斜地の崩壊	兵庫県告示第804号	平成23年7月26日
神戸市	須磨区	明神町5丁目	101050052	明神町(2) I	急傾斜地の崩壊	兵庫県告示第804号	平成23年7月26日
神戸市	須磨区	明神町5丁目	101050053	明神町(3) I	急傾斜地の崩壊	兵庫県告示第804号	平成23年7月26日
神戸市	須磨区	明神町4丁目	101050054	明神町(4) I	急傾斜地の崩壊	兵庫県告示第804号	平成23年7月26日
神戸市	須磨区	明神町3丁目	101050055	明神町(5) I	急傾斜地の崩壊	兵庫県告示第804号	平成23年7月26日
神戸市	須磨区	板宿町3丁目	101050057	板宿(2) I	急傾斜地の崩壊	兵庫県告示第804号	平成23年7月26日
神戸市	須磨区	大手町7丁目	101050059	大手町(1) I	急傾斜地の崩壊	兵庫県告示第804号	平成23年7月26日
神戸市	須磨区	大手町9丁目	101050060	大手町(2) I	急傾斜地の崩壊	兵庫県告示第804号	平成23年7月26日
神戸市	須磨区	大手	101050061	大手町(3) I	急傾斜地の崩壊	兵庫県告示第804号	平成23年7月26日
神戸市	須磨区	大手町9丁目	101050062	大手町(4) I	急傾斜地の崩壊	兵庫県告示第804号	平成23年7月26日
神戸市	須磨区	大手町9丁目	101050063	大手町(5) I	急傾斜地の崩壊	兵庫県告示第804号	平成23年7月26日
神戸市	須磨区	大手	101050064	稲荷尾 I	急傾斜地の崩壊	兵庫県告示第804号	平成23年7月26日
神戸市	須磨区	奥山畑町	101050065	上細沢(1) I	急傾斜地の崩壊	兵庫県告示第804号	平成23年7月26日
神戸市	須磨区	上細沢町	101050066	上細沢(2) I	急傾斜地の崩壊	兵庫県告示第804号	平成23年7月26日
神戸市	須磨区	上細沢町	101050067	上細沢(3) I	急傾斜地の崩壊	兵庫県告示第804号	平成23年7月26日
神戸市	須磨区	上細沢町	101050068	上細沢(5) I	急傾斜地の崩壊	兵庫県告示第804号	平成23年7月26日
神戸市	須磨区	東須磨	101050078	杓子山 I	急傾斜地の崩壊	兵庫県告示第804号	平成23年7月26日
神戸市	須磨区	東須磨	101050079	青山 I	急傾斜地の崩壊	兵庫県告示第804号	平成23年7月26日
神戸市	須磨区	車	101050081	若草町(1) I	急傾斜地の崩壊	兵庫県告示第804号	平成23年7月26日
神戸市	須磨区	車	101050082	若草町(2) I	急傾斜地の崩壊	兵庫県告示第804号	平成23年7月26日
神戸市	須磨区	車	101050083	口中ノ尾 I	急傾斜地の崩壊	兵庫県告示第804号	平成23年7月26日
神戸市	須磨区	車	101050084	奥道谷 I	急傾斜地の崩壊	兵庫県告示第804号	平成23年7月26日
神戸市	須磨区	車	101050087	西脇 I	急傾斜地の崩壊	兵庫県告示第804号	平成23年7月26日
神戸市	須磨区	車	101050088	松ヶ原 I	急傾斜地の崩壊	兵庫県告示第804号	平成23年7月26日
神戸市	須磨区	清水台	101050089	清水台 I	急傾斜地の崩壊	兵庫県告示第804号	平成23年7月26日
神戸市	須磨区	車	101050090	緑ヶ丘(1) I	急傾斜地の崩壊	兵庫県告示第804号	平成23年7月26日
神戸市	須磨区	妙法寺	101050091	緑ヶ丘(2) I	急傾斜地の崩壊	兵庫県告示第804号	平成23年7月26日
神戸市	須磨区	離宮西町2丁目	101050097	離宮西(1) I	急傾斜地の崩壊	兵庫県告示第804号	平成23年7月26日
神戸市	須磨区	潮見台1丁目	101050103	潮見台(1) I	急傾斜地の崩壊	兵庫県告示第804号	平成23年7月26日
神戸市	須磨区	潮見台5丁目	101050104	潮見台(2) I	急傾斜地の崩壊	兵庫県告示第804号	平成23年7月26日
神戸市	須磨区	潮見台5丁目	101050105	潮見台(3) I	急傾斜地の崩壊	兵庫県告示第804号	平成23年7月26日
神戸市	須磨区	一ノ谷町2丁目	101050106	潮見台(4) I	急傾斜地の崩壊	兵庫県告示第804号	平成23年7月26日
神戸市	須磨区	一ノ谷町2丁目	101050108	一の谷(2)(1) I	急傾斜地の崩壊	兵庫県告示第804号	平成23年7月26日
神戸市	須磨区	一ノ谷町1丁目	101050113	一の谷(7) I	急傾斜地の崩壊	兵庫県告示第804号	平成23年7月26日
神戸市	須磨区	一ノ谷町3丁目	101050115	一の谷(9) I	急傾斜地の崩壊	兵庫県告示第804号	平成23年7月26日
神戸市	須磨区	一ノ谷町2丁目	101050118	二の谷(1) I	急傾斜地の崩壊	兵庫県告示第804号	平成23年7月26日
神戸市	須磨区	白川台4丁目	101050124	白川台(1) I	急傾斜地の崩壊	兵庫県告示第804号	平成23年7月26日
神戸市	須磨区	白川台4丁目	101050125	白川台(2) I	急傾斜地の崩壊	兵庫県告示第804号	平成23年7月26日
神戸市	須磨区	白川台7丁目	101050126	白川台(3) I	急傾斜地の崩壊	兵庫県告示第804号	平成23年7月26日
神戸市	須磨区	白川台7丁目	101050127	白川台(4) I	急傾斜地の崩壊	兵庫県告示第804号	平成23年7月26日
神戸市	須磨区	白川台6丁目	101050129	白川台(6) I	急傾斜地の崩壊	兵庫県告示第804号	平成23年7月26日
神戸市	須磨区	白川台5丁目	101050130	白川台(7) I	急傾斜地の崩壊	兵庫県告示第804号	平成23年7月26日
神戸市	須磨区	白川	101050131	白川 I	急傾斜地の崩壊	兵庫県告示第804号	平成23年7月26日
神戸市	須磨区	白川	101050132	樋詰(1) I	急傾斜地の崩壊	兵庫県告示第804号	平成23年7月26日
神戸市	須磨区	白川	101050133	樋詰(2) I	急傾斜地の崩壊	兵庫県告示第804号	平成23年7月26日
神戸市	須磨区	白川	101050134	平丁 I	急傾斜地の崩壊	兵庫県告示第804号	平成23年7月26日
神戸市	須磨区	北落合5丁目	101050137	北落合(2) I	急傾斜地の崩壊	兵庫県告示第804号	平成23年7月26日
神戸市	須磨区	友が丘1丁目	101050142	多井畑東町(1) I	急傾斜地の崩壊	兵庫県告示第804号	平成23年7月26日
神戸市	須磨区	多井畑東町	101050143	多井畑東町(2) I	急傾斜地の崩壊	兵庫県告示第804号	平成23年7月26日
神戸市	須磨区	多井畑	101050145	木戸ヶ谷 I	急傾斜地の崩壊	兵庫県告示第804号	平成23年7月26日
神戸市	須磨区	多井畑南町	101050146	多井畑南(1) I	急傾斜地の崩壊	兵庫県告示第804号	平成23年7月26日
神戸市	須磨区	友が丘3丁目	101050154	友が丘(7) I	急傾斜地の崩壊	兵庫県告示第804号	平成23年7月26日
神戸市	須磨区	菅の台6丁目	101050156	菅の台(1)(1) I	急傾斜地の崩壊	兵庫県告示第804号	平成23年7月26日
神戸市	須磨区	妙法寺	101050164	アチラムキ I	急傾斜地の崩壊	兵庫県告示第804号	平成23年7月26日
神戸市	須磨区	妙法寺	101050165	桜ノ界地(1) I	急傾斜地の崩壊	兵庫県告示第804号	平成23年7月26日
神戸市	須磨区	妙法寺	101050166	桜ノ界地(2) I	急傾斜地の崩壊	兵庫県告示第804号	平成23年7月26日
神戸市	須磨区	板宿町3丁目	101050167	板宿町 I	急傾斜地の崩壊	兵庫県告示第804号	平成23年7月26日
神戸市	須磨区	東須磨	101050169	火ノ谷 I	急傾斜地の崩壊	兵庫県告示第804号	平成23年7月26日
神戸市	須磨区	東須磨	101050170	青山(1) I	急傾斜地の崩壊	兵庫県告示第804号	平成23年7月26日
神戸市	須磨区	東須磨	101050171	青山(2) I	急傾斜地の崩壊	兵庫県告示第804号	平成23年7月26日
神戸市	須磨区	若草町1丁目	101050172	若草 I	急傾斜地の崩壊	兵庫県告示第804号	平成23年7月26日
神戸市	須磨区	車	101050173	梨川山 I	急傾斜地の崩壊	兵庫県告示第804号	平成23年7月26日
神戸市	須磨区	道正台1丁目	101050174	道正台 I	急傾斜地の崩壊	兵庫県告示第804号	平成23年7月26日
神戸市	須磨区	潮見台町2丁目	101050177	潮見台 I	急傾斜地の崩壊	兵庫県告示第804号	平成23年7月26日
神戸市	須磨区	一ノ谷町1丁目	101050178	一の谷(1)(2) I	急傾斜地の崩壊	兵庫県告示第804号	平成23年7月26日
神戸市	須磨区	一ノ谷町1丁目	101050179	一の谷(2)(2) I	急傾斜地の崩壊	兵庫県告示第804号	平成23年7月26日
神戸市	須磨区	妙法寺	101050186	高取山 II	急傾斜地の崩壊	兵庫県告示第804号	平成23年7月26日
神戸市	須磨区	妙法寺	101050187	アチラムキ II	急傾斜地の崩壊	兵庫県告示第804号	平成23年7月26日
神戸市	須磨区	妙法寺	101050188	石仏谷(1) II	急傾斜地の崩壊	兵庫県告示第804号	平成23年7月26日
神戸市	須磨区	妙法寺	101050189	櫻原(1) II	急傾斜地の崩壊	兵庫県告示第804号	平成23年7月26日
神戸市	須磨区	妙法寺	101050190	アチロ山 II	急傾斜地の崩壊	兵庫県告示第804号	平成23年7月26日
神戸市	須磨区	妙法寺	101050191	毘沙門山 II	急傾斜地の崩壊	兵庫県告示第804号	平成23年7月26日
神戸市	須磨区	妙法寺	101050193	上ノ池 II	急傾斜地の崩壊	兵庫県告示第804号	平成23年7月26日
神戸市	須磨区	禪昌寺町2丁目	101050194	禪昌寺 II	急傾斜地の崩壊	兵庫県告示第804号	平成23年7月26日
神戸市	須磨区	大手	101050195	大手(1) II	急傾斜地の崩壊	兵庫県告示第804号	平成23年7月26日
神戸市	須磨区	大手	101050196	大手(2) II	急傾斜地の崩壊	兵庫県告示第804号	平成23年7月26日
神戸市	須磨区	車	101050197	若草町(1) II	急傾斜地の崩壊	兵庫県告示第804号	平成23年7月26日
神戸市	須磨区	車	101050198	若草町(2) II	急傾斜地の崩壊	兵庫県告示第804号	平成23年7月26日
神戸市	須磨区	若草町2丁目	101050199	若草町(3) II	急傾斜地の崩壊	兵庫県告示第804号	平成23年7月26日

郡・市	区・町	字	箇所番号	区域名	自然現象の種類	告示番号	公示日
神戸市	須磨区	車	101050200	梨川山Ⅱ	急傾斜地の崩壊	兵庫県告示第804号	平成23年7月26日
神戸市	須磨区	車	101050201	奥西山Ⅱ	急傾斜地の崩壊	兵庫県告示第804号	平成23年7月26日
神戸市	須磨区	車	101050202	側ノ下Ⅱ	急傾斜地の崩壊	兵庫県告示第804号	平成23年7月26日
神戸市	須磨区	高倉町2丁目	101050205	高倉町(1)Ⅱ	急傾斜地の崩壊	兵庫県告示第804号	平成23年7月26日
神戸市	須磨区	西須磨	101050206	高倉町(2)Ⅱ	急傾斜地の崩壊	兵庫県告示第804号	平成23年7月26日
神戸市	須磨区	白川台5丁目	101050212	白川台Ⅱ	急傾斜地の崩壊	兵庫県告示第804号	平成23年7月26日
神戸市	須磨区	白川	101050213	堂ノ東Ⅱ	急傾斜地の崩壊	兵庫県告示第804号	平成23年7月26日
神戸市	須磨区	白川	101050214	平丁Ⅱ	急傾斜地の崩壊	兵庫県告示第804号	平成23年7月26日
神戸市	須磨区	白川	101050215	西小屋Ⅱ	急傾斜地の崩壊	兵庫県告示第804号	平成23年7月26日
神戸市	須磨区	白川	101050216	献上替地Ⅱ	急傾斜地の崩壊	兵庫県告示第804号	平成23年7月26日
神戸市	須磨区	白川	101050217	不計(1)Ⅱ	急傾斜地の崩壊	兵庫県告示第804号	平成23年7月26日
神戸市	須磨区	多井畑	101050220	池ノ奥上Ⅱ	急傾斜地の崩壊	兵庫県告示第804号	平成23年7月26日
神戸市	須磨区	友が丘3丁目	101050221	多井畑(1)Ⅱ	急傾斜地の崩壊	兵庫県告示第804号	平成23年7月26日
神戸市	須磨区	多井畑南町	101050223	多井畑南Ⅱ	急傾斜地の崩壊	兵庫県告示第804号	平成23年7月26日
神戸市	須磨区	友が丘5丁目	101050224	友が丘(2)Ⅱ	急傾斜地の崩壊	兵庫県告示第804号	平成23年7月26日
神戸市	須磨区	妙法寺	101050225	櫻原(2)Ⅱ	急傾斜地の崩壊	兵庫県告示第804号	平成23年7月26日
神戸市	須磨区	車	101050227	車Ⅲ	急傾斜地の崩壊	兵庫県告示第804号	平成23年7月26日
神戸市	須磨区	一ノ谷町1丁目	101050229	一ノ谷町Ⅲ	急傾斜地の崩壊	兵庫県告示第804号	平成23年7月26日
神戸市	須磨区	西須磨立原谷	201050009	一ノ谷川左支Ⅰ	土石流	兵庫県告示第804号	平成23年7月26日
神戸市	須磨区	西須磨高倉山	101050010	高倉川右支(1)Ⅰ	土石流	兵庫県告示第804号	平成23年7月26日
神戸市	須磨区	白川	201050060	竹之下右支溪Ⅰ	土石流	兵庫県告示第804号	平成23年7月26日
神戸市	須磨区	白川	201050061	竹下Ⅰ	土石流	兵庫県告示第804号	平成23年7月26日
神戸市	須磨区	白川	201050062	西小屋Ⅱ	土石流	兵庫県告示第804号	平成23年7月26日
神戸市	須磨区	多井畑	201050064	右支溪弓場内Ⅰ	土石流	兵庫県告示第804号	平成23年7月26日
神戸市	須磨区	多井畑	201050065	右支溪寄合地Ⅰ	土石流	兵庫県告示第804号	平成23年7月26日
神戸市	須磨区	妙法寺	101050016	櫻原(1)Ⅰ	急傾斜地の崩壊	兵庫県告示第540号	平成25年3月29日
神戸市	須磨区	妙法寺	101050023	堂ノ下Ⅰ	急傾斜地の崩壊	兵庫県告示第540号	平成25年3月29日
神戸市	須磨区	妙法寺	101050024	界地Ⅰ	急傾斜地の崩壊	兵庫県告示第540号	平成25年3月29日
神戸市	須磨区	妙法寺	101050025	円満林(1)Ⅰ	急傾斜地の崩壊	兵庫県告示第540号	平成25年3月29日
神戸市	須磨区	妙法寺	101050028	円満林(4)Ⅰ	急傾斜地の崩壊	兵庫県告示第540号	平成25年3月29日
神戸市	須磨区	妙法寺	101050031	妙法寺(3)Ⅰ	急傾斜地の崩壊	兵庫県告示第540号	平成25年3月29日
神戸市	須磨区	妙法寺	101050037	筆前Ⅰ	急傾斜地の崩壊	兵庫県告示第540号	平成25年3月29日
神戸市	須磨区	妙法寺	101050039	谷野(2)Ⅰ	急傾斜地の崩壊	兵庫県告示第540号	平成25年3月29日
神戸市	須磨区	板宿町3丁目	101050056	板宿(1)Ⅰ	急傾斜地の崩壊	兵庫県告示第540号	平成25年3月29日
神戸市	須磨区	板宿町3丁目	101050058	板宿(3)Ⅰ	急傾斜地の崩壊	兵庫県告示第540号	平成25年3月29日
神戸市	須磨区	東須磨	101050069	高尾台(1)Ⅰ	急傾斜地の崩壊	兵庫県告示第540号	平成25年3月29日
神戸市	須磨区	東須磨	101050070	高尾台(2)Ⅰ	急傾斜地の崩壊	兵庫県告示第540号	平成25年3月29日
神戸市	須磨区	上細沢町	101050071	高尾台(3)Ⅰ	急傾斜地の崩壊	兵庫県告示第540号	平成25年3月29日
神戸市	須磨区	奥山畑町	101050072	高尾台(4)Ⅰ	急傾斜地の崩壊	兵庫県告示第540号	平成25年3月29日
神戸市	須磨区	水野町	101050073	高尾台(5)Ⅰ	急傾斜地の崩壊	兵庫県告示第540号	平成25年3月29日
神戸市	須磨区	東須磨	101050074	高尾台(6)Ⅰ	急傾斜地の崩壊	兵庫県告示第540号	平成25年3月29日
神戸市	須磨区	水野町	101050075	奥山畑Ⅰ	急傾斜地の崩壊	兵庫県告示第540号	平成25年3月29日
神戸市	須磨区	水野町	101050076	水野Ⅰ	急傾斜地の崩壊	兵庫県告示第540号	平成25年3月29日
神戸市	須磨区	東須磨	101050077	火の谷Ⅰ	急傾斜地の崩壊	兵庫県告示第540号	平成25年3月29日
神戸市	須磨区	東須磨	101050080	月見山Ⅰ	急傾斜地の崩壊	兵庫県告示第540号	平成25年3月29日
神戸市	須磨区	車	101050085	清ノ下(1)Ⅰ	急傾斜地の崩壊	兵庫県告示第540号	平成25年3月29日
神戸市	須磨区	車	101050086	清ノ下(2)Ⅰ	急傾斜地の崩壊	兵庫県告示第540号	平成25年3月29日
神戸市	須磨区	妙法寺	101050094	横尾(3)Ⅰ	急傾斜地の崩壊	兵庫県告示第540号	平成25年3月29日
神戸市	須磨区	横尾1丁目	101050095	横尾(4)Ⅰ	急傾斜地の崩壊	兵庫県告示第540号	平成25年3月29日
神戸市	須磨区	西須磨	101050098	離宮西(2)Ⅰ	急傾斜地の崩壊	兵庫県告示第540号	平成25年3月29日
神戸市	須磨区	須磨寺町3丁目	101050099	須磨寺Ⅰ	急傾斜地の崩壊	兵庫県告示第540号	平成25年3月29日
神戸市	須磨区	西須磨	101050100	高倉台(1)Ⅰ	急傾斜地の崩壊	兵庫県告示第540号	平成25年3月29日
神戸市	須磨区	多井畑	101050101	高倉台(2)Ⅰ	急傾斜地の崩壊	兵庫県告示第540号	平成25年3月29日
神戸市	須磨区	高倉町1丁目	101050102	高倉町Ⅰ	急傾斜地の崩壊	兵庫県告示第540号	平成25年3月29日
神戸市	須磨区	一ノ谷町2丁目	101050107	一ノ谷(1)(1)Ⅰ	急傾斜地の崩壊	兵庫県告示第540号	平成25年3月29日
神戸市	須磨区	一ノ谷町2丁目	101050109	一ノ谷(3)Ⅰ	急傾斜地の崩壊	兵庫県告示第540号	平成25年3月29日
神戸市	須磨区	一ノ谷町1丁目	101050110	一ノ谷(4)Ⅰ	急傾斜地の崩壊	兵庫県告示第540号	平成25年3月29日
神戸市	須磨区	高倉町2丁目	101050111	一ノ谷(5)Ⅰ	急傾斜地の崩壊	兵庫県告示第540号	平成25年3月29日
神戸市	須磨区	西須磨	101050112	一ノ谷(6)Ⅰ	急傾斜地の崩壊	兵庫県告示第540号	平成25年3月29日
神戸市	須磨区	西須磨	101050114	一ノ谷(8)Ⅰ	急傾斜地の崩壊	兵庫県告示第540号	平成25年3月29日
神戸市	須磨区	一ノ谷町4丁目	101050116	一ノ谷(11)Ⅰ	急傾斜地の崩壊	兵庫県告示第540号	平成25年3月29日
神戸市	須磨区	一ノ谷町4丁目	101050117	一ノ谷(12)Ⅰ	急傾斜地の崩壊	兵庫県告示第540号	平成25年3月29日
神戸市	須磨区	一ノ谷町3丁目	101050119	二ノ谷(2)Ⅰ	急傾斜地の崩壊	兵庫県告示第540号	平成25年3月29日
神戸市	須磨区	西須磨	101050120	鉄拐山(1)Ⅰ	急傾斜地の崩壊	兵庫県告示第540号	平成25年3月29日
神戸市	須磨区	西須磨	101050121	鉄拐山(2)Ⅰ	急傾斜地の崩壊	兵庫県告示第540号	平成25年3月29日
神戸市	須磨区	西須磨	101050122	鉄拐山(3)Ⅰ	急傾斜地の崩壊	兵庫県告示第540号	平成25年3月29日
神戸市	須磨区	西須磨	101050123	西須磨Ⅰ	急傾斜地の崩壊	兵庫県告示第540号	平成25年3月29日
神戸市	須磨区	白川台5丁目	101050128	白川台(5)Ⅰ	急傾斜地の崩壊	兵庫県告示第540号	平成25年3月29日
神戸市	須磨区	北落合6丁目	101050135	池尻Ⅰ	急傾斜地の崩壊	兵庫県告示第540号	平成25年3月29日
神戸市	須磨区	北落合6丁目	101050136	北落合(1)Ⅰ	急傾斜地の崩壊	兵庫県告示第540号	平成25年3月29日
神戸市	須磨区	北落合4丁目	101050138	北落合(3)Ⅰ	急傾斜地の崩壊	兵庫県告示第540号	平成25年3月29日
神戸市	須磨区	北落合2丁目	101050139	北落合(4)Ⅰ	急傾斜地の崩壊	兵庫県告示第540号	平成25年3月29日
神戸市	須磨区	北落合3丁目	101050140	北落合(5)Ⅰ	急傾斜地の崩壊	兵庫県告示第540号	平成25年3月29日
神戸市	須磨区	北落合3丁目	101050141	北落合(6)Ⅰ	急傾斜地の崩壊	兵庫県告示第540号	平成25年3月29日
神戸市	須磨区	友が丘3丁目	101050144	山神Ⅰ	急傾斜地の崩壊	兵庫県告示第540号	平成25年3月29日
神戸市	須磨区	多井畑南町	101050147	多井畑南(2)Ⅰ	急傾斜地の崩壊	兵庫県告示第540号	平成25年3月29日
神戸市	須磨区	友が丘9丁目	101050148	友が丘(1)Ⅰ	急傾斜地の崩壊	兵庫県告示第540号	平成25年3月29日
神戸市	須磨区	友が丘9丁目	101050149	友が丘(2)Ⅰ	急傾斜地の崩壊	兵庫県告示第540号	平成25年3月29日
神戸市	須磨区	友が丘8丁目	101050150	友が丘(3)Ⅰ	急傾斜地の崩壊	兵庫県告示第540号	平成25年3月29日
神戸市	須磨区	友が丘8丁目	101050151	友が丘(4)Ⅰ	急傾斜地の崩壊	兵庫県告示第540号	平成25年3月29日
神戸市	須磨区	友が丘9丁目	101050152	友が丘(5)Ⅰ	急傾斜地の崩壊	兵庫県告示第540号	平成25年3月29日
神戸市	須磨区	友が丘9丁目	101050153	友が丘(6)Ⅰ	急傾斜地の崩壊	兵庫県告示第540号	平成25年3月29日
神戸市	須磨区	西落合2丁目	101050155	西落合Ⅰ	急傾斜地の崩壊	兵庫県告示第540号	平成25年3月29日
神戸市	須磨区	菅の台6丁目	101050157	菅の台(2)(1)Ⅰ	急傾斜地の崩壊	兵庫県告示第540号	平成25年3月29日
神戸市	須磨区	菅の台5丁目	101050158	菅の台(3)Ⅰ	急傾斜地の崩壊	兵庫県告示第540号	平成25年3月29日
神戸市	須磨区	菅の台1丁目	101050159	菅の台(4)Ⅰ	急傾斜地の崩壊	兵庫県告示第540号	平成25年3月29日
神戸市	須磨区	菅の台1丁目	101050160	菅の台(5)Ⅰ	急傾斜地の崩壊	兵庫県告示第540号	平成25年3月29日
神戸市	須磨区	菅の台4丁目	101050161	菅の台(6)Ⅰ	急傾斜地の崩壊	兵庫県告示第540号	平成25年3月29日

## (2)土砂災害警戒区域

(R5.3.1)

郡・市	区・町	字	箇所番号	区域名	自然現象の種類	告示番号	公示日
神戸市	須磨区	神の谷7丁目	101050162	神の谷(1)Ⅰ	急傾斜地の崩壊	兵庫県告示第540号	平成25年3月29日
神戸市	須磨区	神の谷6丁目	101050163	神の谷(2)Ⅰ	急傾斜地の崩壊	兵庫県告示第540号	平成25年3月29日
神戸市	須磨区	上細沢町	101050168	高尾台Ⅰ	急傾斜地の崩壊	兵庫県告示第540号	平成25年3月29日
神戸市	須磨区	南落合1丁目	101050175	南落合Ⅰ	急傾斜地の崩壊	兵庫県告示第540号	平成25年3月29日
神戸市	須磨区	多井畑	101050176	高倉台Ⅰ	急傾斜地の崩壊	兵庫県告示第540号	平成25年3月29日
神戸市	須磨区	白川	101050180	下側地Ⅰ	急傾斜地の崩壊	兵庫県告示第540号	平成25年3月29日
神戸市	須磨区	北落合4丁目	101050181	北落合Ⅰ	急傾斜地の崩壊	兵庫県告示第540号	平成25年3月29日
神戸市	須磨区	多井畑南町	101050182	多井畑南Ⅰ	急傾斜地の崩壊	兵庫県告示第540号	平成25年3月29日
神戸市	須磨区	友が丘8丁目	101050183	友が丘Ⅰ	急傾斜地の崩壊	兵庫県告示第540号	平成25年3月29日
神戸市	須磨区	菅の台4丁目	101050184	菅の台(1)(2)Ⅰ	急傾斜地の崩壊	兵庫県告示第540号	平成25年3月29日
神戸市	須磨区	菅の台5丁目	101050185	菅の台(2)(2)Ⅰ	急傾斜地の崩壊	兵庫県告示第540号	平成25年3月29日
神戸市	須磨区	西須磨	101050204	西須磨Ⅱ	急傾斜地の崩壊	兵庫県告示第540号	平成25年3月29日
神戸市	須磨区	高倉町(3)Ⅱ	101050207	高倉町(3)Ⅱ	急傾斜地の崩壊	兵庫県告示第540号	平成25年3月29日
神戸市	須磨区	菅の台1丁目	101050208	菅の台(2)Ⅲ	急傾斜地の崩壊	兵庫県告示第540号	平成25年3月29日
神戸市	須磨区	一ノ谷町2丁目	101050209	一ノ谷町(1)Ⅱ	急傾斜地の崩壊	兵庫県告示第540号	平成25年3月29日
神戸市	須磨区	一ノ谷町2丁目	101050210	一ノ谷町(2)Ⅱ	急傾斜地の崩壊	兵庫県告示第540号	平成25年3月29日
神戸市	須磨区	西須磨	101050211	一ノ谷(3)Ⅱ	急傾斜地の崩壊	兵庫県告示第540号	平成25年3月29日
神戸市	須磨区	北落合6丁目	101050218	不計(2)Ⅱ	急傾斜地の崩壊	兵庫県告示第540号	平成25年3月29日
神戸市	須磨区	多井畑	101050219	多井畑東Ⅱ	急傾斜地の崩壊	兵庫県告示第540号	平成25年3月29日
神戸市	須磨区	多井畑	101050222	多井畑(2)Ⅱ	急傾斜地の崩壊	兵庫県告示第540号	平成25年3月29日
神戸市	須磨区	妙法寺	101050226	妙法寺Ⅲ	急傾斜地の崩壊	兵庫県告示第540号	平成25年3月29日
神戸市	須磨区	須磨寺町4丁目	101050228	須磨寺町Ⅲ	急傾斜地の崩壊	兵庫県告示第540号	平成25年3月29日
神戸市	須磨区	菅の台1丁目	101050230	菅の台(1)Ⅲ	急傾斜地の崩壊	兵庫県告示第540号	平成25年3月29日
神戸市	須磨区	西須磨	201050001	三ノ谷川Ⅰ	土石流	兵庫県告示第540号	平成25年3月29日
神戸市	須磨区	西須磨	201050002	三ノ谷川左支Ⅰ	土石流	兵庫県告示第540号	平成25年3月29日
神戸市	須磨区	西須磨	201050003	三ノ谷川右支Ⅰ	土石流	兵庫県告示第540号	平成25年3月29日
神戸市	須磨区	西須磨	201050004	三ノ谷川Ⅰ	土石流	兵庫県告示第540号	平成25年3月29日
神戸市	須磨区	一ノ谷町2丁目	201050005	赤旗谷川Ⅰ	土石流	兵庫県告示第540号	平成25年3月29日
神戸市	須磨区	西須磨	201050006	一ノ谷川右支(1)Ⅰ	土石流	兵庫県告示第540号	平成25年3月29日
神戸市	須磨区	西須磨	201050007	一ノ谷川右支(2)Ⅰ	土石流	兵庫県告示第540号	平成25年3月29日
神戸市	須磨区	西須磨	201050008	一ノ谷川Ⅰ	土石流	兵庫県告示第540号	平成25年3月29日
神戸市	須磨区	西須磨	201050011	高倉川右支(2)Ⅰ	土石流	兵庫県告示第540号	平成25年3月29日
神戸市	須磨区	西須磨	201050012	高倉川右支(3)Ⅰ	土石流	兵庫県告示第540号	平成25年3月29日
神戸市	須磨区	須磨寺町5丁目	201050013	高倉川Ⅰ	土石流	兵庫県告示第540号	平成25年3月29日
神戸市	須磨区	西須磨	201050014	千森川右支(1)Ⅰ	土石流	兵庫県告示第540号	平成25年3月29日
神戸市	須磨区	西須磨	201050015	千森川右支(2)Ⅰ	土石流	兵庫県告示第540号	平成25年3月29日
神戸市	須磨区	西須磨	201050016	千森川右支(3)Ⅰ	土石流	兵庫県告示第540号	平成25年3月29日
神戸市	須磨区	離宮西町2丁目	201050017	千森川右支(4)Ⅰ	土石流	兵庫県告示第540号	平成25年3月29日
神戸市	須磨区	菅の台1丁目	201050063	左支Ⅰ	土石流	兵庫県告示第540号	平成25年3月29日
神戸市	須磨区	妙法寺	301050001	横谷	地滑り	兵庫県告示第280号	平成27年3月31日
神戸市	須磨区	妙法寺	301050002	妙法寺	地滑り	兵庫県告示第280号	平成27年3月31日
神戸市	須磨区	妙法寺	301050003	菅之池	地滑り	兵庫県告示第280号	平成27年3月31日
神戸市	須磨区	白川	301050004	白川	地滑り	兵庫県告示第280号	平成27年3月31日
神戸市	須磨区	妙法寺	101050231	菅之池	急傾斜地の崩壊	兵庫県告示第779号	平成28年8月30日
神戸市	須磨区	妙法寺	101050232	アチロ(1)Ⅰ-2	急傾斜地の崩壊	兵庫県告示第1234号	令和2年11月27日
神戸市	須磨区	妙法寺	101050233	堂ノ下Ⅰ-2	急傾斜地の崩壊	兵庫県告示第1234号	令和2年11月27日
神戸市	須磨区	妙法寺	101050234	円満林(1)Ⅰ-2	急傾斜地の崩壊	兵庫県告示第1234号	令和2年11月27日
神戸市	須磨区	妙法寺	101050235	筆前Ⅰ-2	急傾斜地の崩壊	兵庫県告示第1234号	令和2年11月27日
神戸市	須磨区	明神町3丁目	101050236	明神町(1)Ⅰ-2	急傾斜地の崩壊	兵庫県告示第1234号	令和2年11月27日
神戸市	須磨区	板宿町3丁目	101050237	板宿(1)Ⅰ-2	急傾斜地の崩壊	兵庫県告示第1234号	令和2年11月27日
神戸市	須磨区	奥山畑町	101050238	上細沢(1)Ⅰ-2	急傾斜地の崩壊	兵庫県告示第1234号	令和2年11月27日
神戸市	須磨区	車	101050239	西脇Ⅰ-2	急傾斜地の崩壊	兵庫県告示第1234号	令和2年11月27日
神戸市	須磨区	白川	101050240	白川Ⅰ-2	急傾斜地の崩壊	兵庫県告示第1234号	令和2年11月27日
神戸市	須磨区	妙法寺	101050092	横尾(1)Ⅰ	急傾斜地の崩壊	兵庫県告示第352号	令和3年3月30日
神戸市	須磨区	横尾4丁目	101050096	横尾(5)Ⅰ	急傾斜地の崩壊	兵庫県告示第352号	令和3年3月30日
神戸市	須磨区	車	101050203	横尾Ⅱ	急傾斜地の崩壊	兵庫県告示第352号	令和3年3月30日
神戸市	須磨区	白川	101050241	一ノ谷町(1)Ⅱ-2	急傾斜地の崩壊	兵庫県告示第352号	令和3年3月30日
神戸市	須磨区	大手町8丁目	201050026	大手筋Ⅰ	土石流	兵庫県告示第804号	平成23年7月26日
神戸市	須磨区	大手	201050027	東細沢谷川左支Ⅰ	土石流	兵庫県告示第804号	平成23年7月26日
神戸市	須磨区	明神町4丁目	201050028	妙法寺川右支(1)Ⅰ	土石流	兵庫県告示第804号	平成23年7月26日
神戸市	須磨区	明神町4丁目	201050029	妙法寺川右支(2)Ⅰ	土石流	兵庫県告示第804号	平成23年7月26日
神戸市	須磨区	妙法寺アチロ	201050030	妙法寺川右支(3)Ⅰ	土石流	兵庫県告示第804号	平成23年7月26日
神戸市	須磨区	妙法寺葉古疑谷	201050031	椿谷(1)Ⅰ	土石流	兵庫県告示第804号	平成23年7月26日
神戸市	須磨区	妙法寺葉古疑谷	201050032	椿谷(2)Ⅰ	土石流	兵庫県告示第804号	平成23年7月26日
神戸市	須磨区	妙法寺円満林	201050035	妙法寺川右支(6)Ⅰ	土石流	兵庫県告示第804号	平成23年7月26日
神戸市	須磨区	妙法寺石仏谷	201050043	横谷川(1)Ⅰ	土石流	兵庫県告示第804号	平成23年7月26日
神戸市	須磨区	妙法寺石仏谷	201050044	横谷川(2)Ⅰ	土石流	兵庫県告示第804号	平成23年7月26日
神戸市	須磨区	妙法寺サ菰	201050045	横谷川左支(1)Ⅰ	土石流	兵庫県告示第804号	平成23年7月26日
神戸市	須磨区	妙法寺女夫岩	201050046	横谷川左支(2)Ⅰ	土石流	兵庫県告示第804号	平成23年7月26日
神戸市	須磨区	妙法寺岡	201050047	妙法寺川左支(2)Ⅰ	土石流	兵庫県告示第804号	平成23年7月26日
神戸市	須磨区	妙法寺秀山	201050049	妙法寺川左支(4)Ⅰ	土石流	兵庫県告示第804号	平成23年7月26日
神戸市	須磨区	妙法寺秀山	201050050	妙法寺川左支(5)Ⅰ	土石流	兵庫県告示第804号	平成23年7月26日
神戸市	須磨区	禪昌寺町2丁目	201050051	禪昌寺川(1)Ⅰ	土石流	兵庫県告示第804号	平成23年7月26日
神戸市	須磨区	禪昌寺町1丁目	201050052	禪昌寺川(2)Ⅰ	土石流	兵庫県告示第804号	平成23年7月26日
神戸市	須磨区	車	201050057	妙法寺川左支(1)Ⅱ	土石流	兵庫県告示第804号	平成23年7月26日
神戸市	須磨区	妙法寺	201050058	妙法寺川左支(2)Ⅱ	土石流	兵庫県告示第804号	平成23年7月26日
神戸市	須磨区	道正台1丁目	201050059	落合川右支Ⅲ	土石流	兵庫県告示第804号	平成23年7月26日
神戸市	須磨区	妙法寺	201050036	妙法寺川右支(7)Ⅰ	土石流	兵庫県告示第540号	平成25年3月29日
神戸市	須磨区	妙法寺	201050037	イヤガ谷Ⅰ	土石流	兵庫県告示第540号	平成25年3月29日
神戸市	須磨区	妙法寺	201050038	妙法寺川右支(8)Ⅰ	土石流	兵庫県告示第540号	平成25年3月29日
神戸市	須磨区	妙法寺	201050039	護摩谷Ⅰ	土石流	兵庫県告示第540号	平成25年3月29日
神戸市	須磨区	妙法寺	201050048	妙法寺川左支(3)Ⅰ	土石流	兵庫県告示第540号	平成25年3月29日
神戸市	須磨区	西須磨	201050053	敦盛塚川Ⅰ	土石流	兵庫県告示第540号	平成25年3月29日
神戸市	須磨区	多井畑	201050054	塩屋谷川右支(1)Ⅱ	土石流	兵庫県告示第540号	平成25年3月29日
神戸市	須磨区	多井畑	201050055	塩屋谷川右支(2)Ⅱ	土石流	兵庫県告示第540号	平成25年3月29日
神戸市	須磨区	妙法寺	201050056	妙法寺川右支Ⅱ	土石流	兵庫県告示第540号	平成25年3月29日
神戸市	須磨区	横尾4丁目	201050033	妙法寺川右支(4)Ⅰ	土石流	兵庫県告示第352号	令和3年3月30日
神戸市	須磨区	横尾4丁目	201050034	妙法寺川右支(5)Ⅰ	土石流	兵庫県告示第352号	令和3年3月30日















## (2)土砂災害警戒区域

(R5.3.1)

郡・市	区・町	字	箇所番号	区域名	自然現象の種類	告示番号	公示日
神戸市	北区	鈴蘭台東町2丁目	101070520	鈴蘭台東(4) I	急傾斜地の崩壊	兵庫県告示第803号	平成23年7月26日
神戸市	北区	鈴蘭台東町7丁目	101070521	鈴蘭台東(1) II	急傾斜地の崩壊	兵庫県告示第803号	平成23年7月26日
神戸市	北区	鈴蘭台東町2丁目	101070522	鈴蘭台東(2) II	急傾斜地の崩壊	兵庫県告示第803号	平成23年7月26日
神戸市	北区	鈴蘭台南町1丁目	101070523	鈴蘭台南(1)(1) I	急傾斜地の崩壊	兵庫県告示第803号	平成23年7月26日
神戸市	北区	鈴蘭台南町1丁目	101070524	鈴蘭台南(2)(1) I	急傾斜地の崩壊	兵庫県告示第803号	平成23年7月26日
神戸市	北区	鈴蘭台南町7丁目	101070525	鈴蘭台南(3)(1) I	急傾斜地の崩壊	兵庫県告示第803号	平成23年7月26日
神戸市	北区	鈴蘭台南町8丁目	101070526	鈴蘭台南(4)(1) I	急傾斜地の崩壊	兵庫県告示第803号	平成23年7月26日
神戸市	北区	鈴蘭台南町9丁目	101070527	鈴蘭台南(5) I	急傾斜地の崩壊	兵庫県告示第803号	平成23年7月26日
神戸市	北区	鈴蘭台南町9丁目	101070528	鈴蘭台南(1)(2) I	急傾斜地の崩壊	兵庫県告示第803号	平成23年7月26日
神戸市	北区	鈴蘭台南町6丁目	101070529	鈴蘭台南(2)(2) I	急傾斜地の崩壊	兵庫県告示第803号	平成23年7月26日
神戸市	北区	鈴蘭台南町8丁目	101070530	鈴蘭台南(3)(2) I	急傾斜地の崩壊	兵庫県告示第803号	平成23年7月26日
神戸市	北区	鈴蘭台南町8丁目	101070531	鈴蘭台南(4)(2) I	急傾斜地の崩壊	兵庫県告示第803号	平成23年7月26日
神戸市	北区	鈴蘭台南町9丁目	101070532	鈴蘭台南(2) II	急傾斜地の崩壊	兵庫県告示第803号	平成23年7月26日
神戸市	北区	鈴蘭台南町9丁目	101070533	鈴蘭台南 II	急傾斜地の崩壊	兵庫県告示第803号	平成23年7月26日
神戸市	北区	鈴蘭台南町9丁目	101070534	鈴蘭台南 III	急傾斜地の崩壊	兵庫県告示第803号	平成23年7月26日
神戸市	北区	中里町1丁目	101070535	中里(1)(1) I	急傾斜地の崩壊	兵庫県告示第803号	平成23年7月26日
神戸市	北区	中里町1丁目	101070536	中里(2)(1) I	急傾斜地の崩壊	兵庫県告示第803号	平成23年7月26日
神戸市	北区	中里町1丁目	101070537	中里(3) I	急傾斜地の崩壊	兵庫県告示第803号	平成23年7月26日
神戸市	北区	中里町2丁目	101070538	中里(4) I	急傾斜地の崩壊	兵庫県告示第803号	平成23年7月26日
神戸市	北区	中里町1丁目	101070541	中里(1) II	急傾斜地の崩壊	兵庫県告示第803号	平成23年7月26日
神戸市	北区	中里町1丁目	101070542	中里(2) II	急傾斜地の崩壊	兵庫県告示第803号	平成23年7月26日
神戸市	北区	中里町1丁目	101070543	中里(3) II	急傾斜地の崩壊	兵庫県告示第803号	平成23年7月26日
神戸市	北区	中里町1丁目	101070544	中里(4) II	急傾斜地の崩壊	兵庫県告示第803号	平成23年7月26日
神戸市	北区	中里町2丁目	101070545	中里 III	急傾斜地の崩壊	兵庫県告示第803号	平成23年7月26日
神戸市	北区	北五葉6丁目	101070546	北五葉(1) I	急傾斜地の崩壊	兵庫県告示第803号	平成23年7月26日
神戸市	北区	北五葉5丁目	101070547	北五葉(2) I	急傾斜地の崩壊	兵庫県告示第803号	平成23年7月26日
神戸市	北区	北五葉4丁目	101070549	北五葉(4) I	急傾斜地の崩壊	兵庫県告示第803号	平成23年7月26日
神戸市	北区	北五葉2丁目	101070550	北五葉(6) I	急傾斜地の崩壊	兵庫県告示第803号	平成23年7月26日
神戸市	北区	北五葉6丁目	101070551	北五葉(1) II	急傾斜地の崩壊	兵庫県告示第803号	平成23年7月26日
神戸市	北区	北五葉6丁目	101070552	北五葉(2) II	急傾斜地の崩壊	兵庫県告示第803号	平成23年7月26日
神戸市	北区	南五葉3丁目	101070554	南五葉(1) I	急傾斜地の崩壊	兵庫県告示第803号	平成23年7月26日
神戸市	北区	南五葉2丁目	101070555	南五葉(2) I	急傾斜地の崩壊	兵庫県告示第803号	平成23年7月26日
神戸市	北区	南五葉2丁目	101070556	南五葉 I	急傾斜地の崩壊	兵庫県告示第803号	平成23年7月26日
神戸市	北区	君影町3丁目	101070559	君影(3) I	急傾斜地の崩壊	兵庫県告示第803号	平成23年7月26日
神戸市	北区	君影町1丁目	101070560	君影(4) I	急傾斜地の崩壊	兵庫県告示第803号	平成23年7月26日
神戸市	北区	君影町2丁目	101070561	君影(5) I	急傾斜地の崩壊	兵庫県告示第803号	平成23年7月26日
神戸市	北区	星和台7丁目	101070563	星和台(1) II	急傾斜地の崩壊	兵庫県告示第803号	平成23年7月26日
神戸市	北区	星和台5丁目	101070564	星和台(2) II	急傾斜地の崩壊	兵庫県告示第803号	平成23年7月26日
神戸市	北区	有馬町	101070568	乙倉谷 I	急傾斜地の崩壊	兵庫県告示第803号	平成23年7月26日
神戸市	北区	有馬町	101070570	有馬(2)(1) I	急傾斜地の崩壊	兵庫県告示第803号	平成23年7月26日
神戸市	北区	有馬町	101070573	有馬(5) I	急傾斜地の崩壊	兵庫県告示第803号	平成23年7月26日
神戸市	北区	有馬町	101070574	有馬(7) I	急傾斜地の崩壊	兵庫県告示第803号	平成23年7月26日
神戸市	北区	有馬町	101070578	有馬(11) I	急傾斜地の崩壊	兵庫県告示第803号	平成23年7月26日
神戸市	北区	有馬町	101070579	有馬(12) I	急傾斜地の崩壊	兵庫県告示第803号	平成23年7月26日
神戸市	北区	有馬町	101070581	道場山(1) I	急傾斜地の崩壊	兵庫県告示第803号	平成23年7月26日
神戸市	北区	有馬町	101070583	落葉山 I	急傾斜地の崩壊	兵庫県告示第803号	平成23年7月26日
神戸市	北区	有馬町	101070586	大屋敷(1) I	急傾斜地の崩壊	兵庫県告示第803号	平成23年7月26日
神戸市	北区	有馬町	101070587	大屋敷(2) I	急傾斜地の崩壊	兵庫県告示第803号	平成23年7月26日
神戸市	北区	有馬町	101070589	有馬(2)(2) I	急傾斜地の崩壊	兵庫県告示第803号	平成23年7月26日
神戸市	北区	有馬町	101070590	有馬(1) II	急傾斜地の崩壊	兵庫県告示第803号	平成23年7月26日
神戸市	北区	有馬町	101070593	有馬(5) II	急傾斜地の崩壊	兵庫県告示第803号	平成23年7月26日
神戸市	北区	有馬町	101070594	有馬(6) II	急傾斜地の崩壊	兵庫県告示第803号	平成23年7月26日
神戸市	北区	有馬町	101070595	有馬(7) II	急傾斜地の崩壊	兵庫県告示第803号	平成23年7月26日
神戸市	北区	有馬町	101070596	有馬(8) II	急傾斜地の崩壊	兵庫県告示第803号	平成23年7月26日
神戸市	北区	有馬町	101070598	有馬(10) II	急傾斜地の崩壊	兵庫県告示第803号	平成23年7月26日
神戸市	北区	有馬町	101070599	東門口 II	急傾斜地の崩壊	兵庫県告示第803号	平成23年7月26日
神戸市 西宮市	北区	有馬町、山口町中野	201070032	十八丁川 I	土石流	兵庫県告示第807号	平成23年7月26日
神戸市 西宮市	北区	有馬町、山口町中野	201070033	十八丁川緑川 I	土石流	兵庫県告示第807号	平成23年7月26日
神戸市	北区	有馬町	201070035	十八丁川左支溪(2) I	土石流	兵庫県告示第803号	平成23年7月26日
神戸市	北区	有馬町	201070036	北乙倉谷 I	土石流	兵庫県告示第803号	平成23年7月26日
神戸市	北区	有馬町	201070037	乙倉谷 I	土石流	兵庫県告示第803号	平成23年7月26日
神戸市	北区	有馬町	201070042	滝川湯槽谷 I	土石流	兵庫県告示第803号	平成23年7月26日
神戸市	北区	有馬町	201070043	滝川大屋敷谷 I	土石流	兵庫県告示第803号	平成23年7月26日
神戸市	北区	有馬町	201070044	滝川左支溪(1) I	土石流	兵庫県告示第803号	平成23年7月26日
神戸市	北区	有馬町	201070045	滝川左支溪(2) I	土石流	兵庫県告示第803号	平成23年7月26日
神戸市	北区	有馬町	201070046	滝川左支溪(3) I	土石流	兵庫県告示第803号	平成23年7月26日
神戸市	北区	有野町唐櫃	201070048	水無川 I	土石流	兵庫県告示第803号	平成23年7月26日
神戸市	北区	有野町唐櫃	201070049	水無川左支溪 I	土石流	兵庫県告示第803号	平成23年7月26日
神戸市	北区	有野町唐櫃	201070050	右支溪(1) I	土石流	兵庫県告示第803号	平成23年7月26日
神戸市	北区	有野町唐櫃	201070059	エンド谷 I	土石流	兵庫県告示第803号	平成23年7月26日
神戸市	北区	有野町唐櫃	201070060	ヨモシロ谷 I	土石流	兵庫県告示第803号	平成23年7月26日
神戸市	北区	有馬町	201070074	十八丁川左支溪 II	土石流	兵庫県告示第803号	平成23年7月26日
神戸市	北区	有野町唐櫃	201070075	左支溪(1) II	土石流	兵庫県告示第803号	平成23年7月26日
神戸市	北区	有馬町	201070086	十八丁川左支溪 III	土石流	兵庫県告示第803号	平成23年7月26日
神戸市	北区	有野町唐櫃	201070087	水無川河原谷 III	土石流	兵庫県告示第803号	平成23年7月26日
神戸市	北区	有野町唐櫃	201070088	水無川右支溪(1) III	土石流	兵庫県告示第803号	平成23年7月26日
神戸市	北区	有野町唐櫃	201070089	水無川右支溪(2) III	土石流	兵庫県告示第803号	平成23年7月26日
神戸市	北区	大沢町上大沢	201070098	井尻川右支溪 I	土石流	兵庫県告示第803号	平成23年7月26日
神戸市	北区	道場町生野	201070099	右支溪生野 I	土石流	兵庫県告示第803号	平成23年7月26日
神戸市	北区	道場町生野	201070100	百間滝川 I	土石流	兵庫県告示第803号	平成23年7月26日
神戸市	北区	道場町生野	201070102	生野亀治川 I	土石流	兵庫県告示第803号	平成23年7月26日
神戸市	北区	大沢町市原	201070103	正権寺川 I	土石流	兵庫県告示第803号	平成23年7月26日
神戸市	北区	長尾町上津	201070104	岩谷川右支溪 II	土石流	兵庫県告示第803号	平成23年7月26日
神戸市	北区	大沢町日西原	201070105	日西原川 II	土石流	兵庫県告示第803号	平成23年7月26日
神戸市	北区	大沢町神付	201070106	大沢川右支溪1号谷 II	土石流	兵庫県告示第803号	平成23年7月26日
神戸市	北区	大沢町神付	201070107	大沢川右支溪2号谷 II	土石流	兵庫県告示第803号	平成23年7月26日
神戸市	北区	大沢町上大沢	201070108	宮坂川右支溪2号谷 II	土石流	兵庫県告示第803号	平成23年7月26日
神戸市	北区	大沢町上大沢	201070109	右支溪 II	土石流	兵庫県告示第803号	平成23年7月26日

## (2)土砂災害警戒区域

(R5.3.1)

郡・市	区・町	字	箇所番号	区域名	自然現象の種類	告示番号	公示日
神戸市	北区	大沢町上大沢	201070110	左支溪六根池Ⅱ	土石流	兵庫県告示第803号	平成23年7月26日
神戸市	北区	大沢町上大沢	201070111	左支溪Ⅱ	土石流	兵庫県告示第803号	平成23年7月26日
神戸市	北区	淡河町神影	201070112	石峰寺川左支溪Ⅱ	土石流	兵庫県告示第803号	平成23年7月26日
神戸市	北区	有野町二郎	201070114	右支溪Ⅱ	土石流	兵庫県告示第803号	平成23年7月26日
神戸市	北区	道場町平田	201070115	沖代川右支溪Ⅱ	土石流	兵庫県告示第803号	平成23年7月26日
神戸市	北区	道場町生野	201070117	左支溪1号谷Ⅱ	土石流	兵庫県告示第803号	平成23年7月26日
神戸市	北区	道場町塩田	201070118	塩田(1)Ⅱ	土石流	兵庫県告示第803号	平成23年7月26日
神戸市	北区	道場町塩田	201070119	塩田(2)Ⅱ	土石流	兵庫県告示第803号	平成23年7月26日
神戸市	北区	道場町生野	201070120	左支溪生野(1)Ⅱ	土石流	兵庫県告示第803号	平成23年7月26日
神戸市	北区	道場町生野	201070121	左支溪生野(2)Ⅱ	土石流	兵庫県告示第803号	平成23年7月26日
神戸市	北区	淡河町野瀬	201070122	左支溪(1)Ⅱ	土石流	兵庫県告示第803号	平成23年7月26日
神戸市	北区	淡河町勝雄	201070123	にこり川右支溪Ⅰ	土石流	兵庫県告示第803号	平成23年7月26日
神戸市	北区	有野町唐櫃	201070124	鎌谷川Ⅰ	土石流	兵庫県告示第803号	平成23年7月26日
神戸市	北区	有野町唐櫃	201070125	鎌ヶ谷川右支溪Ⅰ	土石流	兵庫県告示第803号	平成23年7月26日
神戸市	北区	有野町唐櫃	201070134	水無川右支溪(1)Ⅰ	土石流	兵庫県告示第803号	平成23年7月26日
神戸市	北区	有野町有野	201070136	屋屋ヶ谷川Ⅰ	土石流	兵庫県告示第803号	平成23年7月26日
神戸市	北区	有野町唐櫃	201070137	水無川北山Ⅰ	土石流	兵庫県告示第803号	平成23年7月26日
神戸市	北区	有野町有野	201070138	百間樋川Ⅰ	土石流	兵庫県告示第803号	平成23年7月26日
神戸市	北区	八多町下小名田	201070139	カシワ池Ⅰ	土石流	兵庫県告示第803号	平成23年7月26日
神戸市	北区	淡河町野瀬	201070141	鳴川血池Ⅱ	土石流	兵庫県告示第803号	平成23年7月26日
神戸市	北区	淡河町中山	201070142	地藏谷川Ⅱ	土石流	兵庫県告示第803号	平成23年7月26日
神戸市	北区	淡河町中山	201070143	左支溪(2)Ⅱ	土石流	兵庫県告示第803号	平成23年7月26日
神戸市	北区	淡河町東畑	201070144	石峰寺川Ⅱ	土石流	兵庫県告示第803号	平成23年7月26日
神戸市	北区	淡河町淡河	201070145	右支溪Ⅱ	土石流	兵庫県告示第803号	平成23年7月26日
神戸市	北区	淡河町淡河	201070146	左支溪淡河Ⅱ	土石流	兵庫県告示第803号	平成23年7月26日
神戸市	北区	淡河町勝雄	201070147	木坂川Ⅱ	土石流	兵庫県告示第803号	平成23年7月26日
神戸市	北区	淡河町勝雄	201070148	淡河疏水右支溪Ⅱ	土石流	兵庫県告示第803号	平成23年7月26日
神戸市	北区	有野町唐櫃	201070149	ショウブヶ谷Ⅱ	土石流	兵庫県告示第803号	平成23年7月26日
神戸市	北区	八多町柳谷	201070152	血池川Ⅱ	土石流	兵庫県告示第803号	平成23年7月26日
神戸市	北区	八多町柳谷	201070153	八多血池川Ⅱ	土石流	兵庫県告示第803号	平成23年7月26日
神戸市	北区	八多町附物	201070154	八多附物川Ⅱ	土石流	兵庫県告示第803号	平成23年7月26日
神戸市	北区	八多町附物	201070155	附物川右支溪Ⅱ	土石流	兵庫県告示第803号	平成23年7月26日
神戸市	北区	八多町上小名田	201070156	八坂川右支溪Ⅱ	土石流	兵庫県告示第803号	平成23年7月26日
神戸市	北区	八多町上小名田	201070157	八坂川音谷Ⅱ	土石流	兵庫県告示第803号	平成23年7月26日
神戸市	北区	八多町上小名田	201070158	八坂川千ヶ谷池Ⅱ	土石流	兵庫県告示第803号	平成23年7月26日
神戸市	北区	淡河町勝雄	201070159	左支溪勝雄Ⅲ	土石流	兵庫県告示第803号	平成23年7月26日
神戸市	北区	淡河町行原	201070160	一谷川Ⅲ	土石流	兵庫県告示第803号	平成23年7月26日
神戸市	北区	有野町唐櫃	201070161	左支溪1号谷Ⅲ	土石流	兵庫県告示第803号	平成23年7月26日
神戸市	北区	有野町唐櫃	201070162	左支溪2号谷Ⅲ	土石流	兵庫県告示第803号	平成23年7月26日
神戸市	北区	有野町唐櫃	201070164	水無川右支溪(3)Ⅲ	土石流	兵庫県告示第803号	平成23年7月26日
神戸市	北区	有野町唐櫃	201070165	水無川右支溪(4)Ⅲ	土石流	兵庫県告示第803号	平成23年7月26日
神戸市	北区	有野町唐櫃	201070166	水無川右支溪(5)Ⅲ	土石流	兵庫県告示第803号	平成23年7月26日
神戸市	北区	有野町唐櫃	201070167	水無川左支溪Ⅲ	土石流	兵庫県告示第803号	平成23年7月26日
神戸市	北区	有野町唐櫃	201070168	水無川右支溪(6)Ⅲ	土石流	兵庫県告示第803号	平成23年7月26日
神戸市	北区	山田町上谷上	201070173	大池川上谷上Ⅰ	土石流	兵庫県告示第803号	平成23年7月26日
神戸市	北区	花山台	201070176	カツカ谷Ⅰ	土石流	兵庫県告示第803号	平成23年7月26日
神戸市	北区	花山台	201070177	カツカ谷右支溪Ⅰ	土石流	兵庫県告示第803号	平成23年7月26日
神戸市	北区	山田町上谷上	201070178	花山川Ⅰ	土石流	兵庫県告示第803号	平成23年7月26日
神戸市	北区	山田町上谷上	201070179	木戸Ⅰ	土石流	兵庫県告示第803号	平成23年7月26日
神戸市	北区	山田町上谷上	201070180	中手川Ⅰ	土石流	兵庫県告示第803号	平成23年7月26日
神戸市	北区	山田町上谷上	201070182	中ノ手川Ⅰ	土石流	兵庫県告示第803号	平成23年7月26日
神戸市	北区	山田町上谷上	201070183	中ノ手川1号谷Ⅰ	土石流	兵庫県告示第803号	平成23年7月26日
神戸市	北区	山田町上谷上	201070184	上谷上川Ⅰ	土石流	兵庫県告示第803号	平成23年7月26日
神戸市	北区	山田町下谷上	201070187	右5号谷(北勝)Ⅰ	土石流	兵庫県告示第803号	平成23年7月26日
神戸市	北区	山田町下谷上	201070188	二ツ樋Ⅰ	土石流	兵庫県告示第803号	平成23年7月26日
神戸市	北区	山田町下谷上	201070189	砂川Ⅰ	土石流	兵庫県告示第803号	平成23年7月26日
神戸市	北区	山田町原野	201070192	愛宕川右支溪Ⅰ	土石流	兵庫県告示第803号	平成23年7月26日
神戸市	北区	山田町原野	201070193	原野川Ⅰ	土石流	兵庫県告示第803号	平成23年7月26日
神戸市	北区	山田町福地	201070194	室谷川Ⅰ	土石流	兵庫県告示第803号	平成23年7月26日
神戸市	北区	山田町中	201070195	茂村谷川Ⅰ	土石流	兵庫県告示第803号	平成23年7月26日
神戸市	北区	山田町東下	201070196	神田川右支溪Ⅰ	土石流	兵庫県告示第803号	平成23年7月26日
神戸市	北区	山田町西下	201070197	カヤノキ谷Ⅰ	土石流	兵庫県告示第803号	平成23年7月26日
神戸市	北区	山田町西下	201070198	三ツ池川Ⅰ	土石流	兵庫県告示第803号	平成23年7月26日
神戸市	北区	山田町衝原	201070199	右支溪Ⅰ	土石流	兵庫県告示第803号	平成23年7月26日
神戸市	北区	山田町藍那	201070200	藍那西ノ町右支溪Ⅰ	土石流	兵庫県告示第803号	平成23年7月26日
神戸市	北区	山田町藍那	201070201	蛇谷Ⅰ	土石流	兵庫県告示第803号	平成23年7月26日
神戸市	北区	山田町下谷上	201070203	二ツ樋川Ⅱ	土石流	兵庫県告示第803号	平成23年7月26日
神戸市	北区	山田町原野	201070204	柏尾谷川Ⅱ	土石流	兵庫県告示第803号	平成23年7月26日
神戸市	北区	山田町原野	201070205	愛宕川愛宕山Ⅱ	土石流	兵庫県告示第803号	平成23年7月26日
神戸市	北区	山田町中	201070207	岩谷川Ⅱ	土石流	兵庫県告示第803号	平成23年7月26日
神戸市	北区	山田町中	201070208	万丈谷川左支溪Ⅱ	土石流	兵庫県告示第803号	平成23年7月26日
神戸市	北区	山田町中	201070209	城山川左支溪Ⅱ	土石流	兵庫県告示第803号	平成23年7月26日
神戸市	北区	山田町坂本	201070211	右支溪雲谷池Ⅱ	土石流	兵庫県告示第803号	平成23年7月26日
神戸市	北区	山田町衝原	201070212	山田疎水右支溪Ⅱ	土石流	兵庫県告示第803号	平成23年7月26日
神戸市	北区	山田町藍那	201070213	右支溪Ⅱ	土石流	兵庫県告示第803号	平成23年7月26日
神戸市	北区	山田町小河	201070214	小河川左支溪Ⅱ	土石流	兵庫県告示第803号	平成23年7月26日
神戸市	北区	山田町小河	201070215	小河川右支溪Ⅱ	土石流	兵庫県告示第803号	平成23年7月26日
神戸市	北区	山田町西下	201070217	三ツ池川三ツ池Ⅲ	土石流	兵庫県告示第803号	平成23年7月26日
神戸市	北区	山田町原野	201070218	文谷川イヲノ坪Ⅲ	土石流	兵庫県告示第803号	平成23年7月26日
神戸市	北区	山田町原野	201070219	文谷川高出Ⅲ	土石流	兵庫県告示第803号	平成23年7月26日
神戸市	北区	山田町原野	201070220	文谷川右支溪1号谷Ⅲ	土石流	兵庫県告示第803号	平成23年7月26日
神戸市	北区	山田町原野	201070222	文谷川右支溪3号谷Ⅲ	土石流	兵庫県告示第803号	平成23年7月26日
神戸市	北区	大原2丁目	201070223	文谷川右支溪4号谷Ⅲ	土石流	兵庫県告示第803号	平成23年7月26日
神戸市	西宮市	有馬町・山口町中野	201070225	有馬川左支溪Ⅰ	土石流	兵庫県告示第807号	平成23年7月26日
神戸市	北区	道場町生野	101070001	生野(1)Ⅰ	急傾斜地の崩壊	兵庫県告示第539号	平成25年3月29日
神戸市	北区	道場町生野	101070002	生野(2)Ⅰ	急傾斜地の崩壊	兵庫県告示第539号	平成25年3月29日
神戸市	北区	道場町生野	101070003	生野(3)Ⅰ	急傾斜地の崩壊	兵庫県告示第539号	平成25年3月29日
神戸市	北区	鹿の子台北町3丁目	101070026	鹿の子台北Ⅰ	急傾斜地の崩壊	兵庫県告示第539号	平成25年3月29日

## (2)土砂災害警戒区域

(R5.3.1)

郡・市	区・町	字	箇所番号	区域名	自然現象の種類	告示番号	公示日
神戸市	北区	道場町日下部	101070027	中(1) I	急傾斜地の崩壊	兵庫県告示第539号	平成25年3月29日
神戸市	北区	長尾町宅原	101070054	宅原(1) II	急傾斜地の崩壊	兵庫県告示第539号	平成25年3月29日
神戸市	北区	道場町日下部	101070174	日下部(2) II	急傾斜地の崩壊	兵庫県告示第539号	平成25年3月29日
神戸市	北区	有野町有野	101070180	有野(4) I	急傾斜地の崩壊	兵庫県告示第539号	平成25年3月29日
神戸市	北区	有野町唐櫃	101070185	唐櫃(1) I	急傾斜地の崩壊	兵庫県告示第539号	平成25年3月29日
神戸市	北区	有野町唐櫃	101070189	唐櫃(5) I	急傾斜地の崩壊	兵庫県告示第539号	平成25年3月29日
神戸市	北区	有野町唐櫃	101070210	奥西谷 I	急傾斜地の崩壊	兵庫県告示第539号	平成25年3月29日
神戸市	北区	有野町有野	101070214	有野(2) II	急傾斜地の崩壊	兵庫県告示第539号	平成25年3月29日
神戸市	北区	有野町有野	101070220	有野(8) II	急傾斜地の崩壊	兵庫県告示第539号	平成25年3月29日
神戸市	北区	有野町唐櫃	101070223	唐櫃(1) II	急傾斜地の崩壊	兵庫県告示第539号	平成25年3月29日
神戸市	北区	淡河町東畑	101070299	東畑(9) II	急傾斜地の崩壊	兵庫県告示第539号	平成25年3月29日
神戸市	北区	藤原台北町1丁目	101070315	藤原台北Ⅲ	急傾斜地の崩壊	兵庫県告示第539号	平成25年3月29日
神戸市	北区	有野町有野	101070316	上久保Ⅲ	急傾斜地の崩壊	兵庫県告示第539号	平成25年3月29日
神戸市	北区	有野町1丁目	101070324	有野台Ⅲ	急傾斜地の崩壊	兵庫県告示第539号	平成25年3月29日
神戸市	北区	有野町唐櫃	101070325	唐櫃(1)Ⅲ	急傾斜地の崩壊	兵庫県告示第539号	平成25年3月29日
神戸市	北区	有野町唐櫃	101070327	唐櫃(3)Ⅲ	急傾斜地の崩壊	兵庫県告示第539号	平成25年3月29日
神戸市	北区	有野町唐櫃	101070328	唐櫃(4)Ⅲ	急傾斜地の崩壊	兵庫県告示第539号	平成25年3月29日
神戸市	北区	山田町上谷上	101070332	上谷上 I	急傾斜地の崩壊	兵庫県告示第539号	平成25年3月29日
神戸市	北区	幸陽町1丁目	101070333	幸陽町(1) I	急傾斜地の崩壊	兵庫県告示第539号	平成25年3月29日
神戸市	北区	幸陽町2丁目	101070334	幸陽町(2) I	急傾斜地の崩壊	兵庫県告示第539号	平成25年3月29日
神戸市	北区	幸陽町2丁目	101070335	幸陽町(3) I	急傾斜地の崩壊	兵庫県告示第539号	平成25年3月29日
神戸市	北区	花山台	101070337	花山団地(2) I	急傾斜地の崩壊	兵庫県告示第539号	平成25年3月29日
神戸市	北区	山田町下谷上	101070345	箕谷 I	急傾斜地の崩壊	兵庫県告示第539号	平成25年3月29日
神戸市	北区	山田町下谷上	101070351	下谷上(6) I	急傾斜地の崩壊	兵庫県告示第539号	平成25年3月29日
神戸市	北区	山田町下谷上	101070353	下谷上(8) I	急傾斜地の崩壊	兵庫県告示第539号	平成25年3月29日
神戸市	北区	山田町下谷上	101070354	下谷上(9) I	急傾斜地の崩壊	兵庫県告示第539号	平成25年3月29日
神戸市	北区	山田町下谷上	101070355	下谷上(10) I	急傾斜地の崩壊	兵庫県告示第539号	平成25年3月29日
神戸市	北区	緑町3丁目	101070360	緑町(1) I	急傾斜地の崩壊	兵庫県告示第539号	平成25年3月29日
神戸市	北区	緑町7丁目	101070361	緑町(4) I	急傾斜地の崩壊	兵庫県告示第539号	平成25年3月29日
神戸市	北区	山田町原野	101070362	原野 I	急傾斜地の崩壊	兵庫県告示第539号	平成25年3月29日
神戸市	北区	西大池1丁目	101070377	西大池(2) I	急傾斜地の崩壊	兵庫県告示第539号	平成25年3月29日
神戸市	北区	山田町下谷上	101070378	猪ころび I	急傾斜地の崩壊	兵庫県告示第539号	平成25年3月29日
神戸市	北区	青葉台	101070379	青葉台 I	急傾斜地の崩壊	兵庫県告示第539号	平成25年3月29日
神戸市	北区	山田町下谷上	101070385	下谷上(3) II	急傾斜地の崩壊	兵庫県告示第539号	平成25年3月29日
神戸市	北区	山田町下谷上	101070386	下谷上(4) II	急傾斜地の崩壊	兵庫県告示第539号	平成25年3月29日
神戸市	北区	青葉台	101070389	青葉台 II	急傾斜地の崩壊	兵庫県告示第539号	平成25年3月29日
神戸市	北区	柏尾台	101070391	柏尾台 II	急傾斜地の崩壊	兵庫県告示第539号	平成25年3月29日
神戸市	北区	柏尾台	101070427	柏尾台(1)Ⅲ	急傾斜地の崩壊	兵庫県告示第539号	平成25年3月29日
神戸市	北区	山田町下谷上	101070428	下谷上(1)Ⅲ	急傾斜地の崩壊	兵庫県告示第539号	平成25年3月29日
神戸市	北区	柏尾台	101070432	柏尾台(2)Ⅲ	急傾斜地の崩壊	兵庫県告示第539号	平成25年3月29日
神戸市	北区	緑町3丁目	101070435	緑町(3) I	急傾斜地の崩壊	兵庫県告示第539号	平成25年3月29日
神戸市	北区	緑町5丁目	101070436	緑町(5) I	急傾斜地の崩壊	兵庫県告示第539号	平成25年3月29日
神戸市	北区	緑町6丁目	101070437	緑町(2) II	急傾斜地の崩壊	兵庫県告示第539号	平成25年3月29日
神戸市	北区	大原2丁目	101070439	大原(1) I	急傾斜地の崩壊	兵庫県告示第539号	平成25年3月29日
神戸市	北区	大原1丁目	101070442	大原 I	急傾斜地の崩壊	兵庫県告示第539号	平成25年3月29日
神戸市	北区	泉台1丁目	101070448	泉台(1) I	急傾斜地の崩壊	兵庫県告示第539号	平成25年3月29日
神戸市	北区	泉台7丁目	101070454	泉台(7) I	急傾斜地の崩壊	兵庫県告示第539号	平成25年3月29日
神戸市	北区	筑紫ヶ丘5丁目	101070457	筑紫ヶ丘 I	急傾斜地の崩壊	兵庫県告示第539号	平成25年3月29日
神戸市	北区	山田町小部	101070467	小部(1) II	急傾斜地の崩壊	兵庫県告示第539号	平成25年3月29日
神戸市	北区	山田町小部	101070472	小部(6) II	急傾斜地の崩壊	兵庫県告示第539号	平成25年3月29日
神戸市	北区	山田町小部	101070479	南山(1) I	急傾斜地の崩壊	兵庫県告示第539号	平成25年3月29日
神戸市	北区	鈴蘭台北町1丁目	101070488	鈴蘭台北(4)(1) I	急傾斜地の崩壊	兵庫県告示第539号	平成25年3月29日
神戸市	北区	鈴蘭台北町1丁目	101070489	鈴蘭台北(5) I	急傾斜地の崩壊	兵庫県告示第539号	平成25年3月29日
神戸市	北区	鈴蘭台東町7丁目	101070507	鈴蘭台北(1)(1) I	急傾斜地の崩壊	兵庫県告示第539号	平成25年3月29日
神戸市	北区	鈴蘭台東町7丁目	101070511	鈴蘭台東(3) I	急傾斜地の崩壊	兵庫県告示第539号	平成25年3月29日
神戸市	北区	鈴蘭台東町2丁目	101070518	鈴蘭台東(11) I	急傾斜地の崩壊	兵庫県告示第539号	平成25年3月29日
神戸市	北区	鈴蘭台東町8丁目	101070519	鈴蘭台東(2)(2) I	急傾斜地の崩壊	兵庫県告示第539号	平成25年3月29日
神戸市	北区	北五葉5丁目	101070548	北五葉(3) I	急傾斜地の崩壊	兵庫県告示第539号	平成25年3月29日
神戸市	北区	北五葉4丁目	101070553	北五葉(3) II	急傾斜地の崩壊	兵庫県告示第539号	平成25年3月29日
神戸市	北区	君影町5丁目	101070557	君影(1) I	急傾斜地の崩壊	兵庫県告示第539号	平成25年3月29日
神戸市	北区	君影町4丁目	101070562	君影 II	急傾斜地の崩壊	兵庫県告示第539号	平成25年3月29日
神戸市	北区	ひよどり北町3丁目	101070565	ひよどり北 I	急傾斜地の崩壊	兵庫県告示第539号	平成25年3月29日
神戸市	北区	ひよどり台3丁目	101070566	ひよどり台 I	急傾斜地の崩壊	兵庫県告示第539号	平成25年3月29日
神戸市	北区	ひよどり台3丁目	101070567	ひよどり台 II	急傾斜地の崩壊	兵庫県告示第539号	平成25年3月29日
神戸市	北区	有馬町	101070576	有馬(9) I	急傾斜地の崩壊	兵庫県告示第539号	平成25年3月29日
神戸市	北区	有馬町	101070577	有馬(10) I	急傾斜地の崩壊	兵庫県告示第539号	平成25年3月29日
神戸市	北区	有馬町	101070582	道場山(2) I	急傾斜地の崩壊	兵庫県告示第539号	平成25年3月29日
神戸市	北区	有馬町	101070588	有馬(1)(2) I	急傾斜地の崩壊	兵庫県告示第539号	平成25年3月29日
神戸市	北区	有馬町	101070592	有馬(4) II	急傾斜地の崩壊	兵庫県告示第539号	平成25年3月29日
神戸市	北区	有馬町	101070597	有馬(9) II	急傾斜地の崩壊	兵庫県告示第539号	平成25年3月29日
神戸市	北区	有馬町	201070034	十八丁川左支溪(1) I	土石流	兵庫県告示第539号	平成25年3月29日
神戸市	北区	有馬町	201070039	六甲川瑞宝寺谷 I	土石流	兵庫県告示第539号	平成25年3月29日
神戸市	北区	有馬町	201070040	滝川右支溪 I	土石流	兵庫県告示第539号	平成25年3月29日
神戸市	北区	有馬町	201070041	滝川大谷 I	土石流	兵庫県告示第539号	平成25年3月29日
神戸市	北区	有野町唐櫃	201070047	水無川右支溪 I	土石流	兵庫県告示第539号	平成25年3月29日
神戸市	北区	有野町唐櫃	201070051	風呂谷川 I	土石流	兵庫県告示第539号	平成25年3月29日
神戸市	北区	有野町唐櫃	201070052	右支溪(2) I	土石流	兵庫県告示第539号	平成25年3月29日
神戸市	北区	有野町唐櫃	201070053	右支溪(3) I	土石流	兵庫県告示第539号	平成25年3月29日
神戸市	北区	有野町唐櫃	201070055	東谷川 I	土石流	兵庫県告示第539号	平成25年3月29日
神戸市	北区	有野町唐櫃	201070056	平見川 I	土石流	兵庫県告示第539号	平成25年3月29日
神戸市	北区	有野町唐櫃	201070057	平見川大石谷 I	土石流	兵庫県告示第539号	平成25年3月29日
神戸市	北区	有野町唐櫃	201070058	右支溪(5) I	土石流	兵庫県告示第539号	平成25年3月29日
神戸市	北区	道場町生野	201070101	生野向井左支溪 I	土石流	兵庫県告示第539号	平成25年3月29日
神戸市	北区	八多町中	201070113	八多川 II	土石流	兵庫県告示第539号	平成25年3月29日
神戸市	北区	道場町生野	201070116	不動岩 II	土石流	兵庫県告示第539号	平成25年3月29日
神戸市	北区	有野町唐櫃	201070126	鎌ヶ谷川左支溪 I	土石流	兵庫県告示第539号	平成25年3月29日
神戸市	北区	有野町唐櫃	201070127	奥西谷 I	土石流	兵庫県告示第539号	平成25年3月29日
神戸市	北区	東有野台5丁目	201070129	切畑川左支溪1号谷 I	土石流	兵庫県告示第539号	平成25年3月29日

郡・市	区・町	字	箇所番号	区域名	自然現象の種類	告示番号	公示日
神戸市	北区	東有野台5丁目	201070130	切畑川左支溪2号谷 I	土石流	兵庫県告示第539号	平成25年3月29日
神戸市	北区	東有野台5丁目	201070131	切畑川左支溪3号谷 I	土石流	兵庫県告示第539号	平成25年3月29日
神戸市	北区	有野台8丁目	201070132	切畑川東辻ヶ川(1) I	土石流	兵庫県告示第539号	平成25年3月29日
神戸市	北区	有野台8丁目	201070133	切畑川東辻ヶ川(2) I	土石流	兵庫県告示第539号	平成25年3月29日
神戸市	北区	有野台9丁目	201070135	湯谷川 I	土石流	兵庫県告示第539号	平成25年3月29日
神戸市	北区	有野町有野	201070150	堀越川右支溪 II	土石流	兵庫県告示第539号	平成25年3月29日
神戸市	北区	有野町有野	201070151	左支溪(3) II	土石流	兵庫県告示第539号	平成25年3月29日
神戸市	北区	有野町唐櫃	201070163	水無川右支溪(2) III	土石流	兵庫県告示第539号	平成25年3月29日
神戸市	北区	山田町上谷上	201070170	大池川右支溪(1) I	土石流	兵庫県告示第539号	平成25年3月29日
神戸市	北区	山田町上谷上	201070175	カジカ谷 I	土石流	兵庫県告示第539号	平成25年3月29日
神戸市	北区	山田町上谷上	201070181	宮ノ谷川 I	土石流	兵庫県告示第539号	平成25年3月29日
神戸市	北区	山田町下谷上	201070185	谷山川 I	土石流	兵庫県告示第539号	平成25年3月29日
神戸市	北区	山田町下谷上	201070186	谷山川芝床上谷 I	土石流	兵庫県告示第539号	平成25年3月29日
神戸市	北区	青葉台	201070190	砂川右1号谷 I	土石流	兵庫県告示第539号	平成25年3月29日
神戸市	北区	柏尾台	201070191	愛宕川左支溪 I	土石流	兵庫県告示第539号	平成25年3月29日
神戸市	北区	山田町上谷上	201070202	大池川右支溪(3) II	土石流	兵庫県告示第539号	平成25年3月29日
神戸市	北区	山田町坂本	201070210	右支溪下池 II	土石流	兵庫県告示第539号	平成25年3月29日
神戸市	北区	柏尾台	201070216	愛宕川 III	土石流	兵庫県告示第539号	平成25年3月29日
神戸市	北区	山田町原野	201070221	丈谷川右支溪2号谷 III	土石流	兵庫県告示第539号	平成25年3月29日
神戸市	北区	山田町下谷上	201070224	左支溪下谷上 III	土石流	兵庫県告示第539号	平成25年3月29日
神戸市	北区	有野台8丁目	101070184	有野台 I	急傾斜地の崩壊	兵庫県告示第282号	平成27年3月31日
神戸市	北区	有野台7丁目	101070209	有野台 II	急傾斜地の崩壊	兵庫県告示第282号	平成27年3月31日
神戸市	北区	中里町2丁目	101070539	中里(1)(2) I	急傾斜地の崩壊	兵庫県告示第282号	平成27年3月31日
神戸市	北区	中里町2丁目	101070540	中里(2)(2) I	急傾斜地の崩壊	兵庫県告示第282号	平成27年3月31日
神戸市	北区	大池見山台	201070171	大池川右支溪(2) I	土石流	兵庫県告示第282号	平成27年3月31日
神戸市	北区	大池見山台	201070172	大池見山台川(1) I	土石流	兵庫県告示第282号	平成27年3月31日
神戸市	北区	大池見山台	201070174	大池見山台川(2) I	土石流	兵庫県告示第282号	平成27年3月31日
神戸市	北区	東有野台1丁目	201070226	東ヶ辻2号谷川	土石流	兵庫県告示第282号	平成27年3月31日
神戸市	北区	東有野台5丁目	201070227	東ヶ辻3号谷川	土石流	兵庫県告示第282号	平成27年3月31日
神戸市	北区	有馬町	301070001	有馬	地滑り	兵庫県告示第282号	平成27年3月31日
神戸市	北区	有野町唐櫃	301070002	種池	地滑り	兵庫県告示第282号	平成27年3月31日
神戸市	北区	八多町柳谷	301070003	柳谷	地滑り	兵庫県告示第282号	平成27年3月31日
神戸市	北区	大沢町中大沢	301070004	壺つ町	地滑り	兵庫県告示第282号	平成27年3月31日
神戸市	北区	八多町屏風	301070005	屏風	地滑り	兵庫県告示第282号	平成27年3月31日
神戸市	北区	柏尾台	101070600	柏尾台	急傾斜地の崩壊	兵庫県告示第778号	平成28年8月30日
神戸市	北区	山田町小部	101070601	山田町小部	急傾斜地の崩壊	兵庫県告示第778号	平成28年8月30日
神戸市	北区	緑町1丁目	101070602	緑町1丁目	急傾斜地の崩壊	兵庫県告示第778号	平成28年8月30日
神戸市	北区	大原1丁目	201070228	大原	土石流	兵庫県告示第778号	平成28年8月30日
神戸市	北区	有野町唐櫃	201070054	右支溪(4) I	土石流	兵庫県告示第367号	平成29年3月31日
神戸市	北区	有野町有野	101070221	有野(9) II	急傾斜地の崩壊	兵庫県告示第715号	平成29年7月18日
神戸市	北区	八多町柳谷	101070603	柳谷(11)	急傾斜地の崩壊	兵庫県告示第713号	平成29年7月18日
神戸市	北区	有野町唐櫃	101070604	唐櫃(11)	急傾斜地の崩壊	兵庫県告示第713号	平成29年7月18日
神戸市	北区	有野町有野	101070605	有野(9) II-2	急傾斜地の崩壊	兵庫県告示第713号	平成29年7月18日
神戸市	北区	淡河町神田	101070130	神田(7) II	急傾斜地の崩壊	兵庫県告示第1113号	平成29年12月26日
神戸市	北区	淡河町神影	101070144	神影(10) II	急傾斜地の崩壊	兵庫県告示第1113号	平成29年12月26日
神戸市	北区	有馬町	101070569	有馬(1)(1) I	急傾斜地の崩壊	兵庫県告示第1113号	平成29年12月26日
神戸市	北区	有馬町	101070571	有馬(3) I	急傾斜地の崩壊	兵庫県告示第1113号	平成29年12月26日
神戸市	北区	有馬町	101070575	有馬(8) I	急傾斜地の崩壊	兵庫県告示第1113号	平成29年12月26日
神戸市	北区	有馬町	101070580	中ノ畑 I	急傾斜地の崩壊	兵庫県告示第1113号	平成29年12月26日
神戸市	北区	有馬町	101070584	射場 I	急傾斜地の崩壊	兵庫県告示第1108号	平成29年12月26日
神戸市	北区	有馬町	101070585	愛宕山 I	急傾斜地の崩壊	兵庫県告示第1113号	平成29年12月26日
神戸市	北区	有馬町	101070591	有馬(2) II	急傾斜地の崩壊	兵庫県告示第1113号	平成29年12月26日
神戸市	北区	有馬町	101070606	有馬(11)	急傾斜地の崩壊	兵庫県告示第1108号	平成29年12月26日
神戸市	北区	有馬町	101070607	有馬(12)	急傾斜地の崩壊	兵庫県告示第1108号	平成29年12月26日
神戸市	北区	有馬町	101070608	有馬(1)(1) I-2	急傾斜地の崩壊	兵庫県告示第1108号	平成29年12月26日
神戸市	北区	有馬町	101070609	有馬(3) I-2	急傾斜地の崩壊	兵庫県告示第1108号	平成29年12月26日
神戸市	北区	有馬町	101070610	愛宕山 I-2	急傾斜地の崩壊	兵庫県告示第1108号	平成29年12月26日
神戸市	北区	淡河町野瀬	101070611	野瀬(10) II	急傾斜地の崩壊	兵庫県告示第1107号	平成29年12月26日
神戸市	北区	淡河町野瀬	201070140	鳴川鍛冶が谷 II	土石流	兵庫県告示第1113号	平成29年12月26日
神戸市	北区	山田町福地	201070206	下水谷川 II	土石流	兵庫県告示第1113号	平成29年12月26日
神戸市	北区	有野町二郎	101070053	小屋ヶ谷 II	急傾斜地の崩壊	兵庫県告示第1156号	平成30年2月27日
神戸市	北区	大沢町上大沢	101070098	上大沢(10) II	急傾斜地の崩壊	兵庫県告示第1113号	平成30年2月27日
神戸市	北区	山田町藍那	101070372	藍那(4) I	急傾斜地の崩壊	兵庫県告示第1155号	平成30年2月27日
神戸市	北区	山田町小部	101070462	小部 I	急傾斜地の崩壊	兵庫県告示第1155号	平成30年2月27日
神戸市	北区	山田町小部	101070470	小部(4) II	急傾斜地の崩壊	兵庫県告示第1155号	平成30年2月27日
神戸市	北区	山田町藍那	101070612	藍那(5) I	急傾斜地の崩壊	兵庫県告示第1150号	平成30年2月27日
神戸市	北区	山田町小部	101070613	小部(9) II	急傾斜地の崩壊	兵庫県告示第1150号	平成30年2月27日
神戸市	北区	山田町小部	101070614	小部(10) II	急傾斜地の崩壊	兵庫県告示第1150号	平成30年2月27日
神戸市	北区	有野町二郎	101070614	二郎(2) II	急傾斜地の崩壊	兵庫県告示第1150号	平成30年2月27日
神戸市	北区	大沢町日西原	101070614	日西原(15) II	急傾斜地の崩壊	兵庫県告示第1150号	平成30年2月27日
神戸市	北区	有野町唐櫃	201070128	多聞寺川 I	土石流	兵庫県告示第370号	平成30年3月31日
神戸市	北区	鈴蘭台西町5丁目	101070500	鈴蘭台西町(2)(急) I	急傾斜地の崩壊	兵庫県告示第534号	平成30年5月29日
神戸市	北区	北五葉5丁目	101070617	北五葉(7) I	急傾斜地の崩壊	兵庫県告示第534号	平成30年5月29日
神戸市	北区	北五葉5丁目	101070618	北五葉(4) II	急傾斜地の崩壊	兵庫県告示第534号	平成30年5月29日
神戸市	北区	大原1丁目	101070619	大原(4) I	急傾斜地の崩壊	兵庫県告示第534号	平成30年5月29日
神戸市	北区	大原1丁目	101070620	大原(5) I	急傾斜地の崩壊	兵庫県告示第534号	平成30年5月29日
神戸市	北区	山田町下谷上	201070007	鳥原川右支 I	土石流	兵庫県告示第803号	平成23年7月26日
神戸市	北区	山田町下谷上	201070008	鳥原川左支(1) I	土石流	兵庫県告示第803号	平成23年7月26日
神戸市	北区	山田町下谷上中一里山	201070010	鳥原川右支(2) I	土石流	兵庫県告示第803号	平成23年7月26日
神戸市	北区	山田町下谷上中一里山	201070011	本松川 I	土石流	兵庫県告示第803号	平成23年7月26日
神戸市	北区	山田町下谷上	201070012	本松川左支 I	土石流	兵庫県告示第803号	平成23年7月26日
神戸市	北区	山田町下谷上	201070013	天王谷川右支(1) I	土石流	兵庫県告示第803号	平成23年7月26日
神戸市	北区	山田町下谷上	201070014	天王谷川右支(2) I	土石流	兵庫県告示第803号	平成23年7月26日
神戸市	北区	山田町下谷上	201070015	天王谷川右支(3) I	土石流	兵庫県告示第803号	平成23年7月26日
神戸市	北区	山田町下谷上	201070016	天王谷川右支(4) I	土石流	兵庫県告示第803号	平成23年7月26日
神戸市	北区	山田町下谷上	201070017	長坂谷 I	土石流	兵庫県告示第803号	平成23年7月26日
神戸市	北区	山田町小部堂ノ前	201070018	天王谷川左支(1) I	土石流	兵庫県告示第803号	平成23年7月26日
神戸市	北区	山田町小部大ツエ	201070019	洞川右支(1) I	土石流	兵庫県告示第803号	平成23年7月26日

郡・市	区・町	字	箇所番号	区域名	自然現象の種類	告示番号	公示日
神戸市	北区	山田町小部口長谷	201070020	洞川右支(2) I	土石流	兵庫県告示第803号	平成23年7月26日
神戸市	北区	山田町小部	201070021	仙人谷 I	土石流	兵庫県告示第803号	平成23年7月26日
神戸市	北区	山田町下谷上中一山里	201070022	洞川左支(1) I	土石流	兵庫県告示第803号	平成23年7月26日
神戸市	北区	山田町下谷上中一山里	201070023	洞川左支(2) I	土石流	兵庫県告示第803号	平成23年7月26日
神戸市	北区	山田町小部二軒茶屋	201070024	天王谷川左支(2) I	土石流	兵庫県告示第803号	平成23年7月26日
神戸市	北区	山田町小部大平	201070025	天王谷川左支(3) I	土石流	兵庫県告示第803号	平成23年7月26日
神戸市	北区	山田町下谷上中一山里	201070026	天王谷川左支(4) I	土石流	兵庫県告示第803号	平成23年7月26日
神戸市	北区	山田町下谷上	201070027	天王谷川左支(5) I	土石流	兵庫県告示第803号	平成23年7月26日
神戸市	北区	山田町下谷上	201070028	天王谷川左支(6) I	土石流	兵庫県告示第803号	平成23年7月26日
神戸市	北区	山田町下谷上	201070029	天王谷川左支(7) I	土石流	兵庫県告示第803号	平成23年7月26日
神戸市	北区	山田町下谷上	201070030	天王谷川左支(8) I	土石流	兵庫県告示第803号	平成23年7月26日
神戸市	北区	山田町下谷上	201070031	天王谷川左支(9) I	土石流	兵庫県告示第803号	平成23年7月26日
神戸市	北区	山田町下谷上	201070066	左支溪 I	土石流	兵庫県告示第803号	平成23年7月26日
神戸市	北区	山田町下谷上	201070067	箕谷川五地谷 I	土石流	兵庫県告示第803号	平成23年7月26日
神戸市	北区	山田町下谷上	201070071	イヤが谷川左支 II	土石流	兵庫県告示第803号	平成23年7月26日
神戸市	北区	山田町小部大平	201070072	鍋蓋北谷左支 II	土石流	兵庫県告示第803号	平成23年7月26日
神戸市	北区	山田町下谷上	201070073	天王谷川左支 II	土石流	兵庫県告示第803号	平成23年7月26日
神戸市	北区	山田町下谷上	201070077	炭ヶ谷川 II	土石流	兵庫県告示第803号	平成23年7月26日
神戸市	北区	山田町下谷上	201070078	丸山川 II	土石流	兵庫県告示第803号	平成23年7月26日
神戸市	北区	山田町下谷上	201070079	鷺谷川 II	土石流	兵庫県告示第803号	平成23年7月26日
神戸市	北区	山田町下谷上	201070081	箕谷川右支溪 II	土石流	兵庫県告示第803号	平成23年7月26日
神戸市	北区	山田町下谷上	201070083	鳥原川左支 III	土石流	兵庫県告示第803号	平成23年7月26日
神戸市	北区	山田町小部大平山	201070084	洞川左支 III	土石流	兵庫県告示第803号	平成23年7月26日
神戸市	北区	山田町下谷上	201070085	天王谷川左支 III	土石流	兵庫県告示第803号	平成23年7月26日
神戸市	北区	山田町下谷上	201070095	箕谷川右支溪 III	土石流	兵庫県告示第803号	平成23年7月26日
神戸市	北区	山田町下谷上	201070001	雲雀ヶ丘川右支(1) I	土石流	兵庫県告示第539号	平成25年3月29日
神戸市	北区	山田町下谷上	201070002	雲雀ヶ丘川右支(2) I	土石流	兵庫県告示第539号	平成25年3月29日
神戸市	北区	ひよどり台4丁目	201070003	苅藻川左支(1) I	土石流	兵庫県告示第539号	平成25年3月29日
神戸市	北区	ひよどり台4丁目	201070004	苅藻川左支(2) I	土石流	兵庫県告示第539号	平成25年3月29日
神戸市	北区	ひよどり台4丁目	201070005	苅藻川左支(3) I	土石流	兵庫県告示第539号	平成25年3月29日
神戸市	北区	ひよどり台4丁目	201070006	苅藻川左支(4) I	土石流	兵庫県告示第539号	平成25年3月29日
神戸市	北区	君影町5丁目	201070009	小部川右支 I	土石流	兵庫県告示第539号	平成25年3月29日
神戸市	北区	西大池2丁目	201070061	右支溪(6) I	土石流	兵庫県告示第539号	平成25年3月29日
神戸市	北区	山田町上谷上	201070062	地獄谷川 I	土石流	兵庫県告示第539号	平成25年3月29日
神戸市	北区	山田町上谷上	201070069	地獄谷川左支溪 I	土石流	兵庫県告示第539号	平成25年3月29日
神戸市	北区	山田町上谷上	201070064	地獄谷川三ツ谷 I	土石流	兵庫県告示第539号	平成25年3月29日
神戸市	北区	山田町上谷上	201070065	上原川 I	土石流	兵庫県告示第539号	平成25年3月29日
神戸市	北区	山田町下谷上	201070069	箕谷川左支溪(1) I	土石流	兵庫県告示第539号	平成25年3月29日
神戸市	北区	山田町下谷上	201070070	箕谷川左支溪(2) I	土石流	兵庫県告示第539号	平成25年3月29日
神戸市	北区	山田町上谷上	201070076	志染川 II	土石流	兵庫県告示第539号	平成25年3月29日
神戸市	北区	山田町下谷上	201070080	左支溪(2) II	土石流	兵庫県告示第539号	平成25年3月29日
神戸市	北区	山田町下谷上	201070082	箕谷川左支溪 II	土石流	兵庫県告示第539号	平成25年3月29日
神戸市	北区	有野町唐櫃	201070090	平見川右支溪 III	土石流	兵庫県告示第539号	平成25年3月29日
神戸市	北区	有野町唐櫃	201070091	左支溪(1) III	土石流	兵庫県告示第539号	平成25年3月29日
神戸市	北区	山田町上谷上	201070092	左支溪(2) III	土石流	兵庫県告示第539号	平成25年3月29日
神戸市	北区	山田町上谷上	201070093	左支溪(3) III	土石流	兵庫県告示第539号	平成25年3月29日
神戸市	北区	山田町上谷上	201070094	左支溪(4) III	土石流	兵庫県告示第539号	平成25年3月29日
神戸市	北区	山田町下谷上	201070097	箕谷川左支溪 III	土石流	兵庫県告示第539号	平成25年3月29日
神戸市	北区	大沢町日西原	301070006	倉ヶ坂	地滑り	兵庫県告示第282号	平成27年3月31日
神戸市	北区	淡河町野瀬	301070007	野瀬	地滑り	兵庫県告示第282号	平成27年3月31日
神戸市	北区	大沢町日西原	301070008	日西原	地滑り	兵庫県告示第282号	平成27年3月31日
神戸市	北区	大沢町中大沢	301070009	中大沢	地滑り	兵庫県告示第282号	平成27年3月31日
神戸市	北区	淡河町神影	301070010	神影	地滑り	兵庫県告示第282号	平成27年3月31日
神戸市	北区	淡河町東畑	301070011	東畑	地滑り	兵庫県告示第282号	平成27年3月31日
神戸市	北区	淡河町北僧尾	301070012	北僧尾	地滑り	兵庫県告示第282号	平成27年3月31日
神戸市	北区	山田町藍那	301070013	清水	地滑り	兵庫県告示第282号	平成27年3月31日
神戸市	北区	山田町坂本	301070014	坂本	地滑り	兵庫県告示第282号	平成27年3月31日
神戸市	北区	淡河町南僧尾	301070015	南僧尾	地滑り	兵庫県告示第282号	平成27年3月31日
神戸市	北区	淡河町中山	301070016	淡河中山	地滑り	兵庫県告示第282号	平成27年3月31日
神戸市	北区	鈴蘭台東町7丁目	101070621	鈴蘭台東(12) I	急傾斜地の崩壊	兵庫県告示第603号	令和3年5月28日
神戸市	北区	大沢町上大沢	301070017	善入	地滑り	兵庫県告示第698号	令和4年5月31日
神戸市	北区	八多町西畑	301070018	西畑	地滑り	兵庫県告示第698号	令和4年5月31日
神戸市	北区	大沢町市原	301070019	市原	地滑り	兵庫県告示第698号	令和4年5月31日
神戸市	北区	淡河町北僧尾	301070020	北僧尾	地滑り	兵庫県告示第698号	令和4年5月31日
神戸市	北区	大沢町簾	301070021	簾	地滑り	兵庫県告示第698号	令和4年5月31日
神戸市	北区	淡河町北畑	301070022	北畑	地滑り	兵庫県告示第698号	令和4年5月31日
神戸市	北区	大沢町中大沢	301070023	西荘	地滑り	兵庫県告示第698号	令和4年5月31日
西宮市		老松町	105000001	老松 I	急傾斜地の崩壊	兵庫県告示第956号	平成19年9月18日
西宮市		豊楽町	105000002	豊楽園 I	急傾斜地の崩壊	兵庫県告示第956号	平成19年9月18日
西宮市		西平町	105000003	西平 I	急傾斜地の崩壊	兵庫県告示第956号	平成19年9月18日
西宮市		高塚町	405000004	高塚 I	急傾斜地の崩壊	兵庫県告示第956号	平成19年9月18日
西宮市		深谷町	105000005	深谷 I	急傾斜地の崩壊	兵庫県告示第956号	平成19年9月18日
西宮市		高塚町	405000006	高塚 II	急傾斜地の崩壊	兵庫県告示第956号	平成19年9月18日
西宮市		大谷町	105000007	大谷 I	急傾斜地の崩壊	兵庫県告示第956号	平成19年9月18日
西宮市		越水社家郷山	105000008	越水字社家郷山(1) I	急傾斜地の崩壊	兵庫県告示第956号	平成19年9月18日
西宮市		越水社家郷山	105000009	越水字社家郷山(2) I	急傾斜地の崩壊	兵庫県告示第956号	平成19年9月18日
西宮市		鷲林寺剣谷	105000010	鷲林寺字剣谷(1) I	急傾斜地の崩壊	兵庫県告示第956号	平成19年9月18日
西宮市		鷲林寺剣谷	105000011	鷲林寺字剣谷(2) I	急傾斜地の崩壊	兵庫県告示第956号	平成19年9月18日
西宮市		湯元町	105000012	湯元 I	急傾斜地の崩壊	兵庫県告示第956号	平成19年9月18日
西宮市		北山町	105000013	北山 I	急傾斜地の崩壊	兵庫県告示第956号	平成19年9月18日
西宮市		剣谷町	105000014	剣谷 I	急傾斜地の崩壊	兵庫県告示第956号	平成19年9月18日
西宮市		苦楽園四番町	105000015	苦楽園(2) I	急傾斜地の崩壊	兵庫県告示第956号	平成19年9月18日
西宮市		苦楽園四番町	105000016	苦楽園(7) I	急傾斜地の崩壊	兵庫県告示第956号	平成19年9月18日
西宮市		苦楽園三番町	105000017	苦楽園(1) I	急傾斜地の崩壊	兵庫県告示第956号	平成19年9月18日
西宮市		苦楽園四番町	105000018	苦楽園(5) I	急傾斜地の崩壊	兵庫県告示第956号	平成19年9月18日
西宮市		苦楽園四番町	105000019	苦楽園(2)(2) I	急傾斜地の崩壊	兵庫県告示第956号	平成19年9月18日
西宮市		苦楽園四番町	105000020	苦楽園(1) II	急傾斜地の崩壊	兵庫県告示第956号	平成19年9月18日
西宮市		苦楽園二番町	105000021	苦楽園(3)(2) I	急傾斜地の崩壊	兵庫県告示第956号	平成19年9月18日



郡・市	区・町	字	箇所番号	区域名	自然現象の種類	告示番号	公示日
西宮市		苦楽園三番町	105000022	苦楽園(3) I	急傾斜地の崩壊	兵庫県告示第956号	平成19年9月18日
西宮市		苦楽園五番町	105000023	苦楽園(2) II	急傾斜地の崩壊	兵庫県告示第956号	平成19年9月18日
西宮市		苦楽園五番町	105000024	苦楽園(8) II	急傾斜地の崩壊	兵庫県告示第956号	平成19年9月18日
西宮市		樋之池町	105000025	樋之池 I	急傾斜地の崩壊	兵庫県告示第956号	平成19年9月18日
西宮市		角石町	105000026	角石 I	急傾斜地の崩壊	兵庫県告示第956号	平成19年9月18日
西宮市		美作町	105000027	美作 I	急傾斜地の崩壊	兵庫県告示第956号	平成19年9月18日
西宮市		甲山町	105000028	甲山(1) I	急傾斜地の崩壊	兵庫県告示第956号	平成19年9月18日
西宮市		甲山町	105000029	甲山(2) I	急傾斜地の崩壊	兵庫県告示第956号	平成19年9月18日
西宮市		甲山町	105000030	甲山(1) II	急傾斜地の崩壊	兵庫県告示第956号	平成19年9月18日
西宮市		甲山町	105000031	甲山 III	急傾斜地の崩壊	兵庫県告示第956号	平成19年9月18日
西宮市		甲山町	105000032	甲山(2) II	急傾斜地の崩壊	兵庫県告示第956号	平成19年9月18日
西宮市		甲山町	105000033	甲山(3) II	急傾斜地の崩壊	兵庫県告示第956号	平成19年9月18日
西宮市		甲陽園目神山町	105000034	目神山(1) II	急傾斜地の崩壊	兵庫県告示第956号	平成19年9月18日
西宮市		甲陽園目神山町	105000035	目神山(3) I	急傾斜地の崩壊	兵庫県告示第956号	平成19年9月18日
西宮市		甲陽園目神山町	105000036	目神山(2) II	急傾斜地の崩壊	兵庫県告示第956号	平成19年9月18日
西宮市		甲陽園目神山町	105000037	目神山(3) II	急傾斜地の崩壊	兵庫県告示第956号	平成19年9月18日
西宮市		甲陽園目神山町	105000038	目神山(4) I	急傾斜地の崩壊	兵庫県告示第956号	平成19年9月18日
西宮市		甲陽園目神山町	105000039	目神山(5) I	急傾斜地の崩壊	兵庫県告示第956号	平成19年9月18日
西宮市		甲陽園目神山町	105000040	目神山(8) I	急傾斜地の崩壊	兵庫県告示第956号	平成19年9月18日
西宮市		甲陽園目神山町	105000041	目神山(4) II	急傾斜地の崩壊	兵庫県告示第956号	平成19年9月18日
西宮市		甲陽園西山町	105000042	目神山(1)(2) I	急傾斜地の崩壊	兵庫県告示第956号	平成19年9月18日
西宮市		甲陽園西山町	105000043	西山(1) I	急傾斜地の崩壊	兵庫県告示第956号	平成19年9月18日
西宮市		甲陽園西山町	105000044	西山(1) II	急傾斜地の崩壊	兵庫県告示第956号	平成19年9月18日
西宮市		甲陽園西山町	105000045	西山(2) I	急傾斜地の崩壊	兵庫県告示第956号	平成19年9月18日
西宮市		甲陽園目神山町	105000046	目神山(6) I	急傾斜地の崩壊	兵庫県告示第956号	平成19年9月18日
西宮市		甲陽園目神山町	105000047	目神山(7) I	急傾斜地の崩壊	兵庫県告示第956号	平成19年9月18日
西宮市		甲陽園目神山町	105000048	目神山(2) I	急傾斜地の崩壊	兵庫県告示第956号	平成19年9月18日
西宮市		甲陽園西山町	105000049	西山(3) I	急傾斜地の崩壊	兵庫県告示第956号	平成19年9月18日
西宮市		甲陽園目神山町	105000050	目神山(9) I	急傾斜地の崩壊	兵庫県告示第956号	平成19年9月18日
西宮市		甲陽園山王町	105000051	山王 I	急傾斜地の崩壊	兵庫県告示第956号	平成19年9月18日
西宮市		甲陽園目神山町	105000052	目神山(5) II	急傾斜地の崩壊	兵庫県告示第956号	平成19年9月18日
西宮市		甲陽園山王町	105000053	山王(2) I	急傾斜地の崩壊	兵庫県告示第956号	平成19年9月18日
西宮市		甲陽園西山町	105000055	西山(3) II	急傾斜地の崩壊	兵庫県告示第956号	平成19年9月18日
西宮市		甲陽園目神山町	105000056	目神山(1)(1) I	急傾斜地の崩壊	兵庫県告示第956号	平成19年9月18日
西宮市		甲陽園東山町	105000057	東山(1) I	急傾斜地の崩壊	兵庫県告示第956号	平成19年9月18日
西宮市		甲陽園東山町	105000058	東山(2) I	急傾斜地の崩壊	兵庫県告示第956号	平成19年9月18日
西宮市		甲陽園東山町	105000059	東山(3) I	急傾斜地の崩壊	兵庫県告示第956号	平成19年9月18日
西宮市		甲陽園東山町	105000060	東山(1)(2) I	急傾斜地の崩壊	兵庫県告示第956号	平成19年9月18日
西宮市		甲陽園日ノ出町	105000061	日ノ出 I	急傾斜地の崩壊	兵庫県告示第956号	平成19年9月18日
西宮市		甲陽園本庄町	105000062	本庄 I	急傾斜地の崩壊	兵庫県告示第956号	平成19年9月18日
西宮市		新甲陽町	105000063	新甲陽 II	急傾斜地の崩壊	兵庫県告示第956号	平成19年9月18日
西宮市		五月ヶ丘	105000064	五月ヶ丘(2) I	急傾斜地の崩壊	兵庫県告示第956号	平成19年9月18日
西宮市		五月ヶ丘	105000065	五月ヶ丘(1) I	急傾斜地の崩壊	兵庫県告示第956号	平成19年9月18日
西宮市		獅子ヶ口町	105000066	獅子ヶ口 I	急傾斜地の崩壊	兵庫県告示第956号	平成19年9月18日
西宮市		奥畑	105000067	奥畑 II	急傾斜地の崩壊	兵庫県告示第956号	平成19年9月18日
西宮市		仁川町六丁目	105000068	仁川(1) I	急傾斜地の崩壊	兵庫県告示第956号	平成19年9月18日
西宮市		仁川町六丁目	105000069	仁川(2) I	急傾斜地の崩壊	兵庫県告示第956号	平成19年9月18日
西宮市		仁川町五丁目	105000070	仁川(3) I	急傾斜地の崩壊	兵庫県告示第956号	平成19年9月18日
西宮市		仁川百合野町	105000071	百合野(2) I	急傾斜地の崩壊	兵庫県告示第956号	平成19年9月18日
西宮市		仁川町六丁目	105000072	仁川(4) I	急傾斜地の崩壊	兵庫県告示第956号	平成19年9月18日
西宮市		仁川百合野町	105000073	百合野 II	急傾斜地の崩壊	兵庫県告示第956号	平成19年9月18日
西宮市		仁川百合野町	105000074	百合野(1) I	急傾斜地の崩壊	兵庫県告示第956号	平成19年9月18日
西宮市		上ヶ原十番町	105000075	上ヶ原(3) I	急傾斜地の崩壊	兵庫県告示第956号	平成19年9月18日
西宮市		一ヶ谷町	105000076	一ヶ谷 I	急傾斜地の崩壊	兵庫県告示第956号	平成19年9月18日
西宮市		上ヶ原十番町	105000077	上ヶ原(4) I	急傾斜地の崩壊	兵庫県告示第956号	平成19年9月18日
西宮市		上ヶ原七番町	105000078	上ヶ原(1)(1) I	急傾斜地の崩壊	兵庫県告示第956号	平成19年9月18日
西宮市		上ヶ原七番町	105000079	上ヶ原(1)(2) I	急傾斜地の崩壊	兵庫県告示第956号	平成19年9月18日
西宮市		上ヶ原七番町	105000080	上ヶ原(2) I	急傾斜地の崩壊	兵庫県告示第956号	平成19年9月18日
西宮市		高座町	105000081	高座 II	急傾斜地の崩壊	兵庫県告示第956号	平成19年9月18日
西宮市		高座町	105000082	高座 I	急傾斜地の崩壊	兵庫県告示第956号	平成19年9月18日
西宮市		愛宕山	105000083	愛宕山(2) I	急傾斜地の崩壊	兵庫県告示第956号	平成19年9月18日
西宮市		愛宕山	105000084	愛宕山(1) I	急傾斜地の崩壊	兵庫県告示第956号	平成19年9月18日
西宮市		岡田山	105000085	岡田山 I	急傾斜地の崩壊	兵庫県告示第956号	平成19年9月18日
西宮市		上甲東園四丁目	105000086	上甲東園 I	急傾斜地の崩壊	兵庫県告示第956号	平成19年9月18日
西宮市		甲東園三丁目	105000087	甲東園 I	急傾斜地の崩壊	兵庫県告示第956号	平成19年9月18日
西宮市		塩瀬町名塩	105000088	名塩(1) II	急傾斜地の崩壊	兵庫県告示第956号	平成19年9月18日
西宮市		山口町下山口	105000089	下山口(1) I	急傾斜地の崩壊	兵庫県告示第956号	平成19年9月18日
西宮市		山口町下山口	105000090	下山口(9) I	急傾斜地の崩壊	兵庫県告示第956号	平成19年9月18日
西宮市		山口町下山口	105000091	名塩(8) I	急傾斜地の崩壊	兵庫県告示第956号	平成19年9月18日
西宮市		山口町金仙寺	105000092	金仙寺 III	急傾斜地の崩壊	兵庫県告示第956号	平成19年9月18日
西宮市		山口町上山口	105000093	上山口 I	急傾斜地の崩壊	兵庫県告示第956号	平成19年9月18日
西宮市		山口町中野	105000094	中野(2) I	急傾斜地の崩壊	兵庫県告示第956号	平成19年9月18日
西宮市		山口町中野	105000095	中野(1) I	急傾斜地の崩壊	兵庫県告示第956号	平成19年9月18日
西宮市		山口町金仙寺	105000096	金仙寺 II	急傾斜地の崩壊	兵庫県告示第956号	平成19年9月18日
西宮市		山口町中野	105000097	中野(3) I	急傾斜地の崩壊	兵庫県告示第956号	平成19年9月18日
西宮市		山口町中野	105000098	中野(4) I	急傾斜地の崩壊	兵庫県告示第956号	平成19年9月18日
西宮市		山口町中野	105000099	中野 II	急傾斜地の崩壊	兵庫県告示第956号	平成19年9月18日
西宮市		山口町船坂	105000100	船坂(1) III	急傾斜地の崩壊	兵庫県告示第956号	平成19年9月18日
西宮市		山口町船坂	105000101	船坂(1) II	急傾斜地の崩壊	兵庫県告示第956号	平成19年9月18日
西宮市		山口町船坂	105000102	船坂(8) I	急傾斜地の崩壊	兵庫県告示第956号	平成19年9月18日
西宮市		山口町船坂	105000103	船坂(7) I	急傾斜地の崩壊	兵庫県告示第956号	平成19年9月18日
西宮市		山口町船坂	105000104	船坂(2) III	急傾斜地の崩壊	兵庫県告示第956号	平成19年9月18日
西宮市		山口町船坂	105000105	船坂(3) III	急傾斜地の崩壊	兵庫県告示第956号	平成19年9月18日
西宮市		山口町船坂	105000106	船坂(4) I	急傾斜地の崩壊	兵庫県告示第956号	平成19年9月18日
西宮市		山口町船坂	105000107	船坂(4) III	急傾斜地の崩壊	兵庫県告示第956号	平成19年9月18日
西宮市		山口町船坂	105000108	船坂(2) II	急傾斜地の崩壊	兵庫県告示第956号	平成19年9月18日
西宮市		山口町船坂	105000109	船坂(9) I	急傾斜地の崩壊	兵庫県告示第956号	平成19年9月18日
西宮市		山口町船坂	105000110	船坂(5) III	急傾斜地の崩壊	兵庫県告示第956号	平成19年9月18日

郡・市	区・町	字	箇所番号	区域名	自然現象の種類	告示番号	公示日
西宮市		山口町船坂	105000111	船坂(2) I	急傾斜地の崩壊	兵庫県告示第956号	平成19年9月18日
西宮市		山口町船坂	105000112	船坂(6) I	急傾斜地の崩壊	兵庫県告示第956号	平成19年9月18日
西宮市		山口町船坂	105000113	船坂(5) II	急傾斜地の崩壊	兵庫県告示第956号	平成19年9月18日
西宮市		山口町船坂	105000114	船坂(4) I	急傾斜地の崩壊	兵庫県告示第956号	平成19年9月18日
西宮市		山口町船坂	105000115	船坂(10) I	急傾斜地の崩壊	兵庫県告示第956号	平成19年9月18日
西宮市		山口町船坂	105000116	船坂(3) I	急傾斜地の崩壊	兵庫県告示第956号	平成19年9月18日
西宮市		山口町船坂	105000117	船坂(3) II	急傾斜地の崩壊	兵庫県告示第956号	平成19年9月18日
西宮市		山口町船坂	105000118	船坂(4) II	急傾斜地の崩壊	兵庫県告示第956号	平成19年9月18日
西宮市		山口町船坂	105000119	船坂(6) II	急傾斜地の崩壊	兵庫県告示第956号	平成19年9月18日
西宮市		山口町船坂	105000120	船坂(11) I	急傾斜地の崩壊	兵庫県告示第956号	平成19年9月18日
西宮市		武田尾温泉	105000121	武田尾(2) I	急傾斜地の崩壊	兵庫県告示第956号	平成19年9月18日
西宮市		武田尾温泉	105000122	武田尾(1) I	急傾斜地の崩壊	兵庫県告示第956号	平成19年9月18日
西宮市		塩瀬町名塩	105000123	名塩(7) I	急傾斜地の崩壊	兵庫県告示第956号	平成19年9月18日
西宮市		塩瀬町名塩	105000124	名塩(1) I	急傾斜地の崩壊	兵庫県告示第956号	平成19年9月18日
西宮市		塩瀬町名塩	105000125	名塩(9) I	急傾斜地の崩壊	兵庫県告示第956号	平成19年9月18日
西宮市		塩瀬町名塩	105000126	名塩(2) II	急傾斜地の崩壊	兵庫県告示第956号	平成19年9月18日
西宮市		塩瀬町名塩	105000127	名塩(2) I	急傾斜地の崩壊	兵庫県告示第956号	平成19年9月18日
西宮市		名塩ガーデン	105000128	ガーデン(2) I	急傾斜地の崩壊	兵庫県告示第956号	平成19年9月18日
西宮市		名塩ガーデン	105000129	ガーデン(3) I	急傾斜地の崩壊	兵庫県告示第956号	平成19年9月18日
西宮市		名塩ガーデン	105000130	ガーデン(1) I	急傾斜地の崩壊	兵庫県告示第956号	平成19年9月18日
西宮市		名塩山荘	105000131	名塩山荘 I	急傾斜地の崩壊	兵庫県告示第956号	平成19年9月18日
西宮市		塩瀬町名塩	105000132	名塩Ⅲ	急傾斜地の崩壊	兵庫県告示第956号	平成19年9月18日
西宮市		名塩二丁目	105000133	名塩(7) II	急傾斜地の崩壊	兵庫県告示第956号	平成19年9月18日
西宮市		名塩一丁目	105000134	名塩(4) I	急傾斜地の崩壊	兵庫県告示第956号	平成19年9月18日
西宮市		塩瀬町名塩	105000135	名塩(3) I	急傾斜地の崩壊	兵庫県告示第956号	平成19年9月18日
西宮市		名塩一丁目	105000136	名塩(18) I	急傾斜地の崩壊	兵庫県告示第956号	平成19年9月18日
西宮市		名塩一丁目	105000138	名塩(6) II	急傾斜地の崩壊	兵庫県告示第956号	平成19年9月18日
西宮市		名塩南台四丁目	105000140	名塩南台Ⅲ	急傾斜地の崩壊	兵庫県告示第956号	平成19年9月18日
西宮市		塩瀬町名塩	105000141	名塩(10) I	急傾斜地の崩壊	兵庫県告示第956号	平成19年9月18日
西宮市		塩瀬町名塩	105000142	名塩(11) I	急傾斜地の崩壊	兵庫県告示第956号	平成19年9月18日
西宮市		塩瀬町名塩	105000143	名塩(5) I	急傾斜地の崩壊	兵庫県告示第956号	平成19年9月18日
西宮市		塩瀬町名塩	105000144	名塩(12) I	急傾斜地の崩壊	兵庫県告示第956号	平成19年9月18日
西宮市		塩瀬町名塩	105000145	名塩(3) II	急傾斜地の崩壊	兵庫県告示第956号	平成19年9月18日
西宮市		塩瀬町名塩	105000146	名塩(6) I	急傾斜地の崩壊	兵庫県告示第956号	平成19年9月18日
西宮市		塩瀬町名塩	105000147	名塩(13) I	急傾斜地の崩壊	兵庫県告示第956号	平成19年9月18日
西宮市		塩瀬町名塩	105000148	名塩(4) II	急傾斜地の崩壊	兵庫県告示第956号	平成19年9月18日
西宮市		塩瀬町名塩	105000149	名塩(5) II	急傾斜地の崩壊	兵庫県告示第956号	平成19年9月18日
西宮市		東山台三丁目	105000150	東山台三丁目 I	急傾斜地の崩壊	兵庫県告示第956号	平成19年9月18日
西宮市		清瀬台	105000151	清瀬台 I	急傾斜地の崩壊	兵庫県告示第956号	平成19年9月18日
西宮市		青葉台二丁目	105000152	青葉台二丁目 I	急傾斜地の崩壊	兵庫県告示第956号	平成19年9月18日
西宮市		青葉台一丁目	105000153	青葉台一丁目(1) I	急傾斜地の崩壊	兵庫県告示第956号	平成19年9月18日
西宮市		青葉台一丁目	105000154	青葉台一丁目(2) I	急傾斜地の崩壊	兵庫県告示第956号	平成19年9月18日
西宮市		塩瀬町名塩	105000155	名塩(14) I	急傾斜地の崩壊	兵庫県告示第956号	平成19年9月18日
西宮市		塩瀬町名塩	105000156	名塩(15) I	急傾斜地の崩壊	兵庫県告示第956号	平成19年9月18日
西宮市		塩瀬町名塩	105000157	名塩(16) I	急傾斜地の崩壊	兵庫県告示第956号	平成19年9月18日
西宮市		塩瀬町生瀬	105000158	生瀬 I	急傾斜地の崩壊	兵庫県告示第956号	平成19年9月18日
西宮市		塩瀬町生瀬	105000159	生瀬高台 I	急傾斜地の崩壊	兵庫県告示第956号	平成19年9月18日
西宮市		塩瀬町名塩	105000160	名塩(17) I	急傾斜地の崩壊	兵庫県告示第956号	平成19年9月18日
西宮市		宝生ヶ丘一丁目	105000161	宝生ヶ丘(1) I	急傾斜地の崩壊	兵庫県告示第956号	平成19年9月18日
西宮市		宝生ヶ丘	105000162	宝生ヶ丘(2) I	急傾斜地の崩壊	兵庫県告示第956号	平成19年9月18日
西宮市		鷲林寺	205000001	剣谷 I	土石流	兵庫県告示第956号	平成19年9月18日
西宮市		鷲林寺	205000002	剣谷右支溪 I	土石流	兵庫県告示第956号	平成19年9月18日
西宮市		鷲林寺	205000003	七曲谷 I	土石流	兵庫県告示第956号	平成19年9月18日
西宮市		北山町	205000004	夙川左支溪 I	土石流	兵庫県告示第956号	平成19年9月18日
西宮市		北山町	205000005	水分谷右支溪(1) I	土石流	兵庫県告示第956号	平成19年9月18日
西宮市		北山町	205000006	水分谷右支溪(2) I	土石流	兵庫県告示第956号	平成19年9月18日
西宮市		北山町	205000007	水分谷右支溪(3) I	土石流	兵庫県告示第956号	平成19年9月18日
西宮市		北山町	205000008	水分谷右支溪(4) I	土石流	兵庫県告示第956号	平成19年9月18日
西宮市		北山町	205000009	水分谷右支溪(5) I	土石流	兵庫県告示第956号	平成19年9月18日
西宮市		甲陽園目神山町	205000010	目神山谷 I	土石流	兵庫県告示第956号	平成19年9月18日
西宮市		甲陽園東山町	205000011	東山谷 I	土石流	兵庫県告示第956号	平成19年9月18日
西宮市		甲陽園東山町	205000012	東山川 I	土石流	兵庫県告示第956号	平成19年9月18日
西宮市		鷲林寺一丁目	205000013	北谷川観音谷 I	土石流	兵庫県告示第956号	平成19年9月18日
西宮市		鷲林寺剣谷	205000014	北谷川左支溪 I	土石流	兵庫県告示第956号	平成19年9月18日
西宮市		越水社家郷山	205000015	仁川 I	土石流	兵庫県告示第956号	平成19年9月18日
西宮市		越水社家郷山	205000016	仁川左支溪 I	土石流	兵庫県告示第956号	平成19年9月18日
西宮市		宝生ヶ丘	205000018	狼谷 I	土石流	兵庫県告示第956号	平成19年9月18日
西宮市		生瀬町二丁目	205000019	弓納子谷右支溪 I	土石流	兵庫県告示第956号	平成19年9月18日
西宮市		生瀬高台	205000020	弓納子谷 I	土石流	兵庫県告示第956号	平成19年9月18日
西宮市		生瀬高台	205000021	高雄谷川 I	土石流	兵庫県告示第956号	平成19年9月18日
西宮市		塩瀬町生瀬	205000022	熊ヶ谷川 I	土石流	兵庫県告示第956号	平成19年9月18日
西宮市		塩瀬町生瀬	205000023	赤子谷 I	土石流	兵庫県告示第956号	平成19年9月18日
西宮市		塩瀬町生瀬	205000024	座頭谷 I	土石流	兵庫県告示第956号	平成19年9月18日
西宮市		山口町船坂	205000025	清水谷 I	土石流	兵庫県告示第956号	平成19年9月18日
西宮市		山口町船坂	205000026	太多田川 I	土石流	兵庫県告示第956号	平成19年9月18日
西宮市		山口町船坂	205000027	大ぶくら谷 I	土石流	兵庫県告示第956号	平成19年9月18日
西宮市		山口町船坂	205000028	船坂川 I	土石流	兵庫県告示第956号	平成19年9月18日
西宮市		山口町船坂	205000029	船坂川左支溪 I	土石流	兵庫県告示第956号	平成19年9月18日
西宮市		山口町船坂	205000030	白水川 I	土石流	兵庫県告示第956号	平成19年9月18日
西宮市		山口町中野	205000031	十八丁川右支溪(1) I	土石流	兵庫県告示第956号	平成19年9月18日
西宮市		鷲林寺町	205000032	観音川 II	土石流	兵庫県告示第956号	平成19年9月18日
西宮市		山口町船坂	205000033	船坂川右支溪(1)Ⅲ	土石流	兵庫県告示第956号	平成19年9月18日
西宮市		山口町船坂	205000034	船坂川右支溪(2)Ⅲ	土石流	兵庫県告示第956号	平成19年9月18日
西宮市		山口町船坂	205000035	船坂川右支溪(3)Ⅲ	土石流	兵庫県告示第956号	平成19年9月18日
西宮市		山口町船坂	205000036	船坂川右支溪(4)Ⅲ	土石流	兵庫県告示第956号	平成19年9月18日
西宮市		山口町中野	205000037	十八丁川右支溪(1)Ⅲ	土石流	兵庫県告示第956号	平成19年9月18日
西宮市		山口町中野	205000038	十八丁川右支溪(2)Ⅲ	土石流	兵庫県告示第956号	平成19年9月18日
西宮市		山口町中野	205000039	有馬川右支溪(1)Ⅲ	土石流	兵庫県告示第956号	平成19年9月18日

郡・市	区・町	字	箇所番号	区域名	自然現象の種類	告示番号	公示日
西宮市		山口町中野	205000040	有馬川右支溪(2)Ⅲ	土石流	兵庫県告示第956号	平成19年9月18日
西宮市		塩瀬町生瀬	205000041	天狗谷Ⅱ	土石流	兵庫県告示第956号	平成19年9月18日
西宮市		山口町上山口	205000042	上山口谷(2)Ⅰ	土石流	兵庫県告示第956号	平成19年9月18日
西宮市		山口町上山口	205000043	上山口谷(1)Ⅰ	土石流	兵庫県告示第956号	平成19年9月18日
西宮市		山口町金仙寺	205000044	金仙寺西谷(3)Ⅱ	土石流	兵庫県告示第956号	平成19年9月18日
西宮市		山口町金仙寺	205000045	金仙寺西谷(1)Ⅱ	土石流	兵庫県告示第956号	平成19年9月18日
西宮市		山口町金仙寺	205000046	金仙寺東谷(2)Ⅱ	土石流	兵庫県告示第956号	平成19年9月18日
西宮市		山口町金仙寺	205000047	金仙寺東谷(1)Ⅱ	土石流	兵庫県告示第956号	平成19年9月18日
西宮市		下山口畑山	205000048	ななき川Ⅰ	土石流	兵庫県告示第956号	平成19年9月18日
西宮市		下山口畑山	205000049	ななくさ川Ⅰ	土石流	兵庫県告示第956号	平成19年9月18日
西宮市		下山口畑山	205000050	畑山谷Ⅰ	土石流	兵庫県告示第956号	平成19年9月18日
西宮市		名塩東久保	205000051	南畑川Ⅰ	土石流	兵庫県告示第956号	平成19年9月18日
西宮市		名塩東久保	205000052	東久保川Ⅰ	土石流	兵庫県告示第956号	平成19年9月18日
西宮市		名塩東久保	205000053	谷垣内川Ⅰ	土石流	兵庫県告示第956号	平成19年9月18日
西宮市		名塩南台	205000054	名塩南台谷(2)Ⅱ	土石流	兵庫県告示第956号	平成19年9月18日
西宮市		名塩ガーデン	205000055	丸尾川Ⅰ	土石流	兵庫県告示第956号	平成19年9月18日
西宮市		名塩ガーデン	205000056	丸尾川右支溪Ⅰ	土石流	兵庫県告示第956号	平成19年9月18日
西宮市		名塩ガーデン	205000057	ヤケリ谷川Ⅰ	土石流	兵庫県告示第956号	平成19年9月18日
西宮市		名塩山荘	205000058	名塩山荘谷Ⅰ	土石流	兵庫県告示第956号	平成19年9月18日
西宮市		名塩南台	205000059	名塩南台谷(1)Ⅰ	土石流	兵庫県告示第956号	平成19年9月18日
西宮市		名塩新町	205000060	名塩新町谷Ⅱ	土石流	兵庫県告示第956号	平成19年9月18日
西宮市		塩瀬町生瀬	205000061	天狗谷Ⅱ	土石流	兵庫県告示第956号	平成19年9月18日
西宮市		塩瀬町名塩	205000062	シャリ谷Ⅰ	土石流	兵庫県告示第956号	平成19年9月18日
西宮市	宝塚市	宝生ヶ丘、長寿ヶ丘	205000017	観音谷川Ⅰ	土石流	兵庫県告示第1173号	平成19年11月13日
西宮市		山口町船坂	105000163	船坂(12)Ⅱ	急傾斜地の崩壊	兵庫県告示第406号	平成26年5月7日
西宮市		山口町船坂	105000164	船坂(13)Ⅱ	急傾斜地の崩壊	兵庫県告示第406号	平成26年5月7日
西宮市		山口町船坂	105000165	船坂(14)Ⅱ	急傾斜地の崩壊	兵庫県告示第406号	平成26年5月7日
西宮市		山口町船坂	105000166	船坂(15)Ⅱ	急傾斜地の崩壊	兵庫県告示第406号	平成26年5月7日
西宮市		山口町船坂	105000167	船坂(16)Ⅱ	急傾斜地の崩壊	兵庫県告示第406号	平成26年5月7日
西宮市		山口町船坂	105000168	船坂(17)Ⅲ	急傾斜地の崩壊	兵庫県告示第406号	平成26年5月7日
西宮市		山口町金仙寺	105000169	金仙寺(1)Ⅱ	急傾斜地の崩壊	兵庫県告示第406号	平成26年5月7日
西宮市		山口町金仙寺	105000170	金仙寺(2)Ⅱ	急傾斜地の崩壊	兵庫県告示第406号	平成26年5月7日
西宮市		山口町阪神流通センター	105000171	阪神流通センター2丁	急傾斜地の崩壊	兵庫県告示第406号	平成26年5月7日
西宮市		山口町下山口4丁目	105000172	下山口(10)Ⅰ	急傾斜地の崩壊	兵庫県告示第406号	平成26年5月7日
西宮市		山口町下山口3丁目	105000173	下山口(11)Ⅱ	急傾斜地の崩壊	兵庫県告示第406号	平成26年5月7日
西宮市		山口町下山口3丁目	105000174	下山口(12)Ⅱ	急傾斜地の崩壊	兵庫県告示第406号	平成26年5月7日
西宮市		山口町下山口3丁目	105000175	下山口(13)Ⅱ	急傾斜地の崩壊	兵庫県告示第406号	平成26年5月7日
西宮市		山口町下山口3丁目	105000176	下山口(14)Ⅱ	急傾斜地の崩壊	兵庫県告示第406号	平成26年5月7日
西宮市		山口町名来	105000177	名来(1)Ⅰ	急傾斜地の崩壊	兵庫県告示第406号	平成26年5月7日
西宮市		山口町名来	105000178	名来(2)Ⅱ	急傾斜地の崩壊	兵庫県告示第406号	平成26年5月7日
西宮市		山口町名来	105000179	名来(3)Ⅰ	急傾斜地の崩壊	兵庫県告示第406号	平成26年5月7日
西宮市		山口町名来	105000180	名来(4)Ⅱ	急傾斜地の崩壊	兵庫県告示第406号	平成26年5月7日
西宮市		山口町名来	105000181	名来(5)Ⅱ	急傾斜地の崩壊	兵庫県告示第406号	平成26年5月7日
西宮市		山口町下山口	105000182	下山口(15)Ⅱ	急傾斜地の崩壊	兵庫県告示第406号	平成26年5月7日
西宮市		山口町下山口	105000183	下山口(16)Ⅰ	急傾斜地の崩壊	兵庫県告示第406号	平成26年5月7日
西宮市		山口町下山口	105000184	下山口(17)Ⅲ	急傾斜地の崩壊	兵庫県告示第406号	平成26年5月7日
西宮市		山口町下山口	105000185	下山口(18)Ⅲ	急傾斜地の崩壊	兵庫県告示第406号	平成26年5月7日
西宮市		山口町下山口	105000186	下山口(19)Ⅱ	急傾斜地の崩壊	兵庫県告示第406号	平成26年5月7日
西宮市		山口町下山口	105000187	下山口(20)Ⅰ	急傾斜地の崩壊	兵庫県告示第406号	平成26年5月7日
西宮市		名塩平成台	105000188	平成台(1)Ⅰ	急傾斜地の崩壊	兵庫県告示第406号	平成26年5月7日
西宮市		名塩平成台	105000189	平成台(2)Ⅰ	急傾斜地の崩壊	兵庫県告示第406号	平成26年5月7日
西宮市		名塩平成台	105000190	平成台(3)Ⅱ	急傾斜地の崩壊	兵庫県告示第406号	平成26年5月7日
西宮市		花の峯	105000191	花の峯Ⅰ	急傾斜地の崩壊	兵庫県告示第543号	平成27年6月23日
西宮市		塩瀬町生瀬	105000192	生瀬(2)Ⅱ	急傾斜地の崩壊	兵庫県告示第543号	平成27年6月23日
西宮市		名塩2丁目	105000193	名塩(20)Ⅰ	急傾斜地の崩壊	兵庫県告示第330号	平成30年3月30日
西宮市		塩瀬町名塩	105000194	名塩(21)Ⅰ	急傾斜地の崩壊	兵庫県告示第330号	平成30年3月30日
西宮市		塩瀬町名塩	205000063	名塩谷(3)Ⅲ	土石流	兵庫県告示第956号	平成19年9月18日
西宮市		塩瀬町名塩	205000064	名塩谷(2)Ⅲ	土石流	兵庫県告示第956号	平成19年9月18日
西宮市		塩瀬町名塩	205000065	名塩谷(1)Ⅲ	土石流	兵庫県告示第956号	平成19年9月18日
西宮市		武田尾	205000066	墓ヶ谷Ⅰ	土石流	兵庫県告示第956号	平成19年9月18日
西宮市		武田尾	205000067	名谷Ⅰ	土石流	兵庫県告示第956号	平成19年9月18日
西宮市		名塩3丁目	205000068	シリツキ川Ⅰ	土石流	兵庫県告示第699号	令和4年5月31日
芦屋市		奥池町	107000001	奥池(1)Ⅰ	急傾斜地の崩壊	兵庫県告示第957号	平成19年9月18日
芦屋市		奥池町	107000002	奥池(2)Ⅰ	急傾斜地の崩壊	兵庫県告示第957号	平成19年9月18日
芦屋市		奥池町	107000003	奥池(3)Ⅰ	急傾斜地の崩壊	兵庫県告示第957号	平成19年9月18日
芦屋市		奥池町	107000004	奥池(1)Ⅱ	急傾斜地の崩壊	兵庫県告示第957号	平成19年9月18日
芦屋市		奥池町	107000005	奥池(2)Ⅱ	急傾斜地の崩壊	兵庫県告示第957号	平成19年9月18日
芦屋市		奥池南町	107000006	奥池南(1)Ⅱ	急傾斜地の崩壊	兵庫県告示第957号	平成19年9月18日
芦屋市		奥池南町	107000007	奥池南(1)Ⅰ	急傾斜地の崩壊	兵庫県告示第957号	平成19年9月18日
芦屋市		奥池南町	107000008	奥池南(2)Ⅱ	急傾斜地の崩壊	兵庫県告示第957号	平成19年9月18日
芦屋市		奥池南町	107000009	奥池南Ⅲ	急傾斜地の崩壊	兵庫県告示第957号	平成19年9月18日
芦屋市		奥池南町	107000010	奥池南(2)Ⅰ	急傾斜地の崩壊	兵庫県告示第957号	平成19年9月18日
芦屋市		奥池南町	107000011	奥池南(3)Ⅰ	急傾斜地の崩壊	兵庫県告示第957号	平成19年9月18日
芦屋市		奥山	107000012	奥山Ⅰ	急傾斜地の崩壊	兵庫県告示第957号	平成19年9月18日
芦屋市		奥山	107000013	奥山(2)Ⅰ	急傾斜地の崩壊	兵庫県告示第957号	平成19年9月18日
芦屋市		奥山	107000014	奥山(1)Ⅱ	急傾斜地の崩壊	兵庫県告示第957号	平成19年9月18日
芦屋市		山芦屋町	107000015	山芦屋Ⅰ	急傾斜地の崩壊	兵庫県告示第957号	平成19年9月18日
芦屋市		三条町	107000016	三条Ⅰ	急傾斜地の崩壊	兵庫県告示第957号	平成19年9月18日
芦屋市		三条町	107000017	三条北Ⅰ	急傾斜地の崩壊	兵庫県告示第957号	平成19年9月18日
芦屋市		山手町	107000018	山手Ⅰ	急傾斜地の崩壊	兵庫県告示第957号	平成19年9月18日
芦屋市		山手町	107000019	山手(2)Ⅰ	急傾斜地の崩壊	兵庫県告示第957号	平成19年9月18日
芦屋市		奥山	107000020	奥山(2)Ⅱ	急傾斜地の崩壊	兵庫県告示第957号	平成19年9月18日
芦屋市		山手町	107000021	山手(3)Ⅰ	急傾斜地の崩壊	兵庫県告示第957号	平成19年9月18日
芦屋市		鏡谷	107000022	鏡谷(2)Ⅰ	急傾斜地の崩壊	兵庫県告示第957号	平成19年9月18日
芦屋市		六籠荘町	107000023	六籠荘Ⅰ	急傾斜地の崩壊	兵庫県告示第957号	平成19年9月18日
芦屋市		鏡谷	107000024	鏡谷(1)Ⅰ	急傾斜地の崩壊	兵庫県告示第957号	平成19年9月18日
芦屋市		朝日ヶ丘町	107000025	朝日ヶ丘(2)Ⅰ	急傾斜地の崩壊	兵庫県告示第957号	平成19年9月18日
芦屋市		朝日ヶ丘町	107000026	朝日ヶ丘Ⅰ	急傾斜地の崩壊	兵庫県告示第957号	平成19年9月18日



郡・市	区・町	字	箇所番号	区域名	自然現象の種類	告示番号	公示日
芦屋市		東芦屋町	107000027	東芦屋Ⅱ	急傾斜地の崩壊	兵庫県告示第957号	平成19年9月18日
芦屋市		三条町	207000001	高橋川左支溪Ⅰ	土石流	兵庫県告示第957号	平成19年9月18日
芦屋市		山芦屋町	207000002	高座川右支溪Ⅰ	土石流	兵庫県告示第957号	平成19年9月18日
芦屋市		山芦屋町	207000003	梅谷普川Ⅰ	土石流	兵庫県告示第957号	平成19年9月18日
芦屋市		山芦屋町	207000004	高座川Ⅰ	土石流	兵庫県告示第957号	平成19年9月18日
芦屋市		山芦屋町	207000005	高座川左支溪Ⅰ	土石流	兵庫県告示第957号	平成19年9月18日
芦屋市		奥山	207000006	芦屋川右支溪Ⅰ	土石流	兵庫県告示第957号	平成19年9月18日
芦屋市		奥山	207000007	道アゼ谷Ⅰ	土石流	兵庫県告示第957号	平成19年9月18日
芦屋市		奥山	207000008	ミツガシ谷Ⅰ	土石流	兵庫県告示第957号	平成19年9月18日
芦屋市		奥山	207000009	黒越谷Ⅰ	土石流	兵庫県告示第957号	平成19年9月18日
芦屋市		奥山	207000010	長谷Ⅰ	土石流	兵庫県告示第957号	平成19年9月18日
芦屋市		奥山	207000011	蛇谷右支溪Ⅰ	土石流	兵庫県告示第957号	平成19年9月18日
芦屋市		奥山	207000012	蛇谷Ⅰ	土石流	兵庫県告示第957号	平成19年9月18日
芦屋市		奥山	207000013	蛇谷左支溪Ⅰ	土石流	兵庫県告示第957号	平成19年9月18日
芦屋市		奥池町	207000014	滝ヶ谷右支溪Ⅰ	土石流	兵庫県告示第957号	平成19年9月18日
芦屋市		奥池町	207000015	滝ヶ谷Ⅰ	土石流	兵庫県告示第957号	平成19年9月18日
芦屋市		奥池町	207000016	椿谷Ⅰ	土石流	兵庫県告示第957号	平成19年9月18日
西宮市		高座町	305000001	高座町	地滑り	兵庫県告示第1333号	平成23年12月26日
西宮市		仁川百合野町	305000002	仁川百合野町	地滑り	兵庫県告示第1333号	平成23年12月26日
西宮市		宝生ヶ丘1丁目	305000003	宝生ヶ丘	地滑り	兵庫県告示第1333号	平成23年12月26日
西宮市		塩瀬町名塩	305000004	名塩北	地滑り	兵庫県告示第1333号	平成23年12月26日
西宮市		塩瀬町名塩	305000005	名塩	地滑り	兵庫県告示第1333号	平成23年12月26日
西宮市		名塩東久保	305000006	東久保	地滑り	兵庫県告示第1333号	平成23年12月26日
芦屋市		奥山	207000017	石仏谷Ⅰ	土石流	兵庫県告示第957号	平成19年9月18日
芦屋市		奥山	207000018	八幡谷Ⅰ	土石流	兵庫県告示第957号	平成19年9月18日
芦屋市		奥山	207000019	芦屋川左支溪(1)Ⅰ	土石流	兵庫県告示第957号	平成19年9月18日
芦屋市		奥山	207000020	芦屋川左支溪(2)Ⅰ	土石流	兵庫県告示第957号	平成19年9月18日
宝塚市		下佐曾利	115000001	芝Ⅲ	急傾斜地の崩壊	兵庫県告示第345号	平成19年3月27日
宝塚市		下佐曾利	115000002	芝Ⅱ	急傾斜地の崩壊	兵庫県告示第345号	平成19年3月27日
宝塚市		下佐曾利	115000003	大藪Ⅱ	急傾斜地の崩壊	兵庫県告示第345号	平成19年3月27日
宝塚市		下佐曾利	115000004	福本(1)Ⅱ	急傾斜地の崩壊	兵庫県告示第345号	平成19年3月27日
宝塚市		下佐曾利	115000005	福本(2)Ⅱ	急傾斜地の崩壊	兵庫県告示第345号	平成19年3月27日
宝塚市		下佐曾利	115000006	西川Ⅰ	急傾斜地の崩壊	兵庫県告示第345号	平成19年3月27日
宝塚市		下佐曾利	115000007	角Ⅱ	急傾斜地の崩壊	兵庫県告示第345号	平成19年3月27日
宝塚市		下佐曾利	115000008	中山Ⅱ	急傾斜地の崩壊	兵庫県告示第345号	平成19年3月27日
宝塚市		下佐曾利	115000009	山添Ⅱ	急傾斜地の崩壊	兵庫県告示第345号	平成19年3月27日
宝塚市		長谷	115000010	道谷Ⅰ	急傾斜地の崩壊	兵庫県告示第345号	平成19年3月27日
宝塚市		長谷	115000011	北畑Ⅱ	急傾斜地の崩壊	兵庫県告示第345号	平成19年3月27日
宝塚市		長谷	115000012	道谷Ⅱ	急傾斜地の崩壊	兵庫県告示第345号	平成19年3月27日
宝塚市		大原野	115000013	岩坪Ⅱ	急傾斜地の崩壊	兵庫県告示第345号	平成19年3月27日
宝塚市		大原野	115000014	大原野Ⅱ	急傾斜地の崩壊	兵庫県告示第345号	平成19年3月27日
宝塚市		大原野	115000015	大原野(5)Ⅱ	急傾斜地の崩壊	兵庫県告示第345号	平成19年3月27日
宝塚市		大原野	115000016	大原野(6)Ⅱ	急傾斜地の崩壊	兵庫県告示第345号	平成19年3月27日
宝塚市		大原野	115000017	大原野(3)Ⅱ	急傾斜地の崩壊	兵庫県告示第345号	平成19年3月27日
宝塚市		大原野	115000018	大原野(4)Ⅱ	急傾斜地の崩壊	兵庫県告示第345号	平成19年3月27日
宝塚市		大原野	115000019	大原野Ⅰ	急傾斜地の崩壊	兵庫県告示第345号	平成19年3月27日
宝塚市		大原野	115000020	大原野(7)Ⅱ	急傾斜地の崩壊	兵庫県告示第345号	平成19年3月27日
宝塚市		大原野	115000021	大原野(2)Ⅱ	急傾斜地の崩壊	兵庫県告示第345号	平成19年3月27日
宝塚市		大原野	115000022	境野Ⅰ	急傾斜地の崩壊	兵庫県告示第345号	平成19年3月27日
宝塚市		境野	115000023	境野(1)Ⅱ	急傾斜地の崩壊	兵庫県告示第345号	平成19年3月27日
宝塚市		境野	115000024	境野(2)Ⅱ	急傾斜地の崩壊	兵庫県告示第345号	平成19年3月27日
宝塚市		境野	115000025	境野(3)Ⅱ	急傾斜地の崩壊	兵庫県告示第345号	平成19年3月27日
宝塚市		境野	115000026	境野(1)Ⅲ	急傾斜地の崩壊	兵庫県告示第345号	平成19年3月27日
宝塚市		境野	115000027	境野(2)Ⅲ	急傾斜地の崩壊	兵庫県告示第345号	平成19年3月27日
宝塚市		玉瀬	115000028	境野(3)Ⅲ	急傾斜地の崩壊	兵庫県告示第345号	平成19年3月27日
宝塚市		玉瀬	115000029	玉瀬(2)Ⅲ	急傾斜地の崩壊	兵庫県告示第345号	平成19年3月27日
宝塚市		玉瀬	115000030	玉瀬(3)Ⅲ	急傾斜地の崩壊	兵庫県告示第345号	平成19年3月27日
宝塚市		玉瀬	115000031	玉瀬(1)Ⅲ	急傾斜地の崩壊	兵庫県告示第345号	平成19年3月27日
宝塚市		玉瀬	115000032	前田Ⅰ	急傾斜地の崩壊	兵庫県告示第345号	平成19年3月27日
宝塚市		玉瀬	115000033	平田Ⅱ	急傾斜地の崩壊	兵庫県告示第345号	平成19年3月27日
宝塚市		玉瀬	115000034	津賀Ⅱ	急傾斜地の崩壊	兵庫県告示第345号	平成19年3月27日
宝塚市		玉瀬	115000035	細尾Ⅰ	急傾斜地の崩壊	兵庫県告示第345号	平成19年3月27日
宝塚市		玉瀬	115000036	タフⅠ	急傾斜地の崩壊	兵庫県告示第345号	平成19年3月27日
宝塚市		玉瀬	115000037	玉瀬(5)Ⅲ	急傾斜地の崩壊	兵庫県告示第345号	平成19年3月27日
宝塚市		玉瀬	115000038	大岩谷Ⅰ	急傾斜地の崩壊	兵庫県告示第345号	平成19年3月27日
宝塚市		切畑	115000039	玉瀬(4)Ⅲ	急傾斜地の崩壊	兵庫県告示第345号	平成19年3月27日
宝塚市		切畑	115000040	堂山Ⅲ	急傾斜地の崩壊	兵庫県告示第345号	平成19年3月27日
宝塚市		切畑	115000041	奥ノ谷Ⅲ	急傾斜地の崩壊	兵庫県告示第345号	平成19年3月27日
宝塚市		切畑	115000042	奥ノ谷Ⅱ	急傾斜地の崩壊	兵庫県告示第345号	平成19年3月27日
宝塚市		切畑	115000043	切畑Ⅲ	急傾斜地の崩壊	兵庫県告示第345号	平成19年3月27日
宝塚市		玉瀬	115000044	奥ノ焼Ⅱ	急傾斜地の崩壊	兵庫県告示第345号	平成19年3月27日
宝塚市		切畑	115000045	検見(1)Ⅱ	急傾斜地の崩壊	兵庫県告示第345号	平成19年3月27日
宝塚市		玉瀬	115000046	イツリハ(1)Ⅰ	急傾斜地の崩壊	兵庫県告示第345号	平成19年3月27日
宝塚市		玉瀬	115000047	イツリハ(1)Ⅱ	急傾斜地の崩壊	兵庫県告示第345号	平成19年3月27日
宝塚市		玉瀬	115000048	イツリハ(2)Ⅱ	急傾斜地の崩壊	兵庫県告示第345号	平成19年3月27日
宝塚市		切畑	115000049	検見(3)Ⅱ	急傾斜地の崩壊	兵庫県告示第345号	平成19年3月27日
宝塚市		切畑	115000050	検見Ⅰ	急傾斜地の崩壊	兵庫県告示第345号	平成19年3月27日
宝塚市		玉瀬	115000051	イツリハ(4)Ⅰ	急傾斜地の崩壊	兵庫県告示第345号	平成19年3月27日
宝塚市		玉瀬	115000052	イツリハ(2)Ⅰ	急傾斜地の崩壊	兵庫県告示第345号	平成19年3月27日
宝塚市		玉瀬	115000053	イツリハ(3)Ⅰ	急傾斜地の崩壊	兵庫県告示第345号	平成19年3月27日
宝塚市		切畑	115000054	鳥脇(1)Ⅰ	急傾斜地の崩壊	兵庫県告示第345号	平成19年3月27日
宝塚市		切畑	115000055	鳥脇(2)Ⅰ	急傾斜地の崩壊	兵庫県告示第345号	平成19年3月27日
宝塚市		上佐曾利	215000013	スリバチ谷川Ⅰ	土石流	兵庫県告示第345号	平成19年3月27日
宝塚市		上佐曾利	215000014	上佐曾利谷ⅠⅡ	土石流	兵庫県告示第345号	平成19年3月27日
宝塚市		上佐曾利	215000015	上佐曾利谷ⅡⅡ	土石流	兵庫県告示第345号	平成19年3月27日
宝塚市		上佐曾利	215000016	上佐曾利谷ⅢⅡ	土石流	兵庫県告示第345号	平成19年3月27日
宝塚市		上佐曾利	215000017	上佐曾利谷ⅣⅡ	土石流	兵庫県告示第345号	平成19年3月27日
宝塚市		下佐曾利	215000018	血池谷川Ⅰ	土石流	兵庫県告示第345号	平成19年3月27日

郡・市	区・町	字	箇所番号	区域名	自然現象の種類	告示番号	公示日
宝塚市		下佐曾利	215000019	下佐曾利谷Ⅱ	土石流	兵庫県告示第345号	平成19年3月27日
宝塚市		大原野	215000020	西部谷ⅠⅡ	土石流	兵庫県告示第345号	平成19年3月27日
宝塚市		大原野	215000021	波豆西部谷2Ⅱ	土石流	兵庫県告示第345号	平成19年3月27日
宝塚市		波豆	215000022	波豆西部谷3Ⅱ	土石流	兵庫県告示第345号	平成19年3月27日
宝塚市		大原野	215000023	天狗山東谷Ⅱ	土石流	兵庫県告示第345号	平成19年3月27日
宝塚市		大原野	215000024	竜王山西谷Ⅰ	土石流	兵庫県告示第345号	平成19年3月27日
宝塚市		大原野	215000025	原野川Ⅰ	土石流	兵庫県告示第345号	平成19年3月27日
宝塚市		大原野	215000026	安場川Ⅰ	土石流	兵庫県告示第345号	平成19年3月27日
宝塚市		大原野	215000027	穴虫川Ⅰ	土石流	兵庫県告示第345号	平成19年3月27日
宝塚市		大原野	215000028	境野川Ⅰ	土石流	兵庫県告示第345号	平成19年3月27日
宝塚市		玉瀬	215000029	玉瀬谷Ⅱ	土石流	兵庫県告示第345号	平成19年3月27日
宝塚市		切畑	215000030	切畑上谷川Ⅰ	土石流	兵庫県告示第345号	平成19年3月27日
宝塚市		切畑	215000031	切畑谷ⅠⅡ	土石流	兵庫県告示第345号	平成19年3月27日
宝塚市		切畑	215000032	茶屋池谷Ⅱ	土石流	兵庫県告示第345号	平成19年3月27日
宝塚市		玉瀬	215000033	奥之焼西谷Ⅰ	土石流	兵庫県告示第345号	平成19年3月27日
宝塚市		切畑	215000034	椋見東谷Ⅰ	土石流	兵庫県告示第345号	平成19年3月27日
宝塚市		切畑	215000035	立合新田谷3Ⅱ	土石流	兵庫県告示第345号	平成19年3月27日
宝塚市		切畑	215000036	立合新田谷2Ⅱ	土石流	兵庫県告示第345号	平成19年3月27日
宝塚市		切畑	215000037	鳥脇谷川Ⅰ	土石流	兵庫県告示第345号	平成19年3月27日
宝塚市		切畑	215000038	鳥脇川Ⅰ	土石流	兵庫県告示第345号	平成19年3月27日
宝塚市		切畑	215000039	長尾山谷Ⅱ	土石流	兵庫県告示第345号	平成19年3月27日
芦屋市		奥山	207000021	柿谷Ⅰ	土石流	兵庫県告示第957号	平成19年9月18日
芦屋市		剣谷	207000022	宮川右支溪Ⅰ	土石流	兵庫県告示第957号	平成19年9月18日
芦屋市		剣谷	207000023	宮川Ⅰ	土石流	兵庫県告示第957号	平成19年9月18日
芦屋市		剣谷	207000024	猪谷Ⅰ	土石流	兵庫県告示第957号	平成19年9月18日
芦屋市		剣谷	207000025	深谷Ⅰ	土石流	兵庫県告示第957号	平成19年9月18日
芦屋市		剣谷	207000026	コルキ谷Ⅰ	土石流	兵庫県告示第957号	平成19年9月18日
芦屋市		剣谷	207000027	ツルベ谷Ⅰ	土石流	兵庫県告示第957号	平成19年9月18日
宝塚市		中山五月台七丁目	115000056	中山五月台(2)Ⅰ	急傾斜地の崩壊	兵庫県告示第452号	平成20年4月15日
宝塚市		中山五月台七丁目	115000057	中山五月台(1)Ⅲ	急傾斜地の崩壊	兵庫県告示第452号	平成20年4月15日
宝塚市		中山五月台七丁目	115000058	中山五月台(2)Ⅲ	急傾斜地の崩壊	兵庫県告示第452号	平成20年4月15日
宝塚市		中山五月台六丁目	115000059	切畑Ⅰ	急傾斜地の崩壊	兵庫県告示第452号	平成20年4月15日
宝塚市		中山五月台七丁目	115000060	中山五月台(3)Ⅰ	急傾斜地の崩壊	兵庫県告示第452号	平成20年4月15日
宝塚市		中山桜台六丁目	115000061	中山桜台Ⅲ	急傾斜地の崩壊	兵庫県告示第452号	平成20年4月15日
宝塚市		中山桜台七丁目	115000062	中山桜台Ⅱ	急傾斜地の崩壊	兵庫県告示第452号	平成20年4月15日
宝塚市		中山桜台六丁目	115000063	中山桜台(4)Ⅰ	急傾斜地の崩壊	兵庫県告示第452号	平成20年4月15日
宝塚市		中山桜台五丁目	115000064	中山桜台(2)Ⅰ	急傾斜地の崩壊	兵庫県告示第452号	平成20年4月15日
宝塚市		中山桜台五丁目	115000065	中山桜台(3)Ⅰ	急傾斜地の崩壊	兵庫県告示第452号	平成20年4月15日
宝塚市		中山桜台三丁目	115000066	中山桜台(1)Ⅰ	急傾斜地の崩壊	兵庫県告示第452号	平成20年4月15日
宝塚市		中山台一丁目	115000067	中山台Ⅰ	急傾斜地の崩壊	兵庫県告示第452号	平成20年4月15日
宝塚市		中山五月台二丁目	115000068	中山五月台(1)Ⅰ	急傾斜地の崩壊	兵庫県告示第452号	平成20年4月15日
宝塚市		山手台西二丁目	115000069	山手台西Ⅰ	急傾斜地の崩壊	兵庫県告示第452号	平成20年4月15日
宝塚市		中筋山手五丁目	115000070	中筋Ⅰ	急傾斜地の崩壊	兵庫県告示第452号	平成20年4月15日
宝塚市		山手台西一丁目	115000071	中筋山手(2)Ⅰ	急傾斜地の崩壊	兵庫県告示第452号	平成20年4月15日
宝塚市		山本台三丁目	115000072	中筋山手(3)Ⅰ	急傾斜地の崩壊	兵庫県告示第452号	平成20年4月15日
宝塚市		山本台三丁目	115000073	山本台Ⅰ	急傾斜地の崩壊	兵庫県告示第452号	平成20年4月15日
宝塚市		山手台東一丁目	115000074	山手台東(1)Ⅲ	急傾斜地の崩壊	兵庫県告示第452号	平成20年4月15日
宝塚市		山手台東一丁目	115000075	山手台東(3)Ⅲ	急傾斜地の崩壊	兵庫県告示第452号	平成20年4月15日
宝塚市		平井一丁目	115000076	平井(4)Ⅰ	急傾斜地の崩壊	兵庫県告示第452号	平成20年4月15日
宝塚市		平井一丁目	115000077	平井(2)Ⅰ	急傾斜地の崩壊	兵庫県告示第452号	平成20年4月15日
宝塚市		平井一丁目	115000078	平井(3)Ⅰ	急傾斜地の崩壊	兵庫県告示第452号	平成20年4月15日
宝塚市		平井山荘	115000079	平井山荘Ⅰ	急傾斜地の崩壊	兵庫県告示第452号	平成20年4月15日
宝塚市		平井山荘	115000080	平井山荘(2)Ⅰ	急傾斜地の崩壊	兵庫県告示第452号	平成20年4月15日
宝塚市		平井二丁目	115000081	平井(1)Ⅰ	急傾斜地の崩壊	兵庫県告示第452号	平成20年4月15日
宝塚市		中筋山手三丁目	115000082	中筋山手Ⅰ	急傾斜地の崩壊	兵庫県告示第452号	平成20年4月15日
宝塚市		中山寺二丁目	115000083	中山寺Ⅲ	急傾斜地の崩壊	兵庫県告示第452号	平成20年4月15日
宝塚市		ふじガ丘	115000084	ふじヶ丘(1)(2)Ⅰ	急傾斜地の崩壊	兵庫県告示第452号	平成20年4月15日
宝塚市		ふじガ丘	115000085	ふじヶ丘(2)(2)Ⅰ	急傾斜地の崩壊	兵庫県告示第452号	平成20年4月15日
宝塚市		ふじガ丘	115000086	ふじヶ丘Ⅰ	急傾斜地の崩壊	兵庫県告示第452号	平成20年4月15日
宝塚市		長尾台二丁目	115000087	長尾台(2)(1)Ⅰ	急傾斜地の崩壊	兵庫県告示第452号	平成20年4月15日
宝塚市		長尾台二丁目	115000088	長尾台(3)Ⅰ	急傾斜地の崩壊	兵庫県告示第452号	平成20年4月15日
宝塚市、川西市		長尾台一丁目、満願寺町	115000089	長尾台(1)Ⅰ	急傾斜地の崩壊	兵庫県告示第453号	平成20年4月15日
宝塚市		長尾台一丁目	115000090	長尾台(5)Ⅰ	急傾斜地の崩壊	兵庫県告示第452号	平成20年4月15日
宝塚市、川西市		長尾台二丁目、満願寺町	115000091	長尾台(6)Ⅰ	急傾斜地の崩壊	兵庫県告示第453号	平成20年4月15日
宝塚市		花屋敷つつじガ丘	115000092	つつじヶ丘(3)Ⅰ	急傾斜地の崩壊	兵庫県告示第452号	平成20年4月15日
宝塚市		花屋敷つつじガ丘	115000093	つつじヶ丘(2)(1)Ⅰ	急傾斜地の崩壊	兵庫県告示第452号	平成20年4月15日
宝塚市		花屋敷つつじガ丘	115000094	つつじヶ丘(2)Ⅰ	急傾斜地の崩壊	兵庫県告示第452号	平成20年4月15日
宝塚市		長尾台一丁目	115000095	長尾台(4)Ⅰ	急傾斜地の崩壊	兵庫県告示第452号	平成20年4月15日
宝塚市		雲雀丘山手二丁目	115000096	雲雀丘山手(2)Ⅰ	急傾斜地の崩壊	兵庫県告示第452号	平成20年4月15日
宝塚市		雲雀丘山手二丁目	115000097	雲雀丘山手(2)(1)Ⅰ	急傾斜地の崩壊	兵庫県告示第452号	平成20年4月15日
宝塚市		長尾台一丁目	115000098	長尾台(2)Ⅰ	急傾斜地の崩壊	兵庫県告示第452号	平成20年4月15日
宝塚市		雲雀丘山手二丁目	115000099	雲雀丘山手(3)Ⅰ	急傾斜地の崩壊	兵庫県告示第452号	平成20年4月15日
宝塚市		花屋敷つつじガ丘	115000100	つつじヶ丘Ⅱ	急傾斜地の崩壊	兵庫県告示第452号	平成20年4月15日
宝塚市		花屋敷つつじガ丘	115000101	つつじヶ丘(4)Ⅰ	急傾斜地の崩壊	兵庫県告示第452号	平成20年4月15日
宝塚市、川西市		雲雀丘山手一丁目、花屋敷二丁目	115000102	雲雀丘山手(1)Ⅰ	急傾斜地の崩壊	兵庫県告示第453号	平成20年4月15日
宝塚市		花屋敷松が丘	115000103	松ヶ丘Ⅰ	急傾斜地の崩壊	兵庫県告示第452号	平成20年4月15日
宝塚市		花屋敷荘園二丁目	115000104	荘園(1)Ⅰ	急傾斜地の崩壊	兵庫県告示第452号	平成20年4月15日
宝塚市		花屋敷荘園三丁目	115000105	荘園(2)Ⅰ	急傾斜地の崩壊	兵庫県告示第452号	平成20年4月15日
宝塚市、川西市		花屋敷荘園三丁目、花屋敷山手町	115000106	荘園(2)(1)Ⅰ	急傾斜地の崩壊	兵庫県告示第453号	平成20年4月15日
宝塚市、川西市		花屋敷荘園三丁目、花屋敷山手町	115000107	荘園(3)Ⅰ	急傾斜地の崩壊	兵庫県告示第453号	平成20年4月15日
宝塚市		雲雀丘二丁目	115000108	雲雀丘(5)Ⅰ	急傾斜地の崩壊	兵庫県告示第452号	平成20年4月15日
宝塚市		雲雀丘三丁目	115000109	雲雀丘(2)Ⅰ	急傾斜地の崩壊	兵庫県告示第452号	平成20年4月15日
宝塚市		雲雀丘一丁目	115000110	雲雀丘(4)Ⅰ	急傾斜地の崩壊	兵庫県告示第452号	平成20年4月15日
宝塚市		すみれガ丘三丁目	115000111	すみれヶ丘(2)(2)Ⅰ	急傾斜地の崩壊	兵庫県告示第452号	平成20年4月15日
宝塚市		すみれガ丘三丁目	115000112	すみれヶ丘(1)(2)Ⅲ	急傾斜地の崩壊	兵庫県告示第452号	平成20年4月15日
宝塚市		すみれガ丘三丁目	115000113	すみれヶ丘(1)(2)Ⅰ	急傾斜地の崩壊	兵庫県告示第452号	平成20年4月15日
宝塚市		すみれガ丘二丁目	115000114	すみれヶ丘(4)(2)Ⅰ	急傾斜地の崩壊	兵庫県告示第452号	平成20年4月15日
宝塚市		すみれガ丘二丁目	115000115	すみれヶ丘(3)(2)Ⅲ	急傾斜地の崩壊	兵庫県告示第452号	平成20年4月15日

郡・市	区・町	字	箇所番号	区域名	自然現象の種類	告示番号	公示日
宝塚市		すみれが丘二丁目	115000116	すみれヶ丘(4)(2)Ⅲ	急傾斜地の崩壊	兵庫県告示第452号	平成20年4月15日
宝塚市		すみれが丘三丁目	115000117	すみれヶ丘(3)(2)Ⅰ	急傾斜地の崩壊	兵庫県告示第452号	平成20年4月15日
宝塚市		すみれが丘三丁目	115000118	すみれヶ丘(2)(2)Ⅲ	急傾斜地の崩壊	兵庫県告示第452号	平成20年4月15日
宝塚市		すみれが丘四丁目	115000119	すみれヶ丘(6)(2)Ⅰ	急傾斜地の崩壊	兵庫県告示第452号	平成20年4月15日
宝塚市		すみれが丘三丁目	115000120	すみれヶ丘(5)(2)Ⅰ	急傾斜地の崩壊	兵庫県告示第452号	平成20年4月15日
宝塚市		すみれが丘二丁目	115000121	すみれヶ丘(2)Ⅱ	急傾斜地の崩壊	兵庫県告示第452号	平成20年4月15日
宝塚市		御殿山四丁目	115000122	御殿山(1)Ⅰ	急傾斜地の崩壊	兵庫県告示第452号	平成20年4月15日
宝塚市		御殿山四丁目	115000123	御殿山(2)Ⅰ	急傾斜地の崩壊	兵庫県告示第452号	平成20年4月15日
宝塚市		御殿山四丁目	115000124	御殿山(2)(1)Ⅰ	急傾斜地の崩壊	兵庫県告示第452号	平成20年4月15日
宝塚市		川面	115000125	桜ヶ丘(2)Ⅰ	急傾斜地の崩壊	兵庫県告示第452号	平成20年4月15日
宝塚市		桜方丘	115000126	桜ヶ丘(1)Ⅰ	急傾斜地の崩壊	兵庫県告示第452号	平成20年4月15日
宝塚市		川面五丁目	115000127	川面Ⅰ	急傾斜地の崩壊	兵庫県告示第452号	平成20年4月15日
宝塚市		米谷	115000128	米谷Ⅲ	急傾斜地の崩壊	兵庫県告示第452号	平成20年4月15日
宝塚市		米谷	115000129	米谷(2)Ⅱ	急傾斜地の崩壊	兵庫県告示第452号	平成20年4月15日
宝塚市		清荒神五丁目	115000130	清荒神(2)Ⅱ	急傾斜地の崩壊	兵庫県告示第452号	平成20年4月15日
宝塚市		清荒神三丁目	115000131	清荒神(3)Ⅱ	急傾斜地の崩壊	兵庫県告示第452号	平成20年4月15日
宝塚市		清荒神五丁目	115000132	清荒神Ⅰ	急傾斜地の崩壊	兵庫県告示第452号	平成20年4月15日
宝塚市		清荒神三丁目	115000133	清荒神(1)Ⅱ	急傾斜地の崩壊	兵庫県告示第452号	平成20年4月15日
宝塚市		泉ヶ丘	115000134	泉ヶ丘(2)Ⅰ	急傾斜地の崩壊	兵庫県告示第452号	平成20年4月15日
宝塚市		売布山手町	115000135	売布きよしヶ丘Ⅰ	急傾斜地の崩壊	兵庫県告示第452号	平成20年4月15日
宝塚市		売布四丁目	115000136	売布ヶ丘Ⅱ	急傾斜地の崩壊	兵庫県告示第452号	平成20年4月15日
宝塚市		売布四丁目	115000137	中山寺Ⅰ	急傾斜地の崩壊	兵庫県告示第452号	平成20年4月15日
宝塚市		中山荘園	115000138	中山荘園Ⅰ	急傾斜地の崩壊	兵庫県告示第452号	平成20年4月15日
宝塚市		中山荘園	115000139	中山荘園(2)Ⅰ	急傾斜地の崩壊	兵庫県告示第452号	平成20年4月15日
宝塚市		米谷一丁目	115000140	米谷Ⅰ	急傾斜地の崩壊	兵庫県告示第452号	平成20年4月15日
宝塚市		米谷一丁目	115000141	米谷(1)Ⅱ	急傾斜地の崩壊	兵庫県告示第452号	平成20年4月15日
宝塚市		安倉西二丁目	115000142	安倉西Ⅰ	急傾斜地の崩壊	兵庫県告示第452号	平成20年4月15日
宝塚市		長寿方丘	115000143	長寿ヶ丘(3)Ⅰ	急傾斜地の崩壊	兵庫県告示第452号	平成20年4月15日
宝塚市		長寿方丘	115000144	長寿ヶ丘(4)Ⅰ	急傾斜地の崩壊	兵庫県告示第452号	平成20年4月15日
宝塚市		長寿方丘	115000145	長寿ヶ丘(5)Ⅰ	急傾斜地の崩壊	兵庫県告示第452号	平成20年4月15日
宝塚市		長寿方丘	115000146	長寿ヶ丘(1)Ⅰ	急傾斜地の崩壊	兵庫県告示第452号	平成20年4月15日
宝塚市		長寿方丘	115000147	長寿ヶ丘(2)Ⅰ	急傾斜地の崩壊	兵庫県告示第452号	平成20年4月15日
宝塚市		長寿方丘	115000148	月見山(3)Ⅰ	急傾斜地の崩壊	兵庫県告示第452号	平成20年4月15日
宝塚市		月見山二丁目	115000149	月見山(4)Ⅰ	急傾斜地の崩壊	兵庫県告示第452号	平成20年4月15日
宝塚市		月見山二丁目	115000150	月見山(5)Ⅰ	急傾斜地の崩壊	兵庫県告示第452号	平成20年4月15日
宝塚市		月見山二丁目	115000151	月見山Ⅲ	急傾斜地の崩壊	兵庫県告示第452号	平成20年4月15日
宝塚市		月見山一丁目	115000152	月見山(2)Ⅰ	急傾斜地の崩壊	兵庫県告示第452号	平成20年4月15日
宝塚市		月見山一丁目	115000153	月見山Ⅰ	急傾斜地の崩壊	兵庫県告示第452号	平成20年4月15日
宝塚市		紅葉方丘	115000154	武庫山Ⅰ	急傾斜地の崩壊	兵庫県告示第452号	平成20年4月15日
宝塚市		紅葉方丘	115000155	紅葉ヶ丘(2)Ⅰ	急傾斜地の崩壊	兵庫県告示第452号	平成20年4月15日
宝塚市		紅葉方丘	115000156	紅葉ヶ丘Ⅰ	急傾斜地の崩壊	兵庫県告示第452号	平成20年4月15日
宝塚市		武庫山二丁目	115000157	武庫山(2)Ⅰ	急傾斜地の崩壊	兵庫県告示第452号	平成20年4月15日
宝塚市		宝松苑	115000158	宝松苑Ⅰ	急傾斜地の崩壊	兵庫県告示第452号	平成20年4月15日
宝塚市		光ヶ丘一丁目	115000159	光ヶ丘(1)Ⅰ	急傾斜地の崩壊	兵庫県告示第452号	平成20年4月15日
宝塚市		光ヶ丘一丁目	115000160	光ヶ丘(2)Ⅰ	急傾斜地の崩壊	兵庫県告示第452号	平成20年4月15日
宝塚市		小林	115000161	光ヶ丘Ⅱ	急傾斜地の崩壊	兵庫県告示第452号	平成20年4月15日
宝塚市		ゆずり葉台三丁目	115000162	ゆずり葉(3)Ⅰ	急傾斜地の崩壊	兵庫県告示第452号	平成20年4月15日
宝塚市		ゆずり葉台二丁目	115000163	ゆずり葉(5)Ⅰ	急傾斜地の崩壊	兵庫県告示第452号	平成20年4月15日
宝塚市		ゆずり葉台二丁目	115000164	ゆずり葉(2)Ⅰ	急傾斜地の崩壊	兵庫県告示第452号	平成20年4月15日
宝塚市		ゆずり葉台二丁目	115000165	ゆずり葉(1)Ⅰ	急傾斜地の崩壊	兵庫県告示第452号	平成20年4月15日
宝塚市		ゆずり葉台一丁目	115000166	ゆずり葉(4)Ⅰ	急傾斜地の崩壊	兵庫県告示第452号	平成20年4月15日
宝塚市		ゆずり葉台一丁目	115000167	ゆずり葉Ⅲ	急傾斜地の崩壊	兵庫県告示第452号	平成20年4月15日
宝塚市		青葉台二丁目	115000168	青葉台Ⅰ	急傾斜地の崩壊	兵庫県告示第452号	平成20年4月15日
宝塚市		逆瀬台六丁目	115000169	逆瀬台(2)Ⅰ	急傾斜地の崩壊	兵庫県告示第452号	平成20年4月15日
宝塚市		逆瀬台二丁目	115000170	逆瀬台Ⅰ	急傾斜地の崩壊	兵庫県告示第452号	平成20年4月15日
宝塚市		逆瀬台二丁目	115000171	逆瀬台(3)Ⅰ	急傾斜地の崩壊	兵庫県告示第452号	平成20年4月15日
宝塚市		逆瀬台二丁目	115000172	逆瀬台(1)Ⅱ	急傾斜地の崩壊	兵庫県告示第452号	平成20年4月15日
宝塚市		逆瀬台二丁目	115000173	逆瀬台(2)Ⅱ	急傾斜地の崩壊	兵庫県告示第452号	平成20年4月15日
宝塚市		宝梅二丁目	115000174	宝梅(1)Ⅰ	急傾斜地の崩壊	兵庫県告示第452号	平成20年4月15日
宝塚市		宝梅二丁目	115000175	宝梅Ⅱ	急傾斜地の崩壊	兵庫県告示第452号	平成20年4月15日
宝塚市		宝梅二丁目	115000176	宝梅(2)Ⅰ	急傾斜地の崩壊	兵庫県告示第452号	平成20年4月15日
宝塚市		野上五丁目	115000177	野上(3)Ⅰ	急傾斜地の崩壊	兵庫県告示第452号	平成20年4月15日
宝塚市		野上一丁目	115000178	野上(2)Ⅰ	急傾斜地の崩壊	兵庫県告示第452号	平成20年4月15日
宝塚市		野上二丁目	115000179	野上Ⅰ	急傾斜地の崩壊	兵庫県告示第452号	平成20年4月15日
宝塚市		小林一丁目	115000180	社町Ⅰ	急傾斜地の崩壊	兵庫県告示第452号	平成20年4月15日
宝塚市		千種一丁目	115000181	千種(1)Ⅰ	急傾斜地の崩壊	兵庫県告示第452号	平成20年4月15日
宝塚市		千種一丁目	115000182	千種(4)Ⅰ	急傾斜地の崩壊	兵庫県告示第452号	平成20年4月15日
宝塚市		千種一丁目	115000183	千種(5)Ⅰ	急傾斜地の崩壊	兵庫県告示第452号	平成20年4月15日
宝塚市		千種二丁目	115000184	千種(2)Ⅰ	急傾斜地の崩壊	兵庫県告示第452号	平成20年4月15日
宝塚市		千種二丁目	115000185	千種(3)Ⅰ	急傾斜地の崩壊	兵庫県告示第452号	平成20年4月15日
宝塚市		塔の町	115000186	塔の町Ⅰ	急傾斜地の崩壊	兵庫県告示第452号	平成20年4月15日
宝塚市		仁川うぐいす台	115000187	仁川うぐいす台(1)Ⅱ	急傾斜地の崩壊	兵庫県告示第452号	平成20年4月15日
宝塚市		仁川うぐいす台	115000188	仁川うぐいす台(2)Ⅱ	急傾斜地の崩壊	兵庫県告示第452号	平成20年4月15日
宝塚市		仁川高丸一丁目	115000189	仁川高丸(4)Ⅰ	急傾斜地の崩壊	兵庫県告示第452号	平成20年4月15日
宝塚市		仁川高丸一丁目	115000190	仁川高丸(1)Ⅰ	急傾斜地の崩壊	兵庫県告示第452号	平成20年4月15日
宝塚市		仁川高丸三丁目	115000191	仁川高丸(2)Ⅰ	急傾斜地の崩壊	兵庫県告示第452号	平成20年4月15日
宝塚市		仁川月見ヶ丘	115000192	仁川宮西Ⅰ	急傾斜地の崩壊	兵庫県告示第452号	平成20年4月15日
宝塚市		仁川高合一丁目	115000193	仁川高丸(3)Ⅰ	急傾斜地の崩壊	兵庫県告示第452号	平成20年4月15日
宝塚市		山本西一丁目	115000194	山本西Ⅰ	急傾斜地の崩壊	兵庫県告示第452号	平成20年4月15日
宝塚市		山手台東一丁目	115000195	山手台東(2)Ⅲ	急傾斜地の崩壊	兵庫県告示第452号	平成20年4月15日
宝塚市		平井一丁目	115000196	平井(5)Ⅰ	急傾斜地の崩壊	兵庫県告示第452号	平成20年4月15日
宝塚市		長尾台二丁目	115000197	長尾台Ⅱ	急傾斜地の崩壊	兵庫県告示第452号	平成20年4月15日
宝塚市		花屋敷つつじヶ丘	115000198	つつじヶ丘(1)Ⅰ	急傾斜地の崩壊	兵庫県告示第452号	平成20年4月15日
宝塚市		清荒神四丁目	115000199	売布ヶ丘(2)Ⅰ	急傾斜地の崩壊	兵庫県告示第452号	平成20年4月15日
宝塚市		清荒神五丁目	115000200	清荒神(2)Ⅰ	急傾斜地の崩壊	兵庫県告示第452号	平成20年4月15日
宝塚市		千種一丁目	115000201	千種Ⅲ	急傾斜地の崩壊	兵庫県告示第452号	平成20年4月15日
宝塚市		伊子志	215000001	月見山谷Ⅰ	土石流	兵庫県告示第452号	平成20年4月15日
宝塚市		伊子志	215000002	塩谷紅葉台Ⅰ	土石流	兵庫県告示第452号	平成20年4月15日

郡・市	区・町	字	箇所番号	区域名	自然現象の種類	告示番号	公示日
宝塚市		小林	215000003	支多々川 I	土石流	兵庫県告示第452号	平成20年4月15日
宝塚市		小林	215000004	小林谷 I	土石流	兵庫県告示第452号	平成20年4月15日
宝塚市		伊子志	215000005	武庫山北谷 I	土石流	兵庫県告示第452号	平成20年4月15日
宝塚市		伊子志	215000006	武庫山南谷 I	土石流	兵庫県告示第452号	平成20年4月15日
宝塚市		ゆずり葉台三丁目	215000007	ナダウラ川 I	土石流	兵庫県告示第452号	平成20年4月15日
宝塚市		ゆずり葉台三丁目	215000008	ゆずり葉の谷 I	土石流	兵庫県告示第452号	平成20年4月15日
宝塚市		小林	215000009	千石ズリ谷 I	土石流	兵庫県告示第452号	平成20年4月15日
宝塚市		ゆずり葉台一丁目	215000010	白瀬川 I	土石流	兵庫県告示第452号	平成20年4月15日
宝塚市		小林	215000011	逆瀬川 III	土石流	兵庫県告示第452号	平成20年4月15日
宝塚市		小林	215000012	ゆずり葉台谷 I III	土石流	兵庫県告示第452号	平成20年4月15日
宝塚市		切畑	215000019	中山谷川 I	土石流	兵庫県告示第452号	平成20年4月15日
宝塚市		切畑	215000041	五月台西谷川 I	土石流	兵庫県告示第452号	平成20年4月15日
宝塚市		切畑	215000042	五月谷 I	土石流	兵庫県告示第452号	平成20年4月15日
宝塚市		切畑	215000043	五月東谷 I	土石流	兵庫県告示第452号	平成20年4月15日
伊丹市		鑄物師3丁目	108000001	鑄物師 I	急傾斜地の崩壊	兵庫県告示第393号	平成22年3月30日
伊丹市		北園1丁目	108000002	北園 I	急傾斜地の崩壊	兵庫県告示第393号	平成22年3月30日
伊丹市		北本町2丁目	108000003	北本(1) I	急傾斜地の崩壊	兵庫県告示第393号	平成22年3月30日
伊丹市		北本町2丁目	108000004	北本(2) I	急傾斜地の崩壊	兵庫県告示第393号	平成22年3月30日
芦屋市		三条町	107000028	三条北(2) I	急傾斜地の崩壊	兵庫県告示第1109号	平成29年12月26日
芦屋市		市山芦屋町	107000029	市山芦屋(2) I	急傾斜地の崩壊	兵庫県告示第1109号	平成29年12月26日
宝塚市		中山桜台七丁目	115000202	中山桜台(5) II	急傾斜地の崩壊	兵庫県告示第701号	平成30年7月31日
宝塚市		売布きよしガ丘	115000203	売布きよしヶ丘(2) I	急傾斜地の崩壊	兵庫県告示第701号	平成30年7月31日
宝塚市		中山台一丁目	115000204	中山台(2) I	急傾斜地の崩壊	兵庫県告示第701号	平成30年7月31日
宝塚市		平井四丁目	115000205	平井(6) I	急傾斜地の崩壊	兵庫県告示第701号	平成30年7月31日
宝塚市		ふじガ丘	115000206	ふじガ丘(1)(2) I-1	急傾斜地の崩壊	兵庫県告示第701号	平成30年7月31日
伊丹市		北園1丁目	108000005	北園(2) I	急傾斜地の崩壊	兵庫県告示第81号	令和1年5月31日
宝塚市		仁川うぐいす台	115000207	仁川うぐいす台(3) II	急傾斜地の崩壊	兵庫県告示第82号	令和1年5月31日
宝塚市		武庫山二丁目	115000208	武庫山(3) I	急傾斜地の崩壊	兵庫県告示第82号	令和1年5月31日
宝塚市		月見山一丁目	115000209	月見山 I-2	急傾斜地の崩壊	兵庫県告示第82号	令和1年5月31日
宝塚市		紅葉ガ丘	115000210	武庫山 I-2	急傾斜地の崩壊	兵庫県告示第82号	令和1年5月31日
芦屋市、神戸市		三条町、森北町	107000030	三条北(3)	急傾斜地の崩壊	兵庫県告示第355号	令和3年3月30日
芦屋市、神戸市		三条町、森北町	107000031	三条北(4)	急傾斜地の崩壊	兵庫県告示第355号	令和3年3月30日
芦屋市		奥池町	107000032	奥池(4)	急傾斜地の崩壊	兵庫県告示第356号	令和3年3月30日
宝塚市		切畑	215000044	五月二ツ谷 I	土石流	兵庫県告示第452号	平成20年4月15日
宝塚市		切畑	215000045	五月台西北谷 I	土石流	兵庫県告示第452号	平成20年4月15日
宝塚市		切畑	215000046	五月台北谷 I	土石流	兵庫県告示第452号	平成20年4月15日
宝塚市		切畑	215000047	向谷 I	土石流	兵庫県告示第452号	平成20年4月15日
宝塚市		平井一丁目	215000048	辰巳谷川 I	土石流	兵庫県告示第452号	平成20年4月15日
宝塚市		切畑	215000049	平井谷 I	土石流	兵庫県告示第452号	平成20年4月15日
宝塚市		切畑	215000050	城丸川 I	土石流	兵庫県告示第452号	平成20年4月15日
宝塚市、川西市		切畑、満願寺町	215000051	満願寺西谷 I	土石流	兵庫県告示第453号	平成20年4月15日
宝塚市		すみれガ丘三丁目	215000052	すみれガ丘谷 I	土石流	兵庫県告示第452号	平成20年4月15日
宝塚市		川面	215000053	御殿山谷川 I	土石流	兵庫県告示第452号	平成20年4月15日
宝塚市		米谷	215000054	荒神川 I	土石流	兵庫県告示第452号	平成20年4月15日
宝塚市		米谷	215000055	荒神小谷 I	土石流	兵庫県告示第452号	平成20年4月15日
宝塚市		切畑	215000060	荒神谷川 I	土石流	兵庫県告示第452号	平成20年4月15日
川西市		鼓が滝	1180000120	中川原町(2)	急傾斜地の崩壊	兵庫県告示第394号	平成22年3月30日
川西市		一庫	1180000004	一庫 I	急傾斜地の崩壊	兵庫県告示第1262号	平成23年12月6日
川西市		緑ヶ丘	1180000005	山原 I	急傾斜地の崩壊	兵庫県告示第1262号	平成23年12月6日
川西市		緑ヶ丘	1180000006	緑ヶ丘 I	急傾斜地の崩壊	兵庫県告示第1262号	平成23年12月6日
川西市		山原	1180000007	山原(2) I	急傾斜地の崩壊	兵庫県告示第1262号	平成23年12月6日
川西市		大和西	1180000008	大和西(1) I	急傾斜地の崩壊	兵庫県告示第1262号	平成23年12月6日
川西市		大和西	1180000009	大和西(2) I	急傾斜地の崩壊	兵庫県告示第1262号	平成23年12月6日
川西市		笹部	1180000010	笹部 I	急傾斜地の崩壊	兵庫県告示第1262号	平成23年12月6日
川西市		大和東	1180000011	大和東(2) I	急傾斜地の崩壊	兵庫県告示第1262号	平成23年12月6日
川西市		大和東	1180000012	大和東(3) I	急傾斜地の崩壊	兵庫県告示第1262号	平成23年12月6日
川西市		大和東	1180000013	大和東(1) I	急傾斜地の崩壊	兵庫県告示第1262号	平成23年12月6日
川西市		東睦野山手	1180000014	東睦野(4) I	急傾斜地の崩壊	兵庫県告示第1262号	平成23年12月6日
川西市		東睦野山手	1180000015	東睦野(1) I	急傾斜地の崩壊	兵庫県告示第1262号	平成23年12月6日
川西市		東睦野	1180000016	東睦野(3) I	急傾斜地の崩壊	兵庫県告示第1262号	平成23年12月6日
川西市		清和台東	1180000017	清和台東(2) I	急傾斜地の崩壊	兵庫県告示第1262号	平成23年12月6日
川西市		清和台東	1180000018	清和台東(1) I	急傾斜地の崩壊	兵庫県告示第1262号	平成23年12月6日
川西市、猪名川町		清和台西	1180000019	清和台西 I	急傾斜地の崩壊	兵庫県告示第1264号	平成23年12月6日
川西市		水明台	1180000020	水明台(1) I	急傾斜地の崩壊	兵庫県告示第1262号	平成23年12月6日
川西市		水明台	1180000021	水明台(4) I	急傾斜地の崩壊	兵庫県告示第1262号	平成23年12月6日
川西市		水明台	1180000022	水明台(3) I	急傾斜地の崩壊	兵庫県告示第1262号	平成23年12月6日
川西市		水明台	1180000023	水明台(2) I	急傾斜地の崩壊	兵庫県告示第1262号	平成23年12月6日
川西市		清和台東	1180000024	清和台東(5) I	急傾斜地の崩壊	兵庫県告示第1262号	平成23年12月6日
川西市		清和台東	1180000025	清和台東(4) I	急傾斜地の崩壊	兵庫県告示第1262号	平成23年12月6日
川西市		清和台東	1180000026	清和台東(3) I	急傾斜地の崩壊	兵庫県告示第1262号	平成23年12月6日
川西市		緑台	1180000028	緑台(2) I	急傾斜地の崩壊	兵庫県告示第1262号	平成23年12月6日
川西市		向陽台	1180000029	向陽台(1) I	急傾斜地の崩壊	兵庫県告示第1262号	平成23年12月6日
川西市		平野	1180000030	平野(2) I	急傾斜地の崩壊	兵庫県告示第1262号	平成23年12月6日
川西市		向陽台	1180000031	向陽台(2) I	急傾斜地の崩壊	兵庫県告示第1262号	平成23年12月6日
川西市		カモデ	1180000032	カモデ I	急傾斜地の崩壊	兵庫県告示第1262号	平成23年12月6日
川西市		平野	1180000033	平野(5) I	急傾斜地の崩壊	兵庫県告示第1262号	平成23年12月6日
川西市		平野	1180000034	平野(3) I	急傾斜地の崩壊	兵庫県告示第1262号	平成23年12月6日
川西市		柳谷	1180000035	柳谷 I	急傾斜地の崩壊	兵庫県告示第1262号	平成23年12月6日
川西市		多田院	1180000036	多田院 I	急傾斜地の崩壊	兵庫県告示第1262号	平成23年12月6日
川西市		けやき坂	1180000037	けやき坂(2) I	急傾斜地の崩壊	兵庫県告示第1262号	平成23年12月6日
川西市		若宮	1180000040	若宮 I	急傾斜地の崩壊	兵庫県告示第1262号	平成23年12月6日
川西市		新田	1180000041	新田 I	急傾斜地の崩壊	兵庫県告示第1262号	平成23年12月6日
川西市		平野	1180000042	平野(4) I	急傾斜地の崩壊	兵庫県告示第1262号	平成23年12月6日
川西市		西多田	1180000043	西多田 I	急傾斜地の崩壊	兵庫県告示第1262号	平成23年12月6日
川西市		矢間	1180000044	矢間(1) I	急傾斜地の崩壊	兵庫県告示第1262号	平成23年12月6日
川西市		矢間	1180000045	矢間(2) I	急傾斜地の崩壊	兵庫県告示第1262号	平成23年12月6日
川西市		鶯台	1180000046	鶯台 I	急傾斜地の崩壊	兵庫県告示第1262号	平成23年12月6日
川西市		矢間	1180000047	矢間(3) I	急傾斜地の崩壊	兵庫県告示第1262号	平成23年12月6日

郡・市	区・町	字	箇所番号	区域名	自然現象の種類	告示番号	公示日
川西市		矢間	118000048	矢間(4) I	急傾斜地の崩壊	兵庫県告示第1262号	平成23年12月6日
川西市		綿松台	118000049	綿松台 I	急傾斜地の崩壊	兵庫県告示第1262号	平成23年12月6日
川西市		鼓ヶ滝	118000050	鼓ヶ滝(3) I	急傾斜地の崩壊	兵庫県告示第1262号	平成23年12月6日
川西市		鼓ヶ滝	118000051	鼓ヶ滝(4) I	急傾斜地の崩壊	兵庫県告示第1262号	平成23年12月6日
川西市		鼓ヶ滝	118000052	鼓ヶ滝(5) I	急傾斜地の崩壊	兵庫県告示第1262号	平成23年12月6日
川西市		鼓ヶ滝	118000053	鼓ヶ滝(1) I	急傾斜地の崩壊	兵庫県告示第1262号	平成23年12月6日
川西市		鼓ヶ滝	118000054	鼓ヶ滝(2) I	急傾斜地の崩壊	兵庫県告示第1262号	平成23年12月6日
川西市		鶯の森町	118000055	鶯の森(2) I	急傾斜地の崩壊	兵庫県告示第1262号	平成23年12月6日
川西市		鶯の森町	118000056	鶯の森(1) I	急傾斜地の崩壊	兵庫県告示第1262号	平成23年12月6日
川西市		萩原	118000057	萩原(2) I	急傾斜地の崩壊	兵庫県告示第1262号	平成23年12月6日
川西市		萩原	118000058	萩原 I	急傾斜地の崩壊	兵庫県告示第1262号	平成23年12月6日
川西市		火打	118000059	火打 I	急傾斜地の崩壊	兵庫県告示第1262号	平成23年12月6日
川西市		霞ヶ丘	118000060	霞ヶ丘 I	急傾斜地の崩壊	兵庫県告示第1262号	平成23年12月6日
川西市、宝塚市		花屋敷山手町、花屋敷荘園1丁目	118000061	花屋敷荘園 I	急傾斜地の崩壊	兵庫県告示第1263号	平成23年12月6日
川西市、宝塚市		花屋敷1丁目、花屋敷荘園1丁目	118000062	花屋敷(1) I	急傾斜地の崩壊	兵庫県告示第1263号	平成23年12月6日
川西市		花屋敷	118000063	花屋敷(2) I	急傾斜地の崩壊	兵庫県告示第1262号	平成23年12月6日
川西市		寺畑	118000064	寺畑 I	急傾斜地の崩壊	兵庫県告示第1262号	平成23年12月6日
川西市		寺畑	118000065	寺畑(5) I	急傾斜地の崩壊	兵庫県告示第1262号	平成23年12月6日
川西市		南花屋敷	118000066	南花屋敷 I	急傾斜地の崩壊	兵庫県告示第1262号	平成23年12月6日
川西市		加茂	118000067	加茂(2) I	急傾斜地の崩壊	兵庫県告示第1262号	平成23年12月6日
川西市		加茂	118000068	加茂 I	急傾斜地の崩壊	兵庫県告示第1262号	平成23年12月6日
川西市		加茂	118000069	加茂(3) I	急傾斜地の崩壊	兵庫県告示第1262号	平成23年12月6日
川西市		久代	118000070	久代(1) I	急傾斜地の崩壊	兵庫県告示第1262号	平成23年12月6日
川西市		久代	118000071	久代(2) I	急傾斜地の崩壊	兵庫県告示第1262号	平成23年12月6日
川西市		久代	118000072	久代二丁目 I	急傾斜地の崩壊	兵庫県告示第1262号	平成23年12月6日
川西市		久代	118000073	久代五丁目 I	急傾斜地の崩壊	兵庫県告示第1262号	平成23年12月6日
川西市		久代	118000074	久代二丁目久代三丁目 I	急傾斜地の崩壊	兵庫県告示第1262号	平成23年12月6日
川西市		平野	118000075	平野 I	急傾斜地の崩壊	兵庫県告示第1262号	平成23年12月6日
川西市		鶯の森町	118000076	鶯の森 I	急傾斜地の崩壊	兵庫県告示第1262号	平成23年12月6日
川西市		一庫	118000083	一庫 II	急傾斜地の崩壊	兵庫県告示第1262号	平成23年12月6日
川西市		笹部	118000084	笹部(1) II	急傾斜地の崩壊	兵庫県告示第1262号	平成23年12月6日
川西市		笹部	118000085	笹部(2) II	急傾斜地の崩壊	兵庫県告示第1262号	平成23年12月6日
川西市		長尾町	118000086	東畦野(2) II	急傾斜地の崩壊	兵庫県告示第1262号	平成23年12月6日
川西市		石道	118000087	西ヶ峰 II	急傾斜地の崩壊	兵庫県告示第1262号	平成23年12月6日
川西市		西畦野	118000088	西畦野 II	急傾斜地の崩壊	兵庫県告示第1262号	平成23年12月6日
川西市		虫生	118000089	虫生大畑(1) II	急傾斜地の崩壊	兵庫県告示第1262号	平成23年12月6日
川西市		虫生	118000090	虫生大畑(2) II	急傾斜地の崩壊	兵庫県告示第1262号	平成23年12月6日
川西市		清和台東	118000091	清和台東(2) II	急傾斜地の崩壊	兵庫県告示第1262号	平成23年12月6日
川西市		赤松	118000092	水戸口(1) II	急傾斜地の崩壊	兵庫県告示第1262号	平成23年12月6日
川西市		赤松	118000093	水戸口(2) II	急傾斜地の崩壊	兵庫県告示第1262号	平成23年12月6日
川西市		赤松	118000094	水戸口(3) II	急傾斜地の崩壊	兵庫県告示第1262号	平成23年12月6日
川西市		平野	118000095	平野(1) II	急傾斜地の崩壊	兵庫県告示第1262号	平成23年12月6日
川西市		緑台	118000096	緑台 II	急傾斜地の崩壊	兵庫県告示第1262号	平成23年12月6日
川西市		平野	118000097	平野(3) II	急傾斜地の崩壊	兵庫県告示第1262号	平成23年12月6日
川西市		新田	118000099	新田(2) II	急傾斜地の崩壊	兵庫県告示第1262号	平成23年12月6日
川西市		東多田	118000101	東多田 I	急傾斜地の崩壊	兵庫県告示第1262号	平成23年12月6日
川西市		西多田	118000102	西多田 II	急傾斜地の崩壊	兵庫県告示第1262号	平成23年12月6日
川西市		矢間	118000103	矢間(1) II	急傾斜地の崩壊	兵庫県告示第1262号	平成23年12月6日
川西市		若宮	118000104	若宮井ノ口 II	急傾斜地の崩壊	兵庫県告示第1262号	平成23年12月6日
川西市		火打	118000105	火打 II	急傾斜地の崩壊	兵庫県告示第1262号	平成23年12月6日
川西市		加茂	118000106	加茂 II	急傾斜地の崩壊	兵庫県告示第1262号	平成23年12月6日
川西市		一庫	118000110	一庫(1) III	急傾斜地の崩壊	兵庫県告示第1262号	平成23年12月6日
川西市		一庫	118000111	一庫(2) III	急傾斜地の崩壊	兵庫県告示第1262号	平成23年12月6日
川西市		笹部	118000112	笹部 III	急傾斜地の崩壊	兵庫県告示第1262号	平成23年12月6日
川西市		東畦野	118000113	東畦野(1) III	急傾斜地の崩壊	兵庫県告示第1262号	平成23年12月6日
川西市		東畦野	118000114	東畦野(2) III	急傾斜地の崩壊	兵庫県告示第1262号	平成23年12月6日
川西市		平野	118000115	平野 III	急傾斜地の崩壊	兵庫県告示第1262号	平成23年12月6日
川西市		矢間	118000119	矢間 III	急傾斜地の崩壊	兵庫県告示第1262号	平成23年12月6日
宝塚市、川西市		南野坂1丁目、切畑	215000056	石切山北谷川 III	土石流	兵庫県告示第1263号	平成23年12月6日
宝塚市、川西市		南野坂1丁目、切畑	215000057	石切山西谷川 III	土石流	兵庫県告示第1263号	平成23年12月6日
川西市		笹部	218000006	猪谷川 I	土石流	兵庫県告示第1262号	平成23年12月6日
川西市		笹部	218000007	正覚池谷川 I	土石流	兵庫県告示第1262号	平成23年12月6日
川西市		笹部	218000008	笹部谷 I	土石流	兵庫県告示第1262号	平成23年12月6日
川西市		山下	218000009	下財谷川 I	土石流	兵庫県告示第1262号	平成23年12月6日
川西市		山下	218000010	山下谷川 I	土石流	兵庫県告示第1262号	平成23年12月6日
川西市		西畦野	218000011	西畦野谷 I	土石流	兵庫県告示第1262号	平成23年12月6日
川西市		石道	218000012	石道谷 2 I	土石流	兵庫県告示第1262号	平成23年12月6日
川西市		西多田	218000016	大平東谷 I	土石流	兵庫県告示第1262号	平成23年12月6日
川西市		西多田	218000017	どんど川 I	土石流	兵庫県告示第1262号	平成23年12月6日
川西市		東畦野	218000018	湯町谷 I	土石流	兵庫県告示第1262号	平成23年12月6日
川西市		黒川	118000001	黒川田中 I	急傾斜地の崩壊	兵庫県告示第630号	平成27年7月24日
川西市		黒川	118000002	黒川 I	急傾斜地の崩壊	兵庫県告示第630号	平成27年7月24日
川西市		黒川	118000003	黒川奥滝谷 I	急傾斜地の崩壊	兵庫県告示第630号	平成27年7月24日
川西市		黒川	118000077	黒川川原 II	急傾斜地の崩壊	兵庫県告示第630号	平成27年7月24日
川西市		黒川	118000078	黒川田中 II	急傾斜地の崩壊	兵庫県告示第630号	平成27年7月24日
川西市		黒川	118000079	黒川大原(1) II	急傾斜地の崩壊	兵庫県告示第630号	平成27年7月24日
川西市		黒川	118000080	黒川大原(2) II	急傾斜地の崩壊	兵庫県告示第630号	平成27年7月24日
川西市		黒川	118000081	黒川大原(3) II	急傾斜地の崩壊	兵庫県告示第630号	平成27年7月24日
川西市		黒川	118000082	黒川大峰 II	急傾斜地の崩壊	兵庫県告示第630号	平成27年7月24日
川西市		黒川	118000107	黒川川原(1) III	急傾斜地の崩壊	兵庫県告示第630号	平成27年7月24日
川西市		黒川	118000108	黒川川原(2) III	急傾斜地の崩壊	兵庫県告示第630号	平成27年7月24日
川西市		黒川	118000109	黒川大上 II	急傾斜地の崩壊	兵庫県告示第630号	平成27年7月24日
川西市		黒川	218000001	黒川 I	土石流	兵庫県告示第630号	平成27年7月24日
川西市		黒川	218000002	大堂川 I	土石流	兵庫県告示第630号	平成27年7月24日
川西市		黒川	218000003	大上川 I	土石流	兵庫県告示第630号	平成27年7月24日
川西市		黒川	218000004	石打谷川 I	土石流	兵庫県告示第630号	平成27年7月24日
川西市		国崎	218000005	国崎谷 I	土石流	兵庫県告示第630号	平成27年7月24日
川西市		柳谷	118000038	柳谷(2) I	急傾斜地の崩壊	兵庫県告示第331号	平成30年3月30日

郡・市	区・町	字	箇所番号	区域名	自然現象の種類	告示番号	公示日
川西市		けやき坂1丁目	118000098	けやき坂Ⅱ	急傾斜地の崩壊	兵庫県告示第331号	平成30年3月30日
川西市		赤松	118000116	赤松Ⅲ	急傾斜地の崩壊	兵庫県告示第331号	平成30年3月30日
川西市		柳谷	118000117	柳谷Ⅲ	急傾斜地の崩壊	兵庫県告示第331号	平成30年3月30日
川西市		けやき坂5丁目	118000118	けやき坂Ⅲ	急傾斜地の崩壊	兵庫県告示第331号	平成30年3月30日
川西市		清和台西3丁目	118000121	水戸口(4)Ⅱ	急傾斜地の崩壊	兵庫県告示第331号	平成30年3月30日
川西市		けやき坂4丁目	118000122	柳谷(1)Ⅲ	急傾斜地の崩壊	兵庫県告示第331号	平成30年3月30日
川西市		けやき坂3丁目	118000123	柳谷(2)Ⅲ	急傾斜地の崩壊	兵庫県告示第331号	平成30年3月30日
川西市		けやき坂3丁目	218000013	けやき坂1Ⅰ	土石流	兵庫県告示第331号	平成30年3月30日
川西市		けやき坂3丁目	218000014	けやき坂2Ⅰ	土石流	兵庫県告示第331号	平成30年3月30日
川西市		けやき坂3丁目	218000015	けやき坂3Ⅰ	土石流	兵庫県告示第331号	平成30年3月30日
宝塚市		山手台東四丁目	215000058	平井東谷Ⅲ	土石流	兵庫県告示第701号	平成30年7月31日
宝塚市		山手台東四丁目	215000059	平井西谷Ⅲ	土石流	兵庫県告示第701号	平成30年7月31日
川西市		鶯の森町	118000124	鶯の森町(3)Ⅰ	急傾斜地の崩壊	兵庫県告示第336号	平成31年3月29日
川西市		加茂2丁目	118000125	加茂(4)Ⅰ	急傾斜地の崩壊	兵庫県告示第336号	平成31年3月29日
川西市		久代2丁目	118000126	久代二丁目(2)Ⅰ	急傾斜地の崩壊	兵庫県告示第336号	平成31年3月29日
川西市		久代5丁目	118000127	久代五丁目(2)Ⅰ	急傾斜地の崩壊	兵庫県告示第336号	平成31年3月29日
川西市		一庫	118000128	一庫(2)Ⅰ	急傾斜地の崩壊	兵庫県告示第399号	令和2年3月31日
川西市		一庫	118000129	一庫(3)Ⅰ	急傾斜地の崩壊	兵庫県告示第399号	令和2年3月31日
川西市		一庫	118000130	一庫(4)Ⅰ	急傾斜地の崩壊	兵庫県告示第399号	令和2年3月31日
川西市		一庫	118000131	一庫(2)Ⅱ	急傾斜地の崩壊	兵庫県告示第399号	令和2年3月31日
川西市		東睦野	118000132	東睦野(5)Ⅰ	急傾斜地の崩壊	兵庫県告示第399号	令和2年3月31日
川西市		平野	118000133	平野(4)Ⅱ	急傾斜地の崩壊	兵庫県告示第399号	令和2年3月31日
川西市、川辺郡	猪名川町	丸山台三丁目、伏見台三丁目	230000128	伏見台東谷川Ⅰ	土石流	兵庫県告示第119号	平成28年2月5日
川西市、川辺郡	猪名川町	石道、差組	230000145	天神公園谷Ⅱ	土石流	兵庫県告示第119号	平成28年2月5日
三田市		藍本	120000001	藍本(3)Ⅰ	急傾斜地の崩壊	兵庫県告示第926号	平成19年9月4日
三田市		藍本	120000002	藍本(4)Ⅰ	急傾斜地の崩壊	兵庫県告示第926号	平成19年9月4日
三田市		藍本	120000003	藍本(2)Ⅰ	急傾斜地の崩壊	兵庫県告示第926号	平成19年9月4日
三田市		藍本	120000004	藍本(1)Ⅰ	急傾斜地の崩壊	兵庫県告示第926号	平成19年9月4日
三田市		西相野	120000005	西相野Ⅰ	急傾斜地の崩壊	兵庫県告示第926号	平成19年9月4日
三田市		藍本	120000006	相野台Ⅰ	急傾斜地の崩壊	兵庫県告示第926号	平成19年9月4日
三田市		大川瀬	120000007	大川瀬Ⅰ	急傾斜地の崩壊	兵庫県告示第926号	平成19年9月4日
三田市		藍本	120000008	日出坂(1)Ⅱ	急傾斜地の崩壊	兵庫県告示第926号	平成19年9月4日
三田市		藍本	120000009	藍本庄(1)Ⅱ	急傾斜地の崩壊	兵庫県告示第926号	平成19年9月4日
三田市		藍本	120000010	藍本庄(2)Ⅱ	急傾斜地の崩壊	兵庫県告示第926号	平成19年9月4日
三田市		藍本	120000011	波田(1)Ⅱ	急傾斜地の崩壊	兵庫県告示第926号	平成19年9月4日
三田市		藍本	120000012	藍本庄(3)Ⅱ	急傾斜地の崩壊	兵庫県告示第926号	平成19年9月4日
三田市		藍本	120000013	曲り(2)Ⅱ	急傾斜地の崩壊	兵庫県告示第926号	平成19年9月4日
三田市		大川瀬	120000014	三本Ⅱ	急傾斜地の崩壊	兵庫県告示第926号	平成19年9月4日
三田市		大川瀬	120000015	大川瀬(2)Ⅱ	急傾斜地の崩壊	兵庫県告示第926号	平成19年9月4日
三田市		大川瀬	120000016	大川瀬(3)Ⅱ	急傾斜地の崩壊	兵庫県告示第926号	平成19年9月4日
三田市		大川瀬	120000017	大川瀬(4)Ⅱ	急傾斜地の崩壊	兵庫県告示第926号	平成19年9月4日
三田市		藍本	120000018	日出坂(2)Ⅲ	急傾斜地の崩壊	兵庫県告示第926号	平成19年9月4日
三田市		藍本	120000019	日出坂(3)Ⅲ	急傾斜地の崩壊	兵庫県告示第926号	平成19年9月4日
三田市		藍本	120000020	日出坂(4)Ⅲ	急傾斜地の崩壊	兵庫県告示第926号	平成19年9月4日
三田市		藍本	120000021	藍本庄(4)Ⅲ	急傾斜地の崩壊	兵庫県告示第926号	平成19年9月4日
三田市		藍本	120000022	藍本庄(5)Ⅲ	急傾斜地の崩壊	兵庫県告示第926号	平成19年9月4日
三田市		藍本	120000023	波田(2)Ⅲ	急傾斜地の崩壊	兵庫県告示第926号	平成19年9月4日
三田市		藍本	120000024	岩倉(1)Ⅲ	急傾斜地の崩壊	兵庫県告示第926号	平成19年9月4日
三田市		藍本	120000025	岩倉(2)Ⅲ	急傾斜地の崩壊	兵庫県告示第926号	平成19年9月4日
三田市		大川瀬	120000026	大川瀬(5)Ⅲ	急傾斜地の崩壊	兵庫県告示第926号	平成19年9月4日
三田市		須磨田	120000027	須磨田Ⅰ	急傾斜地の崩壊	兵庫県告示第926号	平成19年9月4日
三田市		東山	120000028	東山Ⅰ	急傾斜地の崩壊	兵庫県告示第926号	平成19年9月4日
三田市		上本庄	120000029	大音所(1)Ⅱ	急傾斜地の崩壊	兵庫県告示第926号	平成19年9月4日
三田市		上本庄	120000030	大音所(2)Ⅱ	急傾斜地の崩壊	兵庫県告示第926号	平成19年9月4日
三田市		須磨田	120000031	上須磨田(1)Ⅱ	急傾斜地の崩壊	兵庫県告示第926号	平成19年9月4日
三田市		東本庄	120000032	田中(1)Ⅱ	急傾斜地の崩壊	兵庫県告示第926号	平成19年9月4日
三田市		東本庄	120000033	田中(2)Ⅱ	急傾斜地の崩壊	兵庫県告示第926号	平成19年9月4日
三田市		宮脇	120000034	宮脇Ⅱ	急傾斜地の崩壊	兵庫県告示第926号	平成19年9月4日
三田市		上本庄	120000035	幡尻Ⅲ	急傾斜地の崩壊	兵庫県告示第926号	平成19年9月4日
三田市		須磨田	120000036	上須磨田(2)Ⅲ	急傾斜地の崩壊	兵庫県告示第926号	平成19年9月4日
三田市		上本庄	120000037	大音所(3)Ⅲ	急傾斜地の崩壊	兵庫県告示第926号	平成19年9月4日
三田市		須磨田	120000038	下須磨田Ⅲ	急傾斜地の崩壊	兵庫県告示第926号	平成19年9月4日
三田市		東本庄	120000039	東向Ⅲ	急傾斜地の崩壊	兵庫県告示第926号	平成19年9月4日
三田市		東山	120000040	東山(2)Ⅲ	急傾斜地の崩壊	兵庫県告示第926号	平成19年9月4日
三田市		長坂	120000041	長坂Ⅲ	急傾斜地の崩壊	兵庫県告示第926号	平成19年9月4日
三田市		上青野	120000042	上青野(1)Ⅰ	急傾斜地の崩壊	兵庫県告示第926号	平成19年9月4日
三田市		上青野	120000043	上青野(2)Ⅰ	急傾斜地の崩壊	兵庫県告示第926号	平成19年9月4日
三田市		広沢	120000044	広沢(急)Ⅰ	急傾斜地の崩壊	兵庫県告示第926号	平成19年9月4日
三田市		下内神	120000045	広沢Ⅰ	急傾斜地の崩壊	兵庫県告示第926号	平成19年9月4日
三田市		下内神	120000046	下内神Ⅰ	急傾斜地の崩壊	兵庫県告示第926号	平成19年9月4日
三田市		東野上	120000047	東野上(急)Ⅰ	急傾斜地の崩壊	兵庫県告示第926号	平成19年9月4日
三田市		西野上	120000048	西野上Ⅰ	急傾斜地の崩壊	兵庫県告示第926号	平成19年9月4日
三田市		下青野	120000049	下青野Ⅰ	急傾斜地の崩壊	兵庫県告示第926号	平成19年9月4日
三田市		上青野	120000050	上青野(3)Ⅰ	急傾斜地の崩壊	兵庫県告示第926号	平成19年9月4日
三田市		福島	120000051	福島Ⅰ	急傾斜地の崩壊	兵庫県告示第926号	平成19年9月4日
三田市		未	120000052	未東Ⅱ	急傾斜地の崩壊	兵庫県告示第926号	平成19年9月4日
三田市		下青野	120000053	緑風台Ⅱ	急傾斜地の崩壊	兵庫県告示第926号	平成19年9月4日
三田市		下青野	120000054	下青野(2)Ⅱ	急傾斜地の崩壊	兵庫県告示第926号	平成19年9月4日
三田市		上青野	120000055	上青野(4)Ⅱ	急傾斜地の崩壊	兵庫県告示第926号	平成19年9月4日
三田市		上青野	120000056	上青野(5)Ⅱ	急傾斜地の崩壊	兵庫県告示第926号	平成19年9月4日
三田市		上青野	120000057	上青野(6)Ⅱ	急傾斜地の崩壊	兵庫県告示第926号	平成19年9月4日
三田市		上青野	120000058	上青野(7)Ⅱ	急傾斜地の崩壊	兵庫県告示第926号	平成19年9月4日
三田市		東野上	120000059	加茂下(1)Ⅱ	急傾斜地の崩壊	兵庫県告示第926号	平成19年9月4日
三田市		加茂	120000060	加茂下(2)Ⅱ	急傾斜地の崩壊	兵庫県告示第926号	平成19年9月4日
三田市		下内神	120000061	下内神(2)Ⅱ	急傾斜地の崩壊	兵庫県告示第926号	平成19年9月4日
三田市		下内神	120000062	下内神(3)Ⅱ	急傾斜地の崩壊	兵庫県告示第926号	平成19年9月4日
三田市		上内神	120000063	上内神(1)Ⅱ	急傾斜地の崩壊	兵庫県告示第926号	平成19年9月4日
三田市		上内神	120000064	上内神(2)Ⅱ	急傾斜地の崩壊	兵庫県告示第926号	平成19年9月4日



郡・市	区・町	字	箇所番号	区域名	自然現象の種類	告示番号	公示日
三田市		上内神	120000065	上内神(3)Ⅱ	急傾斜地の崩壊	兵庫県告示第926号	平成19年9月4日
三田市		沢谷	120000066	沢谷(2)Ⅱ	急傾斜地の崩壊	兵庫県告示第926号	平成19年9月4日
三田市		下内神	120000067	下内神(4)Ⅱ	急傾斜地の崩壊	兵庫県告示第926号	平成19年9月4日
三田市		下井沢	120000068	下井沢(1)Ⅱ	急傾斜地の崩壊	兵庫県告示第926号	平成19年9月4日
三田市		西野上	120000069	西野上(2)Ⅱ	急傾斜地の崩壊	兵庫県告示第926号	平成19年9月4日
三田市		西野上	120000070	西野上(3)Ⅱ	急傾斜地の崩壊	兵庫県告示第926号	平成19年9月4日
三田市		西野上	120000071	西野上(4)Ⅱ	急傾斜地の崩壊	兵庫県告示第926号	平成19年9月4日
三田市		末	120000072	末(1)Ⅲ	急傾斜地の崩壊	兵庫県告示第926号	平成19年9月4日
三田市		末	120000073	末(2)Ⅲ	急傾斜地の崩壊	兵庫県告示第926号	平成19年9月4日
三田市		上青野	120000074	上青野(8)Ⅲ	急傾斜地の崩壊	兵庫県告示第926号	平成19年9月4日
三田市		上青野	120000075	上青野(9)Ⅲ	急傾斜地の崩壊	兵庫県告示第926号	平成19年9月4日
三田市		上内神	120000076	上内神(4)Ⅲ	急傾斜地の崩壊	兵庫県告示第926号	平成19年9月4日
三田市		下内神	120000077	下内神(5)Ⅲ	急傾斜地の崩壊	兵庫県告示第926号	平成19年9月4日
三田市		下井沢	120000078	下井沢(2)Ⅲ	急傾斜地の崩壊	兵庫県告示第926号	平成19年9月4日
三田市		福島	120000079	福島(2)Ⅲ	急傾斜地の崩壊	兵庫県告示第926号	平成19年9月4日
三田市		けやき台3丁目	120000080	けやき台三丁目Ⅲ	急傾斜地の崩壊	兵庫県告示第926号	平成19年9月4日
三田市		武庫が丘8丁目	120000081	武庫が丘8丁目Ⅰ	急傾斜地の崩壊	兵庫県告示第926号	平成19年9月4日
三田市		池尻	120000082	池尻(急)Ⅰ	急傾斜地の崩壊	兵庫県告示第926号	平成19年9月4日
三田市		池尻	120000083	池尻(2)Ⅰ	急傾斜地の崩壊	兵庫県告示第926号	平成19年9月4日
三田市		貴志	120000084	貴志Ⅰ	急傾斜地の崩壊	兵庫県告示第926号	平成19年9月4日
三田市		天神2丁目	120000085	天神二丁目Ⅰ	急傾斜地の崩壊	兵庫県告示第926号	平成19年9月4日
三田市		寺村町	120000086	寺村町Ⅱ	急傾斜地の崩壊	兵庫県告示第926号	平成19年9月4日
三田市		貴志	120000087	貴志(2)Ⅱ	急傾斜地の崩壊	兵庫県告示第926号	平成19年9月4日
三田市		池尻	120000088	池尻(3)Ⅱ	急傾斜地の崩壊	兵庫県告示第926号	平成19年9月4日
三田市		池尻	120000089	池尻(4)Ⅱ	急傾斜地の崩壊	兵庫県告示第926号	平成19年9月4日
三田市		下深田	120000090	下深田(2)Ⅱ	急傾斜地の崩壊	兵庫県告示第926号	平成19年9月4日
三田市		上深田	120000091	上深田(2)Ⅲ	急傾斜地の崩壊	兵庫県告示第926号	平成19年9月4日
三田市		大川瀬	220000001	大川瀬西谷Ⅰ	土石流	兵庫県告示第926号	平成19年9月4日
三田市		西相野	220000002	相野台谷Ⅰ	土石流	兵庫県告示第926号	平成19年9月4日
三田市		藍本	220000003	酒乗川Ⅰ	土石流	兵庫県告示第926号	平成19年9月4日
三田市		藍本	220000004	藍本東谷Ⅰ	土石流	兵庫県告示第926号	平成19年9月4日
三田市		藍本	220000005	鎌倉谷川Ⅰ	土石流	兵庫県告示第926号	平成19年9月4日
三田市		大川瀬	220000006	大川瀬北谷Ⅱ	土石流	兵庫県告示第926号	平成19年9月4日
三田市		大川瀬	220000007	大川瀬東谷Ⅱ	土石流	兵庫県告示第926号	平成19年9月4日
三田市		藍本	220000008	丸岡谷Ⅱ	土石流	兵庫県告示第926号	平成19年9月4日
三田市		上相野	220000009	上相野北谷Ⅱ	土石流	兵庫県告示第926号	平成19年9月4日
三田市		上相野	220000010	上相野中谷Ⅱ	土石流	兵庫県告示第926号	平成19年9月4日
三田市		上相野	220000011	上相野下谷Ⅱ	土石流	兵庫県告示第926号	平成19年9月4日
三田市		上相野	220000012	上相野南谷Ⅱ	土石流	兵庫県告示第926号	平成19年9月4日
三田市		藍本	220000013	松尾台谷Ⅱ	土石流	兵庫県告示第926号	平成19年9月4日
三田市		藍本	220000014	藍本南谷Ⅱ	土石流	兵庫県告示第926号	平成19年9月4日
三田市		藍本	220000015	藍本西谷Ⅱ	土石流	兵庫県告示第926号	平成19年9月4日
三田市		藍本	220000016	藍本庄北谷Ⅱ	土石流	兵庫県告示第926号	平成19年9月4日
三田市		藍本	220000017	滝谷川Ⅱ	土石流	兵庫県告示第926号	平成19年9月4日
三田市		藍本	220000018	藍本北谷Ⅱ	土石流	兵庫県告示第926号	平成19年9月4日
三田市		藍本	220000019	波田谷Ⅱ	土石流	兵庫県告示第926号	平成19年9月4日
三田市		藍本	220000020	岩倉西谷Ⅱ	土石流	兵庫県告示第926号	平成19年9月4日
三田市		藍本	220000021	岩倉東谷Ⅱ	土石流	兵庫県告示第926号	平成19年9月4日
三田市		東本庄	220000022	西安谷Ⅰ	土石流	兵庫県告示第926号	平成19年9月4日
三田市		東本庄	220000023	みょうが谷Ⅰ	土石流	兵庫県告示第926号	平成19年9月4日
三田市		須磨田	220000024	須合谷川Ⅰ	土石流	兵庫県告示第926号	平成19年9月4日
三田市		上本庄	220000025	左二階尻川Ⅰ	土石流	兵庫県告示第926号	平成19年9月4日
三田市		上本庄	220000026	奥山川Ⅰ	土石流	兵庫県告示第926号	平成19年9月4日
三田市		東本庄	220000027	右1号谷川Ⅱ	土石流	兵庫県告示第926号	平成19年9月4日
三田市		東本庄	220000028	芝荷谷川Ⅱ	土石流	兵庫県告示第926号	平成19年9月4日
三田市		上本庄	220000029	幡尻谷Ⅱ	土石流	兵庫県告示第926号	平成19年9月4日
三田市		上本庄	220000030	奥山川Ⅱ	土石流	兵庫県告示第926号	平成19年9月4日
三田市		上本庄	220000031	大音所東谷Ⅱ	土石流	兵庫県告示第926号	平成19年9月4日
三田市		上本庄	220000032	大音所南谷Ⅱ	土石流	兵庫県告示第926号	平成19年9月4日
三田市		須磨田	220000033	上須田東谷Ⅱ	土石流	兵庫県告示第926号	平成19年9月4日
三田市		須磨田	220000034	上須田東中谷Ⅱ	土石流	兵庫県告示第926号	平成19年9月4日
三田市		東本庄	220000035	下須磨田南谷Ⅱ	土石流	兵庫県告示第926号	平成19年9月4日
三田市		中内神	220000036	中内神中谷Ⅰ	土石流	兵庫県告示第926号	平成19年9月4日
三田市		上青野	220000037	上青野北谷Ⅰ	土石流	兵庫県告示第926号	平成19年9月4日
三田市		上青野	220000038	上青野谷Ⅰ	土石流	兵庫県告示第926号	平成19年9月4日
三田市		上青野	220000039	福田川Ⅰ	土石流	兵庫県告示第926号	平成19年9月4日
三田市		下青野	220000040	青久寺川Ⅰ	土石流	兵庫県告示第926号	平成19年9月4日
三田市		下青野	220000041	極楽寺川Ⅰ	土石流	兵庫県告示第926号	平成19年9月4日
三田市		下青野	220000042	末谷Ⅰ	土石流	兵庫県告示第926号	平成19年9月4日
三田市		福島	220000043	福島谷Ⅰ	土石流	兵庫県告示第926号	平成19年9月4日
三田市		沢谷	220000044	沢谷Ⅱ	土石流	兵庫県告示第926号	平成19年9月4日
三田市		上内神	220000045	上内神南谷Ⅱ	土石流	兵庫県告示第926号	平成19年9月4日
三田市		上内神	220000046	上内神西谷Ⅱ	土石流	兵庫県告示第926号	平成19年9月4日
三田市		上内神	220000047	上内神北谷Ⅱ	土石流	兵庫県告示第926号	平成19年9月4日
三田市		上内神	220000048	上内神東谷Ⅱ	土石流	兵庫県告示第926号	平成19年9月4日
三田市		中内神	220000049	中内神西谷Ⅱ	土石流	兵庫県告示第926号	平成19年9月4日
三田市		中内神	220000050	感神社谷Ⅱ	土石流	兵庫県告示第926号	平成19年9月4日
三田市		中内神	220000051	西蓮寺谷Ⅱ	土石流	兵庫県告示第926号	平成19年9月4日
三田市		中内神	220000052	中内神東谷Ⅱ	土石流	兵庫県告示第926号	平成19年9月4日
三田市		下内神	220000053	下内神西谷Ⅱ	土石流	兵庫県告示第926号	平成19年9月4日
三田市		下青野	220000054	上青野谷Ⅱ	土石流	兵庫県告示第926号	平成19年9月4日
三田市		上青野	220000055	大垣川Ⅱ	土石流	兵庫県告示第926号	平成19年9月4日
三田市		上青野	220000056	上青野中谷Ⅱ	土石流	兵庫県告示第926号	平成19年9月4日
三田市		上青野	220000057	上須磨谷川Ⅱ	土石流	兵庫県告示第926号	平成19年9月4日
三田市		上青野	220000058	上青野東谷Ⅱ	土石流	兵庫県告示第926号	平成19年9月4日
三田市		下青野	220000059	下青野谷Ⅱ	土石流	兵庫県告示第926号	平成19年9月4日
三田市		下青野	220000060	千丈寺谷川Ⅱ	土石流	兵庫県告示第926号	平成19年9月4日
三田市		北浦	220000061	北浦西谷Ⅱ	土石流	兵庫県告示第926号	平成19年9月4日

郡・市	区・町	字	箇所番号	区域名	自然現象の種類	告示番号	公示日
三田市		末	220000062	末東谷Ⅱ	土石流	兵庫県告示第926号	平成19年9月4日
三田市		加茂	220000063	加茂北谷Ⅱ	土石流	兵庫県告示第926号	平成19年9月4日
三田市		加茂	220000064	寺ノ下大池谷Ⅱ	土石流	兵庫県告示第926号	平成19年9月4日
三田市		加茂	220000065	北山池北谷Ⅱ	土石流	兵庫県告示第926号	平成19年9月4日
三田市		加茂	220000066	北山池南谷Ⅱ	土石流	兵庫県告示第926号	平成19年9月4日
三田市		東野上	220000067	東野上北谷Ⅱ	土石流	兵庫県告示第926号	平成19年9月4日
三田市		東野上	220000068	東野上中谷Ⅱ	土石流	兵庫県告示第926号	平成19年9月4日
三田市		東野上	220000069	東野上南谷Ⅱ	土石流	兵庫県告示第926号	平成19年9月4日
三田市		ゆりのき台2丁目	220000070	ゆりのき台谷Ⅰ	土石流	兵庫県告示第926号	平成19年9月4日
三田市		寺村町	220000071	寺村谷Ⅰ	土石流	兵庫県告示第926号	平成19年9月4日
三田市		池尻	220000072	真谷Ⅱ	土石流	兵庫県告示第926号	平成19年9月4日
三田市		池尻	220000073	中の谷Ⅱ	土石流	兵庫県告示第926号	平成19年9月4日
三田市		池尻	220000074	芦ヶ谷Ⅱ	土石流	兵庫県告示第926号	平成19年9月4日
三田市		池尻	220000075	こいが谷Ⅱ	土石流	兵庫県告示第926号	平成19年9月4日
三田市		乙原	120000092	乙原(2)Ⅰ	急傾斜地の崩壊	兵庫県告示第300号	平成21年3月17日
三田市		小野	120000093	乙原(1)Ⅰ	急傾斜地の崩壊	兵庫県告示第300号	平成21年3月17日
三田市		乙原	120000094	乙原(3)Ⅰ	急傾斜地の崩壊	兵庫県告示第300号	平成21年3月17日
三田市		小野	120000095	飯森(1)Ⅱ	急傾斜地の崩壊	兵庫県告示第300号	平成21年3月17日
三田市		小野	120000096	飯森(2)Ⅱ	急傾斜地の崩壊	兵庫県告示第300号	平成21年3月17日
三田市		小野	120000097	小野(2)Ⅱ	急傾斜地の崩壊	兵庫県告示第300号	平成21年3月17日
三田市		小野	120000098	小野(3)Ⅱ	急傾斜地の崩壊	兵庫県告示第300号	平成21年3月17日
三田市		小野	120000099	小野(4)Ⅱ	急傾斜地の崩壊	兵庫県告示第300号	平成21年3月17日
三田市		小野	120000100	小野(5)Ⅱ	急傾斜地の崩壊	兵庫県告示第300号	平成21年3月17日
三田市		小野	120000101	小野(6)Ⅱ	急傾斜地の崩壊	兵庫県告示第300号	平成21年3月17日
三田市		乙原	120000102	乙原(4)Ⅱ	急傾斜地の崩壊	兵庫県告示第300号	平成21年3月17日
三田市		乙原	120000103	乙原(5)Ⅱ	急傾斜地の崩壊	兵庫県告示第300号	平成21年3月17日
三田市		乙原	120000104	乙原(6)Ⅱ	急傾斜地の崩壊	兵庫県告示第300号	平成21年3月17日
三田市		乙原	120000105	乙原(7)Ⅱ	急傾斜地の崩壊	兵庫県告示第300号	平成21年3月17日
三田市		乙原	120000106	乙原(8)Ⅱ	急傾斜地の崩壊	兵庫県告示第300号	平成21年3月17日
三田市		乙原	120000107	乙原(9)Ⅱ	急傾斜地の崩壊	兵庫県告示第300号	平成21年3月17日
三田市		乙原	120000108	乙原(10)Ⅱ	急傾斜地の崩壊	兵庫県告示第300号	平成21年3月17日
三田市		乙原	120000109	乙原(11)Ⅱ	急傾斜地の崩壊	兵庫県告示第300号	平成21年3月17日
三田市		母子	120000110	下母子(1)Ⅱ	急傾斜地の崩壊	兵庫県告示第300号	平成21年3月17日
三田市		母子	120000111	上母子(1)Ⅱ	急傾斜地の崩壊	兵庫県告示第300号	平成21年3月17日
三田市		母子	120000112	上母子(2)Ⅱ	急傾斜地の崩壊	兵庫県告示第300号	平成21年3月17日
三田市		母子	120000113	下母子(2)Ⅱ	急傾斜地の崩壊	兵庫県告示第300号	平成21年3月17日
三田市		母子	120000114	上母子(3)Ⅱ	急傾斜地の崩壊	兵庫県告示第300号	平成21年3月17日
三田市		母子	120000115	上母子(4)Ⅱ	急傾斜地の崩壊	兵庫県告示第300号	平成21年3月17日
三田市		母子	120000116	上母子(5)Ⅱ	急傾斜地の崩壊	兵庫県告示第300号	平成21年3月17日
三田市		母子	120000117	上母子(6)Ⅱ	急傾斜地の崩壊	兵庫県告示第300号	平成21年3月17日
三田市		母子	120000118	新田(1)Ⅱ	急傾斜地の崩壊	兵庫県告示第300号	平成21年3月17日
三田市		母子	120000119	新田(2)Ⅱ	急傾斜地の崩壊	兵庫県告示第300号	平成21年3月17日
三田市		乙原	120000120	乙原(12)Ⅲ	急傾斜地の崩壊	兵庫県告示第300号	平成21年3月17日
三田市		乙原	120000121	乙原(13)Ⅲ	急傾斜地の崩壊	兵庫県告示第300号	平成21年3月17日
三田市		乙原	120000122	乙原(14)Ⅲ	急傾斜地の崩壊	兵庫県告示第300号	平成21年3月17日
三田市		母子	120000123	上母子(7)Ⅲ	急傾斜地の崩壊	兵庫県告示第300号	平成21年3月17日
三田市		母子	120000124	下母子(3)Ⅲ	急傾斜地の崩壊	兵庫県告示第300号	平成21年3月17日
三田市		三輪四丁目	120000125	三輪(人)Ⅰ	急傾斜地の崩壊	兵庫県告示第300号	平成21年3月17日
三田市		木器	120000126	山田Ⅰ	急傾斜地の崩壊	兵庫県告示第300号	平成21年3月17日
三田市		三輪	120000127	三輪(1)Ⅰ	急傾斜地の崩壊	兵庫県告示第300号	平成21年3月17日
三田市		三輪四丁目	120000128	三輪上野Ⅰ	急傾斜地の崩壊	兵庫県告示第300号	平成21年3月17日
三田市		三輪三丁目	120000129	三輪(2)Ⅰ	急傾斜地の崩壊	兵庫県告示第300号	平成21年3月17日
三田市		高次二丁目	120000130	高次Ⅰ	急傾斜地の崩壊	兵庫県告示第300号	平成21年3月17日
三田市		尼寺	120000131	尼寺Ⅰ	急傾斜地の崩壊	兵庫県告示第300号	平成21年3月17日
三田市		桑原	120000132	桑原西(1)Ⅱ	急傾斜地の崩壊	兵庫県告示第300号	平成21年3月17日
三田市		桑原	120000133	桑原西(2)Ⅱ	急傾斜地の崩壊	兵庫県告示第300号	平成21年3月17日
三田市		山田	120000134	桑原東(1)Ⅱ	急傾斜地の崩壊	兵庫県告示第300号	平成21年3月17日
三田市		桑原	120000135	桑原東(3)Ⅱ	急傾斜地の崩壊	兵庫県告示第300号	平成21年3月17日
三田市		高次	120000136	高次二丁目Ⅱ	急傾斜地の崩壊	兵庫県告示第300号	平成21年3月17日
三田市		三輪	120000137	三輪(3)Ⅱ	急傾斜地の崩壊	兵庫県告示第300号	平成21年3月17日
三田市		三輪三丁目	120000138	三輪三丁目Ⅱ	急傾斜地の崩壊	兵庫県告示第300号	平成21年3月17日
三田市		三輪	120000139	三輪(4)Ⅱ	急傾斜地の崩壊	兵庫県告示第300号	平成21年3月17日
三田市		三輪	120000140	三輪(5)Ⅱ	急傾斜地の崩壊	兵庫県告示第300号	平成21年3月17日
三田市		三輪	120000141	三輪(6)Ⅱ	急傾斜地の崩壊	兵庫県告示第300号	平成21年3月17日
三田市		三輪	120000142	三輪(7)Ⅱ	急傾斜地の崩壊	兵庫県告示第300号	平成21年3月17日
三田市		三輪	120000143	三輪(8)Ⅱ	急傾斜地の崩壊	兵庫県告示第300号	平成21年3月17日
三田市		志手原	120000144	志手原(1)Ⅱ	急傾斜地の崩壊	兵庫県告示第300号	平成21年3月17日
三田市		山田	120000145	桑原東(4)Ⅱ	急傾斜地の崩壊	兵庫県告示第300号	平成21年3月17日
三田市		山田	120000146	山田(2)Ⅱ	急傾斜地の崩壊	兵庫県告示第300号	平成21年3月17日
三田市		香下	120000147	香下(2)Ⅱ	急傾斜地の崩壊	兵庫県告示第300号	平成21年3月17日
三田市		香下	120000148	香下(3)Ⅱ	急傾斜地の崩壊	兵庫県告示第300号	平成21年3月17日
三田市		下槻瀬	120000149	下槻瀬(2)Ⅱ	急傾斜地の崩壊	兵庫県告示第300号	平成21年3月17日
三田市		志手原	120000150	尼寺(2)Ⅱ	急傾斜地の崩壊	兵庫県告示第300号	平成21年3月17日
三田市		志手原	120000151	志手原(2)Ⅲ	急傾斜地の崩壊	兵庫県告示第300号	平成21年3月17日
三田市		下槻瀬	120000152	志手原(3)Ⅲ	急傾斜地の崩壊	兵庫県告示第300号	平成21年3月17日
三田市		志手原	120000153	下槻瀬(3)Ⅲ	急傾斜地の崩壊	兵庫県告示第300号	平成21年3月17日
三田市		成谷	120000154	成谷Ⅲ	急傾斜地の崩壊	兵庫県告示第300号	平成21年3月17日
三田市		下槻瀬	120000155	川西Ⅰ	急傾斜地の崩壊	兵庫県告示第300号	平成21年3月17日
三田市		下里	120000156	下里(1)Ⅰ	急傾斜地の崩壊	兵庫県告示第300号	平成21年3月17日
三田市		下里	120000157	下里(2)Ⅰ	急傾斜地の崩壊	兵庫県告示第300号	平成21年3月17日
三田市		鈴鹿	120000158	鈴鹿(急)Ⅰ	急傾斜地の崩壊	兵庫県告示第300号	平成21年3月17日
三田市		酒井	120000159	酒井Ⅰ	急傾斜地の崩壊	兵庫県告示第300号	平成21年3月17日
三田市		下里	120000160	下里(3)Ⅰ	急傾斜地の崩壊	兵庫県告示第300号	平成21年3月17日
三田市		小柿	120000161	小柿(4)Ⅰ	急傾斜地の崩壊	兵庫県告示第300号	平成21年3月17日
三田市		小柿	120000162	小柿(2)Ⅰ	急傾斜地の崩壊	兵庫県告示第300号	平成21年3月17日
三田市		波豆川	120000163	波豆川(1)Ⅱ	急傾斜地の崩壊	兵庫県告示第300号	平成21年3月17日
三田市		波豆川	120000164	波豆川(2)Ⅱ	急傾斜地の崩壊	兵庫県告示第300号	平成21年3月17日
三田市		波豆川	120000165	波豆川(5)Ⅱ	急傾斜地の崩壊	兵庫県告示第300号	平成21年3月17日



郡・市	区・町	字	箇所番号	区域名	自然現象の種類	告示番号	公示日
三田市		波豆川	120000166	中村Ⅱ	急傾斜地の崩壊	兵庫県告示第300号	平成21年3月17日
三田市		波豆川	120000167	波豆川(6)Ⅱ	急傾斜地の崩壊	兵庫県告示第300号	平成21年3月17日
三田市		下槻瀬	120000168	川西(2)Ⅱ	急傾斜地の崩壊	兵庫県告示第300号	平成21年3月17日
三田市		下槻瀬	120000169	川西(3)Ⅱ	急傾斜地の崩壊	兵庫県告示第300号	平成21年3月17日
三田市		木器	120000170	山田(3)Ⅱ	急傾斜地の崩壊	兵庫県告示第300号	平成21年3月17日
三田市		下槻瀬	120000171	川西(4)Ⅱ	急傾斜地の崩壊	兵庫県告示第300号	平成21年3月17日
三田市		下里	120000172	下里(4)Ⅱ	急傾斜地の崩壊	兵庫県告示第300号	平成21年3月17日
三田市		酒井	120000173	酒井(2)Ⅱ	急傾斜地の崩壊	兵庫県告示第300号	平成21年3月17日
三田市		小柿	120000174	小柿(3)Ⅱ	急傾斜地の崩壊	兵庫県告示第300号	平成21年3月17日
三田市		十倉	120000175	十倉(1)Ⅱ	急傾斜地の崩壊	兵庫県告示第300号	平成21年3月17日
三田市		川原	120000176	川原(1)Ⅱ	急傾斜地の崩壊	兵庫県告示第300号	平成21年3月17日
三田市		川原	120000177	川原(2)Ⅱ	急傾斜地の崩壊	兵庫県告示第300号	平成21年3月17日
三田市		末吉	120000178	末吉Ⅱ	急傾斜地の崩壊	兵庫県告示第300号	平成21年3月17日
三田市		布木	120000179	布木Ⅱ	急傾斜地の崩壊	兵庫県告示第300号	平成21年3月17日
三田市		小柿	120000180	小柿(4)Ⅱ	急傾斜地の崩壊	兵庫県告示第300号	平成21年3月17日
三田市		小柿	120000181	小柿(6)Ⅱ	急傾斜地の崩壊	兵庫県告示第300号	平成21年3月17日
三田市		小柿	120000182	上村(1)Ⅱ	急傾斜地の崩壊	兵庫県告示第300号	平成21年3月17日
三田市		小柿	120000183	上村(2)Ⅱ	急傾斜地の崩壊	兵庫県告示第300号	平成21年3月17日
三田市		小柿	120000184	小柿(7)Ⅱ	急傾斜地の崩壊	兵庫県告示第300号	平成21年3月17日
三田市		小柿	120000185	小柿(8)Ⅱ	急傾斜地の崩壊	兵庫県告示第300号	平成21年3月17日
三田市		小柿	120000186	小柿(9)Ⅱ	急傾斜地の崩壊	兵庫県告示第300号	平成21年3月17日
三田市		尼寺	120000187	小野(1)Ⅱ	急傾斜地の崩壊	兵庫県告示第300号	平成21年3月17日
三田市		下槻瀬	120000188	木器(2)Ⅲ	急傾斜地の崩壊	兵庫県告示第300号	平成21年3月17日
三田市		波豆川	120000189	波豆川(7)Ⅲ	急傾斜地の崩壊	兵庫県告示第300号	平成21年3月17日
三田市		鈴鹿	120000190	鈴鹿(2)Ⅲ	急傾斜地の崩壊	兵庫県告示第300号	平成21年3月17日
三田市		酒井	120000191	十倉(2)Ⅲ	急傾斜地の崩壊	兵庫県告示第300号	平成21年3月17日
三田市		十倉	120000192	十倉(3)Ⅲ	急傾斜地の崩壊	兵庫県告示第300号	平成21年3月17日
三田市		田中	120000193	田中(3)Ⅲ	急傾斜地の崩壊	兵庫県告示第300号	平成21年3月17日
三田市		小柿	120000194	小柿(10)Ⅲ	急傾斜地の崩壊	兵庫県告示第300号	平成21年3月17日
三田市		小柿	120000195	小柿(11)Ⅲ	急傾斜地の崩壊	兵庫県告示第300号	平成21年3月17日
三田市		小柿	120000196	小柿(12)Ⅲ	急傾斜地の崩壊	兵庫県告示第300号	平成21年3月17日
三田市		母子	220000076	下母子谷Ⅰ	土石流	兵庫県告示第300号	平成21年3月17日
三田市		母子	220000077	上母子谷Ⅰ	土石流	兵庫県告示第300号	平成21年3月17日
三田市		母子	220000078	母子1Ⅰ	土石流	兵庫県告示第300号	平成21年3月17日
三田市		母子	220000079	母子2Ⅰ	土石流	兵庫県告示第300号	平成21年3月17日
三田市		小野	220000080	小野西谷Ⅰ	土石流	兵庫県告示第300号	平成21年3月17日
三田市		乙原	220000081	干丈寺栗川Ⅰ	土石流	兵庫県告示第300号	平成21年3月17日
三田市		乙原	220000082	稲倉谷川Ⅰ	土石流	兵庫県告示第300号	平成21年3月17日
三田市		乙原	220000083	脇田川Ⅰ	土石流	兵庫県告示第300号	平成21年3月17日
三田市		乙原	220000084	乙原1Ⅰ	土石流	兵庫県告示第300号	平成21年3月17日
三田市		乙原	220000085	乙原2Ⅰ	土石流	兵庫県告示第300号	平成21年3月17日
三田市		乙原	220000086	牛屋ヶ谷川Ⅰ	土石流	兵庫県告示第300号	平成21年3月17日
三田市		乙原	220000087	天神ヶ谷川Ⅰ	土石流	兵庫県告示第300号	平成21年3月17日
三田市		小野	220000088	小野1Ⅰ	土石流	兵庫県告示第300号	平成21年3月17日
三田市		小野	220000089	小野南上谷Ⅰ	土石流	兵庫県告示第300号	平成21年3月17日
三田市		小野	220000090	小野南中谷Ⅰ	土石流	兵庫県告示第300号	平成21年3月17日
三田市		小野	220000091	小野南南谷Ⅰ	土石流	兵庫県告示第300号	平成21年3月17日
三田市		小野	220000092	芝床川Ⅰ	土石流	兵庫県告示第300号	平成21年3月17日
三田市		小野	220000093	奥谷川Ⅰ	土石流	兵庫県告示第300号	平成21年3月17日
三田市		母子	220000094	母子3Ⅱ	土石流	兵庫県告示第300号	平成21年3月17日
三田市		母子	220000095	新田北谷Ⅱ	土石流	兵庫県告示第300号	平成21年3月17日
三田市		母子	220000096	母子4Ⅱ	土石流	兵庫県告示第300号	平成21年3月17日
三田市		母子	220000097	母子5Ⅱ	土石流	兵庫県告示第300号	平成21年3月17日
三田市		母子	220000098	母子6Ⅱ	土石流	兵庫県告示第300号	平成21年3月17日
三田市		乙原	220000099	乙原奥谷Ⅱ	土石流	兵庫県告示第300号	平成21年3月17日
三田市		乙原	220000100	乙原3Ⅱ	土石流	兵庫県告示第300号	平成21年3月17日
三田市		乙原	220000101	乙原西奥谷Ⅱ	土石流	兵庫県告示第300号	平成21年3月17日
三田市		乙原	220000102	乙原4Ⅱ	土石流	兵庫県告示第300号	平成21年3月17日
三田市		乙原	220000103	乙原5Ⅱ	土石流	兵庫県告示第300号	平成21年3月17日
三田市		乙原	220000104	乙原東谷Ⅱ	土石流	兵庫県告示第300号	平成21年3月17日
三田市		乙原	220000105	乙原6Ⅱ	土石流	兵庫県告示第300号	平成21年3月17日
三田市		乙原	220000106	乙原東中谷(1)Ⅱ	土石流	兵庫県告示第300号	平成21年3月17日
三田市		乙原	220000107	乙原東中谷(2)Ⅱ	土石流	兵庫県告示第300号	平成21年3月17日
三田市		乙原	220000108	乙原東下谷Ⅱ	土石流	兵庫県告示第300号	平成21年3月17日
三田市		乙原	220000109	乙原南谷Ⅱ	土石流	兵庫県告示第300号	平成21年3月17日
三田市		尼寺	220000110	花院川Ⅰ	土石流	兵庫県告示第300号	平成21年3月17日
三田市		大原	220000111	大原1Ⅰ	土石流	兵庫県告示第300号	平成21年3月17日
三田市		川除	220000112	川除1Ⅰ	土石流	兵庫県告示第300号	平成21年3月17日
三田市		三輪	220000113	三輪谷Ⅰ	土石流	兵庫県告示第300号	平成21年3月17日
三田市		高次	220000114	高次1Ⅰ	土石流	兵庫県告示第300号	平成21年3月17日
三田市		高次	220000115	高次2Ⅰ	土石流	兵庫県告示第300号	平成21年3月17日
三田市		高次	220000116	高次3Ⅰ	土石流	兵庫県告示第300号	平成21年3月17日
三田市		高次	220000117	高次4Ⅰ	土石流	兵庫県告示第300号	平成21年3月17日
三田市		高次	220000118	高次5Ⅰ	土石流	兵庫県告示第300号	平成21年3月17日
三田市		高次	220000119	高次6Ⅰ	土石流	兵庫県告示第300号	平成21年3月17日
三田市		香下	220000120	香下1Ⅰ	土石流	兵庫県告示第300号	平成21年3月17日
三田市		香下	220000121	本郷谷Ⅰ	土石流	兵庫県告示第300号	平成21年3月17日
三田市		大原	220000122	大原2Ⅱ	土石流	兵庫県告示第300号	平成21年3月17日
三田市		桑原	220000123	桑原1Ⅱ	土石流	兵庫県告示第300号	平成21年3月17日
三田市		山田	220000124	山田2Ⅱ	土石流	兵庫県告示第300号	平成21年3月17日
三田市		香下	220000125	香下2Ⅱ	土石流	兵庫県告示第300号	平成21年3月17日
三田市		志手原	220000126	志手原谷Ⅱ	土石流	兵庫県告示第300号	平成21年3月17日
三田市		志手原	220000127	志手原1Ⅱ	土石流	兵庫県告示第300号	平成21年3月17日
三田市		山田	220000128	山田谷Ⅱ	土石流	兵庫県告示第300号	平成21年3月17日
三田市		木器	220000129	山田東谷Ⅰ	土石流	兵庫県告示第300号	平成21年3月17日
三田市		下槻瀬	220000130	下槻瀬1Ⅰ	土石流	兵庫県告示第300号	平成21年3月17日
三田市		上槻瀬	220000131	七松谷川Ⅰ	土石流	兵庫県告示第300号	平成21年3月17日
三田市		上槻瀬	220000132	上槻瀬川Ⅰ	土石流	兵庫県告示第300号	平成21年3月17日

郡・市	区・町	字	箇所番号	区域名	自然現象の種類	告示番号	公示日
三田市		上槻瀬	220000133	高平南川 I	土石流	兵庫県告示第300号	平成21年3月17日
三田市		酒井	220000134	酒井川 I	土石流	兵庫県告示第300号	平成21年3月17日
三田市		小柿	220000135	見比川 I	土石流	兵庫県告示第300号	平成21年3月17日
三田市		小柿	220000136	小柿1 I	土石流	兵庫県告示第300号	平成21年3月17日
三田市		小柿	220000137	北安川 I	土石流	兵庫県告示第300号	平成21年3月17日
三田市		小柿	220000138	大谷川二 I	土石流	兵庫県告示第300号	平成21年3月17日
三田市		小柿	220000139	宮ヶ谷川 I	土石流	兵庫県告示第300号	平成21年3月17日
三田市		小柿	220000140	高坂川 I	土石流	兵庫県告示第300号	平成21年3月17日
三田市		布木	220000141	布木川 I	土石流	兵庫県告示第300号	平成21年3月17日
三田市		川原	220000142	川原西谷 I	土石流	兵庫県告示第300号	平成21年3月17日
三田市		末吉	220000143	互屋谷川 I	土石流	兵庫県告示第300号	平成21年3月17日
三田市		川原	220000144	川原川(1) I	土石流	兵庫県告示第300号	平成21年3月17日
三田市		十倉	220000145	十倉北谷 I	土石流	兵庫県告示第300号	平成21年3月17日
三田市		十倉	220000146	十倉中谷 I	土石流	兵庫県告示第300号	平成21年3月17日
三田市		十倉	220000147	向山川 I	土石流	兵庫県告示第300号	平成21年3月17日
三田市		鈴鹿	220000148	大谷川 I	土石流	兵庫県告示第300号	平成21年3月17日
三田市		下里	220000149	大里 I	土石流	兵庫県告示第300号	平成21年3月17日
三田市		下槻瀬	220000150	谷本川 I	土石流	兵庫県告示第300号	平成21年3月17日
三田市		下槻瀬	220000151	馬出川 I	土石流	兵庫県告示第300号	平成21年3月17日
三田市		波豆川	220000152	波豆東下谷 I	土石流	兵庫県告示第300号	平成21年3月17日
三田市		小野	220000153	小野北谷 II	土石流	兵庫県告示第300号	平成21年3月17日
三田市		小野	220000154	小野北下谷 II	土石流	兵庫県告示第300号	平成21年3月17日
三田市		小野	220000155	小野北上谷 II	土石流	兵庫県告示第300号	平成21年3月17日
三田市		小柿	220000156	小野北奥谷 II	土石流	兵庫県告示第300号	平成21年3月17日
三田市		市之瀬	220000157	入道谷川 II	土石流	兵庫県告示第300号	平成21年3月17日
三田市		木器	220000158	木器1 II	土石流	兵庫県告示第300号	平成21年3月17日
三田市		下槻瀬	220000159	小田西谷 II	土石流	兵庫県告示第300号	平成21年3月17日
三田市		下槻瀬	220000160	西川西谷 II	土石流	兵庫県告示第300号	平成21年3月17日
三田市		小柿	220000161	見比北谷 II	土石流	兵庫県告示第300号	平成21年3月17日
三田市		小柿	220000162	村上南谷 II	土石流	兵庫県告示第300号	平成21年3月17日
三田市		布木	220000163	布木北谷 II	土石流	兵庫県告示第300号	平成21年3月17日
三田市		布木	220000164	布木1 II	土石流	兵庫県告示第300号	平成21年3月17日
三田市		川原	220000165	川原川(2) II	土石流	兵庫県告示第300号	平成21年3月17日
三田市		末吉	220000166	末吉谷 II	土石流	兵庫県告示第300号	平成21年3月17日
川西市		東畦野	218000019	東畦野谷 I	土石流	兵庫県告示第1262号	平成23年12月6日
川西市		平野	218000020	一の鳥居谷 I	土石流	兵庫県告示第1262号	平成23年12月6日
川西市		平野	218000021	塩山谷 I	土石流	兵庫県告示第1262号	平成23年12月6日
川西市		平野1丁目	218000022	東多田西谷川 I	土石流	兵庫県告示第1262号	平成23年12月6日
川西市		東多田	218000023	東多田谷 I	土石流	兵庫県告示第1262号	平成23年12月6日
川西市		湯山台2丁目	218000024	湯山台谷1 I	土石流	兵庫県告示第1262号	平成23年12月6日
川西市		湯山台2丁目	218000025	湯山台谷2 I	土石流	兵庫県告示第1262号	平成23年12月6日
川西市		鼓が滝1丁目	218000026	鼓が滝谷 I	土石流	兵庫県告示第1262号	平成23年12月6日
川西市		一庫	218000029	一庫谷 II	土石流	兵庫県告示第1262号	平成23年12月6日
川西市		石道	218000030	石道谷1 II	土石流	兵庫県告示第1262号	平成23年12月6日
川西市		赤松	218000031	浦和台谷 II	土石流	兵庫県告示第1262号	平成23年12月6日
川西市		芋生	218000032	芋生谷1 II	土石流	兵庫県告示第1262号	平成23年12月6日
川西市		芋生	218000033	芋生谷2 II	土石流	兵庫県告示第1262号	平成23年12月6日
川西市		芋生	218000034	芋生谷3 II	土石流	兵庫県告示第1262号	平成23年12月6日
川西市		芋生	218000035	芋生谷4 II	土石流	兵庫県告示第1262号	平成23年12月6日
川西市		多田院	218000036	多田院谷 II	土石流	兵庫県告示第1262号	平成23年12月6日
川西市		矢間1丁目	218000037	矢間谷 II	土石流	兵庫県告示第1262号	平成23年12月6日
川西市		東畦野	218000038	伊の谷川 II	土石流	兵庫県告示第1262号	平成23年12月6日
川西市		平野	218000044	平野谷 III	土石流	兵庫県告示第1262号	平成23年12月6日
川西市		黒川	218000027	新滝川 II	土石流	兵庫県告示第630号	平成27年7月24日
川西市		黒川	218000028	中島谷 II	土石流	兵庫県告示第630号	平成27年7月24日
川西市		けやき坂4丁目	218000042	柳谷川支川3 III	土石流	兵庫県告示第331号	平成30年3月30日
三田市		藍本	120000197	藍本(5) I	急傾斜地の崩壊	兵庫県告示第535号	平成30年5月29日
川西市		笹部	218000045	笹部 I	土石流	兵庫県告示第399号	令和2年3月31日
川辺郡	猪名川町	杉生	130000001	杉生(1) I	急傾斜地の崩壊	兵庫県告示第967号	平成21年9月1日
川辺郡	猪名川町	杉生	130000002	杉生靴掛 I	急傾斜地の崩壊	兵庫県告示第967号	平成21年9月1日
川辺郡	猪名川町	杉生	130000003	杉生岩神 I	急傾斜地の崩壊	兵庫県告示第967号	平成21年9月1日
川辺郡	猪名川町	西畑	130000004	山ノ子 I	急傾斜地の崩壊	兵庫県告示第967号	平成21年9月1日
川辺郡	猪名川町	杉生	130000005	前田奥山 I	急傾斜地の崩壊	兵庫県告示第967号	平成21年9月1日
川辺郡	猪名川町	鎌倉	130000006	鎌倉(1) I	急傾斜地の崩壊	兵庫県告示第967号	平成21年9月1日
川辺郡	猪名川町	島	130000007	島垣内 I	急傾斜地の崩壊	兵庫県告示第967号	平成21年9月1日
川辺郡	猪名川町	島	130000008	清水(1) I	急傾斜地の崩壊	兵庫県告示第967号	平成21年9月1日
川辺郡	猪名川町	清水	130000009	小平井 I	急傾斜地の崩壊	兵庫県告示第967号	平成21年9月1日
川辺郡	猪名川町	仁頂寺	130000010	仁頂寺垣内 I	急傾斜地の崩壊	兵庫県告示第967号	平成21年9月1日
川辺郡	猪名川町	旭ヶ丘	130000011	旭ヶ丘(1) I	急傾斜地の崩壊	兵庫県告示第967号	平成21年9月1日
川辺郡	猪名川町	旭ヶ丘	130000012	旭ヶ丘(2) I	急傾斜地の崩壊	兵庫県告示第967号	平成21年9月1日
川辺郡	猪名川町	旭ヶ丘	130000013	旭ヶ丘(5) I	急傾斜地の崩壊	兵庫県告示第967号	平成21年9月1日
川辺郡	猪名川町	旭ヶ丘	130000014	旭ヶ丘(3) I	急傾斜地の崩壊	兵庫県告示第967号	平成21年9月1日
川辺郡	猪名川町	旭ヶ丘	130000015	旭ヶ丘(4) I	急傾斜地の崩壊	兵庫県告示第967号	平成21年9月1日
川辺郡	猪名川町	清水東	130000016	清水東平田 I	急傾斜地の崩壊	兵庫県告示第967号	平成21年9月1日
川辺郡	猪名川町	清水	130000017	清水前谷 I	急傾斜地の崩壊	兵庫県告示第967号	平成21年9月1日
川辺郡	猪名川町	清水	130000018	清水(2) I	急傾斜地の崩壊	兵庫県告示第967号	平成21年9月1日
川辺郡	猪名川町	柏原	130000019	柏原宮ノ上 II	急傾斜地の崩壊	兵庫県告示第967号	平成21年9月1日
川辺郡	猪名川町	柏原	130000020	柏原小北 II	急傾斜地の崩壊	兵庫県告示第967号	平成21年9月1日
川辺郡	猪名川町	柏原	130000021	柏原下西 II	急傾斜地の崩壊	兵庫県告示第967号	平成21年9月1日
川辺郡	猪名川町	柏原	130000022	柏原宮ノ脇 II	急傾斜地の崩壊	兵庫県告示第967号	平成21年9月1日
川辺郡	猪名川町	柏原	130000023	柏原中尾 II	急傾斜地の崩壊	兵庫県告示第967号	平成21年9月1日
川辺郡	猪名川町	柏原	130000024	柏原中林 II	急傾斜地の崩壊	兵庫県告示第967号	平成21年9月1日
川辺郡	猪名川町	柏原	130000025	鍛冶屋 II	急傾斜地の崩壊	兵庫県告示第967号	平成21年9月1日
川辺郡	猪名川町	柏原	130000026	木戸ノ口 II	急傾斜地の崩壊	兵庫県告示第967号	平成21年9月1日
川辺郡	猪名川町	柏原	130000027	柏原小谷 II	急傾斜地の崩壊	兵庫県告示第967号	平成21年9月1日
川辺郡	猪名川町	柏原	130000028	柏原南 II	急傾斜地の崩壊	兵庫県告示第967号	平成21年9月1日
川辺郡	猪名川町	柏原	130000029	柏原鳥ヶ平 II	急傾斜地の崩壊	兵庫県告示第967号	平成21年9月1日
川辺郡	猪名川町	杉生	130000030	杉生東(1) II	急傾斜地の崩壊	兵庫県告示第967号	平成21年9月1日

郡・市	区・町	字	箇所番号	区域名	自然現象の種類	告示番号	公示日
川辺郡	猪名川町	杉生	130000031	杉生西Ⅱ	急傾斜地の崩壊	兵庫県告示第967号	平成21年9月1日
川辺郡	猪名川町	杉生	130000032	新田平井Ⅱ	急傾斜地の崩壊	兵庫県告示第967号	平成21年9月1日
川辺郡	猪名川町	杉生	130000033	杉生奥山Ⅱ	急傾斜地の崩壊	兵庫県告示第967号	平成21年9月1日
川辺郡	猪名川町	杉生	130000034	杉生北谷(1)Ⅱ	急傾斜地の崩壊	兵庫県告示第967号	平成21年9月1日
川辺郡	猪名川町	杉生	130000035	杉生北谷(2)Ⅱ	急傾斜地の崩壊	兵庫県告示第967号	平成21年9月1日
川辺郡	猪名川町	杉生	130000036	杉生(2)Ⅱ	急傾斜地の崩壊	兵庫県告示第967号	平成21年9月1日
川辺郡	猪名川町	杉生	130000037	杉生丸畑Ⅱ	急傾斜地の崩壊	兵庫県告示第967号	平成21年9月1日
川辺郡	猪名川町	杉生	130000038	杉生岩神Ⅱ	急傾斜地の崩壊	兵庫県告示第967号	平成21年9月1日
川辺郡	猪名川町	杉生	130000039	栖ノ子Ⅱ	急傾斜地の崩壊	兵庫県告示第967号	平成21年9月1日
川辺郡	猪名川町	西畑	130000040	畑ヶ田Ⅱ	急傾斜地の崩壊	兵庫県告示第967号	平成21年9月1日
川辺郡	猪名川町	島	130000041	島岩城Ⅱ	急傾斜地の崩壊	兵庫県告示第967号	平成21年9月1日
川辺郡	猪名川町	杉生	130000042	永正庵Ⅱ	急傾斜地の崩壊	兵庫県告示第967号	平成21年9月1日
川辺郡	猪名川町	杉生	130000043	長谷森Ⅱ	急傾斜地の崩壊	兵庫県告示第967号	平成21年9月1日
川辺郡	猪名川町	鎌倉	130000044	鎌倉(2)Ⅱ	急傾斜地の崩壊	兵庫県告示第967号	平成21年9月1日
川辺郡	猪名川町	島	130000045	清水広瀬(1)Ⅱ	急傾斜地の崩壊	兵庫県告示第967号	平成21年9月1日
川辺郡	猪名川町	島	130000046	島西山(1)Ⅱ	急傾斜地の崩壊	兵庫県告示第967号	平成21年9月1日
川辺郡	猪名川町	島	130000047	島西山(2)Ⅱ	急傾斜地の崩壊	兵庫県告示第967号	平成21年9月1日
川辺郡	猪名川町	島	130000048	島井上(1)Ⅱ	急傾斜地の崩壊	兵庫県告示第967号	平成21年9月1日
川辺郡	猪名川町	島	130000049	島井上(2)Ⅱ	急傾斜地の崩壊	兵庫県告示第967号	平成21年9月1日
川辺郡	猪名川町	清水	130000050	清水広瀬(2)Ⅱ	急傾斜地の崩壊	兵庫県告示第967号	平成21年9月1日
川辺郡	猪名川町	清水	130000051	清水広瀬(3)Ⅱ	急傾斜地の崩壊	兵庫県告示第967号	平成21年9月1日
川辺郡	猪名川町	仁頂寺	130000052	仁頂寺後谷(1)Ⅱ	急傾斜地の崩壊	兵庫県告示第967号	平成21年9月1日
川辺郡	猪名川町	仁頂寺	130000053	仁頂寺後谷(2)Ⅱ	急傾斜地の崩壊	兵庫県告示第967号	平成21年9月1日
川辺郡	猪名川町	清水	130000054	清水前谷(1)Ⅱ	急傾斜地の崩壊	兵庫県告示第967号	平成21年9月1日
川辺郡	猪名川町	清水	130000055	清水前谷(2)Ⅱ	急傾斜地の崩壊	兵庫県告示第967号	平成21年9月1日
川辺郡	猪名川町	清水	130000056	清水前谷(3)Ⅱ	急傾斜地の崩壊	兵庫県告示第967号	平成21年9月1日
川辺郡	猪名川町	清水	130000057	寺ノ前Ⅱ	急傾斜地の崩壊	兵庫県告示第967号	平成21年9月1日
川辺郡	猪名川町	清水	130000058	清水笹尾Ⅱ	急傾斜地の崩壊	兵庫県告示第967号	平成21年9月1日
川辺郡	猪名川町	柏原	130000059	木戸ノ口(1)Ⅲ	急傾斜地の崩壊	兵庫県告示第967号	平成21年9月1日
川辺郡	猪名川町	柏原	130000060	木戸ノ口(2)Ⅲ	急傾斜地の崩壊	兵庫県告示第967号	平成21年9月1日
川辺郡	猪名川町	柏原	130000061	柏原栗林Ⅲ	急傾斜地の崩壊	兵庫県告示第967号	平成21年9月1日
川辺郡	猪名川町	西畑	130000062	松ヶ本Ⅲ	急傾斜地の崩壊	兵庫県告示第967号	平成21年9月1日
川辺郡	猪名川町	西畑	130000063	堀切Ⅲ	急傾斜地の崩壊	兵庫県告示第967号	平成21年9月1日
川辺郡	猪名川町	杉生	130000064	杉生北谷Ⅲ	急傾斜地の崩壊	兵庫県告示第967号	平成21年9月1日
川辺郡	猪名川町	杉生	130000065	杉生靴掛(1)Ⅲ	急傾斜地の崩壊	兵庫県告示第967号	平成21年9月1日
川辺郡	猪名川町	杉生	130000066	杉生靴掛(2)Ⅲ	急傾斜地の崩壊	兵庫県告示第967号	平成21年9月1日
川辺郡	猪名川町	杉生	130000067	杉生一岩Ⅲ	急傾斜地の崩壊	兵庫県告示第967号	平成21年9月1日
川辺郡	猪名川町	杉生	130000068	杉生一ノ谷Ⅲ	急傾斜地の崩壊	兵庫県告示第967号	平成21年9月1日
川辺郡	猪名川町	杉生	130000069	杉生大野Ⅲ	急傾斜地の崩壊	兵庫県告示第967号	平成21年9月1日
川辺郡	猪名川町	杉生	130000070	唾ヶ平井Ⅲ	急傾斜地の崩壊	兵庫県告示第967号	平成21年9月1日
川辺郡	猪名川町	西畑	130000071	山ノ子Ⅲ	急傾斜地の崩壊	兵庫県告示第967号	平成21年9月1日
川辺郡	猪名川町	島	130000072	島岩城Ⅲ	急傾斜地の崩壊	兵庫県告示第967号	平成21年9月1日
川辺郡	猪名川町	杉生	130000073	前田奥山Ⅲ	急傾斜地の崩壊	兵庫県告示第967号	平成21年9月1日
川辺郡	猪名川町	鎌倉	130000074	鎌倉出口(1)Ⅲ	急傾斜地の崩壊	兵庫県告示第967号	平成21年9月1日
川辺郡	猪名川町	鎌倉	130000075	鎌倉出口(2)Ⅲ	急傾斜地の崩壊	兵庫県告示第967号	平成21年9月1日
川辺郡	猪名川町	鎌倉	130000076	鎌倉深田Ⅲ	急傾斜地の崩壊	兵庫県告示第967号	平成21年9月1日
川辺郡	猪名川町	鎌倉	130000077	鎌倉向所(1)Ⅲ	急傾斜地の崩壊	兵庫県告示第967号	平成21年9月1日
川辺郡	猪名川町	鎌倉	130000078	鎌倉向所(2)Ⅲ	急傾斜地の崩壊	兵庫県告示第967号	平成21年9月1日
川辺郡	猪名川町	島	130000079	島井上Ⅲ	急傾斜地の崩壊	兵庫県告示第967号	平成21年9月1日
川辺郡	猪名川町	清水	130000080	清水広瀬Ⅲ	急傾斜地の崩壊	兵庫県告示第967号	平成21年9月1日
川辺郡	猪名川町	清水	130000081	小平井Ⅲ	急傾斜地の崩壊	兵庫県告示第967号	平成21年9月1日
川辺郡	猪名川町	鎌倉	130000082	鎌倉森ノ本Ⅲ	急傾斜地の崩壊	兵庫県告示第967号	平成21年9月1日
川辺郡	猪名川町	清水東	130000083	東吉谷Ⅲ	急傾斜地の崩壊	兵庫県告示第967号	平成21年9月1日
川辺郡	猪名川町	清水	130000084	清水馬場Ⅲ	急傾斜地の崩壊	兵庫県告示第967号	平成21年9月1日
川辺郡	猪名川町	清水	130000085	清水東畑(1)Ⅲ	急傾斜地の崩壊	兵庫県告示第967号	平成21年9月1日
川辺郡	猪名川町	清水	130000086	清水東畑(2)Ⅲ	急傾斜地の崩壊	兵庫県告示第967号	平成21年9月1日
川辺郡	猪名川町	清水	130000087	清水東畑(3)Ⅲ	急傾斜地の崩壊	兵庫県告示第967号	平成21年9月1日
川辺郡	猪名川町	笹尾	130000088	掛谷Ⅰ	急傾斜地の崩壊	兵庫県告示第967号	平成21年9月1日
川辺郡	猪名川町	笹尾	130000089	笹尾Ⅰ	急傾斜地の崩壊	兵庫県告示第967号	平成21年9月1日
川辺郡	猪名川町	笹尾	130000090	ヘイソヘⅠ	急傾斜地の崩壊	兵庫県告示第967号	平成21年9月1日
川辺郡	猪名川町	笹尾	130000091	尼岡ノ下Ⅰ	急傾斜地の崩壊	兵庫県告示第967号	平成21年9月1日
川辺郡	猪名川町	林田	130000092	林田家廻Ⅰ	急傾斜地の崩壊	兵庫県告示第967号	平成21年9月1日
川辺郡	猪名川町	林田	130000093	林田下川Ⅰ	急傾斜地の崩壊	兵庫県告示第967号	平成21年9月1日
川辺郡	猪名川町	林田	130000094	林田南山Ⅰ	急傾斜地の崩壊	兵庫県告示第967号	平成21年9月1日
川辺郡	猪名川町	木津	130000095	木津(2)Ⅰ	急傾斜地の崩壊	兵庫県告示第967号	平成21年9月1日
川辺郡	猪名川町	木津	130000096	木津(3)Ⅰ	急傾斜地の崩壊	兵庫県告示第967号	平成21年9月1日
川辺郡	猪名川町	木津	130000097	木津(1)Ⅰ	急傾斜地の崩壊	兵庫県告示第967号	平成21年9月1日
川辺郡	猪名川町	万善	130000098	神前Ⅰ	急傾斜地の崩壊	兵庫県告示第967号	平成21年9月1日
川辺郡	猪名川町	万善	130000099	万善北殿Ⅰ	急傾斜地の崩壊	兵庫県告示第967号	平成21年9月1日
川辺郡	猪名川町	槻並	13000100	中島垣内Ⅰ	急傾斜地の崩壊	兵庫県告示第967号	平成21年9月1日
川辺郡	猪名川町	槻並	13000101	槻並田畑Ⅰ	急傾斜地の崩壊	兵庫県告示第967号	平成21年9月1日
川辺郡	猪名川町	笹尾	13000102	笹尾宮ノ前Ⅰ	急傾斜地の崩壊	兵庫県告示第967号	平成21年9月1日
川辺郡	猪名川町	笹尾	13000103	西平井Ⅰ	急傾斜地の崩壊	兵庫県告示第967号	平成21年9月1日
川辺郡	猪名川町	笹尾	13000104	笹尾東田Ⅰ	急傾斜地の崩壊	兵庫県告示第967号	平成21年9月1日
川辺郡	猪名川町	林田	13000105	林田池尻Ⅰ	急傾斜地の崩壊	兵庫県告示第967号	平成21年9月1日
川辺郡	猪名川町	枋原	13000106	林田東良Ⅰ	急傾斜地の崩壊	兵庫県告示第967号	平成21年9月1日
川辺郡	猪名川町	枋原	13000107	田中廻Ⅰ	急傾斜地の崩壊	兵庫県告示第967号	平成21年9月1日
川辺郡	猪名川町	枋原	13000108	枋原Ⅰ	急傾斜地の崩壊	兵庫県告示第967号	平成21年9月1日
川辺郡	猪名川町	木津	13000109	風呂尻Ⅰ	急傾斜地の崩壊	兵庫県告示第967号	平成21年9月1日
川辺郡	猪名川町	木津	13000110	鳴海Ⅰ	急傾斜地の崩壊	兵庫県告示第967号	平成21年9月1日
川辺郡	猪名川町	木津	13000111	木津川向Ⅰ	急傾斜地の崩壊	兵庫県告示第967号	平成21年9月1日
川辺郡	猪名川町	万善	13000112	対津Ⅰ	急傾斜地の崩壊	兵庫県告示第967号	平成21年9月1日
川辺郡	猪名川町	槻並	13000113	加味垣内Ⅰ	急傾斜地の崩壊	兵庫県告示第967号	平成21年9月1日
川辺郡	猪名川町	万善	13000114	南アジャリⅠ	急傾斜地の崩壊	兵庫県告示第967号	平成21年9月1日
川辺郡	猪名川町	万善	13000115	北田原岩屋Ⅰ	急傾斜地の崩壊	兵庫県告示第967号	平成21年9月1日
川辺郡	猪名川町	槻並	13000116	清沢Ⅰ	急傾斜地の崩壊	兵庫県告示第967号	平成21年9月1日
川辺郡	猪名川町	槻並	13000117	大仁部Ⅰ	急傾斜地の崩壊	兵庫県告示第967号	平成21年9月1日
川辺郡	猪名川町	槻並	13000118	間明田(2)Ⅰ	急傾斜地の崩壊	兵庫県告示第967号	平成21年9月1日

## (2)土砂災害警戒区域

(R5.3.1)

郡・市	区・町	字	箇所番号	区域名	自然現象の種類	告示番号	公示日
川辺郡	猪名川町	櫛並	130000119	広代Ⅱ	急傾斜地の崩壊	兵庫県告示第967号	平成21年9月1日
川辺郡	猪名川町	櫛並	130000120	櫛並北垣内Ⅱ	急傾斜地の崩壊	兵庫県告示第967号	平成21年9月1日
川辺郡	猪名川町	櫛並	130000121	大海Ⅱ	急傾斜地の崩壊	兵庫県告示第967号	平成21年9月1日
川辺郡	猪名川町	櫛並	130000122	久保ノ奥Ⅱ	急傾斜地の崩壊	兵庫県告示第967号	平成21年9月1日
川辺郡	猪名川町	櫛並	130000123	前久保Ⅱ	急傾斜地の崩壊	兵庫県告示第967号	平成21年9月1日
川辺郡	猪名川町	櫛並	130000124	田中垣内(1)Ⅱ	急傾斜地の崩壊	兵庫県告示第967号	平成21年9月1日
川辺郡	猪名川町	櫛並	130000125	田中垣内(2)Ⅱ	急傾斜地の崩壊	兵庫県告示第967号	平成21年9月1日
川辺郡	猪名川町	櫛並	130000126	櫛並宮ノ前Ⅱ	急傾斜地の崩壊	兵庫県告示第967号	平成21年9月1日
川辺郡	猪名川町	櫛並	130000127	櫛並宮ノ森Ⅱ	急傾斜地の崩壊	兵庫県告示第967号	平成21年9月1日
川辺郡	猪名川町	櫛並	130000128	櫛並横尾Ⅱ	急傾斜地の崩壊	兵庫県告示第967号	平成21年9月1日
川辺郡	猪名川町	笹尾	130000129	笹尾黒添Ⅲ	急傾斜地の崩壊	兵庫県告示第967号	平成21年9月1日
川辺郡	猪名川町	枋原	130000130	枋原東Ⅲ	急傾斜地の崩壊	兵庫県告示第967号	平成21年9月1日
川辺郡	猪名川町	木津	130000131	島向Ⅲ	急傾斜地の崩壊	兵庫県告示第967号	平成21年9月1日
川辺郡	猪名川町	万善	130000132	南アジャリ(2)Ⅲ	急傾斜地の崩壊	兵庫県告示第967号	平成21年9月1日
川辺郡	猪名川町	万善	130000133	南アジャリ(1)Ⅲ	急傾斜地の崩壊	兵庫県告示第967号	平成21年9月1日
川辺郡	猪名川町	櫛並	130000134	間明田Ⅲ	急傾斜地の崩壊	兵庫県告示第967号	平成21年9月1日
川辺郡	猪名川町	櫛並	130000135	広代(1)Ⅲ	急傾斜地の崩壊	兵庫県告示第967号	平成21年9月1日
川辺郡	猪名川町	櫛並	130000136	広代(2)Ⅲ	急傾斜地の崩壊	兵庫県告示第967号	平成21年9月1日
川辺郡	猪名川町	櫛並	130000137	櫛並北垣内(1)Ⅲ	急傾斜地の崩壊	兵庫県告示第967号	平成21年9月1日
川辺郡	猪名川町	櫛並	130000138	櫛並北垣内(2)Ⅲ	急傾斜地の崩壊	兵庫県告示第967号	平成21年9月1日
川辺郡	猪名川町	櫛並	130000139	櫛並宮ノ前Ⅲ	急傾斜地の崩壊	兵庫県告示第967号	平成21年9月1日
川辺郡	猪名川町	櫛並	130000140	櫛並宮ノ森(1)Ⅲ	急傾斜地の崩壊	兵庫県告示第967号	平成21年9月1日
川辺郡	猪名川町	櫛並	130000141	櫛並宮ノ森(2)Ⅲ	急傾斜地の崩壊	兵庫県告示第967号	平成21年9月1日
川辺郡	猪名川町	北田原	130000142	屏風浦Ⅰ	急傾斜地の崩壊	兵庫県告示第967号	平成21年9月1日
川辺郡	猪名川町	北野	130000143	北野道東Ⅰ	急傾斜地の崩壊	兵庫県告示第967号	平成21年9月1日
川辺郡	猪名川町	銀山	130000144	銀山三丁目Ⅰ	急傾斜地の崩壊	兵庫県告示第967号	平成21年9月1日
川辺郡	猪名川町	白金二丁目	130000145	白金(1)Ⅰ	急傾斜地の崩壊	兵庫県告示第967号	平成21年9月1日
川辺郡	猪名川町	白金二丁目	130000146	白金(2)Ⅰ	急傾斜地の崩壊	兵庫県告示第967号	平成21年9月1日
川辺郡	猪名川町	北田原	130000147	掛ヶ坂Ⅰ	急傾斜地の崩壊	兵庫県告示第967号	平成21年9月1日
川辺郡	猪名川町	北田原	130000148	北田原宮ノ西Ⅱ	急傾斜地の崩壊	兵庫県告示第967号	平成21年9月1日
川辺郡	猪名川町	北田原	130000149	北田原東畑Ⅱ	急傾斜地の崩壊	兵庫県告示第967号	平成21年9月1日
川辺郡	猪名川町	北田原	130000150	北田原谷口Ⅱ	急傾斜地の崩壊	兵庫県告示第967号	平成21年9月1日
川辺郡	猪名川町	南田原	130000151	寺前Ⅱ	急傾斜地の崩壊	兵庫県告示第967号	平成21年9月1日
川辺郡	猪名川町	北野	130000152	北野南垣内Ⅱ	急傾斜地の崩壊	兵庫県告示第967号	平成21年9月1日
川辺郡	猪名川町	銀山	130000153	銀山新町(1)Ⅱ	急傾斜地の崩壊	兵庫県告示第967号	平成21年9月1日
川辺郡	猪名川町	銀山	130000154	銀山新町(2)Ⅱ	急傾斜地の崩壊	兵庫県告示第967号	平成21年9月1日
川辺郡	猪名川町	銀山	130000155	銀山新町(3)Ⅱ	急傾斜地の崩壊	兵庫県告示第967号	平成21年9月1日
川辺郡	猪名川町	銀山	130000156	銀山新町(4)Ⅱ	急傾斜地の崩壊	兵庫県告示第967号	平成21年9月1日
川辺郡	猪名川町	銀山	130000157	銀山本町(1)Ⅱ	急傾斜地の崩壊	兵庫県告示第967号	平成21年9月1日
川辺郡	猪名川町	銀山	130000158	銀山本町(2)Ⅱ	急傾斜地の崩壊	兵庫県告示第967号	平成21年9月1日
川辺郡	猪名川町	銀山	130000159	銀山笹原(1)Ⅱ	急傾斜地の崩壊	兵庫県告示第967号	平成21年9月1日
川辺郡	猪名川町	銀山	130000160	銀山笹原(2)Ⅱ	急傾斜地の崩壊	兵庫県告示第967号	平成21年9月1日
川辺郡	猪名川町	北田原	130000161	掛ヶ坂Ⅱ	急傾斜地の崩壊	兵庫県告示第967号	平成21年9月1日
川辺郡	猪名川町	銀山	130000162	銀山三丁目Ⅲ	急傾斜地の崩壊	兵庫県告示第967号	平成21年9月1日
川辺郡	猪名川町	銀山	130000163	銀山本町Ⅲ	急傾斜地の崩壊	兵庫県告示第967号	平成21年9月1日
川辺郡	猪名川町	銀山	130000164	銀山大口(1)Ⅲ	急傾斜地の崩壊	兵庫県告示第967号	平成21年9月1日
川辺郡	猪名川町	銀山	130000165	銀山大口(2)Ⅲ	急傾斜地の崩壊	兵庫県告示第967号	平成21年9月1日
川辺郡	猪名川町	銀山	130000166	銀山大口(3)Ⅲ	急傾斜地の崩壊	兵庫県告示第967号	平成21年9月1日
川辺郡	猪名川町	広根	130000167	神ノ子辻(2)Ⅲ	急傾斜地の崩壊	兵庫県告示第967号	平成21年9月1日
川辺郡	猪名川町	広根	130000168	神ノ子辻(3)Ⅲ	急傾斜地の崩壊	兵庫県告示第967号	平成21年9月1日
川辺郡	猪名川町	民田	130000169	寺下Ⅰ	急傾斜地の崩壊	兵庫県告示第967号	平成21年9月1日
川辺郡	猪名川町	下阿古谷	130000170	下阿古谷向山Ⅰ	急傾斜地の崩壊	兵庫県告示第967号	平成21年9月1日
川辺郡	猪名川町	上阿古谷	130000171	上阿古谷奥西Ⅱ	急傾斜地の崩壊	兵庫県告示第967号	平成21年9月1日
川辺郡	猪名川町	上阿古谷	130000172	庵ノ下Ⅱ	急傾斜地の崩壊	兵庫県告示第967号	平成21年9月1日
川辺郡	猪名川町	上阿古谷	130000173	越中垣内Ⅱ	急傾斜地の崩壊	兵庫県告示第967号	平成21年9月1日
川辺郡	猪名川町	上阿古谷	130000174	田ヶ谷Ⅱ	急傾斜地の崩壊	兵庫県告示第967号	平成21年9月1日
川辺郡	猪名川町	上阿古谷	130000175	畑ヶ芝Ⅱ	急傾斜地の崩壊	兵庫県告示第967号	平成21年9月1日
川辺郡	猪名川町	上阿古谷	130000176	能勢谷Ⅱ	急傾斜地の崩壊	兵庫県告示第967号	平成21年9月1日
川辺郡	猪名川町	上阿古谷	130000177	畑ヶ前Ⅱ	急傾斜地の崩壊	兵庫県告示第967号	平成21年9月1日
川辺郡	猪名川町	民田	130000178	一反田(1)Ⅱ	急傾斜地の崩壊	兵庫県告示第967号	平成21年9月1日
川辺郡	猪名川町	民田	130000179	一反田(2)Ⅱ	急傾斜地の崩壊	兵庫県告示第967号	平成21年9月1日
川辺郡	猪名川町	民田	130000180	松ヶ谷Ⅱ	急傾斜地の崩壊	兵庫県告示第967号	平成21年9月1日
川辺郡	猪名川町	下阿古谷	130000181	南前田(1)Ⅱ	急傾斜地の崩壊	兵庫県告示第967号	平成21年9月1日
川辺郡	猪名川町	下阿古谷	130000182	南前田(2)Ⅱ	急傾斜地の崩壊	兵庫県告示第967号	平成21年9月1日
川辺郡	猪名川町	下阿古谷	130000183	南前田(3)Ⅱ	急傾斜地の崩壊	兵庫県告示第967号	平成21年9月1日
川辺郡	猪名川町	下阿古谷	130000184	黒末Ⅱ	急傾斜地の崩壊	兵庫県告示第967号	平成21年9月1日
川辺郡	猪名川町	下阿古谷	130000185	岩鼻Ⅱ	急傾斜地の崩壊	兵庫県告示第967号	平成21年9月1日
川辺郡	猪名川町	下阿古谷	130000186	明神ヶ谷口Ⅱ	急傾斜地の崩壊	兵庫県告示第967号	平成21年9月1日
川辺郡	猪名川町	上阿古谷	130000187	清水垣内Ⅲ	急傾斜地の崩壊	兵庫県告示第967号	平成21年9月1日
川辺郡	猪名川町	上阿古谷	130000188	寺垣内Ⅲ	急傾斜地の崩壊	兵庫県告示第967号	平成21年9月1日
川辺郡	猪名川町	上阿古谷	130000189	田ヶ谷Ⅲ	急傾斜地の崩壊	兵庫県告示第967号	平成21年9月1日
川辺郡	猪名川町	上阿古谷	130000190	畑ヶ前(1)Ⅲ	急傾斜地の崩壊	兵庫県告示第967号	平成21年9月1日
川辺郡	猪名川町	上阿古谷	130000191	畑ヶ前(2)Ⅲ	急傾斜地の崩壊	兵庫県告示第967号	平成21年9月1日
川辺郡	猪名川町	民田	130000192	一反田Ⅲ	急傾斜地の崩壊	兵庫県告示第967号	平成21年9月1日
川辺郡	猪名川町	民田	130000193	松ヶ谷Ⅲ	急傾斜地の崩壊	兵庫県告示第967号	平成21年9月1日
川辺郡	猪名川町	上阿古谷	130000194	畑ヶ芝Ⅲ	急傾斜地の崩壊	兵庫県告示第967号	平成21年9月1日
川辺郡	猪名川町	下阿古谷	130000195	南前田Ⅲ	急傾斜地の崩壊	兵庫県告示第967号	平成21年9月1日
川辺郡	猪名川町	伏見台四丁目	130000196	伏見台(2)Ⅰ	急傾斜地の崩壊	兵庫県告示第967号	平成21年9月1日
川辺郡	猪名川町	伏見台三丁目	130000197	伏見台(1)Ⅰ	急傾斜地の崩壊	兵庫県告示第967号	平成21年9月1日
川辺郡	猪名川町	内馬場	130000198	内馬場東垣内Ⅰ	急傾斜地の崩壊	兵庫県告示第967号	平成21年9月1日
川辺郡	猪名川町	内馬場	130000199	内馬場東垣内Ⅱ	急傾斜地の崩壊	兵庫県告示第967号	平成21年9月1日
川辺郡	猪名川町	伏見台四丁目	130000200	伏見台Ⅲ	急傾斜地の崩壊	兵庫県告示第967号	平成21年9月1日
川辺郡	猪名川町	内馬場	130000201	苅ヶ谷Ⅲ	急傾斜地の崩壊	兵庫県告示第967号	平成21年9月1日
川辺郡	猪名川町	広根	130000202	若葉(1)Ⅰ	急傾斜地の崩壊	兵庫県告示第967号	平成21年9月1日
川辺郡	猪名川町	広根	130000203	若葉(2)Ⅰ	急傾斜地の崩壊	兵庫県告示第967号	平成21年9月1日
川辺郡	猪名川町	上野	130000204	上野Ⅰ	急傾斜地の崩壊	兵庫県告示第967号	平成21年9月1日
川辺郡	猪名川町	広根	130000205	広根Ⅰ	急傾斜地の崩壊	兵庫県告示第967号	平成21年9月1日
川辺郡	猪名川町	広根	130000206	飛詰Ⅱ	急傾斜地の崩壊	兵庫県告示第967号	平成21年9月1日

郡・市	区・町	字	箇所番号	区域名	自然現象の種類	告示番号	公示日
川辺郡	猪名川町	広根	130000207	火打山Ⅱ	急傾斜地の崩壊	兵庫県告示第967号	平成21年9月1日
川辺郡	猪名川町	広根	130000208	下堀曾Ⅱ	急傾斜地の崩壊	兵庫県告示第967号	平成21年9月1日
川辺郡	猪名川町	柏梨田	130000209	柏梨田高関Ⅱ	急傾斜地の崩壊	兵庫県告示第967号	平成21年9月1日
川辺郡	猪名川町	上野	130000210	釜床Ⅱ	急傾斜地の崩壊	兵庫県告示第967号	平成21年9月1日
川辺郡	猪名川町	広根	130000211	奥ノ谷捨Ⅲ	急傾斜地の崩壊	兵庫県告示第967号	平成21年9月1日
川辺郡	猪名川町	上野	130000212	堂ノ本Ⅲ	急傾斜地の崩壊	兵庫県告示第967号	平成21年9月1日
川辺郡	猪名川町	猪淵	130000213	猪淵Ⅰ	急傾斜地の崩壊	兵庫県告示第967号	平成21年9月1日
川辺郡	猪名川町	つつじが丘一丁目	130000214	つつじが丘Ⅰ	急傾斜地の崩壊	兵庫県告示第967号	平成21年9月1日
川辺郡	猪名川町	猪名川台二丁目	130000215	人石Ⅰ	急傾斜地の崩壊	兵庫県告示第967号	平成21年9月1日
川辺郡	猪名川町	肝川	130000216	肝川西ノ前Ⅰ	急傾斜地の崩壊	兵庫県告示第967号	平成21年9月1日
川辺郡	猪名川町	肝川	130000217	下天田Ⅱ	急傾斜地の崩壊	兵庫県告示第967号	平成21年9月1日
川辺郡	猪名川町	差組	130000218	オノ本Ⅱ	急傾斜地の崩壊	兵庫県告示第967号	平成21年9月1日
川辺郡	猪名川町	差組	130000219	六石山Ⅱ	急傾斜地の崩壊	兵庫県告示第967号	平成21年9月1日
川辺郡	猪名川町	肝川	130000220	人石Ⅱ	急傾斜地の崩壊	兵庫県告示第967号	平成21年9月1日
川辺郡	猪名川町	肝川	130000221	畔田Ⅱ	急傾斜地の崩壊	兵庫県告示第967号	平成21年9月1日
川辺郡	猪名川町	肝川	130000222	堂ノ向井Ⅱ	急傾斜地の崩壊	兵庫県告示第967号	平成21年9月1日
川辺郡	猪名川町	肝川	130000223	川端Ⅱ	急傾斜地の崩壊	兵庫県告示第967号	平成21年9月1日
川辺郡	猪名川町	猪淵	130000224	猪淵隠岩(1)Ⅲ	急傾斜地の崩壊	兵庫県告示第967号	平成21年9月1日
川辺郡	猪名川町	猪淵	130000225	猪淵隠岩(2)Ⅲ	急傾斜地の崩壊	兵庫県告示第967号	平成21年9月1日
川辺郡	猪名川町	猪淵	130000226	猪淵隠岩(3)Ⅲ	急傾斜地の崩壊	兵庫県告示第967号	平成21年9月1日
川辺郡	猪名川町	猪淵	130000227	猪淵南ヶ一Ⅲ	急傾斜地の崩壊	兵庫県告示第967号	平成21年9月1日
川辺郡	猪名川町	つつじが丘五丁目	130000228	つつじが丘Ⅲ	急傾斜地の崩壊	兵庫県告示第967号	平成21年9月1日
川辺郡	猪名川町	差組	130000229	オノ本(1)Ⅲ	急傾斜地の崩壊	兵庫県告示第967号	平成21年9月1日
川辺郡	猪名川町	杉生	230000001	大谷川Ⅰ	土石流	兵庫県告示第967号	平成21年9月1日
川辺郡	猪名川町	杉生	230000002	杉生新田谷1Ⅰ	土石流	兵庫県告示第967号	平成21年9月1日
川辺郡	猪名川町	杉生	230000003	杉生新田谷2Ⅰ	土石流	兵庫県告示第967号	平成21年9月1日
川辺郡	猪名川町	杉生	230000004	杉生新田谷3Ⅰ	土石流	兵庫県告示第967号	平成21年9月1日
川辺郡	猪名川町	杉生	230000005	杉生新田谷4Ⅰ	土石流	兵庫県告示第967号	平成21年9月1日
川辺郡	猪名川町	杉生	230000006	杉生谷ⅠⅠ	土石流	兵庫県告示第967号	平成21年9月1日
川辺郡	猪名川町	杉生	230000007	大野谷川Ⅰ	土石流	兵庫県告示第967号	平成21年9月1日
川辺郡	猪名川町	杉生	230000008	西軽井沢谷1Ⅰ	土石流	兵庫県告示第967号	平成21年9月1日
川辺郡	猪名川町	杉生	230000009	西軽井沢谷2Ⅰ	土石流	兵庫県告示第967号	平成21年9月1日
川辺郡	猪名川町	杉生	230000010	九重谷川Ⅰ	土石流	兵庫県告示第967号	平成21年9月1日
川辺郡	猪名川町	杉生	230000011	靴掛谷Ⅰ	土石流	兵庫県告示第967号	平成21年9月1日
川辺郡	猪名川町	杉生	230000012	広瀬川Ⅰ	土石流	兵庫県告示第967号	平成21年9月1日
川辺郡	猪名川町	杉生	230000013	栗園橋谷ⅠⅠ	土石流	兵庫県告示第967号	平成21年9月1日
川辺郡	猪名川町	杉生	230000014	渡橋谷Ⅰ	土石流	兵庫県告示第967号	平成21年9月1日
川辺郡	猪名川町	杉生	230000015	新八郎橋谷Ⅰ	土石流	兵庫県告示第967号	平成21年9月1日
川辺郡	猪名川町	杉生	230000016	岩神谷Ⅰ	土石流	兵庫県告示第967号	平成21年9月1日
川辺郡	猪名川町	杉生	230000017	岩神谷西谷Ⅰ	土石流	兵庫県告示第967号	平成21年9月1日
川辺郡	猪名川町	鎌倉	230000018	南山谷ⅠⅠ	土石流	兵庫県告示第967号	平成21年9月1日
川辺郡	猪名川町	鎌倉	230000019	南山谷2Ⅰ	土石流	兵庫県告示第967号	平成21年9月1日
川辺郡	猪名川町	鎌倉	230000020	変電所下谷Ⅰ	土石流	兵庫県告示第967号	平成21年9月1日
川辺郡	猪名川町	鎌倉	230000021	鎌倉川Ⅰ	土石流	兵庫県告示第967号	平成21年9月1日
川辺郡	猪名川町	鎌倉	230000022	南山谷3Ⅰ	土石流	兵庫県告示第967号	平成21年9月1日
川辺郡	猪名川町	鎌倉	230000023	栖ノ子谷Ⅰ	土石流	兵庫県告示第967号	平成21年9月1日
川辺郡	猪名川町	柏原	230000024	小北川Ⅰ	土石流	兵庫県告示第967号	平成21年9月1日
川辺郡	猪名川町	柏原	230000025	奥の谷川Ⅰ	土石流	兵庫県告示第967号	平成21年9月1日
川辺郡	猪名川町	柏原	230000026	奥の谷東谷Ⅰ	土石流	兵庫県告示第967号	平成21年9月1日
川辺郡	猪名川町	柏原	230000027	永源寺谷Ⅰ	土石流	兵庫県告示第967号	平成21年9月1日
川辺郡	猪名川町	柏原	230000028	永泰寺東谷川Ⅰ	土石流	兵庫県告示第967号	平成21年9月1日
川辺郡	猪名川町	柏原	230000029	権現谷Ⅰ	土石流	兵庫県告示第967号	平成21年9月1日
川辺郡	猪名川町	柏原	230000030	柏原東谷Ⅰ	土石流	兵庫県告示第967号	平成21年9月1日
川辺郡	猪名川町	柏原	230000031	柏原新田橋谷Ⅰ	土石流	兵庫県告示第967号	平成21年9月1日
川辺郡	猪名川町	西畑	230000032	西畑谷川Ⅰ	土石流	兵庫県告示第967号	平成21年9月1日
川辺郡	猪名川町	西畑	230000033	長尾Ⅰ	土石流	兵庫県告示第967号	平成21年9月1日
川辺郡	猪名川町	西畑	230000034	西畑西谷Ⅰ	土石流	兵庫県告示第967号	平成21年9月1日
川辺郡	猪名川町	西畑	230000035	西畑東谷Ⅰ	土石流	兵庫県告示第967号	平成21年9月1日
川辺郡	猪名川町	島	230000036	島谷Ⅰ	土石流	兵庫県告示第967号	平成21年9月1日
川辺郡	猪名川町	島	230000037	北谷川Ⅰ	土石流	兵庫県告示第967号	平成21年9月1日
川辺郡	猪名川町	島	230000038	島川Ⅰ	土石流	兵庫県告示第967号	平成21年9月1日
川辺郡	猪名川町	島	230000039	西尾山東谷Ⅰ	土石流	兵庫県告示第967号	平成21年9月1日
川辺郡	猪名川町	旭ヶ丘	230000040	旭ヶ丘谷Ⅰ	土石流	兵庫県告示第967号	平成21年9月1日
川辺郡	猪名川町	仁頂寺	230000041	仁頂寺川Ⅰ	土石流	兵庫県告示第967号	平成21年9月1日
川辺郡	猪名川町	清水東	230000042	古谷川Ⅰ	土石流	兵庫県告示第967号	平成21年9月1日
川辺郡	猪名川町	清水	230000043	尾花谷Ⅰ	土石流	兵庫県告示第967号	平成21年9月1日
川辺郡	猪名川町	清水	230000044	下北谷川Ⅰ	土石流	兵庫県告示第967号	平成21年9月1日
川辺郡	猪名川町	清水	230000045	前谷川支川1Ⅰ	土石流	兵庫県告示第967号	平成21年9月1日
川辺郡	猪名川町	清水	230000046	前谷川支川2Ⅰ	土石流	兵庫県告示第967号	平成21年9月1日
川辺郡	猪名川町	清水	230000047	前谷川支川4Ⅰ	土石流	兵庫県告示第967号	平成21年9月1日
川辺郡	猪名川町	杉生	230000048	杉生新田谷5Ⅱ	土石流	兵庫県告示第967号	平成21年9月1日
川辺郡	猪名川町	杉生	230000049	杉生新田谷6Ⅱ	土石流	兵庫県告示第967号	平成21年9月1日
川辺郡	猪名川町	杉生	230000050	杉生新田谷7Ⅱ	土石流	兵庫県告示第967号	平成21年9月1日
川辺郡	猪名川町	杉生	230000051	杉生谷2Ⅱ	土石流	兵庫県告示第967号	平成21年9月1日
川辺郡	猪名川町	杉生	230000052	杉生谷3Ⅱ	土石流	兵庫県告示第967号	平成21年9月1日
川辺郡	猪名川町	杉生	230000053	杉生新田北谷川Ⅱ	土石流	兵庫県告示第967号	平成21年9月1日
川辺郡	猪名川町	杉生	230000054	西川Ⅱ	土石流	兵庫県告示第967号	平成21年9月1日
川辺郡	猪名川町	杉生	230000055	西峠谷ⅠⅡ	土石流	兵庫県告示第967号	平成21年9月1日
川辺郡	猪名川町	杉生	230000056	西峠谷2Ⅱ	土石流	兵庫県告示第967号	平成21年9月1日
川辺郡	猪名川町	杉生	230000057	杉生谷4Ⅱ	土石流	兵庫県告示第967号	平成21年9月1日
川辺郡	猪名川町	杉生	230000058	杉生谷5Ⅱ	土石流	兵庫県告示第967号	平成21年9月1日
川辺郡	猪名川町	杉生	230000059	杉生谷6Ⅱ	土石流	兵庫県告示第967号	平成21年9月1日
川辺郡	猪名川町	杉生	230000060	杉生谷7Ⅱ	土石流	兵庫県告示第967号	平成21年9月1日
川辺郡	猪名川町	杉生	230000061	塩坪谷Ⅱ	土石流	兵庫県告示第967号	平成21年9月1日
川辺郡	猪名川町	杉生	230000062	岩掛川Ⅱ	土石流	兵庫県告示第967号	平成21年9月1日
川辺郡	猪名川町	杉生	230000063	栗園橋谷2Ⅱ	土石流	兵庫県告示第967号	平成21年9月1日
川辺郡	猪名川町	杉生	230000064	栗園橋谷3Ⅱ	土石流	兵庫県告示第967号	平成21年9月1日
川辺郡	猪名川町	杉生	230000065	岩神谷東谷Ⅱ	土石流	兵庫県告示第967号	平成21年9月1日

郡・市	区・町	字	箇所番号	区域名	自然現象の種類	告示番号	公示日
川辺郡	猪名川町	杉生	230000066	鎌倉北谷Ⅱ	土石流	兵庫県告示第967号	平成21年9月1日
川辺郡	猪名川町	鎌倉	230000067	鎌倉南谷Ⅱ	土石流	兵庫県告示第967号	平成21年9月1日
川辺郡	猪名川町	清水	230000068	前谷川支川3Ⅱ	土石流	兵庫県告示第967号	平成21年9月1日
川辺郡	猪名川町	清水	230000069	前谷川支川5Ⅱ	土石流	兵庫県告示第967号	平成21年9月1日
川辺郡	猪名川町	清水	230000070	前谷川支川6Ⅱ	土石流	兵庫県告示第967号	平成21年9月1日
川辺郡	猪名川町	清水	230000071	前谷川支川7Ⅱ	土石流	兵庫県告示第967号	平成21年9月1日
川辺郡	猪名川町	清水	230000072	清水谷ⅠⅡ	土石流	兵庫県告示第967号	平成21年9月1日
川辺郡	猪名川町	清水	230000073	清水谷2Ⅱ	土石流	兵庫県告示第967号	平成21年9月1日
川辺郡	猪名川町	笹尾	230000074	奥谷乙Ⅰ	土石流	兵庫県告示第967号	平成21年9月1日
川辺郡	猪名川町	笹尾	230000075	笹尾谷Ⅰ	土石流	兵庫県告示第967号	平成21年9月1日
川辺郡	猪名川町	笹尾	230000076	平井川Ⅰ	土石流	兵庫県告示第967号	平成21年9月1日
川辺郡	猪名川町	笹尾	230000077	平井小谷Ⅰ	土石流	兵庫県告示第967号	平成21年9月1日
川辺郡	猪名川町	笹尾	230000078	安楽寺谷Ⅰ	土石流	兵庫県告示第967号	平成21年9月1日
川辺郡	猪名川町	笹尾	230000079	天理上谷川Ⅰ	土石流	兵庫県告示第967号	平成21年9月1日
川辺郡	猪名川町	笹尾	230000080	堂谷Ⅰ	土石流	兵庫県告示第967号	平成21年9月1日
川辺郡	猪名川町	林田	230000081	高尾川Ⅰ	土石流	兵庫県告示第967号	平成21年9月1日
川辺郡	猪名川町	林田	230000082	南山谷Ⅰ	土石流	兵庫県告示第967号	平成21年9月1日
川辺郡	猪名川町	林田	230000083	林田谷Ⅰ	土石流	兵庫県告示第967号	平成21年9月1日
川辺郡	猪名川町	枋原	230000084	枋原谷Ⅰ	土石流	兵庫県告示第967号	平成21年9月1日
川辺郡	猪名川町	枋原	230000085	自牧寺谷川Ⅰ	土石流	兵庫県告示第967号	平成21年9月1日
川辺郡	猪名川町	木津	230000086	西山川Ⅰ	土石流	兵庫県告示第967号	平成21年9月1日
川辺郡	猪名川町	木津	230000087	上山谷川Ⅰ	土石流	兵庫県告示第967号	平成21年9月1日
川辺郡	猪名川町	万善	230000088	木津谷Ⅰ	土石流	兵庫県告示第967号	平成21年9月1日
川辺郡	猪名川町	万善	230000089	万善谷Ⅰ	土石流	兵庫県告示第967号	平成21年9月1日
川辺郡	猪名川町	楓並	230000090	仁辺川Ⅰ	土石流	兵庫県告示第967号	平成21年9月1日
川辺郡	猪名川町	楓並	230000091	楓並川支川1Ⅰ	土石流	兵庫県告示第967号	平成21年9月1日
川辺郡	猪名川町	楓並	230000092	楓並川支川2Ⅰ	土石流	兵庫県告示第967号	平成21年9月1日
川辺郡	猪名川町	楓並	230000093	仁辺川支川1Ⅱ	土石流	兵庫県告示第967号	平成21年9月1日
川辺郡	猪名川町	楓並	230000094	仁辺川支川2Ⅱ	土石流	兵庫県告示第967号	平成21年9月1日
川辺郡	猪名川町	楓並	230000095	楓並川支川3Ⅱ	土石流	兵庫県告示第967号	平成21年9月1日
川辺郡	猪名川町	楓並	230000096	楓並川支川4Ⅱ	土石流	兵庫県告示第967号	平成21年9月1日
川辺郡	猪名川町	白金二丁目	230000097	白金南谷Ⅰ	土石流	兵庫県告示第967号	平成21年9月1日
川辺郡	猪名川町	北田原	230000098	北田原谷Ⅱ	土石流	兵庫県告示第967号	平成21年9月1日
川辺郡	猪名川町	銀山	230000099	銀山谷ⅠⅡ	土石流	兵庫県告示第967号	平成21年9月1日
川辺郡	猪名川町	銀山	230000100	銀山谷2Ⅱ	土石流	兵庫県告示第967号	平成21年9月1日
川辺郡	猪名川町	銀山	230000101	銀山谷3Ⅱ	土石流	兵庫県告示第967号	平成21年9月1日
川辺郡	猪名川町	銀山	230000102	銀山谷4Ⅱ	土石流	兵庫県告示第967号	平成21年9月1日
川辺郡	猪名川町	銀山	230000103	銀山谷5Ⅱ	土石流	兵庫県告示第967号	平成21年9月1日
川辺郡	猪名川町	銀山	230000104	銀山谷6Ⅱ	土石流	兵庫県告示第967号	平成21年9月1日
川辺郡	猪名川町	銀山	230000105	銀山川支川Ⅱ	土石流	兵庫県告示第967号	平成21年9月1日
川辺郡	猪名川町	銀山	230000106	篠原谷西谷Ⅱ	土石流	兵庫県告示第967号	平成21年9月1日
川辺郡	猪名川町	銀山	230000107	篠原谷Ⅱ	土石流	兵庫県告示第967号	平成21年9月1日
川辺郡	猪名川町	白金一丁目	230000108	白金北谷Ⅲ	土石流	兵庫県告示第967号	平成21年9月1日
川辺郡	猪名川町	上阿古谷	230000109	上阿古谷川Ⅰ	土石流	兵庫県告示第967号	平成21年9月1日
川辺郡	猪名川町	上阿古谷	230000110	普賢寺谷川Ⅰ	土石流	兵庫県告示第967号	平成21年9月1日
川辺郡	猪名川町	上阿古谷	230000111	上阿古谷南谷Ⅰ	土石流	兵庫県告示第967号	平成21年9月1日
川辺郡	猪名川町	民田	230000112	北浦山谷川Ⅰ	土石流	兵庫県告示第967号	平成21年9月1日
川辺郡	猪名川町	民田	230000113	北浦山向谷Ⅰ	土石流	兵庫県告示第967号	平成21年9月1日
川辺郡	猪名川町	上阿古谷	230000114	上阿古谷北谷Ⅱ	土石流	兵庫県告示第967号	平成21年9月1日
川辺郡	猪名川町	下阿古谷	230000115	下阿古谷ⅠⅡ	土石流	兵庫県告示第967号	平成21年9月1日
川辺郡	猪名川町	下阿古谷	230000116	下阿古谷2Ⅱ	土石流	兵庫県告示第967号	平成21年9月1日
川辺郡	猪名川町	下阿古谷	230000117	下阿古谷3Ⅱ	土石流	兵庫県告示第967号	平成21年9月1日
川辺郡	猪名川町	下阿古谷	230000118	下阿古谷4Ⅱ	土石流	兵庫県告示第967号	平成21年9月1日
川辺郡	猪名川町	下阿古谷	230000119	下阿古谷5Ⅱ	土石流	兵庫県告示第967号	平成21年9月1日
川辺郡	猪名川町	紫合	230000120	下阿古谷6Ⅱ	土石流	兵庫県告示第967号	平成21年9月1日
川辺郡	猪名川町	紫合	230000121	山田谷ⅠⅡ	土石流	兵庫県告示第967号	平成21年9月1日
川辺郡	猪名川町	紫合	230000122	山田谷2Ⅱ	土石流	兵庫県告示第967号	平成21年9月1日
川辺郡	猪名川町	紫合	230000123	山田谷3Ⅱ	土石流	兵庫県告示第967号	平成21年9月1日
川辺郡	猪名川町	万善	130000230	万善一本松	急傾斜地の崩壊	兵庫県告示第83号	令和1年5月31日
三田市		末吉	220000167	末吉ⅠⅡ	土石流	兵庫県告示第300号	平成21年3月17日
三田市		上槻瀬	220000168	上槻瀬東谷Ⅱ	土石流	兵庫県告示第300号	平成21年3月17日
三田市		上槻瀬	220000169	下槻瀬東谷Ⅱ	土石流	兵庫県告示第300号	平成21年3月17日
三田市		木器	220000170	木器東谷Ⅱ	土石流	兵庫県告示第300号	平成21年3月17日
三田市		木器	220000171	木器西谷Ⅱ	土石流	兵庫県告示第300号	平成21年3月17日
三田市		木器	220000172	木器北谷Ⅱ	土石流	兵庫県告示第300号	平成21年3月17日
三田市		木器	220000173	木器中谷Ⅱ	土石流	兵庫県告示第300号	平成21年3月17日
三田市		木器	220000174	木器南谷Ⅱ	土石流	兵庫県告示第300号	平成21年3月17日
三田市		波豆川	220000175	波豆南中谷Ⅱ	土石流	兵庫県告示第300号	平成21年3月17日
三田市		波豆川	220000176	小坂川Ⅱ	土石流	兵庫県告示第300号	平成21年3月17日
三田市		波豆川	220000177	波豆南上中谷Ⅱ	土石流	兵庫県告示第300号	平成21年3月17日
三田市		波豆川	220000178	波豆川ⅠⅡ	土石流	兵庫県告示第300号	平成21年3月17日
三田市		波豆川	220000179	大船谷川Ⅱ	土石流	兵庫県告示第300号	平成21年3月17日
三田市		波豆川	220000180	波豆北谷(1)Ⅱ	土石流	兵庫県告示第300号	平成21年3月17日
三田市		波豆川	220000181	波豆北谷(2)Ⅱ	土石流	兵庫県告示第300号	平成21年3月17日
三田市		波豆川	220000182	大舟寺川Ⅱ	土石流	兵庫県告示第300号	平成21年3月17日
三田市		波豆川	220000183	波豆川2Ⅱ	土石流	兵庫県告示第300号	平成21年3月17日
三田市		波豆川	220000184	波豆東谷Ⅱ	土石流	兵庫県告示第300号	平成21年3月17日
三田市		桑原	320000001	桑原西	地滑り	兵庫県告示第158号	平成24年2月10日
三田市		三輪	320000002	三輪	地滑り	兵庫県告示第158号	平成24年2月10日
三田市		宮脇	320000003	宮脇	地滑り	兵庫県告示第158号	平成24年2月10日
三田市		加茂	320000004	加茂	地滑り	兵庫県告示第158号	平成24年2月10日
三田市		上深田	320000005	上深田	地滑り	兵庫県告示第158号	平成24年2月10日
三田市		池尻	320000006	池尻	地滑り	兵庫県告示第158号	平成24年2月10日
三田市		上深田	120000198	上深田(1)Ⅱ	急傾斜地の崩壊	兵庫県告示第206号	令和2年2月28日
明石市、神戸市	西区	朝霧北町、伊川谷町有瀬	104000001	朝霧北町(1)Ⅰ	急傾斜地の崩壊	兵庫県告示第211号	平成21年2月24日
川辺郡	猪名川町	民田	230000124	民田谷ⅠⅡ	土石流	兵庫県告示第967号	平成21年9月1日
川辺郡	猪名川町	民田	230000125	民田谷2Ⅱ	土石流	兵庫県告示第967号	平成21年9月1日
川辺郡	猪名川町	民田	230000126	民田谷3Ⅱ	土石流	兵庫県告示第967号	平成21年9月1日



## (2)土砂災害警戒区域

(R5.3.1)

郡・市	区・町	字	箇所番号	区域名	自然現象の種類	告示番号	公示日
川辺郡	猪名川町	原	230000127	原谷 I	土石流	兵庫県告示第967号	平成21年9月1日
川辺郡	猪名川町	伏見台三丁目	230000129	伏見台北谷川 I	土石流	兵庫県告示第967号	平成21年9月1日
川辺郡	猪名川町	伏見台三丁目	230000130	伏見台谷 I	土石流	兵庫県告示第967号	平成21年9月1日
川辺郡	猪名川町	伏見台四丁目	230000131	雨森山南谷川 I	土石流	兵庫県告示第967号	平成21年9月1日
川辺郡	猪名川町	伏見台五丁目	230000132	雨森山西谷川 I	土石流	兵庫県告示第967号	平成21年9月1日
川辺郡	猪名川町	内馬場	230000133	内馬場川 I	土石流	兵庫県告示第967号	平成21年9月1日
川辺郡	猪名川町	伏見台一丁目	230000134	松尾台谷 I	土石流	兵庫県告示第967号	平成21年9月1日
川辺郡	猪名川町	松尾台	230000135	松尾台南谷 I	土石流	兵庫県告示第967号	平成21年9月1日
川辺郡	猪名川町	原	230000136	高塚山東谷 II	土石流	兵庫県告示第967号	平成21年9月1日
川辺郡	猪名川町	柏梨田	230000137	柏梨田北谷 I	土石流	兵庫県告示第967号	平成21年9月1日
川辺郡	猪名川町	上野	230000138	柏梨田中谷 I	土石流	兵庫県告示第967号	平成21年9月1日
川辺郡	猪名川町	上野	230000139	柏梨田南谷 I	土石流	兵庫県告示第967号	平成21年9月1日
川辺郡	猪名川町	紫合	230000140	高塚山西谷 II	土石流	兵庫県告示第967号	平成21年9月1日
川辺郡	猪名川町	上野	230000141	上野谷 II	土石流	兵庫県告示第967号	平成21年9月1日
川辺郡	猪名川町	肝川	230000142	肝川支川 II	土石流	兵庫県告示第967号	平成21年9月1日
川辺郡	猪名川町	差組	230000143	岩根山東谷 II	土石流	兵庫県告示第967号	平成21年9月1日
川辺郡	猪名川町	差組	230000144	岩根山西谷 II	土石流	兵庫県告示第967号	平成21年9月1日
川辺郡	猪名川町	上肝川	330000001	上肝川	地滑り	兵庫県告示第256号	平成24年3月2日
川辺郡	猪名川町	柏原	330000002	古岩	地滑り	兵庫県告示第256号	平成24年3月2日
川辺郡	猪名川町	柏原	330000003	柏原東	地滑り	兵庫県告示第256号	平成24年3月2日
川辺郡	猪名川町	柏原	330000004	柏原	地滑り	兵庫県告示第256号	平成24年3月2日
明石市		北朝霧丘1丁目	104000002	北朝霧丘(1) I	急傾斜地の崩壊	兵庫県告示第15号	平成21年1月6日
明石市		大蔵谷	104000003	大蔵谷(1) I	急傾斜地の崩壊	兵庫県告示第15号	平成21年1月6日
明石市		山下町	104000004	山下町 I	急傾斜地の崩壊	兵庫県告示第15号	平成21年1月6日
明石市		大久保町谷八木	104000005	谷八木(1) I	急傾斜地の崩壊	兵庫県告示第15号	平成21年1月6日
明石市 神戸市	西区	朝霧北町 伊川谷町有瀬	104000012	朝霧北町(2) I	急傾斜地の崩壊	兵庫県告示第211号	平成21年2月24日
加古川市		上荘町井ノ口	111000001	井ノ口 I	急傾斜地の崩壊	兵庫県告示第691号	平成20年7月4日
加古川市		上荘町都台1丁目	111000002	都台(1) I	急傾斜地の崩壊	兵庫県告示第691号	平成20年7月4日
加古川市		八幡町中西条	111000003	中西条 I	急傾斜地の崩壊	兵庫県告示第691号	平成20年7月4日
加古川市		神野町西条	111000004	西条(1) I	急傾斜地の崩壊	兵庫県告示第691号	平成20年7月4日
加古川市		神野町西条	111000005	西条(2) I	急傾斜地の崩壊	兵庫県告示第691号	平成20年7月4日
加古川市		志方町志方町	111000006	志方町 I	急傾斜地の崩壊	兵庫県告示第691号	平成20年7月4日
加古川市		東神吉町天下原	111000007	天下原 I	急傾斜地の崩壊	兵庫県告示第691号	平成20年7月4日
加古川市		西神吉町辻	111000008	辻 I	急傾斜地の崩壊	兵庫県告示第691号	平成20年7月4日
加古川市		上荘町都台1丁目	111000009	都台(2) I	急傾斜地の崩壊	兵庫県告示第691号	平成20年7月4日
加古川市		平荘町一本松	111000010	一本松(1) I	急傾斜地の崩壊	兵庫県告示第691号	平成20年7月4日
加古川市		東神吉町升田	111000011	升田(1) I	急傾斜地の崩壊	兵庫県告示第691号	平成20年7月4日
加古川市		上荘町都台2丁目	111000012	都台(3) II	急傾斜地の崩壊	兵庫県告示第691号	平成20年7月4日
加古川市		上荘町薬栗	111000013	薬栗(1) II	急傾斜地の崩壊	兵庫県告示第691号	平成20年7月4日
加古川市		上荘町薬栗	111000014	薬栗(2) II	急傾斜地の崩壊	兵庫県告示第691号	平成20年7月4日
加古川市		平荘町池尻	111000015	池尻 I	急傾斜地の崩壊	兵庫県告示第691号	平成20年7月4日
加古川市		東神吉町升田	111000016	升田(3) II	急傾斜地の崩壊	兵庫県告示第691号	平成20年7月4日
加古川市		東神吉町神吉	111000017	神吉 II	急傾斜地の崩壊	兵庫県告示第691号	平成20年7月4日
加古川市		西神吉町宮前	111000018	宮前(2) II	急傾斜地の崩壊	兵庫県告示第691号	平成20年7月4日
加古川市		志方町高畑	111000019	高畑 II	急傾斜地の崩壊	兵庫県告示第691号	平成20年7月4日
加古川市		志方町大宗	111000020	大宗(1) II	急傾斜地の崩壊	兵庫県告示第691号	平成20年7月4日
加古川市		志方町永室	111000022	永室 II	急傾斜地の崩壊	兵庫県告示第691号	平成20年7月4日
加古川市		志方町野尻	111000023	野尻(1) II	急傾斜地の崩壊	兵庫県告示第691号	平成20年7月4日
加古川市		志方町細工所	111000024	細工所 II	急傾斜地の崩壊	兵庫県告示第691号	平成20年7月4日
加古川市		志方町畑	111000025	畑(1) II	急傾斜地の崩壊	兵庫県告示第691号	平成20年7月4日
加古川市		志方町畑	111000026	畑(2) II	急傾斜地の崩壊	兵庫県告示第691号	平成20年7月4日
加古川市		志方町畑	111000027	畑(3) II	急傾斜地の崩壊	兵庫県告示第691号	平成20年7月4日
加古川市		平荘町一本松	111000028	一本松(2) III	急傾斜地の崩壊	兵庫県告示第691号	平成20年7月4日
加古川市		志方町野尻	111000029	野尻(2) III	急傾斜地の崩壊	兵庫県告示第691号	平成20年7月4日
加古川市		志方町成井	111000030	成井 III	急傾斜地の崩壊	兵庫県告示第691号	平成20年7月4日
加古川市		志方町畑	211000001	殿屋敷川 I	土石流	兵庫県告示第691号	平成20年7月4日
加古川市		志方町畑	211000002	畑(1) I	土石流	兵庫県告示第691号	平成20年7月4日
加古川市		志方町畑	211000003	畑川 I	土石流	兵庫県告示第691号	平成20年7月4日
加古川市		志方町行常	211000004	池内川(1) I	土石流	兵庫県告示第691号	平成20年7月4日
加古川市		志方町大澤	211000005	札馬(1) I	土石流	兵庫県告示第691号	平成20年7月4日
加古川市		志方町細工所	211000006	中津倉川 I	土石流	兵庫県告示第691号	平成20年7月4日
加古川市		志方町野尻	211000007	野尻(1) I	土石流	兵庫県告示第691号	平成20年7月4日
加古川市		志方町永室	211000008	宮谷 I	土石流	兵庫県告示第691号	平成20年7月4日
加古川市		志方町永室	211000009	長楽寺川(1) I	土石流	兵庫県告示第691号	平成20年7月4日
加古川市		志方町成井	211000010	成井川 I	土石流	兵庫県告示第691号	平成20年7月4日
加古川市		平荘町一本松	211000011	飯盛川 I	土石流	兵庫県告示第691号	平成20年7月4日
加古川市		平荘町小畑	211000012	小畑西川 I	土石流	兵庫県告示第691号	平成20年7月4日
加古川市		平荘町西山	211000013	西山川 I	土石流	兵庫県告示第691号	平成20年7月4日
加古川市		平荘町山角	211000014	谷口川(1) I	土石流	兵庫県告示第691号	平成20年7月4日
加古川市		平荘町山角	211000015	谷口川(2) I	土石流	兵庫県告示第691号	平成20年7月4日
加古川市		上荘町白沢	211000016	黍田川 I	土石流	兵庫県告示第691号	平成20年7月4日
加古川市		志方町畑	211000017	岩谷川 II	土石流	兵庫県告示第691号	平成20年7月4日
加古川市		志方町大澤	211000018	札馬(2) II	土石流	兵庫県告示第691号	平成20年7月4日
加古川市		志方町大澤	211000019	越水 II	土石流	兵庫県告示第691号	平成20年7月4日
加古川市		志方町細工所	211000020	細工所 II	土石流	兵庫県告示第691号	平成20年7月4日
加古川市		志方町野尻	211000021	野尻川 II	土石流	兵庫県告示第691号	平成20年7月4日
加古川市 姫路市		志方町西牧 飾東町唐端新	211000022	西牧(1) II	土石流	兵庫県告示第692号	平成20年7月4日
加古川市		志方町原	211000023	原(1) II	土石流	兵庫県告示第691号	平成20年7月4日
加古川市		志方町西飯坂	211000024	長楽寺川(2) II	土石流	兵庫県告示第691号	平成20年7月4日
加古川市		志方町野尻	211000025	広尾(1) II	土石流	兵庫県告示第691号	平成20年7月4日
加古川市		志方町畑	211000026	畑(2) III	土石流	兵庫県告示第691号	平成20年7月4日
加古川市		志方町畑	211000027	畑(3) III	土石流	兵庫県告示第691号	平成20年7月4日
加古川市		志方町畑	211000028	畑(4) III	土石流	兵庫県告示第691号	平成20年7月4日
加古川市		志方町東飯坂	211000029	長楽寺川(3) III	土石流	兵庫県告示第691号	平成20年7月4日
加古川市		志方町行常	211000030	池内川(2) III	土石流	兵庫県告示第691号	平成20年7月4日
加古川市		志方町大澤	211000031	投松川 III	土石流	兵庫県告示第691号	平成20年7月4日
加古川市		志方町野尻	211000032	野尻(2) III	土石流	兵庫県告示第691号	平成20年7月4日
明石市		大久保町谷八木	104000006	谷八木(2) I	急傾斜地の崩壊	兵庫県告示第15号	平成21年1月6日

郡・市	区・町	字	箇所番号	区域名	自然現象の種類	告示番号	公示日
明石市		大久保町江井島	104000007	江井島(1)Ⅰ	急傾斜地の崩壊	兵庫県告示第15号	平成21年1月6日
明石市		大久保町大窪	104000008	大窪Ⅰ	急傾斜地の崩壊	兵庫県告示第15号	平成21年1月6日
明石市		東野町	104000009	東野町(1)Ⅰ	急傾斜地の崩壊	兵庫県告示第15号	平成21年1月6日
明石市		大久保町江井島	104000010	江井島(2)Ⅰ	急傾斜地の崩壊	兵庫県告示第15号	平成21年1月6日
明石市		魚住町金ヶ崎	104000011	金ヶ崎Ⅰ	急傾斜地の崩壊	兵庫県告示第15号	平成21年1月6日
明石市		東野町	104000013	東野町(2)Ⅰ	急傾斜地の崩壊	兵庫県告示第15号	平成21年1月6日
明石市		太寺3丁目	104000014	太寺Ⅰ	急傾斜地の崩壊	兵庫県告示第15号	平成21年1月6日
明石市		大久保町西脇	104000015	西脇Ⅰ	急傾斜地の崩壊	兵庫県告示第15号	平成21年1月6日
明石市		北朝霧丘1丁目	104000016	北朝霧丘(2)Ⅱ	急傾斜地の崩壊	兵庫県告示第15号	平成21年1月6日
明石市		人丸町	104000017	人丸町Ⅱ	急傾斜地の崩壊	兵庫県告示第15号	平成21年1月6日
明石市		藤江	104000018	藤江Ⅱ	急傾斜地の崩壊	兵庫県告示第15号	平成21年1月6日
明石市		大久保町八木	104000019	八木(1)Ⅱ	急傾斜地の崩壊	兵庫県告示第15号	平成21年1月6日
明石市		大久保町八木	104000020	八木(2)Ⅱ	急傾斜地の崩壊	兵庫県告示第15号	平成21年1月6日
明石市		大久保町八木	104000021	八木(3)Ⅱ	急傾斜地の崩壊	兵庫県告示第15号	平成21年1月6日
明石市		大久保町江井島	104000022	江井島(3)Ⅱ	急傾斜地の崩壊	兵庫県告示第15号	平成21年1月6日
明石市		大久保町江井島	104000023	江井島(4)Ⅱ	急傾斜地の崩壊	兵庫県告示第15号	平成21年1月6日
明石市		大久保町江井島	104000024	江井島(5)Ⅱ	急傾斜地の崩壊	兵庫県告示第15号	平成21年1月6日
明石市		大久保町八木	104000025	八木(4)Ⅲ	急傾斜地の崩壊	兵庫県告示第15号	平成21年1月6日
明石市		大久保町八木	104000026	八木(5)Ⅲ	急傾斜地の崩壊	兵庫県告示第15号	平成21年1月6日
明石市		大久保町八木	104000027	八木(6)Ⅲ	急傾斜地の崩壊	兵庫県告示第15号	平成21年1月6日
明石市		大久保町江井島	104000028	江井島(6)Ⅲ	急傾斜地の崩壊	兵庫県告示第15号	平成21年1月6日
明石市		大久保町江井島	104000029	江井島(7)Ⅲ	急傾斜地の崩壊	兵庫県告示第15号	平成21年1月6日
明石市		朝霧東町3丁目	104000030	朝霧東町	急傾斜地の崩壊	兵庫県告示第1088号	平成30年12月28日
加古川市	姫路市	志方町西牧 飾東町唐端新	211000033	西牧(2)Ⅲ	土石流	兵庫県告示第692号	平成20年7月4日
加古川市		志方町西牧	211000034	西牧(3)Ⅲ	土石流	兵庫県告示第691号	平成20年7月4日
加古川市		志方町西牧	211000035	西牧(4)Ⅲ	土石流	兵庫県告示第691号	平成20年7月4日
加古川市		志方町山中	211000036	山中(1)Ⅲ	土石流	兵庫県告示第691号	平成20年7月4日
加古川市		志方町西牧	211000037	西牧(5)Ⅲ	土石流	兵庫県告示第691号	平成20年7月4日
加古川市		志方町細工所	211000038	城山川Ⅲ	土石流	兵庫県告示第691号	平成20年7月4日
加古川市		志方町廣尾	211000039	西川Ⅲ	土石流	兵庫県告示第691号	平成20年7月4日
加古川市		志方町廣尾	211000040	広尾(2)Ⅲ	土石流	兵庫県告示第691号	平成20年7月4日
加古川市		志方町廣尾	211000041	広尾(3)Ⅲ	土石流	兵庫県告示第691号	平成20年7月4日
加古川市		志方町廣尾	211000042	広尾(4)Ⅲ	土石流	兵庫県告示第691号	平成20年7月4日
加古川市		平荘町中山	211000043	奥新田Ⅲ	土石流	兵庫県告示第691号	平成20年7月4日
加古川市		志方町原	211000044	原(2)Ⅲ	土石流	兵庫県告示第691号	平成20年7月4日
加古川市		志方町原	211000045	原(3)Ⅲ	土石流	兵庫県告示第691号	平成20年7月4日
加古川市		志方町原	211000046	原(4)Ⅲ	土石流	兵庫県告示第691号	平成20年7月4日
加古川市		志方町原	211000047	寺谷川Ⅲ	土石流	兵庫県告示第691号	平成20年7月4日
加古川市		志方町原	211000048	原(5)Ⅲ	土石流	兵庫県告示第691号	平成20年7月4日
加古川市		志方町山中	211000049	山中(2)Ⅲ	土石流	兵庫県告示第691号	平成20年7月4日
加古川市		志方町原	211000050	原(6)Ⅲ	土石流	兵庫県告示第691号	平成20年7月4日
加古川市		志方町西山	211000051	西山Ⅲ	土石流	兵庫県告示第691号	平成20年7月4日
加古川市		東神吉町神吉	211000052	神吉Ⅲ	土石流	兵庫県告示第691号	平成20年7月4日
加古川市		志方町廣尾	211000053	広尾川Ⅲ	土石流	兵庫県告示第691号	平成20年7月4日
加古川市		平荘町小畑	211000054	小畑Ⅲ	土石流	兵庫県告示第691号	平成20年7月4日
加古川市		上荘町小野	211000055	小野Ⅲ	土石流	兵庫県告示第691号	平成20年7月4日
加古川市		上荘町白沢	211000056	白沢Ⅲ	土石流	兵庫県告示第691号	平成20年7月4日
高砂市		阿弥陀町北山	117000001	北山(1)Ⅰ	急傾斜地の崩壊	兵庫県告示第16号	平成21年1月6日
高砂市		阿弥陀町北山	117000002	北山(2)Ⅰ	急傾斜地の崩壊	兵庫県告示第16号	平成21年1月6日
高砂市		阿弥陀町魚橋	117000003	魚橋(2)Ⅰ	急傾斜地の崩壊	兵庫県告示第16号	平成21年1月6日
高砂市		米田町塩市	117000004	塩市Ⅰ	急傾斜地の崩壊	兵庫県告示第16号	平成21年1月6日
高砂市		竜山1丁目	117000005	竜山(1)Ⅰ	急傾斜地の崩壊	兵庫県告示第16号	平成21年1月6日
高砂市		竜山1丁目	117000006	竜山(2)Ⅰ	急傾斜地の崩壊	兵庫県告示第16号	平成21年1月6日
高砂市		阿弥陀町生石	117000007	生石Ⅰ	急傾斜地の崩壊	兵庫県告示第16号	平成21年1月6日
高砂市		中筋5丁目	117000008	中筋(1)Ⅰ	急傾斜地の崩壊	兵庫県告示第16号	平成21年1月6日
高砂市		中筋5丁目	117000009	中筋(2)Ⅰ	急傾斜地の崩壊	兵庫県告示第16号	平成21年1月6日
高砂市		阿弥陀町地徳	117000010	地徳(1)Ⅰ	急傾斜地の崩壊	兵庫県告示第16号	平成21年1月6日
高砂市		阿弥陀町阿弥陀	117000011	阿弥陀(1)Ⅰ	急傾斜地の崩壊	兵庫県告示第16号	平成21年1月6日
高砂市		阿弥陀町阿弥陀	117000012	阿弥陀(2)Ⅰ	急傾斜地の崩壊	兵庫県告示第16号	平成21年1月6日
高砂市		曾根町曾根	117000013	曾根(1)Ⅰ	急傾斜地の崩壊	兵庫県告示第16号	平成21年1月6日
高砂市		曾根町曾根	117000014	曾根(2)Ⅰ	急傾斜地の崩壊	兵庫県告示第16号	平成21年1月6日
高砂市		曾根町曾根	117000015	曾根(3)Ⅰ	急傾斜地の崩壊	兵庫県告示第16号	平成21年1月6日
高砂市		曾根町曾根	117000016	曾根(4)Ⅰ	急傾斜地の崩壊	兵庫県告示第16号	平成21年1月6日
高砂市		北浜町牛谷	117000017	牛谷(1)(1)Ⅰ	急傾斜地の崩壊	兵庫県告示第16号	平成21年1月6日
高砂市		北浜町北脇	117000018	北脇(1)Ⅰ	急傾斜地の崩壊	兵庫県告示第16号	平成21年1月6日
高砂市		北浜町西浜	117000019	西浜(1)Ⅰ	急傾斜地の崩壊	兵庫県告示第16号	平成21年1月6日
高砂市	姫路市	北浜町西浜 的形町の形	117000020	西浜(2)Ⅰ	急傾斜地の崩壊	兵庫県告示第17号	平成21年1月6日
高砂市		北浜町西浜	117000021	西浜(3)Ⅰ	急傾斜地の崩壊	兵庫県告示第16号	平成21年1月6日
高砂市		北浜町牛谷	117000022	牛谷(1)(2)Ⅰ	急傾斜地の崩壊	兵庫県告示第16号	平成21年1月6日
高砂市		阿弥陀町地徳	117000023	地徳(2)Ⅰ	急傾斜地の崩壊	兵庫県告示第16号	平成21年1月6日
高砂市		阿弥陀町地徳	117000024	地徳(3)Ⅰ	急傾斜地の崩壊	兵庫県告示第16号	平成21年1月6日
高砂市		阿弥陀町阿弥陀	117000025	阿弥陀(3)Ⅰ	急傾斜地の崩壊	兵庫県告示第16号	平成21年1月6日
高砂市		竜山1丁目	117000026	竜山(3)Ⅰ	急傾斜地の崩壊	兵庫県告示第16号	平成21年1月6日
高砂市		竜山1丁目	117000027	竜山(4)Ⅰ	急傾斜地の崩壊	兵庫県告示第16号	平成21年1月6日
高砂市		曾根町曾根	117000028	曾根(5)Ⅰ	急傾斜地の崩壊	兵庫県告示第16号	平成21年1月6日
高砂市	姫路市	北浜町北脇 大塩町	117000029	北脇(2)Ⅰ	急傾斜地の崩壊	兵庫県告示第17号	平成21年1月6日
高砂市		阿弥陀町阿弥陀	117000030	阿弥陀(4)Ⅰ	急傾斜地の崩壊	兵庫県告示第16号	平成21年1月6日
高砂市		竜山1丁目	117000031	竜山(5)Ⅰ	急傾斜地の崩壊	兵庫県告示第16号	平成21年1月6日
高砂市		中筋5丁目	117000032	中筋(3)Ⅰ	急傾斜地の崩壊	兵庫県告示第16号	平成21年1月6日
高砂市		阿弥陀町阿弥陀	117000033	阿弥陀(6)Ⅰ	急傾斜地の崩壊	兵庫県告示第16号	平成21年1月6日
高砂市		阿弥陀町阿弥陀	117000034	阿弥陀(7)Ⅰ	急傾斜地の崩壊	兵庫県告示第16号	平成21年1月6日
高砂市	加古川市	阿弥陀町北山 西神吉町辻	217000012	北山(3)Ⅲ	土石流	兵庫県告示第726号	平成20年7月15日
高砂市		北浜町牛谷	117000035	牛谷(2)Ⅰ	急傾斜地の崩壊	兵庫県告示第16号	平成21年1月6日
高砂市		北浜町牛谷	117000036	牛谷(3)Ⅰ	急傾斜地の崩壊	兵庫県告示第16号	平成21年1月6日
高砂市		曾根町曾根	117000037	曾根(6)Ⅰ	急傾斜地の崩壊	兵庫県告示第16号	平成21年1月6日
高砂市		阿弥陀町北池	117000038	北池Ⅲ	急傾斜地の崩壊	兵庫県告示第16号	平成21年1月6日
高砂市		竜山1丁目	117000039	竜山(6)Ⅲ	急傾斜地の崩壊	兵庫県告示第16号	平成21年1月6日
高砂市		竜山2丁目	117000040	竜山(7)Ⅲ	急傾斜地の崩壊	兵庫県告示第16号	平成21年1月6日



郡・市	区・町	字	箇所番号	区域名	自然現象の種類	告示番号	公示日
高砂市		阿弥陀町地徳	117000041	地徳(4)Ⅲ	急傾斜地の崩壊	兵庫県告示第16号	平成21年1月6日
高砂市		曾根町曾根	117000042	曾根(7)Ⅲ	急傾斜地の崩壊	兵庫県告示第16号	平成21年1月6日
高砂市		曾根町曾根	117000043	曾根(8)Ⅲ	急傾斜地の崩壊	兵庫県告示第16号	平成21年1月6日
高砂市		北浜町西浜	117000044	西浜(6)Ⅲ	急傾斜地の崩壊	兵庫県告示第16号	平成21年1月6日
高砂市		阿弥陀町魚橋	117000045	魚橋(3)Ⅲ	急傾斜地の崩壊	兵庫県告示第16号	平成21年1月6日
高砂市		北浜町西浜	117000046	西浜(7)Ⅲ	急傾斜地の崩壊	兵庫県告示第16号	平成21年1月6日
高砂市		阿弥陀町地徳	217000001	地徳川(1)Ⅰ	土石流	兵庫県告示第16号	平成21年1月6日
高砂市		阿弥陀町地徳	217000002	地徳川(2)Ⅰ	土石流	兵庫県告示第16号	平成21年1月6日
高砂市		阿弥陀町地徳	217000003	地徳川(3)Ⅰ	土石流	兵庫県告示第16号	平成21年1月6日
高砂市		阿弥陀町阿弥陀	217000004	中所川(1)Ⅰ	土石流	兵庫県告示第16号	平成21年1月6日
高砂市		阿弥陀町阿弥陀	217000005	中所川(2)Ⅰ	土石流	兵庫県告示第16号	平成21年1月6日
高砂市		阿弥陀町阿弥陀	217000006	阿弥陀川Ⅰ	土石流	兵庫県告示第16号	平成21年1月6日
高砂市		北浜町牛谷	217000007	牛谷Ⅰ	土石流	兵庫県告示第16号	平成21年1月6日
高砂市		阿弥陀町長尾	217000008	長尾川(1)Ⅰ	土石流	兵庫県告示第16号	平成21年1月6日
高砂市		阿弥陀町長尾	217000009	長尾川(2)Ⅰ	土石流	兵庫県告示第16号	平成21年1月6日
高砂市		阿弥陀町北山	217000010	北山(1)Ⅰ	土石流	兵庫県告示第16号	平成21年1月6日
高砂市		阿弥陀町北山	217000011	北山(2)Ⅲ	土石流	兵庫県告示第16号	平成21年1月6日
西脇市		羽安町	114010001	羽安Ⅰ	急傾斜地の崩壊	兵庫県告示第346号	平成23年3月25日
西脇市		羽安町	114010002	谷口Ⅱ	急傾斜地の崩壊	兵庫県告示第346号	平成23年3月25日
西脇市		羽安町	114010003	原坂Ⅱ	急傾斜地の崩壊	兵庫県告示第346号	平成23年3月25日
西脇市		野中町	114010004	野中Ⅱ	急傾斜地の崩壊	兵庫県告示第346号	平成23年3月25日
西脇市		大木町	114010005	大木Ⅱ	急傾斜地の崩壊	兵庫県告示第346号	平成23年3月25日
西脇市		富吉上町	114010006	富吉上Ⅱ	急傾斜地の崩壊	兵庫県告示第346号	平成23年3月25日
西脇市		富吉南町	114010007	富吉南(1)Ⅰ	急傾斜地の崩壊	兵庫県告示第346号	平成23年3月25日
西脇市		富吉南町	114010008	富吉南(2)Ⅰ	急傾斜地の崩壊	兵庫県告示第346号	平成23年3月25日
西脇市		富吉南町	114010009	富吉南Ⅲ	急傾斜地の崩壊	兵庫県告示第346号	平成23年3月25日
西脇市		日野町	114010010	郷瀬BⅡ	急傾斜地の崩壊	兵庫県告示第346号	平成23年3月25日
西脇市		市原町	114010011	市原(1)Ⅰ	急傾斜地の崩壊	兵庫県告示第346号	平成23年3月25日
西脇市		市原町	114010012	市原(2)Ⅰ	急傾斜地の崩壊	兵庫県告示第346号	平成23年3月25日
西脇市		市原町	114010013	市原(3)Ⅰ	急傾斜地の崩壊	兵庫県告示第346号	平成23年3月25日
西脇市		市原町	114010014	市原Ⅲ	急傾斜地の崩壊	兵庫県告示第346号	平成23年3月25日
西脇市		西田町	114010015	西田Ⅰ	急傾斜地の崩壊	兵庫県告示第346号	平成23年3月25日
西脇市		西田町	114010016	西田Ⅱ	急傾斜地の崩壊	兵庫県告示第346号	平成23年3月25日
西脇市		西田町	114010017	富田Ⅲ	急傾斜地の崩壊	兵庫県告示第346号	平成23年3月25日
西脇市		小坂町	114010018	小坂(1)Ⅰ	急傾斜地の崩壊	兵庫県告示第346号	平成23年3月25日
西脇市		小坂町	114010019	小坂Ⅱ	急傾斜地の崩壊	兵庫県告示第346号	平成23年3月25日
西脇市		郷瀬町	114010020	郷瀬(3)Ⅰ	急傾斜地の崩壊	兵庫県告示第346号	平成23年3月25日
西脇市		郷瀬町	114010021	郷瀬(1)Ⅰ	急傾斜地の崩壊	兵庫県告示第346号	平成23年3月25日
西脇市		郷瀬町	114010022	郷瀬(2)Ⅰ	急傾斜地の崩壊	兵庫県告示第346号	平成23年3月25日
西脇市		郷瀬町	114010023	郷瀬AⅡ	急傾斜地の崩壊	兵庫県告示第346号	平成23年3月25日
西脇市		郷瀬町	114010024	郷瀬(1)Ⅲ	急傾斜地の崩壊	兵庫県告示第346号	平成23年3月25日
西脇市		蒲江	114010025	蒲江Ⅰ	急傾斜地の崩壊	兵庫県告示第346号	平成23年3月25日
西脇市		蒲江	114010026	蒲江Ⅱ	急傾斜地の崩壊	兵庫県告示第346号	平成23年3月25日
西脇市		坂本	114010027	坂本Ⅲ	急傾斜地の崩壊	兵庫県告示第346号	平成23年3月25日
西脇市		大野	114010028	大野Ⅰ	急傾斜地の崩壊	兵庫県告示第346号	平成23年3月25日
西脇市		大野	114010029	大野(2)Ⅰ	急傾斜地の崩壊	兵庫県告示第346号	平成23年3月25日
西脇市		大野	114010030	大野(3)Ⅰ	急傾斜地の崩壊	兵庫県告示第346号	平成23年3月25日
西脇市		大野	114010031	大野(1)Ⅲ	急傾斜地の崩壊	兵庫県告示第346号	平成23年3月25日
西脇市		大野	114010032	大野(2)Ⅲ	急傾斜地の崩壊	兵庫県告示第346号	平成23年3月25日
西脇市		大野	114010033	上野Ⅲ	急傾斜地の崩壊	兵庫県告示第346号	平成23年3月25日
西脇市		津万	114010034	津万Ⅱ	急傾斜地の崩壊	兵庫県告示第346号	平成23年3月25日
西脇市		上野	114010035	上野(1)Ⅰ	急傾斜地の崩壊	兵庫県告示第346号	平成23年3月25日
西脇市		上野	114010036	上野(2)(1)Ⅰ	急傾斜地の崩壊	兵庫県告示第346号	平成23年3月25日
西脇市		上野	114010037	上野(2)(2)Ⅰ	急傾斜地の崩壊	兵庫県告示第346号	平成23年3月25日
西脇市		明楽寺町	114010038	明楽寺Ⅱ	急傾斜地の崩壊	兵庫県告示第346号	平成23年3月25日
西脇市		水尾町	114010039	水尾Ⅱ	急傾斜地の崩壊	兵庫県告示第346号	平成23年3月25日
西脇市		落方町	114010040	落方Ⅲ	急傾斜地の崩壊	兵庫県告示第346号	平成23年3月25日
西脇市		岡崎町	114010041	岡崎Ⅱ	急傾斜地の崩壊	兵庫県告示第346号	平成23年3月25日
西脇市		上王子町	114010042	上王子Ⅰ	急傾斜地の崩壊	兵庫県告示第346号	平成23年3月25日
西脇市		上王子町	114010043	上王子(2)Ⅰ	急傾斜地の崩壊	兵庫県告示第346号	平成23年3月25日
西脇市		上王子町	114010044	小丸Ⅱ	急傾斜地の崩壊	兵庫県告示第346号	平成23年3月25日
西脇市		出会町	114010045	出会(2)Ⅲ	急傾斜地の崩壊	兵庫県告示第346号	平成23年3月25日
西脇市		出会町	114010046	中野Ⅱ	急傾斜地の崩壊	兵庫県告示第346号	平成23年3月25日
西脇市		合山町	114010047	入野Ⅱ	急傾斜地の崩壊	兵庫県告示第346号	平成23年3月25日
西脇市		合山町	114010048	合山(1)Ⅲ	急傾斜地の崩壊	兵庫県告示第346号	平成23年3月25日
西脇市		合山町	114010049	合山(2)Ⅲ	急傾斜地の崩壊	兵庫県告示第346号	平成23年3月25日
西脇市		八坂町	114010050	八坂Ⅰ	急傾斜地の崩壊	兵庫県告示第346号	平成23年3月25日
西脇市		八坂町	114010051	平野Ⅱ	急傾斜地の崩壊	兵庫県告示第346号	平成23年3月25日
西脇市		住吉町	114010052	住吉AⅡ	急傾斜地の崩壊	兵庫県告示第346号	平成23年3月25日
西脇市		住吉町	114010053	住吉CⅡ	急傾斜地の崩壊	兵庫県告示第346号	平成23年3月25日
西脇市		住吉町	114010054	住吉DⅡ	急傾斜地の崩壊	兵庫県告示第346号	平成23年3月25日
西脇市		住吉町	114010055	住吉EⅡ	急傾斜地の崩壊	兵庫県告示第346号	平成23年3月25日
西脇市		住吉町	114010056	住吉FⅡ	急傾斜地の崩壊	兵庫県告示第346号	平成23年3月25日
西脇市		住吉町	114010057	住吉GⅡ	急傾斜地の崩壊	兵庫県告示第346号	平成23年3月25日
西脇市		住吉町	114010058	住吉HⅡ	急傾斜地の崩壊	兵庫県告示第346号	平成23年3月25日
西脇市		住吉町	114010059	住吉ⅠⅡ	急傾斜地の崩壊	兵庫県告示第346号	平成23年3月25日
西脇市		住吉町	114010060	住吉(1)Ⅲ	急傾斜地の崩壊	兵庫県告示第346号	平成23年3月25日
西脇市		住吉町	114010061	住吉(2)Ⅲ	急傾斜地の崩壊	兵庫県告示第346号	平成23年3月25日
西脇市		中畑町	114010062	中畑Ⅰ	急傾斜地の崩壊	兵庫県告示第346号	平成23年3月25日
西脇市		中畑町	114010063	中畑DⅡ	急傾斜地の崩壊	兵庫県告示第346号	平成23年3月25日
西脇市		中畑町	114010064	中畑EⅡ	急傾斜地の崩壊	兵庫県告示第346号	平成23年3月25日
西脇市		中畑町	114010065	中畑CⅡ	急傾斜地の崩壊	兵庫県告示第346号	平成23年3月25日
西脇市		中畑町	114010066	中畑BⅡ	急傾斜地の崩壊	兵庫県告示第346号	平成23年3月25日
西脇市		中畑町	114010067	中畑AⅡ	急傾斜地の崩壊	兵庫県告示第346号	平成23年3月25日
西脇市		中畑町	114010068	中畑Ⅲ	急傾斜地の崩壊	兵庫県告示第346号	平成23年3月25日
西脇市		上比延町	114010069	上比延Ⅰ	急傾斜地の崩壊	兵庫県告示第346号	平成23年3月25日
西脇市		比延町	114010070	比延(1)Ⅲ	急傾斜地の崩壊	兵庫県告示第346号	平成23年3月25日
西脇市		比延町	114010071	比延(2)Ⅲ	急傾斜地の崩壊	兵庫県告示第346号	平成23年3月25日

郡・市	区・町	字	箇所番号	区域名	自然現象の種類	告示番号	公示日
西脇市		鹿野町	114010072	塚口(1)Ⅲ	急傾斜地の崩壊	兵庫県告示第346号	平成23年3月25日
西脇市		塚口町	114010073	塚口(2)Ⅲ	急傾斜地の崩壊	兵庫県告示第346号	平成23年3月25日
西脇市		野村町	114010074	野村(1)Ⅰ	急傾斜地の崩壊	兵庫県告示第346号	平成23年3月25日
西脇市		野村町	114010075	野村(2)Ⅰ	急傾斜地の崩壊	兵庫県告示第346号	平成23年3月25日
西脇市		野村町	114010076	野村(3)Ⅰ	急傾斜地の崩壊	兵庫県告示第346号	平成23年3月25日
西脇市		野村町	114010077	緑風台Ⅰ	急傾斜地の崩壊	兵庫県告示第346号	平成23年3月25日
西脇市		野村町	114010078	野村(4)Ⅰ	急傾斜地の崩壊	兵庫県告示第346号	平成23年3月25日
西脇市		野村町	114010079	野村Ⅱ	急傾斜地の崩壊	兵庫県告示第346号	平成23年3月25日
西脇市		西脇	114010080	上本町(1)Ⅰ	急傾斜地の崩壊	兵庫県告示第346号	平成23年3月25日
西脇市		西脇	114010081	上本町(2)Ⅰ	急傾斜地の崩壊	兵庫県告示第346号	平成23年3月25日
西脇市		西脇	114010082	上本町Ⅱ	急傾斜地の崩壊	兵庫県告示第346号	平成23年3月25日
西脇市		高田井町	114010083	高田井Ⅰ	急傾斜地の崩壊	兵庫県告示第346号	平成23年3月25日
西脇市		谷町	114010084	谷Ⅰ	急傾斜地の崩壊	兵庫県告示第346号	平成23年3月25日
西脇市		谷町	114010085	谷(2)Ⅰ	急傾斜地の崩壊	兵庫県告示第346号	平成23年3月25日
西脇市		谷町	114010086	谷Ⅱ	急傾斜地の崩壊	兵庫県告示第346号	平成23年3月25日
西脇市		平野町	114010087	八坂Ⅱ	急傾斜地の崩壊	兵庫県告示第346号	平成23年3月25日
西脇市		板波町	114010088	板波Ⅰ	急傾斜地の崩壊	兵庫県告示第346号	平成23年3月25日
西脇市		板波町	114010089	板波(2)Ⅰ	急傾斜地の崩壊	兵庫県告示第346号	平成23年3月25日
西脇市		板波町	114010090	板波(1)Ⅰ	急傾斜地の崩壊	兵庫県告示第346号	平成23年3月25日
西脇市		板波町	114010091	板波CⅡ	急傾斜地の崩壊	兵庫県告示第346号	平成23年3月25日
西脇市		板波町	114010092	板波AⅡ	急傾斜地の崩壊	兵庫県告示第346号	平成23年3月25日
西脇市		板波町	114010093	板波BⅡ	急傾斜地の崩壊	兵庫県告示第346号	平成23年3月25日
西脇市		黒田庄町小苗	114020001	小苗Ⅰ	急傾斜地の崩壊	兵庫県告示第347号	平成23年3月25日
西脇市		黒田庄町小苗	114020002	小苗Ⅲ	急傾斜地の崩壊	兵庫県告示第347号	平成23年3月25日
西脇市		黒田庄町船町	114020003	船町Ⅰ	急傾斜地の崩壊	兵庫県告示第347号	平成23年3月25日
西脇市		黒田庄町船町	114020004	船町(2)Ⅰ	急傾斜地の崩壊	兵庫県告示第347号	平成23年3月25日
西脇市		黒田庄町船町	114020005	船町(3)Ⅰ	急傾斜地の崩壊	兵庫県告示第347号	平成23年3月25日
西脇市		黒田庄町船町	114020006	船町(4)Ⅰ	急傾斜地の崩壊	兵庫県告示第347号	平成23年3月25日
西脇市		黒田庄町船町	114020007	船町AⅡ	急傾斜地の崩壊	兵庫県告示第347号	平成23年3月25日
西脇市		黒田庄町船町	114020008	船町(1)Ⅲ	急傾斜地の崩壊	兵庫県告示第347号	平成23年3月25日
西脇市		黒田庄町船町	114020009	船町(2)Ⅲ	急傾斜地の崩壊	兵庫県告示第347号	平成23年3月25日
西脇市		黒田庄町黒田	114020010	黒田(2)Ⅰ	急傾斜地の崩壊	兵庫県告示第347号	平成23年3月25日
西脇市		黒田庄町黒田	114020011	黒田(3)Ⅰ	急傾斜地の崩壊	兵庫県告示第347号	平成23年3月25日
西脇市		黒田庄町黒田	114020012	黒田(4)Ⅰ	急傾斜地の崩壊	兵庫県告示第347号	平成23年3月25日
西脇市		黒田庄町黒田	114020013	黒田AⅡ	急傾斜地の崩壊	兵庫県告示第347号	平成23年3月25日
西脇市		黒田庄町黒田	114020014	黒田BⅡ	急傾斜地の崩壊	兵庫県告示第347号	平成23年3月25日
西脇市		黒田庄町黒田	114020015	黒田CⅡ	急傾斜地の崩壊	兵庫県告示第347号	平成23年3月25日
西脇市		黒田庄町黒田	114020016	黒田(1)Ⅲ	急傾斜地の崩壊	兵庫県告示第347号	平成23年3月25日
西脇市		黒田庄町黒田	114020017	寺内Ⅲ	急傾斜地の崩壊	兵庫県告示第347号	平成23年3月25日
西脇市		黒田庄町田高	114020018	黒田(1)Ⅰ	急傾斜地の崩壊	兵庫県告示第347号	平成23年3月25日
西脇市		黒田庄町田高	114020019	田高AⅡ	急傾斜地の崩壊	兵庫県告示第347号	平成23年3月25日
西脇市		黒田庄町田高	114020020	田高BⅡ	急傾斜地の崩壊	兵庫県告示第347号	平成23年3月25日
西脇市		黒田庄町石原	114020021	石原(1)Ⅰ	急傾斜地の崩壊	兵庫県告示第347号	平成23年3月25日
西脇市		黒田庄町石原	114020022	石原(2)Ⅰ	急傾斜地の崩壊	兵庫県告示第347号	平成23年3月25日
西脇市		黒田庄町石原	114020023	石原Ⅱ	急傾斜地の崩壊	兵庫県告示第347号	平成23年3月25日
西脇市		黒田庄町石原	114020024	石原(1)Ⅲ	急傾斜地の崩壊	兵庫県告示第347号	平成23年3月25日
西脇市		黒田庄町前坂	114020025	前坂(1)Ⅰ	急傾斜地の崩壊	兵庫県告示第347号	平成23年3月25日
西脇市		黒田庄町前坂	114020026	前坂(2)(1)Ⅰ	急傾斜地の崩壊	兵庫県告示第347号	平成23年3月25日
西脇市		黒田庄町前坂	114020027	前坂(2)(2)Ⅰ	急傾斜地の崩壊	兵庫県告示第347号	平成23年3月25日
西脇市		黒田庄町大伏	114020028	大伏(1)Ⅰ	急傾斜地の崩壊	兵庫県告示第347号	平成23年3月25日
西脇市		黒田庄町大伏	114020029	大伏(2)Ⅰ	急傾斜地の崩壊	兵庫県告示第347号	平成23年3月25日
西脇市		黒田庄町大伏	114020030	大伏(3)Ⅰ	急傾斜地の崩壊	兵庫県告示第347号	平成23年3月25日
西脇市		黒田庄町大伏	114020031	大伏(4)Ⅰ	急傾斜地の崩壊	兵庫県告示第347号	平成23年3月25日
西脇市		黒田庄町大伏	114020032	大伏Ⅲ	急傾斜地の崩壊	兵庫県告示第347号	平成23年3月25日
西脇市		黒田庄町門柳	114020033	門柳BⅡ	急傾斜地の崩壊	兵庫県告示第347号	平成23年3月25日
西脇市		黒田庄町門柳	114020034	門柳AⅡ	急傾斜地の崩壊	兵庫県告示第347号	平成23年3月25日
西脇市		黒田庄町門柳	114020035	村中Ⅲ	急傾斜地の崩壊	兵庫県告示第347号	平成23年3月25日
西脇市		黒田庄町門柳	114020036	松尾原(1)Ⅲ	急傾斜地の崩壊	兵庫県告示第347号	平成23年3月25日
西脇市		黒田庄町門柳	114020037	松尾原(3)Ⅲ	急傾斜地の崩壊	兵庫県告示第347号	平成23年3月25日
西脇市		黒田庄町門柳	114020038	松尾原(4)Ⅲ	急傾斜地の崩壊	兵庫県告示第347号	平成23年3月25日
西脇市		黒田庄町門柳	114020039	松尾原(5)Ⅲ	急傾斜地の崩壊	兵庫県告示第347号	平成23年3月25日
西脇市		黒田庄町喜多	114020040	喜多(1)Ⅲ	急傾斜地の崩壊	兵庫県告示第347号	平成23年3月25日
西脇市		黒田庄町喜多	114020041	喜多(2)Ⅲ	急傾斜地の崩壊	兵庫県告示第347号	平成23年3月25日
西脇市		黒田庄町岡	114020042	大笹新田(2)Ⅲ	急傾斜地の崩壊	兵庫県告示第347号	平成23年3月25日
西脇市		黒田庄町津万井	114020043	津万井Ⅰ	急傾斜地の崩壊	兵庫県告示第347号	平成23年3月25日
西脇市		黒田庄町津万井	114020044	津万井Ⅱ	急傾斜地の崩壊	兵庫県告示第347号	平成23年3月25日
西脇市		黒田庄町津万井	114020045	津万井(1)Ⅲ	急傾斜地の崩壊	兵庫県告示第347号	平成23年3月25日
西脇市		黒田庄町津万井	114020046	津万井(2)Ⅲ	急傾斜地の崩壊	兵庫県告示第347号	平成23年3月25日
西脇市		野中町	214010001	杉原川右支溪第三Ⅰ	土石流	兵庫県告示第346号	平成23年3月25日
西脇市		大木町	214010002	大木谷ⅠⅠ	土石流	兵庫県告示第346号	平成23年3月25日
西脇市		日野町	214010003	杉原川左支溪第二Ⅰ	土石流	兵庫県告示第346号	平成23年3月25日
西脇市		日野町	214010004	杉原川左支溪第一Ⅰ	土石流	兵庫県告示第346号	平成23年3月25日
西脇市		市原町	214010005	妙覚寺川右支溪第一Ⅰ	土石流	兵庫県告示第346号	平成23年3月25日
西脇市		市原町	214010006	南谷川右支溪第二Ⅰ	土石流	兵庫県告示第346号	平成23年3月25日
西脇市		市原町	214010007	南谷川右支溪第一Ⅱ	土石流	兵庫県告示第346号	平成23年3月25日
西脇市		西田町	214010008	杉原川右支溪第二Ⅰ	土石流	兵庫県告示第346号	平成23年3月25日
西脇市		小坂町	214010009	小坂川3Ⅰ	土石流	兵庫県告示第346号	平成23年3月25日
西脇市		小坂町	214010010	小坂川1Ⅰ	土石流	兵庫県告示第346号	平成23年3月25日
西脇市		小坂町	214010011	杉原川右支溪第一Ⅰ	土石流	兵庫県告示第346号	平成23年3月25日
西脇市		郷瀬町	214010012	郷ノ瀬川Ⅰ	土石流	兵庫県告示第346号	平成23年3月25日
西脇市		郷瀬町	214010013	郷ノ瀬谷Ⅰ	土石流	兵庫県告示第346号	平成23年3月25日
西脇市		寺内	214010014	津万川右支溪第二Ⅰ	土石流	兵庫県告示第346号	平成23年3月25日
西脇市		大野	214010015	大野川Ⅰ	土石流	兵庫県告示第346号	平成23年3月25日
西脇市		大野	214010016	津万川右支溪第一Ⅰ	土石流	兵庫県告示第346号	平成23年3月25日
西脇市		明楽寺町	214010017	西谷川Ⅰ	土石流	兵庫県告示第346号	平成23年3月25日
西脇市		明楽寺町	214010018	荒谷川Ⅰ	土石流	兵庫県告示第346号	平成23年3月25日
西脇市		水尾町	214010019	水尾川2Ⅰ	土石流	兵庫県告示第346号	平成23年3月25日
西脇市		水尾町	214010020	野間川右支溪第二Ⅱ	土石流	兵庫県告示第346号	平成23年3月25日

## (2)土砂災害警戒区域

(R5.3.1)

郡・市	区・町	字	箇所番号	区域名	自然現象の種類	告示番号	公示日
西脇市		落方町	214010021	落古谷 I	土石流	兵庫県告示第346号	平成23年3月25日
西脇市		落方町	214010022	籠谷 I	土石流	兵庫県告示第346号	平成23年3月25日
西脇市		落方町	214010023	大谷 I	土石流	兵庫県告示第346号	平成23年3月25日
西脇市		岡崎町	214010024	高倉谷川 I	土石流	兵庫県告示第346号	平成23年3月25日
西脇市		岡崎町	214010025	岡崎川2 I	土石流	兵庫県告示第346号	平成23年3月25日
西脇市		岡崎町	214010026	岡崎川3 I	土石流	兵庫県告示第346号	平成23年3月25日
西脇市		出会町	214010027	不動川 I	土石流	兵庫県告示第346号	平成23年3月25日
西脇市		出会町	214010028	出合川左支溪第二 II	土石流	兵庫県告示第346号	平成23年3月25日
西脇市		出会町	214010029	出合川左支溪第一 II	土石流	兵庫県告示第346号	平成23年3月25日
西脇市		合山町	214010030	岩礼谷 I	土石流	兵庫県告示第346号	平成23年3月25日
西脇市		合山町	214010031	出合川2 I	土石流	兵庫県告示第346号	平成23年3月25日
西脇市		合山町	214010032	出合川右支溪第一 I	土石流	兵庫県告示第346号	平成23年3月25日
西脇市		合山町	214010033	出合川1 I	土石流	兵庫県告示第346号	平成23年3月25日
西脇市		八坂町	214010034	野間川右支溪第三 I	土石流	兵庫県告示第346号	平成23年3月25日
西脇市		住吉町	214010035	住吉川1 I	土石流	兵庫県告示第346号	平成23年3月25日
西脇市		住吉町	214010036	門柳川 I	土石流	兵庫県告示第346号	平成23年3月25日
西脇市		住吉町	214010037	アヲシカ 仔谷右支溪第一 I	土石流	兵庫県告示第346号	平成23年3月25日
西脇市		住吉町	214010038	アヲシカ 仔谷 I	土石流	兵庫県告示第346号	平成23年3月25日
西脇市		住吉町	214010039	畑谷川左支溪第四 I	土石流	兵庫県告示第346号	平成23年3月25日
西脇市		住吉町	214010040	畑谷川左支溪第三 I	土石流	兵庫県告示第346号	平成23年3月25日
西脇市		住吉町	214010041	ツヅラ谷川 II	土石流	兵庫県告示第346号	平成23年3月25日
西脇市		住吉町	214010042	畑谷川右支溪第四 II	土石流	兵庫県告示第346号	平成23年3月25日
西脇市		住吉町	214010043	畑谷川 II	土石流	兵庫県告示第346号	平成23年3月25日
西脇市		住吉町	214010044	龍原谷川 II	土石流	兵庫県告示第346号	平成23年3月25日
西脇市		住吉町	214010045	畑谷川左支溪第六 II	土石流	兵庫県告示第346号	平成23年3月25日
西脇市		住吉町	214010046	畑谷川右支溪第五 II	土石流	兵庫県告示第346号	平成23年3月25日
西脇市		住吉町	214010047	畑谷川左支溪第五 II	土石流	兵庫県告示第346号	平成23年3月25日
西脇市		住吉町	214010048	机谷川 II	土石流	兵庫県告示第346号	平成23年3月25日
西脇市		住吉町	214010049	住吉川2 II	土石流	兵庫県告示第346号	平成23年3月25日
西脇市		住吉町	214010050	住吉川3 II	土石流	兵庫県告示第346号	平成23年3月25日
西脇市		住吉町	214010051	アノハブ 谷川 II	土石流	兵庫県告示第346号	平成23年3月25日
西脇市		中畑町	214010052	中畑川2 I	土石流	兵庫県告示第346号	平成23年3月25日
西脇市		中畑町	214010053	畑谷川右支溪第二 I	土石流	兵庫県告示第346号	平成23年3月25日
西脇市		中畑町	214010054	中畑川1 I	土石流	兵庫県告示第346号	平成23年3月25日
西脇市		中畑町	214010055	畑谷川左支溪第二 I	土石流	兵庫県告示第346号	平成23年3月25日
西脇市		中畑町	214010056	畑谷川左支溪第一 I	土石流	兵庫県告示第346号	平成23年3月25日
西脇市		中畑町	214010057	西光寺谷川 I	土石流	兵庫県告示第346号	平成23年3月25日
西脇市		中畑町	214010058	畑谷川右支溪第三 II	土石流	兵庫県告示第346号	平成23年3月25日
西脇市		中畑町	214010059	妙見谷川 II	土石流	兵庫県告示第346号	平成23年3月25日
西脇市		中畑町	214010060	森の奥谷川 II	土石流	兵庫県告示第346号	平成23年3月25日
西脇市		中畑町	214010061	中畑 II	土石流	兵庫県告示第346号	平成23年3月25日
西脇市		上比延町	214010062	加古川左支溪第二 I	土石流	兵庫県告示第346号	平成23年3月25日
西脇市		上比延町	214010063	中畑川3 I	土石流	兵庫県告示第346号	平成23年3月25日
西脇市		上比延町	214010064	上比延川 II	土石流	兵庫県告示第346号	平成23年3月25日
西脇市		上比延町	214010065	畑谷川右支溪第一 II	土石流	兵庫県告示第346号	平成23年3月25日
西脇市		上比延町	214010066	加古川左支溪第一 II	土石流	兵庫県告示第346号	平成23年3月25日
西脇市		塚口町	214010067	比延谷川左支溪第二 I	土石流	兵庫県告示第346号	平成23年3月25日
西脇市		塚口町	214010068	比延谷川左支溪第一 I	土石流	兵庫県告示第346号	平成23年3月25日
西脇市		塚口町	214010069	和布川1 I	土石流	兵庫県告示第346号	平成23年3月25日
西脇市		高嶋町	214010070	こやの谷 I	土石流	兵庫県告示第346号	平成23年3月25日
西脇市		野村町	214010071	野間川左支溪第二 I	土石流	兵庫県告示第346号	平成23年3月25日
西脇市		野村町	214010072	野間川左支溪第一 I	土石流	兵庫県告示第346号	平成23年3月25日
西脇市		野村町	214010073	和布川3 I	土石流	兵庫県告示第346号	平成23年3月25日
西脇市		野村町	214010074	塚口川 I	土石流	兵庫県告示第346号	平成23年3月25日
西脇市		野村町	214010075	和布川2 I	土石流	兵庫県告示第346号	平成23年3月25日
西脇市		西脇	214010076	奥川 I	土石流	兵庫県告示第346号	平成23年3月25日
西脇市		高田井町	214010077	北谷川2(1) I	土石流	兵庫県告示第346号	平成23年3月25日
西脇市		高田井町	214010078	北谷川1(1) I	土石流	兵庫県告示第346号	平成23年3月25日
西脇市		谷町	214010079	和田谷川 I	土石流	兵庫県告示第346号	平成23年3月25日
西脇市		谷町	214010080	和田谷川左支溪第一 II	土石流	兵庫県告示第346号	平成23年3月25日
西脇市		平野町	214010081	野間川右支溪第一 I	土石流	兵庫県告示第346号	平成23年3月25日
西脇市		板波町	214010082	鳴尾山川 I	土石流	兵庫県告示第346号	平成23年3月25日
西脇市		黒田庄町小苗	214020001	小苗川 I	土石流	兵庫県告示第347号	平成23年3月25日
西脇市		黒田庄町船町	214020002	東船町谷川 I	土石流	兵庫県告示第347号	平成23年3月25日
西脇市		黒田庄町船町	214020003	堂ヶ谷 I	土石流	兵庫県告示第347号	平成23年3月25日
西脇市		黒田庄町船町	114020047	船町 I -2	急傾斜地の崩壊	兵庫県告示第919号	平成28年10月28日
西脇市		黒田庄町船町	114020048	船町 I -3	急傾斜地の崩壊	兵庫県告示第919号	平成28年10月28日
西脇市		平野町	214010083	宝来谷川	土石流	兵庫県告示第80号	平成30年1月30日
高砂市		米田町塩市	117000047	塩市(2) I	急傾斜地の崩壊	兵庫県告示第159号	平成31年2月26日
西脇市		郷瀬町	114010094	郷瀬(3) I -2	急傾斜地の崩壊	兵庫県告示第337号	平成31年3月29日
西脇市		黒田庄町黒田	214020004	北谷川1(2) I	土石流	兵庫県告示第347号	平成23年3月25日
西脇市		黒田庄町黒田	214020005	北谷川2(2) I	土石流	兵庫県告示第347号	平成23年3月25日
西脇市		黒田庄町黒田	214020006	北谷川3 I	土石流	兵庫県告示第347号	平成23年3月25日
西脇市		黒田庄町黒田	214020007	南谷川 I	土石流	兵庫県告示第347号	平成23年3月25日
西脇市		黒田庄町黒田	214020008	寺内谷川 II	土石流	兵庫県告示第347号	平成23年3月25日
西脇市		黒田庄町田高	214020009	田高谷川 I	土石流	兵庫県告示第347号	平成23年3月25日
西脇市		黒田庄町前坂	214020010	前坂北谷 I	土石流	兵庫県告示第347号	平成23年3月25日
西脇市		黒田庄町前坂	214020011	前坂谷川 I	土石流	兵庫県告示第347号	平成23年3月25日
西脇市		黒田庄町大伏	214020012	下大伏川 I	土石流	兵庫県告示第347号	平成23年3月25日
西脇市		黒田庄町大伏	214020013	上大伏川 I	土石流	兵庫県告示第347号	平成23年3月25日
西脇市		黒田庄町門柳	214020014	村中谷川 I	土石流	兵庫県告示第347号	平成23年3月25日
西脇市		黒田庄町門柳	214020015	村中東谷川 I	土石流	兵庫県告示第347号	平成23年3月25日
西脇市		黒田庄町門柳	214020016	村中下谷 I	土石流	兵庫県告示第347号	平成23年3月25日
西脇市		黒田庄町門柳	214020017	門柳川右支溪第二 I	土石流	兵庫県告示第347号	平成23年3月25日
西脇市		黒田庄町門柳	214020018	門柳東谷川 I	土石流	兵庫県告示第347号	平成23年3月25日
西脇市		黒田庄町門柳	214020019	才谷川 I	土石流	兵庫県告示第347号	平成23年3月25日
西脇市		黒田庄町門柳	214020020	門柳川右支溪第一 II	土石流	兵庫県告示第347号	平成23年3月25日
西脇市		黒田庄町門柳	214020021	門柳谷川 II	土石流	兵庫県告示第347号	平成23年3月25日

郡・市	区・町	字	箇所番号	区域名	自然現象の種類	告示番号	公示日
西脇市		黒田庄町門柳	214020022	門柳川左支溪第二Ⅱ	土石流	兵庫県告示第347号	平成23年3月25日
西脇市		黒田庄町門柳	214020023	門柳川左支溪第一Ⅱ	土石流	兵庫県告示第347号	平成23年3月25日
西脇市		黒田庄町福地	214020024	大谷川Ⅰ	土石流	兵庫県告示第347号	平成23年3月25日
西脇市		黒田庄町福地	214020025	福地谷川Ⅰ	土石流	兵庫県告示第347号	平成23年3月25日
西脇市		黒田庄町福地	214020026	福地小谷Ⅰ	土石流	兵庫県告示第347号	平成23年3月25日
西脇市		黒田庄町津万井	214020027	大門川Ⅰ	土石流	兵庫県告示第347号	平成23年3月25日
三木市		与呂木	116010001	与呂木Ⅰ	急傾斜地の崩壊	兵庫県告示第348号	平成23年3月25日
三木市		上の丸町	116010002	上の丸(1)Ⅰ	急傾斜地の崩壊	兵庫県告示第348号	平成23年3月25日
三木市		上の丸町	116010003	上の丸(2)Ⅰ	急傾斜地の崩壊	兵庫県告示第348号	平成23年3月25日
三木市		本町2丁目	116010004	本町2丁目(急)Ⅰ	急傾斜地の崩壊	兵庫県告示第348号	平成23年3月25日
三木市		本町2丁目	116010005	本町(1)Ⅰ	急傾斜地の崩壊	兵庫県告示第348号	平成23年3月25日
三木市		本町3丁目	116010006	本町(3)Ⅰ	急傾斜地の崩壊	兵庫県告示第348号	平成23年3月25日
三木市		本町3丁目	116010007	本町(4)Ⅰ	急傾斜地の崩壊	兵庫県告示第348号	平成23年3月25日
三木市		福井3丁目	116010008	福井(1)Ⅰ	急傾斜地の崩壊	兵庫県告示第348号	平成23年3月25日
三木市		福井3丁目	116010009	福井(2)Ⅰ	急傾斜地の崩壊	兵庫県告示第348号	平成23年3月25日
三木市		大村	116010010	大村Ⅰ	急傾斜地の崩壊	兵庫県告示第348号	平成23年3月25日
三木市		福井3丁目	116010011	福井(3)Ⅰ	急傾斜地の崩壊	兵庫県告示第348号	平成23年3月25日
三木市		本町2丁目	116010012	本町(2)Ⅱ	急傾斜地の崩壊	兵庫県告示第348号	平成23年3月25日
三木市		与呂木	116010013	与呂木AⅡ	急傾斜地の崩壊	兵庫県告示第348号	平成23年3月25日
三木市		与呂木	116010014	与呂木BⅡ	急傾斜地の崩壊	兵庫県告示第348号	平成23年3月25日
三木市		宿原	116010015	小林(1)(1)Ⅰ	急傾斜地の崩壊	兵庫県告示第348号	平成23年3月25日
三木市		別所町小林	116010016	小林(1)(2)Ⅰ	急傾斜地の崩壊	兵庫県告示第348号	平成23年3月25日
三木市		別所町正法寺	116010017	正法寺Ⅰ	急傾斜地の崩壊	兵庫県告示第348号	平成23年3月25日
三木市		別所町下石野	116010018	下石野(1)Ⅰ	急傾斜地の崩壊	兵庫県告示第348号	平成23年3月25日
三木市		別所町下石野	116010019	下石野(2)Ⅰ	急傾斜地の崩壊	兵庫県告示第348号	平成23年3月25日
三木市		別所町朝日ヶ丘	116010020	朝日ヶ丘(1)(2)Ⅰ	急傾斜地の崩壊	兵庫県告示第348号	平成23年3月25日
三木市		別所町和田	116010021	和田Ⅱ	急傾斜地の崩壊	兵庫県告示第348号	平成23年3月25日
三木市		別所町石野	116010022	石野Ⅱ	急傾斜地の崩壊	兵庫県告示第348号	平成23年3月25日
三木市		志染町三津田	116010023	前Ⅰ	急傾斜地の崩壊	兵庫県告示第348号	平成23年3月25日
三木市		志染町戸田	116010024	十力Ⅱ	急傾斜地の崩壊	兵庫県告示第348号	平成23年3月25日
三木市		志染町安福田	116010025	安福田Ⅱ	急傾斜地の崩壊	兵庫県告示第348号	平成23年3月25日
三木市		志染町井上	116010026	井上AⅡ	急傾斜地の崩壊	兵庫県告示第348号	平成23年3月25日
三木市		志染町井上	116010027	井上BⅡ	急傾斜地の崩壊	兵庫県告示第348号	平成23年3月25日
三木市		志染町御坂	116010028	御坂AⅡ	急傾斜地の崩壊	兵庫県告示第348号	平成23年3月25日
三木市		志染町御坂	116010029	御坂BⅡ	急傾斜地の崩壊	兵庫県告示第348号	平成23年3月25日
三木市		志染町戸田	116010030	戸田CⅡ	急傾斜地の崩壊	兵庫県告示第348号	平成23年3月25日
三木市		志染町戸田	116010031	戸田AⅡ	急傾斜地の崩壊	兵庫県告示第348号	平成23年3月25日
三木市		志染町戸田	116010032	戸田BⅡ	急傾斜地の崩壊	兵庫県告示第348号	平成23年3月25日
三木市		志染町三津田	116010033	三津田AⅡ	急傾斜地の崩壊	兵庫県告示第348号	平成23年3月25日
三木市		志染町三津田	116010034	三津田BⅡ	急傾斜地の崩壊	兵庫県告示第348号	平成23年3月25日
三木市		志染町三津田	116010035	三津田CⅡ	急傾斜地の崩壊	兵庫県告示第348号	平成23年3月25日
三木市		志染町三津田	116010036	三津田DⅡ	急傾斜地の崩壊	兵庫県告示第348号	平成23年3月25日
三木市		志染町三津田	116010037	三津田EⅡ	急傾斜地の崩壊	兵庫県告示第348号	平成23年3月25日
三木市		志染町三津田	116010038	三津田FⅡ	急傾斜地の崩壊	兵庫県告示第348号	平成23年3月25日
三木市		志染町細目	116010039	細目BⅡ	急傾斜地の崩壊	兵庫県告示第348号	平成23年3月25日
三木市		志染町細目	116010040	細目AⅡ	急傾斜地の崩壊	兵庫県告示第348号	平成23年3月25日
三木市		志染町戸田	116010041	戸田DⅡ	急傾斜地の崩壊	兵庫県告示第348号	平成23年3月25日
三木市		志染町安福田	116010042	安福田(1)Ⅲ	急傾斜地の崩壊	兵庫県告示第348号	平成23年3月25日
三木市		志染町安福田	116010043	安福田(2)Ⅲ	急傾斜地の崩壊	兵庫県告示第348号	平成23年3月25日
三木市		志染町三津田	116010044	三津田Ⅲ	急傾斜地の崩壊	兵庫県告示第348号	平成23年3月25日
三木市		志染町四合谷	116010045	四合谷Ⅲ	急傾斜地の崩壊	兵庫県告示第348号	平成23年3月25日
三木市		細川町瑞穂	116010046	大二谷Ⅰ	急傾斜地の崩壊	兵庫県告示第348号	平成23年3月25日
三木市		細川町中里	116010047	原坂Ⅰ	急傾斜地の崩壊	兵庫県告示第348号	平成23年3月25日
三木市		細川町垂穂	116010048	上芝原Ⅰ	急傾斜地の崩壊	兵庫県告示第348号	平成23年3月25日
三木市		細川町垂穂	116010049	前坂Ⅰ	急傾斜地の崩壊	兵庫県告示第348号	平成23年3月25日
三木市		細川町脇川	116010050	脇川Ⅰ	急傾斜地の崩壊	兵庫県告示第348号	平成23年3月25日
三木市		細川町中里	116010051	荻谷Ⅱ	急傾斜地の崩壊	兵庫県告示第348号	平成23年3月25日
三木市		細川町金屋	116010052	金屋Ⅱ	急傾斜地の崩壊	兵庫県告示第348号	平成23年3月25日
三木市		細川町桃津	116010053	桃津Ⅱ	急傾斜地の崩壊	兵庫県告示第348号	平成23年3月25日
三木市		細川町脇川	116010054	脇川BⅡ	急傾斜地の崩壊	兵庫県告示第348号	平成23年3月25日
三木市		細川町瑞穂	116010055	大二谷AⅡ	急傾斜地の崩壊	兵庫県告示第348号	平成23年3月25日
三木市		細川町瑞穂	116010056	大二谷BⅡ	急傾斜地の崩壊	兵庫県告示第348号	平成23年3月25日
三木市		細川町瑞穂	116010057	入野Ⅱ	急傾斜地の崩壊	兵庫県告示第348号	平成23年3月25日
三木市		細川町瑞穂	116010058	瑞穂Ⅱ	急傾斜地の崩壊	兵庫県告示第348号	平成23年3月25日
三木市		細川町中里	116010059	荻谷BⅡ	急傾斜地の崩壊	兵庫県告示第348号	平成23年3月25日
三木市		細川町中里	116010060	原坂AⅡ	急傾斜地の崩壊	兵庫県告示第348号	平成23年3月25日
三木市		細川町中里	116010061	原坂BⅡ	急傾斜地の崩壊	兵庫県告示第348号	平成23年3月25日
三木市		細川町垂穂	116010062	原坂CⅡ	急傾斜地の崩壊	兵庫県告示第348号	平成23年3月25日
三木市		細川町垂穂	116010063	鍛冶Ⅱ	急傾斜地の崩壊	兵庫県告示第348号	平成23年3月25日
三木市		細川町垂穂	116010064	上芝原Ⅱ	急傾斜地の崩壊	兵庫県告示第348号	平成23年3月25日
三木市		細川町垂穂	116010065	谷口Ⅱ	急傾斜地の崩壊	兵庫県告示第348号	平成23年3月25日
三木市		細川町増田	116010066	増田AⅡ	急傾斜地の崩壊	兵庫県告示第348号	平成23年3月25日
三木市		細川町増田	116010067	増田BⅡ	急傾斜地の崩壊	兵庫県告示第348号	平成23年3月25日
三木市		口吉川町蓮花寺	116010068	中ノ床Ⅱ	急傾斜地の崩壊	兵庫県告示第348号	平成23年3月25日
三木市		口吉川町檜	116010069	檜BⅡ	急傾斜地の崩壊	兵庫県告示第348号	平成23年3月25日
三木市		口吉川町檜	116010070	檜AⅡ	急傾斜地の崩壊	兵庫県告示第348号	平成23年3月25日
三木市		口吉川町大島	116010071	大島BⅡ	急傾斜地の崩壊	兵庫県告示第348号	平成23年3月25日
三木市		口吉川町大島	116010072	大島AⅡ	急傾斜地の崩壊	兵庫県告示第348号	平成23年3月25日
三木市		口吉川町蓮花寺	116010073	蓮花寺AⅡ	急傾斜地の崩壊	兵庫県告示第348号	平成23年3月25日
三木市		口吉川町蓮花寺	116010074	蓮花寺BⅡ	急傾斜地の崩壊	兵庫県告示第348号	平成23年3月25日
三木市		口吉川町蓮花寺	116010075	蓮花寺CⅡ	急傾斜地の崩壊	兵庫県告示第348号	平成23年3月25日
三木市		口吉川町蓮花寺	116010076	蓮花寺DⅡ	急傾斜地の崩壊	兵庫県告示第348号	平成23年3月25日
三木市		口吉川町蓮花寺	116010077	蓮花寺EⅡ	急傾斜地の崩壊	兵庫県告示第348号	平成23年3月25日
三木市		口吉川町桃坂	116010078	桃坂Ⅱ	急傾斜地の崩壊	兵庫県告示第348号	平成23年3月25日
三木市		口吉川町馬場	116010079	蓮花寺Ⅲ	急傾斜地の崩壊	兵庫県告示第348号	平成23年3月25日
三木市		緑が丘町本町1丁目	116010080	緑ヶ丘Ⅰ	急傾斜地の崩壊	兵庫県告示第348号	平成23年3月25日
三木市		緑が丘町西1丁目	116010081	西(1)Ⅰ	急傾斜地の崩壊	兵庫県告示第348号	平成23年3月25日
三木市		志染町東自由が丘1丁目	116010082	東自由ヶ丘(1)(1)Ⅰ	急傾斜地の崩壊	兵庫県告示第348号	平成23年3月25日



郡・市	区・町	字	箇所番号	区域名	自然現象の種類	告示番号	公示日
三木市		吉川町奥谷	116020085	奥谷(2)Ⅲ	急傾斜地の崩壊	兵庫県告示第348号	平成23年3月25日
三木市		吉川町奥谷	116020086	奥谷(3)Ⅲ	急傾斜地の崩壊	兵庫県告示第348号	平成23年3月25日
三木市		吉川町水上	116020087	北水上(1)Ⅲ	急傾斜地の崩壊	兵庫県告示第348号	平成23年3月25日
三木市		吉川町水上	116020088	北水上(2)Ⅲ	急傾斜地の崩壊	兵庫県告示第348号	平成23年3月25日
三木市		吉川町水上	116020089	南水上Ⅲ	急傾斜地の崩壊	兵庫県告示第348号	平成23年3月25日
三木市		大村	216010001	大村谷2Ⅰ	土石流	兵庫県告示第348号	平成23年3月25日
三木市		大村	216010002	大村谷3Ⅰ	土石流	兵庫県告示第348号	平成23年3月25日
三木市		平田	216010003	金剛寺谷川西谷Ⅰ	土石流	兵庫県告示第348号	平成23年3月25日
三木市		平田	216010004	跡部谷ⅠⅠ	土石流	兵庫県告示第348号	平成23年3月25日
三木市		加佐	216010005	跡部谷2Ⅰ	土石流	兵庫県告示第348号	平成23年3月25日
三木市		加佐	216010006	跡部小谷Ⅰ	土石流	兵庫県告示第348号	平成23年3月25日
三木市		宿原	216010007	宿原谷ⅠⅠ	土石流	兵庫県告示第348号	平成23年3月25日
三木市		福井3丁目	216010008	福井谷2Ⅰ	土石流	兵庫県告示第348号	平成23年3月25日
三木市		福井3丁目	216010009	福井谷ⅠⅠ	土石流	兵庫県告示第348号	平成23年3月25日
三木市		福井3丁目	216010010	福井谷3Ⅱ	土石流	兵庫県告示第348号	平成23年3月25日
三木市		別所町東這田	216010011	別所谷Ⅰ	土石流	兵庫県告示第348号	平成23年3月25日
三木市		別所町花尻	216010012	花尻谷Ⅰ	土石流	兵庫県告示第348号	平成23年3月25日
三木市		志染町志染中	216010013	志染中谷Ⅰ	土石流	兵庫県告示第348号	平成23年3月25日
三木市		志染町井上	216010014	大谷Ⅰ	土石流	兵庫県告示第348号	平成23年3月25日
三木市		志染町大谷	216010015	井上東Ⅰ	土石流	兵庫県告示第348号	平成23年3月25日
三木市		志染町大谷	216010016	東大谷Ⅰ	土石流	兵庫県告示第348号	平成23年3月25日
三木市		志染町三津田	216010017	三津田Ⅰ	土石流	兵庫県告示第348号	平成23年3月25日
三木市		志染町安福田	216010018	福田西谷Ⅱ	土石流	兵庫県告示第348号	平成23年3月25日
三木市		志染町安福田	216010019	福田谷Ⅱ	土石流	兵庫県告示第348号	平成23年3月25日
三木市		志染町安福田	216010020	福田東谷Ⅱ	土石流	兵庫県告示第348号	平成23年3月25日
三木市		志染町大谷	216010021	西大谷Ⅱ	土石流	兵庫県告示第348号	平成23年3月25日
三木市		志染町大谷	216010022	井上Ⅱ	土石流	兵庫県告示第348号	平成23年3月25日
三木市		志染町戸田	216010023	戸田西口Ⅱ	土石流	兵庫県告示第348号	平成23年3月25日
三木市		志染町戸田	216010026	戸田Ⅱ	土石流	兵庫県告示第348号	平成23年3月25日
三木市		志染町戸田	216010027	戸田南谷Ⅱ	土石流	兵庫県告示第348号	平成23年3月25日
三木市		細川町金屋	216010029	金屋北谷Ⅰ	土石流	兵庫県告示第348号	平成23年3月25日
三木市		細川町中里	216010030	中里東谷Ⅰ	土石流	兵庫県告示第348号	平成23年3月25日
三木市		細川町中里	216010031	中里川Ⅰ	土石流	兵庫県告示第348号	平成23年3月25日
三木市		細川町垂穂	216010032	谷口西谷Ⅰ	土石流	兵庫県告示第348号	平成23年3月25日
三木市		細川町細川中	216010033	細川中北谷Ⅰ	土石流	兵庫県告示第348号	平成23年3月25日
三木市		細川町細川中	216010034	細川中谷Ⅰ	土石流	兵庫県告示第348号	平成23年3月25日
三木市		細川町細川中	216010035	細川中西谷Ⅰ	土石流	兵庫県告示第348号	平成23年3月25日
三木市		細川町垂穂	216010036	谷口Ⅱ	土石流	兵庫県告示第348号	平成23年3月25日
三木市		細川町増田	216010037	増田東谷Ⅱ	土石流	兵庫県告示第348号	平成23年3月25日
三木市		口吉川町桃坂	216010038	桃坂谷Ⅰ	土石流	兵庫県告示第348号	平成23年3月25日
三木市		口吉川町殿畑	216010039	笹原西谷Ⅰ	土石流	兵庫県告示第348号	平成23年3月25日
三木市		口吉川町殿畑	216010040	笹原谷Ⅰ	土石流	兵庫県告示第348号	平成23年3月25日
三木市		口吉川町大島	216010041	石上山谷Ⅱ	土石流	兵庫県告示第348号	平成23年3月25日
三木市		口吉川町南畑	216010042	南畑東谷Ⅱ	土石流	兵庫県告示第348号	平成23年3月25日
三木市		口吉川町南畑	216010043	南畑谷Ⅱ	土石流	兵庫県告示第348号	平成23年3月25日
三木市		口吉川町蓮花寺	216010044	西中谷Ⅱ	土石流	兵庫県告示第348号	平成23年3月25日
三木市		口吉川町蓮花寺	216010045	西中西谷Ⅱ	土石流	兵庫県告示第348号	平成23年3月25日
三木市		吉川町古市	216020001	北谷川右二Ⅰ	土石流	兵庫県告示第348号	平成23年3月25日
三木市		吉川町古市	216020002	北谷川右三Ⅰ	土石流	兵庫県告示第348号	平成23年3月25日
三木市		吉川町古市	216020003	前田谷Ⅰ	土石流	兵庫県告示第348号	平成23年3月25日
三木市		吉川町古市	216020004	北谷川右一Ⅱ	土石流	兵庫県告示第348号	平成23年3月25日
三木市		吉川町富岡	216020005	富岡川右一Ⅱ	土石流	兵庫県告示第348号	平成23年3月25日
三木市		吉川町富岡	216020006	富岡川右三Ⅱ	土石流	兵庫県告示第348号	平成23年3月25日
三木市		吉川町新田	216020007	富岡川左二Ⅱ	土石流	兵庫県告示第348号	平成23年3月25日
三木市		吉川町新田	216020008	富岡川左一Ⅱ	土石流	兵庫県告示第348号	平成23年3月25日
三木市		吉川町上荒川	216020009	北谷川右五Ⅱ	土石流	兵庫県告示第348号	平成23年3月25日
三木市		吉川町古川	216020010	北谷川左三Ⅱ	土石流	兵庫県告示第348号	平成23年3月25日
三木市		吉川町古川	216020011	北谷川左一Ⅱ	土石流	兵庫県告示第348号	平成23年3月25日
三木市		吉川町上松	216020012	美糞川右一Ⅱ	土石流	兵庫県告示第348号	平成23年3月25日
三木市		吉川町吉安	216020013	吉安川左一Ⅱ	土石流	兵庫県告示第348号	平成23年3月25日
三木市		吉川町米田	216020014	米田川右一Ⅱ	土石流	兵庫県告示第348号	平成23年3月25日
三木市		吉川町西奥	216020015	西奥川左一Ⅱ	土石流	兵庫県告示第348号	平成23年3月25日
西脇市		黒田庄町船町	214020028	松ノ木川	土石流	兵庫県告示第919号	平成28年10月28日
三木市		吉川町古川	116020090	古川Ⅳ	急傾斜地の崩壊	兵庫県告示第77号	平成29年1月31日
三木市		吉川町米田	116020091	米田C	急傾斜地の崩壊	兵庫県告示第81号	平成30年1月30日
三木市		吉川町湯谷	116020092	湯谷E	急傾斜地の崩壊	兵庫県告示第81号	平成30年1月30日
三木市		吉川町楠原	116020093	楠原D	急傾斜地の崩壊	兵庫県告示第81号	平成30年1月30日
三木市		口吉川町横	216010046	山際Ⅰ	土石流	兵庫県告示第160号	平成31年2月26日
小野市		日吉町・長尾町	119000001	日吉(1)Ⅰ	急傾斜地の崩壊	兵庫県告示第395号	平成22年3月30日
小野市		日吉町	119000002	日吉(2)Ⅰ	急傾斜地の崩壊	兵庫県告示第395号	平成22年3月30日
小野市		櫛町	119000003	下櫛Ⅰ	急傾斜地の崩壊	兵庫県告示第395号	平成22年3月30日
小野市		丸山町	119000004	丸山Ⅰ	急傾斜地の崩壊	兵庫県告示第395号	平成22年3月30日
小野市		昭和町	119000005	昭和(1)Ⅰ	急傾斜地の崩壊	兵庫県告示第395号	平成22年3月30日
小野市		昭和町	119000006	昭和(2)Ⅰ	急傾斜地の崩壊	兵庫県告示第395号	平成22年3月30日
小野市		栄町	119000007	栄Ⅰ	急傾斜地の崩壊	兵庫県告示第395号	平成22年3月30日
小野市		市場町	119000008	市場Ⅰ	急傾斜地の崩壊	兵庫県告示第395号	平成22年3月30日
小野市		栄町	119000009	栄Ⅱ	急傾斜地の崩壊	兵庫県告示第395号	平成22年3月30日
小野市		脇本町	119000010	脇本Ⅱ	急傾斜地の崩壊	兵庫県告示第395号	平成22年3月30日
小野市		福甸町	119000011	福甸Ⅱ	急傾斜地の崩壊	兵庫県告示第395号	平成22年3月30日
小野市		下来住町	119000012	下来住Ⅱ	急傾斜地の崩壊	兵庫県告示第395号	平成22年3月30日
小野市		山田町	119000013	大坪Ⅱ	急傾斜地の崩壊	兵庫県告示第395号	平成22年3月30日
小野市		櫛町	119000014	下櫛AⅡ	急傾斜地の崩壊	兵庫県告示第395号	平成22年3月30日
三木市		吉川町湯谷	216020016	湯谷川右一Ⅱ	土石流	兵庫県告示第348号	平成23年3月25日
三木市		吉川町楠原	216020017	吉川川右二Ⅰ	土石流	兵庫県告示第348号	平成23年3月25日
三木市		吉川町毘沙門	216020018	美糞川右二Ⅱ	土石流	兵庫県告示第348号	平成23年3月25日
三木市		吉川町東田	216020019	吉川川右一Ⅱ	土石流	兵庫県告示第348号	平成23年3月25日
三木市		吉川町豊岡	216020020	吉川川右三Ⅱ	土石流	兵庫県告示第348号	平成23年3月25日
三木市		吉川町豊岡	216020021	吉川川右四Ⅱ	土石流	兵庫県告示第348号	平成23年3月25日



郡・市	区・町	字	箇所番号	区域名	自然現象の種類	告示番号	公示日
三木市		吉川町豊岡	216020022	吉川川右五Ⅱ	土石流	兵庫県告示第348号	平成23年3月25日
三木市		吉川町水上	216020023	吉川川左四Ⅱ	土石流	兵庫県告示第348号	平成23年3月25日
三木市		吉川町水上	216020024	吉川川左三Ⅱ	土石流	兵庫県告示第348号	平成23年3月25日
三木市		吉川町水上	216020025	吉川川左二Ⅱ	土石流	兵庫県告示第348号	平成23年3月25日
三木市		吉川町水上	216020026	吉川川左一Ⅱ	土石流	兵庫県告示第348号	平成23年3月25日
三木市		志染町戸田	316010001	戸田	地滑り	兵庫県告示第450号	平成25年3月19日
三木市		志染町細目	316010002	細目	地滑り	兵庫県告示第450号	平成25年3月19日
三木市		細川町瑞穂	316010003	瑞穂	地滑り	兵庫県告示第450号	平成25年3月19日
三木市		細川町脇川	316010004	脇川	地滑り	兵庫県告示第450号	平成25年3月19日
三木市		口吉川町吉祥寺	316010005	吉祥寺	地滑り	兵庫県告示第450号	平成25年3月19日
三木市		口吉川町笹原	316010006	笹原	地滑り	兵庫県告示第450号	平成25年3月19日
三木市		口吉川町東中	316010007	東中	地滑り	兵庫県告示第450号	平成25年3月19日
三木市		口吉川町馬場	316010008	馬場	地滑り	兵庫県告示第450号	平成25年3月19日
三木市		口吉川町蓮花寺	316010009	蓮華寺	地滑り	兵庫県告示第450号	平成25年3月19日
三木市		吉川町前田	316020001	前田	地滑り	兵庫県告示第450号	平成25年3月19日
三木市		吉川町古川	316020002	大沢南	地滑り	兵庫県告示第450号	平成25年3月19日
三木市		吉川町米田	316020003	米田	地滑り	兵庫県告示第450号	平成25年3月19日
三木市		吉川町西奥	316020004	西奥	地滑り	兵庫県告示第450号	平成25年3月19日
三木市		吉川町二ツ子町	316020005	二ツ子町(2)	地滑り	兵庫県告示第450号	平成25年3月19日
三木市		吉川町二ツ子町	316020006	二ツ子町	地滑り	兵庫県告示第450号	平成25年3月19日
三木市		吉川町豊岡	316020007	豊岡	地滑り	兵庫県告示第450号	平成25年3月19日
三木市		吉川町稲田	316020008	稲田	地滑り	兵庫県告示第450号	平成25年3月19日
三木市		志染町三津田	316010010	三津田	地滑り	兵庫県告示第〇号	令和4年3月29日
三木市		細川町瑞穂	316010011	小二谷	地滑り	兵庫県告示第〇号	令和4年3月29日
三木市		細川町中里	316010012	下南	地滑り	兵庫県告示第〇号	令和4年3月29日
三木市		細川町中里	316010013	下南第2	地滑り	兵庫県告示第〇号	令和4年3月29日
三木市		細川町中里	316010014	中里	地滑り	兵庫県告示第〇号	令和4年3月29日
三木市		細川町中里	316010015	原坂	地滑り	兵庫県告示第〇号	令和4年3月29日
三木市		細川町垂徳、中里	316010016	原坂第2	地滑り	兵庫県告示第〇号	令和4年3月29日
三木市		細川町垂徳	316010017	上芝原	地滑り	兵庫県告示第〇号	令和4年3月29日
三木市		細川町垂徳	316010018	下芝原	地滑り	兵庫県告示第〇号	令和4年3月29日
三木市		細川町瑞穂	316010019	上南第2	地滑り	兵庫県告示第〇号	令和4年3月29日
三木市		口吉川町蓮花寺	316010020	蓮花寺2	地滑り	兵庫県告示第〇号	令和4年3月29日
三木市		口吉川町殿畑	316010021	殿畑	地滑り	兵庫県告示第〇号	令和4年3月29日
三木市		口吉川町横	316010022	横	地滑り	兵庫県告示第〇号	令和4年3月29日
三木市		口吉川町善祥寺	316010023	善祥寺	地滑り	兵庫県告示第〇号	令和4年3月29日
三木市		口吉川町東中	316010024	東中	地滑り	兵庫県告示第〇号	令和4年3月29日
三木市		吉川町毘沙門	316020009	毘沙門	地滑り	兵庫県告示第〇号	令和4年3月29日
三木市		吉川町毘沙門	316020010	別所	地滑り	兵庫県告示第〇号	令和4年3月29日
三木市		吉川町市野瀬	316020011	市野瀬	地滑り	兵庫県告示第〇号	令和4年3月29日
三木市		吉川町福吉	316020012	福吉	地滑り	兵庫県告示第〇号	令和4年3月29日
三木市		吉川町水上	316020013	南水上	地滑り	兵庫県告示第〇号	令和4年3月29日
三木市		吉川町水上	316020014	北水上	地滑り	兵庫県告示第〇号	令和4年3月29日
三木市		吉川町豊岡	316020015	豊岡	地滑り	兵庫県告示第〇号	令和4年3月29日
三木市		吉川町豊岡	316020016	南豊岡	地滑り	兵庫県告示第〇号	令和4年3月29日
三木市		吉川町豊岡	316020017	豊岡北	地滑り	兵庫県告示第〇号	令和4年3月29日
三木市		吉川町湯谷	316020018	湯谷3	地滑り	兵庫県告示第〇号	令和4年3月29日
三木市		吉川町貸潮	316020019	貸潮	地滑り	兵庫県告示第〇号	令和4年3月29日
三木市		吉川町東田	316020020	東田	地滑り	兵庫県告示第〇号	令和4年3月29日
三木市		吉川町奥谷	316020021	奥谷	地滑り	兵庫県告示第〇号	令和4年3月29日
三木市		吉川町東田	316020022	東畑	地滑り	兵庫県告示第〇号	令和4年3月29日
三木市		吉川町金会	316020023	金会西	地滑り	兵庫県告示第〇号	令和4年3月29日
三木市		吉川町楠原	316020024	楠原	地滑り	兵庫県告示第〇号	令和4年3月29日
三木市		吉川町奥谷	316020025	奥谷南	地滑り	兵庫県告示第〇号	令和4年3月29日
三木市		吉川町西奥	316020026	西奥2	地滑り	兵庫県告示第〇号	令和4年3月29日
加西市		北条町古坂	121000001	古坂(1)(1)Ⅰ	急傾斜地の崩壊	兵庫県告示第466号	平成21年4月10日
加西市		北条町東南	121000002	東南Ⅰ	急傾斜地の崩壊	兵庫県告示第466号	平成21年4月10日
加西市		北条町古坂	121000003	古坂(2)Ⅰ	急傾斜地の崩壊	兵庫県告示第466号	平成21年4月10日
加西市		北条町古坂	121000004	古坂(1)(2)Ⅰ	急傾斜地の崩壊	兵庫県告示第466号	平成21年4月10日
加西市		北条町古坂	121000005	古坂Ⅱ	急傾斜地の崩壊	兵庫県告示第466号	平成21年4月10日
加西市		西上野町	121000006	黒駒Ⅱ	急傾斜地の崩壊	兵庫県告示第466号	平成21年4月10日
加西市		北条町小谷	121000007	小谷Ⅱ	急傾斜地の崩壊	兵庫県告示第466号	平成21年4月10日
加西市		畑町	121000008	畑Ⅱ	急傾斜地の崩壊	兵庫県告示第466号	平成21年4月10日
加西市		西谷町	121000009	西谷Ⅱ	急傾斜地の崩壊	兵庫県告示第466号	平成21年4月10日
加西市		窪田町	121000010	窪田Ⅱ	急傾斜地の崩壊	兵庫県告示第466号	平成21年4月10日
加西市		吸谷町	121000011	吸谷AⅡ	急傾斜地の崩壊	兵庫県告示第466号	平成21年4月10日
加西市		吸谷町	121000012	吸谷BⅡ	急傾斜地の崩壊	兵庫県告示第466号	平成21年4月10日
加西市		福居町	121000013	福居AⅡ	急傾斜地の崩壊	兵庫県告示第466号	平成21年4月10日
加西市		福居町	121000014	福居BⅡ	急傾斜地の崩壊	兵庫県告示第466号	平成21年4月10日
加西市		福住町	121000015	福住Ⅰ	急傾斜地の崩壊	兵庫県告示第466号	平成21年4月10日
加西市		大柳町	121000016	大柳Ⅰ_1	急傾斜地の崩壊	兵庫県告示第466号	平成21年4月10日
加西市		山下町	121000017	山下Ⅰ	急傾斜地の崩壊	兵庫県告示第466号	平成21年4月10日
加西市		中山町	121000018	中山Ⅰ	急傾斜地の崩壊	兵庫県告示第466号	平成21年4月10日
加西市		山下町	121000019	山下AⅡ	急傾斜地の崩壊	兵庫県告示第466号	平成21年4月10日
加西市		山下町	121000020	山下BⅡ	急傾斜地の崩壊	兵庫県告示第466号	平成21年4月10日
加西市		山下町	121000021	山下CⅡ	急傾斜地の崩壊	兵庫県告示第466号	平成21年4月10日
加西市		西剣坂町	121000022	西剣坂Ⅱ	急傾斜地の崩壊	兵庫県告示第466号	平成21年4月10日
加西市		中山町	121000023	中山AⅡ	急傾斜地の崩壊	兵庫県告示第466号	平成21年4月10日
加西市		中山町	121000024	中山BⅡ	急傾斜地の崩壊	兵庫県告示第466号	平成21年4月10日
加西市		中山町	121000025	中山CⅡ	急傾斜地の崩壊	兵庫県告示第466号	平成21年4月10日
加西市		三口町	121000026	奥猫尾Ⅲ	急傾斜地の崩壊	兵庫県告示第466号	平成21年4月10日
加西市、加古川市		倉谷町、志方町大沢	121000027	倉谷Ⅲ	急傾斜地の崩壊	兵庫県告示第465号	平成21年4月10日
加西市		繁昌町	121000028	繁昌Ⅱ	急傾斜地の崩壊	兵庫県告示第466号	平成21年4月10日
加西市		玉丘町	121000029	玉丘Ⅰ	急傾斜地の崩壊	兵庫県告示第466号	平成21年4月10日
加西市		玉丘町	121000030	玉丘Ⅱ	急傾斜地の崩壊	兵庫県告示第466号	平成21年4月10日
加西市		朝妻町	121000031	朝妻Ⅱ	急傾斜地の崩壊	兵庫県告示第466号	平成21年4月10日
加西市		豊倉町	121000032	豊倉Ⅱ	急傾斜地の崩壊	兵庫県告示第466号	平成21年4月10日
加西市		満久町	121000033	満久Ⅰ	急傾斜地の崩壊	兵庫県告示第466号	平成21年4月10日





郡・市	区・町	字	箇所番号	区域名	自然現象の種類	告示番号	公示日
加西市		別所町	121000122	別所Ⅱ	急傾斜地の崩壊	兵庫県告示第466号	平成21年4月10日
加西市		鴨谷町	121000123	鴨谷Ⅱ	急傾斜地の崩壊	兵庫県告示第466号	平成21年4月10日
加西市		笹倉町	121000124	笹倉(1)(1)Ⅱ	急傾斜地の崩壊	兵庫県告示第466号	平成21年4月10日
加西市		下芥田町	121000125	下芥田CⅡ	急傾斜地の崩壊	兵庫県告示第466号	平成21年4月10日
加西市		笹倉町	121000126	笹倉(1)(2)Ⅱ	急傾斜地の崩壊	兵庫県告示第466号	平成21年4月10日
加西市		北条町小谷	221000001	小谷川Ⅰ	土石流	兵庫県告示第466号	平成21年4月10日
加西市		北条町横尾	221000002	下里川左一Ⅱ	土石流	兵庫県告示第466号	平成21年4月10日
加西市		福居町	221000003	西別名川ⅠⅠ	土石流	兵庫県告示第466号	平成21年4月10日
加西市		福居町	221000004	西別名川ⅡⅠ	土石流	兵庫県告示第466号	平成21年4月10日
加西市		福居町	221000005	おくの谷Ⅰ	土石流	兵庫県告示第466号	平成21年4月10日
加西市		福居町	221000006	ふと谷Ⅰ	土石流	兵庫県告示第466号	平成21年4月10日
加西市		吸谷町	221000007	吸谷川ⅡⅠ	土石流	兵庫県告示第466号	平成21年4月10日
加西市		吸谷町	221000008	吸谷川ⅠⅠ	土石流	兵庫県告示第466号	平成21年4月10日
加西市		吸谷町	221000009	吸谷川ⅢⅠ	土石流	兵庫県告示第466号	平成21年4月10日
加西市		畑町	221000010	畑谷ⅡⅠ	土石流	兵庫県告示第466号	平成21年4月10日
加西市		畑町	221000011	下里川右三Ⅰ	土石流	兵庫県告示第466号	平成21年4月10日
加西市		畑町	221000012	ほけ谷Ⅰ	土石流	兵庫県告示第466号	平成21年4月10日
加西市		畑町	221000013	著谷Ⅰ	土石流	兵庫県告示第466号	平成21年4月10日
加西市		西谷町	221000014	千歳川左一Ⅰ	土石流	兵庫県告示第466号	平成21年4月10日
加西市		西谷町	221000015	西谷ⅡⅠ	土石流	兵庫県告示第466号	平成21年4月10日
加西市		福居町	221000016	南村川左一Ⅱ	土石流	兵庫県告示第466号	平成21年4月10日
加西市		畑町	221000017	下里川左二Ⅱ	土石流	兵庫県告示第466号	平成21年4月10日
加西市		西創坂町	221000018	賀茂川右一ⅠⅠ	土石流	兵庫県告示第466号	平成21年4月10日
加西市 姫路市		大柳町・飾東町小原新	221000019	天川右二Ⅰ	土石流	兵庫県告示第467号	平成21年4月10日
加西市		中山町	221000020	天川右一Ⅱ	土石流	兵庫県告示第466号	平成21年4月10日
加西市		坂本町	221000021	法華山谷川左二Ⅰ	土石流	兵庫県告示第466号	平成21年4月10日
加西市		坂本町	221000022	法華山谷川左一Ⅰ	土石流	兵庫県告示第466号	平成21年4月10日
加西市		西笠原町	221000023	大池川Ⅰ	土石流	兵庫県告示第466号	平成21年4月10日
加西市		坂本町	221000024	法華山谷川左三Ⅱ	土石流	兵庫県告示第466号	平成21年4月10日
加西市		坂本町	221000025	善防川右一Ⅱ	土石流	兵庫県告示第466号	平成21年4月10日
加西市		三口町	221000026	善防川左四Ⅱ	土石流	兵庫県告示第466号	平成21年4月10日
加西市		三口町	221000027	善防川左二Ⅱ	土石流	兵庫県告示第466号	平成21年4月10日
加西市		王子町	221000028	下里川右一Ⅱ	土石流	兵庫県告示第466号	平成21年4月10日
加西市		王子町	221000029	下里川右二Ⅱ	土石流	兵庫県告示第466号	平成21年4月10日
加西市		網引町	221000030	新村川左一Ⅱ	土石流	兵庫県告示第466号	平成21年4月10日
加西市		河内町	221000031	普光寺川右一Ⅰ	土石流	兵庫県告示第466号	平成21年4月10日
加西市		国正町	221000032	油谷川右二Ⅰ	土石流	兵庫県告示第466号	平成21年4月10日
加西市		大工町	221000033	油谷川右三Ⅱ	土石流	兵庫県告示第466号	平成21年4月10日
加西市		国正町	221000034	油谷川右一Ⅱ	土石流	兵庫県告示第466号	平成21年4月10日
加西市		若井町	221000035	清水谷Ⅰ	土石流	兵庫県告示第466号	平成21年4月10日
加西市		若井町	221000036	奥がいちⅠ	土石流	兵庫県告示第466号	平成21年4月10日
加西市		若井町	221000037	奥所川ⅡⅠ	土石流	兵庫県告示第466号	平成21年4月10日
加西市		若井町	221000038	深山川ⅢⅠ	土石流	兵庫県告示第466号	平成21年4月10日
加西市		若井町	221000039	和田川Ⅰ	土石流	兵庫県告示第466号	平成21年4月10日
加西市		若井町	221000040	久山谷Ⅰ	土石流	兵庫県告示第466号	平成21年4月10日
加西市		上道山町	221000041	通山川Ⅰ	土石流	兵庫県告示第466号	平成21年4月10日
加西市		上道山町	221000042	上通川ⅡⅠ	土石流	兵庫県告示第466号	平成21年4月10日
加西市		下方願寺町	221000043	大門川Ⅰ	土石流	兵庫県告示第466号	平成21年4月10日
加西市		下方願寺町	221000044	上方願寺川ⅡⅠ	土石流	兵庫県告示第466号	平成21年4月10日
加西市		下方願寺町	221000045	遠坂川Ⅰ	土石流	兵庫県告示第466号	平成21年4月10日
加西市		下方願寺町	221000046	赤松川ⅡⅠ	土石流	兵庫県告示第466号	平成21年4月10日
加西市		下道山町	221000047	本村川ⅠⅠ	土石流	兵庫県告示第466号	平成21年4月10日
加西市		下道山町	221000048	本村川ⅢⅠ	土石流	兵庫県告示第466号	平成21年4月10日
加西市		若井町	221000049	若井川右一Ⅱ	土石流	兵庫県告示第466号	平成21年4月10日
加西市		若井町	221000050	北谷Ⅱ	土石流	兵庫県告示第466号	平成21年4月10日
加西市		若井町	221000051	若井川左一Ⅱ	土石流	兵庫県告示第466号	平成21年4月10日
加西市		下方願寺町	221000052	万願寺川右一Ⅱ	土石流	兵庫県告示第466号	平成21年4月10日
小野市		榑町	119000015	下榑BⅡ	急傾斜地の崩壊	兵庫県告示第395号	平成22年3月30日
小野市		榑町	119000016	下榑CⅡ	急傾斜地の崩壊	兵庫県告示第395号	平成22年3月30日
小野市		榑町	119000017	榑Ⅱ	急傾斜地の崩壊	兵庫県告示第395号	平成22年3月30日
小野市		長尾町・天神町	119000018	長尾Ⅲ	急傾斜地の崩壊	兵庫県告示第395号	平成22年3月30日
小野市		天神町	119000019	黒川Ⅲ	急傾斜地の崩壊	兵庫県告示第395号	平成22年3月30日
小野市		天神町	119000020	天神Ⅲ	急傾斜地の崩壊	兵庫県告示第395号	平成22年3月30日
小野市		下来住町	219000001	竹谷川Ⅰ	土石流	兵庫県告示第395号	平成22年3月30日
小野市		下来住町	219000002	右支溪第1(1)Ⅰ	土石流	兵庫県告示第395号	平成22年3月30日
小野市		阿部町	219000003	阿形谷Ⅰ	土石流	兵庫県告示第395号	平成22年3月30日
小野市		昭和町	219000004	右支溪第1(2)Ⅰ	土石流	兵庫県告示第395号	平成22年3月30日
小野市		脇本町	219000005	右支溪第1(3)Ⅰ	土石流	兵庫県告示第395号	平成22年3月30日
小野市		栄町・長尾町	219000006	左支溪第4Ⅰ	土石流	兵庫県告示第395号	平成22年3月30日
小野市		長尾町	219000007	来住谷ⅡⅠ	土石流	兵庫県告示第395号	平成22年3月30日
小野市		日吉町・天神町	219000008	左支溪第1Ⅰ	土石流	兵庫県告示第395号	平成22年3月30日
小野市		天神町	219000009	左支溪第2Ⅰ	土石流	兵庫県告示第395号	平成22年3月30日
小野市		山田町	219000010	山田Ⅰ	土石流	兵庫県告示第395号	平成22年3月30日
小野市		榑町	219000011	右支溪第3Ⅰ	土石流	兵庫県告示第395号	平成22年3月30日
小野市		榑町	219000012	右支溪第4Ⅰ	土石流	兵庫県告示第395号	平成22年3月30日
小野市		下来住町	219000013	平野川Ⅱ	土石流	兵庫県告示第395号	平成22年3月30日
小野市		西脇町・栗尾町	219000014	左支溪第1(1)Ⅱ	土石流	兵庫県告示第395号	平成22年3月30日
小野市		脇本町	219000015	左支溪第1(2)Ⅱ	土石流	兵庫県告示第395号	平成22年3月30日
小野市		中谷町	219000016	左支溪第2Ⅰ	土石流	兵庫県告示第395号	平成22年3月30日
小野市		長尾町	219000017	左支溪第3Ⅱ	土石流	兵庫県告示第395号	平成22年3月30日
小野市		天神町	219000018	左支溪第1(3)Ⅱ	土石流	兵庫県告示第395号	平成22年3月30日
小野市		櫻山町	219000019	右支溪第1Ⅱ	土石流	兵庫県告示第395号	平成22年3月30日
小野市		榑町	219000020	右支溪第2Ⅱ	土石流	兵庫県告示第395号	平成22年3月30日
小野市		山田町	119000021	山田AⅡ	急傾斜地の崩壊	兵庫県告示第331号	平成28年3月29日
小野市		山田町	119000022	山田BⅡ	急傾斜地の崩壊	兵庫県告示第331号	平成28年3月29日
加西市		上方願寺町	121000127	上方願寺JⅡ	急傾斜地の崩壊	兵庫県告示第332号	平成28年3月29日
加西市		上方願寺町	121000128	上方願寺KⅡ	急傾斜地の崩壊	兵庫県告示第332号	平成28年3月29日
加西市		下方願寺町	121000129	下方願寺FⅡ	急傾斜地の崩壊	兵庫県告示第78号	平成29年1月31日



郡・市	区・町	字	箇所番号	区域名	自然現象の種類	告示番号	公示日
加東市		下鴨川	129010081	下鴨川(4)Ⅲ	急傾斜地の崩壊	兵庫県告示第301号	平成21年3月17日
加東市		下久米	229010001	下久米第2 I	土石流	兵庫県告示第301号	平成21年3月17日
加東市		池ノ内	229010002	池ノ内谷 I	土石流	兵庫県告示第301号	平成21年3月17日
加東市		畑	229010003	畑西谷2 I	土石流	兵庫県告示第301号	平成21年3月17日
加東市		畑	229010004	畑谷 I	土石流	兵庫県告示第301号	平成21年3月17日
加東市		上鴨川	229010005	上鴨川 I	土石流	兵庫県告示第301号	平成21年3月17日
加東市		上鴨川	229010006	西上鴨川 I	土石流	兵庫県告示第301号	平成21年3月17日
加東市		上鴨川	229010007	神山地東谷 I	土石流	兵庫県告示第301号	平成21年3月17日
加東市		上鴨川	229010008	鴨川東谷 I	土石流	兵庫県告示第301号	平成21年3月17日
加東市		上鴨川	229010009	神山地南谷 I	土石流	兵庫県告示第301号	平成21年3月17日
加東市		平木	229010010	下鴨川南谷 I	土石流	兵庫県告示第301号	平成21年3月17日
加東市		平木	229010011	のぞき川 I	土石流	兵庫県告示第301号	平成21年3月17日
加東市		平木	229010012	仙人川 I	土石流	兵庫県告示第301号	平成21年3月17日
加東市		平木	229010013	荷子川西谷 I	土石流	兵庫県告示第301号	平成21年3月17日
加東市 篠山市		平木・今田町木津	229010014	滝谷川南谷 I	土石流	兵庫県告示第302号	平成21年3月17日
加東市		平木	229010015	下平木谷 I	土石流	兵庫県告示第301号	平成21年3月17日
加東市		久米	229010016	久米第2 I	土石流	兵庫県告示第301号	平成21年3月17日
加東市		久米	229010017	久米谷 I	土石流	兵庫県告示第301号	平成21年3月17日
加東市		上三草・馬瀬	229010018	馬瀬北谷 II	土石流	兵庫県告示第301号	平成21年3月17日
加東市		上三草・馬瀬	229010019	御所南谷 II	土石流	兵庫県告示第301号	平成21年3月17日
加東市		馬瀬	229010020	馬瀬南谷 II	土石流	兵庫県告示第301号	平成21年3月17日
加東市		藤田	229010021	上三草 II	土石流	兵庫県告示第301号	平成21年3月17日
加東市		下久米	229010022	下久米第3 II	土石流	兵庫県告示第301号	平成21年3月17日
加東市		下久米	229010024	鹿野谷 II	土石流	兵庫県告示第301号	平成21年3月17日
加東市		畑	229010025	畑西谷 I II	土石流	兵庫県告示第301号	平成21年3月17日
加東市		下鴨川	229010026	下鴨奥谷 II	土石流	兵庫県告示第301号	平成21年3月17日
加東市		上鴨川	229010027	上鴨川南 II	土石流	兵庫県告示第301号	平成21年3月17日
加東市		上鴨川	229010028	神山谷 II	土石流	兵庫県告示第301号	平成21年3月17日
加東市		上鴨川	229010029	小上鴨谷 II	土石流	兵庫県告示第301号	平成21年3月17日
加東市		上鴨川	229010030	神山奥谷 II	土石流	兵庫県告示第301号	平成21年3月17日
加東市		上鴨川	229010031	北上鴨川 II	土石流	兵庫県告示第301号	平成21年3月17日
加東市		上鴨川	229010032	南上鴨川 II	土石流	兵庫県告示第301号	平成21年3月17日
加東市		上鴨川	229010033	神山東谷 II	土石流	兵庫県告示第301号	平成21年3月17日
加東市		上鴨川	229010034	上鴨川谷口 II	土石流	兵庫県告示第301号	平成21年3月17日
加東市		平木	229010035	平木東谷 II	土石流	兵庫県告示第301号	平成21年3月17日
加東市		平木	229010036	平木谷 II	土石流	兵庫県告示第301号	平成21年3月17日
加東市		上鴨川・平木	229010037	平木谷西 II	土石流	兵庫県告示第301号	平成21年3月17日
加東市		上鴨川・平木	229010038	神山川下谷 I II	土石流	兵庫県告示第301号	平成21年3月17日
加東市		上鴨川・平木	229010039	神山川下谷2 II	土石流	兵庫県告示第301号	平成21年3月17日
加東市		上鴨川・平木	229010040	奥の谷池上谷 II	土石流	兵庫県告示第301号	平成21年3月17日
加東市		下鴨川	229010041	下鴨川東谷 II	土石流	兵庫県告示第301号	平成21年3月17日
加東市		下鴨川	229010042	下鴨川谷 II	土石流	兵庫県告示第301号	平成21年3月17日
加東市		平木	229010043	荷子川 II	土石流	兵庫県告示第301号	平成21年3月17日
加東市		平木	229010044	荷子川東谷 II	土石流	兵庫県告示第301号	平成21年3月17日
加東市 篠山市		平木・今田町木津	229010045	滝谷川 II	土石流	兵庫県告示第302号	平成21年3月17日
加東市 篠山市 三田市		平木・今田町木津・大川瀬	229010046	下平木南谷 II	土石流	兵庫県告示第303号	平成21年3月17日
加東市		下鴨川・平木	229010047	平木釜山西谷 II	土石流	兵庫県告示第301号	平成21年3月17日
加西市		下万願寺町	221000053	万願寺川右二 II	土石流	兵庫県告示第466号	平成21年4月10日
加西市		下万願寺町	221000054	たご谷川 I	土石流	兵庫県告示第466号	平成21年4月10日
加西市		下万願寺町	221000055	万願寺川右三 II	土石流	兵庫県告示第466号	平成21年4月10日
加西市		下万願寺町	221000056	万願寺川右四 II	土石流	兵庫県告示第466号	平成21年4月10日
加西市		上万願寺町	221000057	準谷川 I II	土石流	兵庫県告示第466号	平成21年4月10日
加西市		上万願寺町	221000058	準谷川2 II	土石流	兵庫県告示第466号	平成21年4月10日
加西市		上万願寺町	221000059	万願寺川左一 II	土石流	兵庫県告示第466号	平成21年4月10日
加西市		上万願寺町	221000060	本谷川 II	土石流	兵庫県告示第466号	平成21年4月10日
加西市		上万願寺町	221000061	ウラムンダコ1 II	土石流	兵庫県告示第466号	平成21年4月10日
加西市		上万願寺町	221000062	ウラムンダコ2 II	土石流	兵庫県告示第466号	平成21年4月10日
加西市		上万願寺町	221000063	草箱谷 II	土石流	兵庫県告示第466号	平成21年4月10日
加西市		上万願寺町	221000064	上万願寺川3 II	土石流	兵庫県告示第466号	平成21年4月10日
加西市		下万願寺町	221000065	赤松川 I II	土石流	兵庫県告示第466号	平成21年4月10日
加西市		鴨谷町	221000066	牧谷川右一 I	土石流	兵庫県告示第466号	平成21年4月10日
加西市		上芥田町	221000067	芥田川右二 I	土石流	兵庫県告示第466号	平成21年4月10日
加西市		上芥田町	221000068	原田谷 I	土石流	兵庫県告示第466号	平成21年4月10日
加西市		上芥田町	221000069	東谷 I	土石流	兵庫県告示第466号	平成21年4月10日
加西市		上芥田町	221000070	上芥田谷川 I	土石流	兵庫県告示第466号	平成21年4月10日
加西市		上芥田町	221000071	芥田川左一 I	土石流	兵庫県告示第466号	平成21年4月10日
加西市		上芥田町	221000072	下芥田谷 I	土石流	兵庫県告示第466号	平成21年4月10日
加西市		上芥田町	221000073	芥田川 I	土石流	兵庫県告示第466号	平成21年4月10日
加西市		鴨谷町	221000074	牧谷川右二 II	土石流	兵庫県告示第466号	平成21年4月10日
加西市		鴨谷町	221000075	中俊谷 II	土石流	兵庫県告示第466号	平成21年4月10日
加西市		上芥田町	221000076	芥田川右一 II	土石流	兵庫県告示第466号	平成21年4月10日
加西市		下芥田町	221000077	下芥田川20 II	土石流	兵庫県告示第466号	平成21年4月10日
加西市		佐谷町	221000078	下芥田川4 II	土石流	兵庫県告示第466号	平成21年4月10日
加東市		上三草	129010077	上三草(3)Ⅲ	急傾斜地の崩壊	兵庫県告示第396号	平成22年3月30日
加東市		上三草	129010078	上三草(5)Ⅲ	急傾斜地の崩壊	兵庫県告示第396号	平成22年3月30日
加東市		多井田	129020001	多井田 I	急傾斜地の崩壊	兵庫県告示第396号	平成22年3月30日
加東市		下滝野・下滝野1丁目	129020002	下滝野(2) I	急傾斜地の崩壊	兵庫県告示第396号	平成22年3月30日
加東市		多井田	129020003	多井田 II	急傾斜地の崩壊	兵庫県告示第396号	平成22年3月30日
加東市		下滝野	129020004	下滝野 II	急傾斜地の崩壊	兵庫県告示第396号	平成22年3月30日
加東市		河高	129020005	河高 II	急傾斜地の崩壊	兵庫県告示第396号	平成22年3月30日
加東市		光明寺・上滝野	129020006	光明寺 II	急傾斜地の崩壊	兵庫県告示第396号	平成22年3月30日
加東市		永福	129030001	黒谷 I	急傾斜地の崩壊	兵庫県告示第396号	平成22年3月30日
加東市		天神	129030002	中筋(1) I	急傾斜地の崩壊	兵庫県告示第396号	平成22年3月30日
加東市		天神	129030003	中筋(2) I	急傾斜地の崩壊	兵庫県告示第396号	平成22年3月30日
加東市		天神・岩屋	129030004	中ノ垣内 I	急傾斜地の崩壊	兵庫県告示第396号	平成22年3月30日
加東市		岩屋・森尾	129030005	山ノ下 I	急傾斜地の崩壊	兵庫県告示第396号	平成22年3月30日
加東市		新定	129030006	大福 I	急傾斜地の崩壊	兵庫県告示第396号	平成22年3月30日
加東市		新定	129030007	新定 I	急傾斜地の崩壊	兵庫県告示第396号	平成22年3月30日

## (2)土砂災害警戒区域

(R5.3.1)

郡・市	区・町	字	箇所番号	区域名	自然現象の種類	告示番号	公示日
加東市		栄枝	129030008	西ノ越 I	急傾斜地の崩壊	兵庫県告示第396号	平成22年3月30日
加東市		秋津	129030009	常田(1) I	急傾斜地の崩壊	兵庫県告示第396号	平成22年3月30日
加東市		秋津	129030010	常田(2) I	急傾斜地の崩壊	兵庫県告示第396号	平成22年3月30日
加東市		秋津	129030011	秋津台 I	急傾斜地の崩壊	兵庫県告示第396号	平成22年3月30日
加東市		新定	129030012	大平井 II	急傾斜地の崩壊	兵庫県告示第396号	平成22年3月30日
加東市		大畑	129030013	蔵ノ谷B II	急傾斜地の崩壊	兵庫県告示第396号	平成22年3月30日
加東市		黒谷	129030014	黒谷 II	急傾斜地の崩壊	兵庫県告示第396号	平成22年3月30日
加東市		黒谷	129030015	長谷A II	急傾斜地の崩壊	兵庫県告示第396号	平成22年3月30日
加東市		秋津	129030016	新定D II	急傾斜地の崩壊	兵庫県告示第396号	平成22年3月30日
加東市		黒谷	129030017	長谷B II	急傾斜地の崩壊	兵庫県告示第396号	平成22年3月30日
加東市		永福	129030018	黒谷 II	急傾斜地の崩壊	兵庫県告示第396号	平成22年3月30日
加東市		岩屋	129030019	天神 II	急傾斜地の崩壊	兵庫県告示第396号	平成22年3月30日
加東市		岩屋	129030020	岩屋C II	急傾斜地の崩壊	兵庫県告示第396号	平成22年3月30日
加東市		岩屋	129030021	岩屋B II	急傾斜地の崩壊	兵庫県告示第396号	平成22年3月30日
加東市		岩屋	129030022	岩屋A II	急傾斜地の崩壊	兵庫県告示第396号	平成22年3月30日
加東市		森尾・新定・岩屋	129030023	森尾 II	急傾斜地の崩壊	兵庫県告示第396号	平成22年3月30日
加東市		森尾・新定	129030024	新定A II	急傾斜地の崩壊	兵庫県告示第396号	平成22年3月30日
加東市		吉井	129030025	吉井A II	急傾斜地の崩壊	兵庫県告示第396号	平成22年3月30日
加東市		厚利	129030026	厚利A II	急傾斜地の崩壊	兵庫県告示第396号	平成22年3月30日
加東市		新定	129030027	常田B II	急傾斜地の崩壊	兵庫県告示第396号	平成22年3月30日
加東市		新定	129030028	新定B II	急傾斜地の崩壊	兵庫県告示第396号	平成22年3月30日
加東市		新定	129030029	新定E II	急傾斜地の崩壊	兵庫県告示第396号	平成22年3月30日
加東市		新定	129030030	新定C II	急傾斜地の崩壊	兵庫県告示第396号	平成22年3月30日
加東市		大畑	129030031	蔵ノ谷A II	急傾斜地の崩壊	兵庫県告示第396号	平成22年3月30日
加東市		大畑	129030032	蔵ノ谷C II	急傾斜地の崩壊	兵庫県告示第396号	平成22年3月30日
加東市		大畑	129030033	蔵ノ谷D II	急傾斜地の崩壊	兵庫県告示第396号	平成22年3月30日
加東市		黒谷	129030034	黒谷 III	急傾斜地の崩壊	兵庫県告示第396号	平成22年3月30日
加東市		永福	129030035	長谷(2) III	急傾斜地の崩壊	兵庫県告示第396号	平成22年3月30日
加東市		下瀧野	229020001	右支溪第一 I	土石流	兵庫県告示第396号	平成22年3月30日
加東市		光明寺	229020002	右支溪第二 I	土石流	兵庫県告示第396号	平成22年3月30日
加東市		下瀧野・光明寺	229020003	左支溪第一 II	土石流	兵庫県告示第396号	平成22年3月30日
加東市		松沢	229030001	右支溪第一 I	土石流	兵庫県告示第396号	平成22年3月30日
加東市		栄枝・厚利	229030002	栄枝 I	土石流	兵庫県告示第396号	平成22年3月30日
加東市		新定・吉井	229030003	右支溪第二(1) I	土石流	兵庫県告示第396号	平成22年3月30日
加東市		新定	229030004	右支溪第三 I	土石流	兵庫県告示第396号	平成22年3月30日
加西市		若井町	321000001	丸山	地滑り	兵庫県告示第58号	平成25年1月15日
加西市		上万願寺町	221000079	上万願寺1 I	土石流	兵庫県告示第332号	平成28年3月29日
加西市		上万願寺町	221000080	準谷川1 I	土石流	兵庫県告示第332号	平成28年3月29日
加東市		上鴨川	129010082	上鴨川(23) I	急傾斜地の崩壊	兵庫県告示第920号	平成28年10月28日
多可郡	多可町	中区門前	131010001	門前(1) II	急傾斜地の崩壊	兵庫県告示第688号	平成19年6月12日
多可郡	多可町	中区門前	131010002	門前(2) II	急傾斜地の崩壊	兵庫県告示第688号	平成19年6月12日
多可郡	多可町	中区門前	131010003	門前(3) II	急傾斜地の崩壊	兵庫県告示第688号	平成19年6月12日
多可郡	多可町	中区田野口	131010004	田野口 I	急傾斜地の崩壊	兵庫県告示第688号	平成19年6月12日
多可郡	多可町	中区牧野	131010005	牧野(1) III	急傾斜地の崩壊	兵庫県告示第688号	平成19年6月12日
多可郡	多可町	中区牧野	131010006	牧野(2) III	急傾斜地の崩壊	兵庫県告示第688号	平成19年6月12日
多可郡	多可町	中区鍛冶屋	131010007	鍛冶屋 I	急傾斜地の崩壊	兵庫県告示第688号	平成19年6月12日
多可郡	多可町	中区間子	131010008	間子 I	急傾斜地の崩壊	兵庫県告示第688号	平成19年6月12日
多可郡	多可町	中区奥中	131010009	奥中(1) I	急傾斜地の崩壊	兵庫県告示第688号	平成19年6月12日
多可郡	多可町	中区奥中	131010010	奥中(2) I	急傾斜地の崩壊	兵庫県告示第688号	平成19年6月12日
多可郡	多可町	中区奥中	131010011	奥中(3) I	急傾斜地の崩壊	兵庫県告示第688号	平成19年6月12日
多可郡	多可町	中区奥中	131010012	奥中(4) II	急傾斜地の崩壊	兵庫県告示第688号	平成19年6月12日
多可郡	多可町	中区奥中	131010013	奥中(5) II	急傾斜地の崩壊	兵庫県告示第688号	平成19年6月12日
多可郡	多可町	中区奥中	131010014	奥中(6) II	急傾斜地の崩壊	兵庫県告示第688号	平成19年6月12日
多可郡	多可町	中区高岸	131010015	高岸(1) I	急傾斜地の崩壊	兵庫県告示第688号	平成19年6月12日
多可郡	多可町	中区高岸	131010016	高岸(2) II	急傾斜地の崩壊	兵庫県告示第688号	平成19年6月12日
多可郡	多可町	中区高岸	131010017	高岸(3) II	急傾斜地の崩壊	兵庫県告示第688号	平成19年6月12日
多可郡	多可町	中区高岸	131010018	高岸(4) II	急傾斜地の崩壊	兵庫県告示第688号	平成19年6月12日
多可郡	多可町	中区徳畑	131010019	徳畑(1) I	急傾斜地の崩壊	兵庫県告示第688号	平成19年6月12日
多可郡	多可町	中区徳畑	131010020	徳畑(2) II	急傾斜地の崩壊	兵庫県告示第688号	平成19年6月12日
多可郡	多可町	中区徳畑	131010021	徳畑(3) III	急傾斜地の崩壊	兵庫県告示第688号	平成19年6月12日
多可郡	多可町	中区茂利	131010022	茂利(1) I	急傾斜地の崩壊	兵庫県告示第688号	平成19年6月12日
多可郡	多可町	中区茂利	131010023	茂利(2) II	急傾斜地の崩壊	兵庫県告示第688号	平成19年6月12日
多可郡	多可町	中区茂利	131010024	茂利(3) II	急傾斜地の崩壊	兵庫県告示第688号	平成19年6月12日
多可郡	多可町	中区糀屋	131010025	糀屋 III	急傾斜地の崩壊	兵庫県告示第688号	平成19年6月12日
多可郡	多可町	中区坂本	131010026	坂本 III	急傾斜地の崩壊	兵庫県告示第688号	平成19年6月12日
多可郡	多可町	中区曾我井	131010027	曾我井 I	急傾斜地の崩壊	兵庫県告示第688号	平成19年6月12日
多可郡	多可町	中区森本	131010028	森本(1) II	急傾斜地の崩壊	兵庫県告示第688号	平成19年6月12日
多可郡	多可町	中区森本	131010029	森本(2) II	急傾斜地の崩壊	兵庫県告示第688号	平成19年6月12日
多可郡	多可町	中区森本	131010030	森本(3) II	急傾斜地の崩壊	兵庫県告示第688号	平成19年6月12日
多可郡	多可町	中区森本	131010031	森本(4) II	急傾斜地の崩壊	兵庫県告示第688号	平成19年6月12日
多可郡	多可町	中区西安田	131010032	西安田(1) I	急傾斜地の崩壊	兵庫県告示第688号	平成19年6月12日
多可郡	多可町	中区東安田	131010033	東安田(1) I	急傾斜地の崩壊	兵庫県告示第688号	平成19年6月12日
多可郡	多可町	中区東安田	131010034	東安田(2) I	急傾斜地の崩壊	兵庫県告示第688号	平成19年6月12日
多可郡	多可町	中区西安田	131010035	西安田(2) II	急傾斜地の崩壊	兵庫県告示第688号	平成19年6月12日
多可郡	多可町	中区西安田	131010036	西安田(3) II	急傾斜地の崩壊	兵庫県告示第688号	平成19年6月12日
多可郡	多可町	中区西安田	131010037	西安田(4) II	急傾斜地の崩壊	兵庫県告示第688号	平成19年6月12日
多可郡	多可町	中区東安田	131010038	東安田(3) I	急傾斜地の崩壊	兵庫県告示第688号	平成19年6月12日
多可郡	多可町	加美区山寄上	131020001	山寄上(1) II	急傾斜地の崩壊	兵庫県告示第689号	平成19年6月12日
多可郡	多可町	加美区山寄上	131020002	山寄上(2) III	急傾斜地の崩壊	兵庫県告示第689号	平成19年6月12日
多可郡	多可町	加美区山寄上	131020003	山寄上(3) III	急傾斜地の崩壊	兵庫県告示第689号	平成19年6月12日
多可郡	多可町	加美区鳥羽	131020004	鳥羽(1) I	急傾斜地の崩壊	兵庫県告示第689号	平成19年6月12日
多可郡	多可町	加美区鳥羽	131020005	鳥羽(2) I	急傾斜地の崩壊	兵庫県告示第689号	平成19年6月12日
多可郡	多可町	加美区鳥羽	131020006	鳥羽(3) I	急傾斜地の崩壊	兵庫県告示第689号	平成19年6月12日
多可郡	多可町	加美区鳥羽	131020007	鳥羽(4) I	急傾斜地の崩壊	兵庫県告示第689号	平成19年6月12日
多可郡	多可町	加美区鳥羽	131020008	鳥羽(5) II	急傾斜地の崩壊	兵庫県告示第689号	平成19年6月12日
多可郡	多可町	加美区鳥羽	131020009	鳥羽(6) III	急傾斜地の崩壊	兵庫県告示第689号	平成19年6月12日
多可郡	多可町	加美区清水	131020010	清水(1) I	急傾斜地の崩壊	兵庫県告示第689号	平成19年6月12日
多可郡	多可町	加美区清水	131020011	清水(2) II	急傾斜地の崩壊	兵庫県告示第689号	平成19年6月12日









郡・市	区・町	字	箇所番号	区域名	自然現象の種類	告示番号	公示日
多可郡	多可町	八千代区大和	131030123	大和(38)Ⅱ	急傾斜地の崩壊	兵庫県告示第235号	平成20年3月11日
多可郡	多可町	八千代区大和	131030124	大和(39)Ⅱ	急傾斜地の崩壊	兵庫県告示第235号	平成20年3月11日
多可郡	多可町	八千代区大和	131030125	大和(40)Ⅲ	急傾斜地の崩壊	兵庫県告示第235号	平成20年3月11日
多可郡	多可町	八千代区大和	131030126	大和(41)Ⅲ	急傾斜地の崩壊	兵庫県告示第235号	平成20年3月11日
多可郡	多可町	八千代区大和	131030127	大和(42)Ⅲ	急傾斜地の崩壊	兵庫県告示第235号	平成20年3月11日
多可郡	多可町	八千代区大和	131030128	大和(43)Ⅲ	急傾斜地の崩壊	兵庫県告示第235号	平成20年3月11日
多可郡	多可町	八千代区大和	131030129	大和(44)Ⅲ	急傾斜地の崩壊	兵庫県告示第235号	平成20年3月11日
多可郡	多可町	八千代区大和	131030130	大和(45)Ⅲ	急傾斜地の崩壊	兵庫県告示第235号	平成20年3月11日
多可郡	多可町	八千代区大和	131030131	大和(46)Ⅲ	急傾斜地の崩壊	兵庫県告示第235号	平成20年3月11日
多可郡	多可町	八千代区大和	131030132	大和(47)Ⅲ	急傾斜地の崩壊	兵庫県告示第235号	平成20年3月11日
多可郡	多可町	八千代区大屋	231030001	中の谷口Ⅰ	土石流	兵庫県告示第235号	平成20年3月11日
多可郡	多可町	八千代区大屋	231030002	長野Ⅰ	土石流	兵庫県告示第235号	平成20年3月11日
多可郡	多可町	八千代区大屋	231030003	宮谷川Ⅰ	土石流	兵庫県告示第235号	平成20年3月11日
多可郡	多可町	八千代区大屋	231030004	南坂本谷Ⅱ	土石流	兵庫県告示第235号	平成20年3月11日
多可郡	多可町	八千代区大屋	231030005	西坂本谷Ⅱ	土石流	兵庫県告示第235号	平成20年3月11日
多可郡	多可町	八千代区大屋	231030006	坂本谷Ⅱ	土石流	兵庫県告示第235号	平成20年3月11日
多可郡	多可町	八千代区大屋	231030007	西笠ヶ谷Ⅱ	土石流	兵庫県告示第235号	平成20年3月11日
多可郡	多可町	八千代区大屋	231030008	笠ヶ谷Ⅱ	土石流	兵庫県告示第235号	平成20年3月11日
多可郡	多可町	八千代区大屋	231030009	北中の谷口Ⅱ	土石流	兵庫県告示第235号	平成20年3月11日
多可郡	多可町	八千代区大屋	231030010	中の谷西川Ⅱ	土石流	兵庫県告示第235号	平成20年3月11日
多可郡	多可町	八千代区大屋	231030011	中の谷川Ⅱ	土石流	兵庫県告示第235号	平成20年3月11日
多可郡	多可町	八千代区大屋	231030012	中の谷Ⅱ	土石流	兵庫県告示第235号	平成20年3月11日
多可郡	多可町	八千代区大屋	231030013	中の谷南谷Ⅱ	土石流	兵庫県告示第235号	平成20年3月11日
多可郡	多可町	八千代区大屋	231030014	西長野山東谷Ⅱ	土石流	兵庫県告示第235号	平成20年3月11日
多可郡	多可町	八千代区大屋	231030015	西長野山谷Ⅱ	土石流	兵庫県告示第235号	平成20年3月11日
多可郡	多可町	八千代区大屋	231030016	長野南谷Ⅱ	土石流	兵庫県告示第235号	平成20年3月11日
多可郡	多可町	八千代区坂本	231030017	宮床谷川Ⅰ	土石流	兵庫県告示第235号	平成20年3月11日
多可郡	多可町	八千代区坂本	231030018	奥山川(1)Ⅰ	土石流	兵庫県告示第235号	平成20年3月11日
多可郡	多可町	八千代区坂本	231030019	南宮谷川Ⅰ	土石流	兵庫県告示第235号	平成20年3月11日
多可郡	多可町	八千代区中村	231030020	中村東谷Ⅰ	土石流	兵庫県告示第235号	平成20年3月11日
多可郡	多可町	八千代区中村	231030021	中村西Ⅱ	土石流	兵庫県告示第235号	平成20年3月11日
多可郡	多可町	八千代区赤坂	231030022	谷ヶ口川Ⅰ	土石流	兵庫県告示第235号	平成20年3月11日
多可郡	多可町	八千代区赤坂	231030023	奥山川(2)Ⅰ	土石流	兵庫県告示第235号	平成20年3月11日
多可郡	多可町	八千代区赤坂	231030024	二治谷Ⅱ	土石流	兵庫県告示第235号	平成20年3月11日
多可郡	多可町	八千代区徳田	231030025	竹谷川Ⅰ	土石流	兵庫県告示第235号	平成20年3月11日
多可郡	多可町	八千代区中野間	231030026	花の宮谷Ⅰ	土石流	兵庫県告示第235号	平成20年3月11日
多可郡	多可町	八千代区中野間	231030027	滝ヶ谷Ⅰ	土石流	兵庫県告示第235号	平成20年3月11日
多可郡	多可町	八千代区中野間	231030028	ザル山谷Ⅰ	土石流	兵庫県告示第235号	平成20年3月11日
多可郡	多可町	八千代区中野間	231030029	日の谷Ⅰ	土石流	兵庫県告示第235号	平成20年3月11日
多可郡	多可町	八千代区中野間	231030030	城下川Ⅰ	土石流	兵庫県告示第235号	平成20年3月11日
多可郡	多可町	八千代区中野間	231030031	仕出原西谷(1)Ⅰ	土石流	兵庫県告示第235号	平成20年3月11日
多可郡	多可町	八千代区中野間	231030032	花の宮東谷Ⅱ	土石流	兵庫県告示第235号	平成20年3月11日
多可郡	多可町	八千代区下野間	231030033	保木川Ⅰ	土石流	兵庫県告示第235号	平成20年3月11日
多可郡	多可町	八千代区下野間	231030034	亀ヶ谷Ⅰ	土石流	兵庫県告示第235号	平成20年3月11日
多可郡	多可町	八千代区下野間	231030035	小尾ヶ谷川Ⅰ	土石流	兵庫県告示第235号	平成20年3月11日
多可郡	多可町	八千代区下野間	231030036	北ヶ上谷Ⅰ	土石流	兵庫県告示第235号	平成20年3月11日
多可郡	多可町	八千代区下野間	231030037	北ヶ谷Ⅰ	土石流	兵庫県告示第235号	平成20年3月11日
多可郡	多可町	八千代区下野間	231030038	口ヶ谷Ⅰ	土石流	兵庫県告示第235号	平成20年3月11日
多可郡	多可町	八千代区下野間	231030039	奥ヶ谷川Ⅰ	土石流	兵庫県告示第235号	平成20年3月11日
多可郡	多可町	八千代区仕出原	231030040	仕出原谷Ⅰ	土石流	兵庫県告示第235号	平成20年3月11日
多可郡	多可町	八千代区仕出原	231030041	仕出原東谷Ⅰ	土石流	兵庫県告示第235号	平成20年3月11日
多可郡	多可町	八千代区仕出原	231030042	仕出原西谷(2)Ⅰ	土石流	兵庫県告示第235号	平成20年3月11日
多可郡	多可町	八千代区仕出原	231030043	水大谷Ⅰ	土石流	兵庫県告示第235号	平成20年3月11日
多可郡	多可町	八千代区下三原	231030044	谷川Ⅰ	土石流	兵庫県告示第235号	平成20年3月11日
多可郡	多可町	八千代区下三原	231030045	中ヶ谷川Ⅰ	土石流	兵庫県告示第235号	平成20年3月11日
多可郡	多可町	中区徳畑	231010025	天神川Ⅰ-2	土石流	兵庫県告示第726号	平成27年8月28日
多可郡	多可町	八千代区大和	131030133	大和(48)	急傾斜地の崩壊	兵庫県告示第921号	平成28年10月28日
多可郡	多可町	八千代区下村	131030134	下村(4)	急傾斜地の崩壊	兵庫県告示第175号	平成29年2月28日
多可郡	多可町	加美区丹治	231020073	丹治向山川	土石流	兵庫県告示第400号	令和2年3月31日
加東市	新定		229030005	右支溪第四Ⅰ	土石流	兵庫県告示第396号	平成22年3月30日
加東市	岩屋		229030006	右支溪第五Ⅰ	土石流	兵庫県告示第396号	平成22年3月30日
加東市	黒谷		229030007	右支溪第六Ⅰ	土石流	兵庫県告示第396号	平成22年3月30日
加東市	秋津		229030008	右支溪第八Ⅰ	土石流	兵庫県告示第396号	平成22年3月30日
加東市	秋津		229030009	右支溪第九Ⅰ	土石流	兵庫県告示第396号	平成22年3月30日
加東市	秋津		229030010	右支溪第十一Ⅰ	土石流	兵庫県告示第396号	平成22年3月30日
加東市	永福		229030011	左支溪第三Ⅰ	土石流	兵庫県告示第396号	平成22年3月30日
加東市	森		229030012	左支溪第一Ⅰ	土石流	兵庫県告示第396号	平成22年3月30日
加東市	岡本		229030013	左支溪第二Ⅰ	土石流	兵庫県告示第396号	平成22年3月30日
加東市	大畑		229030014	右支溪第二(2)Ⅰ	土石流	兵庫県告示第396号	平成22年3月30日
加東市	栄枝		229030015	右支溪第二Ⅱ	土石流	兵庫県告示第396号	平成22年3月30日
加東市	栄枝		229030016	右支溪第三Ⅱ	土石流	兵庫県告示第396号	平成22年3月30日
加東市	栄枝		229030017	左支溪第一(1)Ⅱ	土石流	兵庫県告示第396号	平成22年3月30日
加東市	黒谷		229030018	右支溪第七Ⅱ	土石流	兵庫県告示第396号	平成22年3月30日
加東市	秋津		229030019	右支溪第十二Ⅱ	土石流	兵庫県告示第396号	平成22年3月30日
加東市	秋津		229030020	右支溪第十二Ⅱ	土石流	兵庫県告示第396号	平成22年3月30日
加東市	長貞		229030021	左支溪第三Ⅱ	土石流	兵庫県告示第396号	平成22年3月30日
加東市	永福		229030022	左支溪第一(2)Ⅱ	土石流	兵庫県告示第396号	平成22年3月30日
加東市	永福		229030023	左支溪第二Ⅱ	土石流	兵庫県告示第396号	平成22年3月30日
加東市	岡本		229030024	左支溪第一(3)Ⅱ	土石流	兵庫県告示第396号	平成22年3月30日
加東市	新定		229030025	カジヤ谷Ⅱ	土石流	兵庫県告示第396号	平成22年3月30日
加東市	新定		229030026	右支溪第一(1)Ⅱ	土石流	兵庫県告示第396号	平成22年3月30日
加東市	大畑		229030027	右支溪第一(2)Ⅱ	土石流	兵庫県告示第396号	平成22年3月30日
加東市	大畑		229030028	左支溪第一(4)Ⅱ	土石流	兵庫県告示第396号	平成22年3月30日
加東市	廻淵		329010001	廻淵	地滑り	兵庫県告示第59号	平成25年1月15日
加東市	上久米		329010002	上久米	地滑り	兵庫県告示第59号	平成25年1月15日
加東市	永福		329030001	黒石	地滑り	兵庫県告示第59号	平成25年1月15日
加東市	永福		329030002	永福	地滑り	兵庫県告示第59号	平成25年1月15日
加東市	天神		329030003	天神	地滑り	兵庫県告示第59号	平成25年1月15日



郡・市	区・町	字	箇所番号	区域名	自然現象の種類	告示番号	公示日
加東市		新定	329030004	新定大谷	地滑り	兵庫県告示第〇号	令和4年3月29日
姫路市 神崎郡	福崎町	香寺町恒屋、高橋	102040039	恒屋 I	急傾斜地の崩壊	兵庫県告示第1162号	平成20年11月25日
多可郡	多可町	八千代区下三原	231030046	下三原谷川 I	土石流	兵庫県告示第235号	平成20年3月11日
多可郡	多可町	八千代区下三原	231030047	西杉谷 I	土石流	兵庫県告示第235号	平成20年3月11日
多可郡	多可町	八千代区下三原	231030048	杉谷 I	土石流	兵庫県告示第235号	平成20年3月11日
多可郡	多可町	八千代区下三原	231030049	野尻谷 II	土石流	兵庫県告示第235号	平成20年3月11日
多可郡	多可町	八千代区下三原	231030050	下三原南谷 II	土石流	兵庫県告示第235号	平成20年3月11日
多可郡	多可町	八千代区下三原	231030051	下三原東谷 II	土石流	兵庫県告示第235号	平成20年3月11日
多可郡	多可町	八千代区大和	231030052	安女谷 I	土石流	兵庫県告示第235号	平成20年3月11日
多可郡	多可町	八千代区大和	231030053	殿垣内川 I	土石流	兵庫県告示第235号	平成20年3月11日
多可郡	多可町	八千代区大和	231030054	三谷川 I	土石流	兵庫県告示第235号	平成20年3月11日
多可郡	多可町	八千代区大和	231030055	社谷川 I	土石流	兵庫県告示第235号	平成20年3月11日
多可郡	多可町	八千代区大和	231030056	大和東谷 I	土石流	兵庫県告示第235号	平成20年3月11日
多可郡	多可町	八千代区大和	231030057	大茶坊谷 I	土石流	兵庫県告示第235号	平成20年3月11日
多可郡	多可町	八千代区大和	231030058	東谷川 I	土石流	兵庫県告示第235号	平成20年3月11日
多可郡	多可町	八千代区大和	231030059	政鍛冶谷川 II	土石流	兵庫県告示第235号	平成20年3月11日
多可郡	多可町	八千代区大和	231030060	西谷川 I	土石流	兵庫県告示第235号	平成20年3月11日
多可郡	多可町	八千代区大和	231030061	西谷川北谷 II	土石流	兵庫県告示第235号	平成20年3月11日
多可郡	多可町	八千代区大和	231030062	大和谷 II	土石流	兵庫県告示第235号	平成20年3月11日
多可郡	多可町	八千代区大和	231030063	大和北谷 II	土石流	兵庫県告示第235号	平成20年3月11日
多可郡	多可町	八千代区大和	231030064	上三原北谷 II	土石流	兵庫県告示第235号	平成20年3月11日
多可郡	多可町	八千代区大和	231030065	中谷川 II	土石流	兵庫県告示第235号	平成20年3月11日
多可郡	多可町	八千代区大和	231030066	井上谷 II	土石流	兵庫県告示第235号	平成20年3月11日
多可郡	多可町	八千代区大和	231030067	双谷 II	土石流	兵庫県告示第235号	平成20年3月11日
多可郡	多可町	八千代区大和	231030068	太郎大夫川 II	土石流	兵庫県告示第235号	平成20年3月11日
多可郡	多可町	八千代区大和	231030069	太郎大夫南谷 II	土石流	兵庫県告示第235号	平成20年3月11日
多可郡	多可町	八千代区大和	231030070	大茶坊北谷 II	土石流	兵庫県告示第235号	平成20年3月11日
多可郡	多可町	八千代区徳田	231030071	亀ヶ谷川	土石流	兵庫県告示第1132号	平成26年12月26日
多可郡	多可町	八千代区下村	231030072	オイソ谷川	土石流	兵庫県告示第1132号	平成26年12月26日
多可郡	多可町	八千代区徳田	231030073	亀ヶ谷北川	土石流	兵庫県告示第63号	平成28年1月22日
多可郡	多可町	八千代区下村	231030074	西長野谷川	土石流	兵庫県告示第175号	平成29年2月28日
姫路市 揖保郡	太子町	網干区区和久、糸井	102010146	和久(1)Ⅱ	急傾斜地の崩壊	兵庫県告示第14号	平成21年1月6日
姫路市	家島町真浦		102020001	畑の原 I	急傾斜地の崩壊	兵庫県告示第1311号	平成19年12月28日
姫路市	家島町真浦		102020002	小浦ノ辻 I	急傾斜地の崩壊	兵庫県告示第1311号	平成19年12月28日
姫路市	家島町真浦		102020003	寺の上 I	急傾斜地の崩壊	兵庫県告示第1311号	平成19年12月28日
姫路市	家島町真浦		102020004	畑(1) I	急傾斜地の崩壊	兵庫県告示第1311号	平成19年12月28日
姫路市	家島町真浦		102020005	畑(2) I	急傾斜地の崩壊	兵庫県告示第1311号	平成19年12月28日
姫路市	家島町真浦		102020006	御室寺 I	急傾斜地の崩壊	兵庫県告示第1311号	平成19年12月28日
姫路市	家島町真浦		102020007	奥 I	急傾斜地の崩壊	兵庫県告示第1311号	平成19年12月28日
姫路市	家島町真浦		102020008	山谷(1) I	急傾斜地の崩壊	兵庫県告示第1311号	平成19年12月28日
姫路市	家島町真浦		102020009	山谷(2) I	急傾斜地の崩壊	兵庫県告示第1311号	平成19年12月28日
姫路市	家島町真浦		102020010	加賀山 I	急傾斜地の崩壊	兵庫県告示第1311号	平成19年12月28日
姫路市	家島町真浦		102020011	大石の下 I	急傾斜地の崩壊	兵庫県告示第1311号	平成19年12月28日
姫路市	家島町真浦		102020012	尻貝(1) I	急傾斜地の崩壊	兵庫県告示第1311号	平成19年12月28日
姫路市	家島町真浦		102020013	尻貝(2) I	急傾斜地の崩壊	兵庫県告示第1311号	平成19年12月28日
姫路市	家島町真浦		102020014	城山(1) I	急傾斜地の崩壊	兵庫県告示第1311号	平成19年12月28日
姫路市	家島町真浦		102020015	城山(2) I	急傾斜地の崩壊	兵庫県告示第1311号	平成19年12月28日
姫路市	家島町真浦		102020016	城山(3) I	急傾斜地の崩壊	兵庫県告示第1311号	平成19年12月28日
姫路市	家島町真浦		102020017	城山(4) I	急傾斜地の崩壊	兵庫県告示第1311号	平成19年12月28日
姫路市	家島町真浦		102020018	右ノ浦(1) I	急傾斜地の崩壊	兵庫県告示第1311号	平成19年12月28日
姫路市	家島町真浦		102020019	右ノ浦(2) I	急傾斜地の崩壊	兵庫県告示第1311号	平成19年12月28日
姫路市	家島町真浦		102020020	左ノ浦(1) I	急傾斜地の崩壊	兵庫県告示第1311号	平成19年12月28日
姫路市	家島町真浦		102020021	左ノ浦(2) I	急傾斜地の崩壊	兵庫県告示第1311号	平成19年12月28日
姫路市	家島町真浦		102020022	左ノ浦(3) I	急傾斜地の崩壊	兵庫県告示第1311号	平成19年12月28日
姫路市	家島町真浦		102020023	網場(2) I	急傾斜地の崩壊	兵庫県告示第1311号	平成19年12月28日
姫路市	家島町真浦		102020024	真浦AⅡ	急傾斜地の崩壊	兵庫県告示第1311号	平成19年12月28日
姫路市	家島町真浦		102020025	真浦BⅡ	急傾斜地の崩壊	兵庫県告示第1311号	平成19年12月28日
姫路市	家島町真浦		102020026	小網手ⅠⅡ	急傾斜地の崩壊	兵庫県告示第1311号	平成19年12月28日
姫路市	家島町真浦		102020027	小網手ⅡⅡ	急傾斜地の崩壊	兵庫県告示第1311号	平成19年12月28日
姫路市	家島町真浦		102020028	網手Ⅲ	急傾斜地の崩壊	兵庫県告示第1311号	平成19年12月28日
姫路市	家島町宮		102020029	清水 I	急傾斜地の崩壊	兵庫県告示第1311号	平成19年12月28日
姫路市	家島町宮		102020030	家島 I	急傾斜地の崩壊	兵庫県告示第1311号	平成19年12月28日
姫路市	家島町宮		102020031	東町 I	急傾斜地の崩壊	兵庫県告示第1311号	平成19年12月28日
姫路市	家島町宮		102020032	三軒家町(1) I	急傾斜地の崩壊	兵庫県告示第1311号	平成19年12月28日
姫路市	家島町宮		102020033	三軒家町(2) I	急傾斜地の崩壊	兵庫県告示第1311号	平成19年12月28日
姫路市	家島町宮		102020034	三軒家町(3) I	急傾斜地の崩壊	兵庫県告示第1311号	平成19年12月28日
姫路市	家島町宮		102020035	三軒家町(4) I	急傾斜地の崩壊	兵庫県告示第1311号	平成19年12月28日
姫路市	家島町宮		102020036	三軒家町(5) I	急傾斜地の崩壊	兵庫県告示第1311号	平成19年12月28日
姫路市	家島町宮		102020037	三軒家町(6) I	急傾斜地の崩壊	兵庫県告示第1311号	平成19年12月28日
姫路市	家島町宮		102020038	三軒家町(7) I	急傾斜地の崩壊	兵庫県告示第1311号	平成19年12月28日
姫路市	家島町宮		102020039	破風(1) I	急傾斜地の崩壊	兵庫県告示第1311号	平成19年12月28日
姫路市	家島町宮		102020040	破風(2) I	急傾斜地の崩壊	兵庫県告示第1311号	平成19年12月28日
姫路市	家島町宮		102020041	小川 I	急傾斜地の崩壊	兵庫県告示第1311号	平成19年12月28日
姫路市	家島町宮		102020042	観音堂 I	急傾斜地の崩壊	兵庫県告示第1311号	平成19年12月28日
姫路市	家島町宮		102020043	小網手 I	急傾斜地の崩壊	兵庫県告示第1311号	平成19年12月28日
姫路市	家島町宮		102020044	中山(1) I	急傾斜地の崩壊	兵庫県告示第1311号	平成19年12月28日
姫路市	家島町宮		102020045	ミトシロ(1) I	急傾斜地の崩壊	兵庫県告示第1311号	平成19年12月28日
姫路市	家島町宮		102020046	ミトシロ(2) I	急傾斜地の崩壊	兵庫県告示第1311号	平成19年12月28日
姫路市	家島町宮		102020047	釜の上(1) I	急傾斜地の崩壊	兵庫県告示第1311号	平成19年12月28日
姫路市	家島町宮		102020048	釜の上(2) I	急傾斜地の崩壊	兵庫県告示第1311号	平成19年12月28日
姫路市	家島町宮		102020049	釜の上(3) I	急傾斜地の崩壊	兵庫県告示第1311号	平成19年12月28日
姫路市	家島町宮		102020050	井ノ谷(1) I	急傾斜地の崩壊	兵庫県告示第1311号	平成19年12月28日
姫路市	家島町宮		102020051	井ノ谷(2) I	急傾斜地の崩壊	兵庫県告示第1311号	平成19年12月28日
姫路市	家島町宮		102020052	天神鼻Ⅱ	急傾斜地の崩壊	兵庫県告示第1311号	平成19年12月28日
姫路市	家島町坊勢		102020053	長井(1) I	急傾斜地の崩壊	兵庫県告示第1311号	平成19年12月28日
姫路市	家島町坊勢		102020054	長井(2) I	急傾斜地の崩壊	兵庫県告示第1311号	平成19年12月28日
姫路市	家島町坊勢		102020055	大辻(1) I	急傾斜地の崩壊	兵庫県告示第1311号	平成19年12月28日
姫路市	家島町坊勢		102020056	大辻(2) I	急傾斜地の崩壊	兵庫県告示第1311号	平成19年12月28日



郡・市	区・町	字	箇所番号	区域名	自然現象の種類	告示番号	公示日
姫路市		香寺町恒屋	102040041	南恒屋(2)Ⅲ	急傾斜地の崩壊	兵庫県告示第1088号	平成20年10月31日
姫路市		香寺町矢田部	102040042	矢田部(1)Ⅰ	急傾斜地の崩壊	兵庫県告示第1088号	平成20年10月31日
姫路市		香寺町矢田部	102040043	矢田部(2)Ⅰ	急傾斜地の崩壊	兵庫県告示第1088号	平成20年10月31日
姫路市		香寺町恒屋	102040044	南恒屋(2)Ⅰ	急傾斜地の崩壊	兵庫県告示第1088号	平成20年10月31日
姫路市		香寺町恒屋	102040045	南恒屋(1)Ⅰ	急傾斜地の崩壊	兵庫県告示第1088号	平成20年10月31日
姫路市		香寺町恒屋	102040046	南恒屋(1)Ⅲ	急傾斜地の崩壊	兵庫県告示第1088号	平成20年10月31日
姫路市		香寺町恒屋	102040047	北恒屋Ⅱ	急傾斜地の崩壊	兵庫県告示第1088号	平成20年10月31日
姫路市		香寺町恒屋	102040048	恒屋Ⅱ	急傾斜地の崩壊	兵庫県告示第1088号	平成20年10月31日
姫路市		香寺町恒屋	102040049	北恒屋(2)Ⅰ	急傾斜地の崩壊	兵庫県告示第1088号	平成20年10月31日
姫路市		香寺町恒屋	102040050	北恒屋(1)Ⅰ	急傾斜地の崩壊	兵庫県告示第1088号	平成20年10月31日
姫路市		香寺町中村	102040051	中村(5)Ⅱ	急傾斜地の崩壊	兵庫県告示第1088号	平成20年10月31日
姫路市		香寺町中村	102040052	中村(3)Ⅲ	急傾斜地の崩壊	兵庫県告示第1088号	平成20年10月31日
姫路市		香寺町中村	102040053	中村(1)Ⅰ	急傾斜地の崩壊	兵庫県告示第1088号	平成20年10月31日
姫路市		香寺町中村	102040054	中村Ⅱ	急傾斜地の崩壊	兵庫県告示第1088号	平成20年10月31日
姫路市		香寺町恒屋	102040055	中村(4)Ⅲ	急傾斜地の崩壊	兵庫県告示第1088号	平成20年10月31日
姫路市		香寺町恒屋	102040056	中村(4)Ⅱ	急傾斜地の崩壊	兵庫県告示第1088号	平成20年10月31日
姫路市		香寺町中村	102040057	中村(3)Ⅱ	急傾斜地の崩壊	兵庫県告示第1088号	平成20年10月31日
姫路市		香寺町中村	102040058	中村(2)Ⅱ	急傾斜地の崩壊	兵庫県告示第1088号	平成20年10月31日
姫路市		香寺町中村	102040059	中村(2)Ⅰ	急傾斜地の崩壊	兵庫県告示第1088号	平成20年10月31日
姫路市		香寺町中村	102040060	中村(1)Ⅲ	急傾斜地の崩壊	兵庫県告示第1088号	平成20年10月31日
姫路市		香寺町中村	102040061	中村(1)Ⅱ	急傾斜地の崩壊	兵庫県告示第1088号	平成20年10月31日
姫路市		香寺町中村	102040062	中村(2)Ⅲ	急傾斜地の崩壊	兵庫県告示第1088号	平成20年10月31日
姫路市		香寺町中村	102040063	久畑(2)Ⅲ	急傾斜地の崩壊	兵庫県告示第1088号	平成20年10月31日
姫路市		香寺町久畑	102040064	久畑(1)Ⅲ	急傾斜地の崩壊	兵庫県告示第1088号	平成20年10月31日
姫路市		香寺町久畑	102040065	久畑Ⅱ	急傾斜地の崩壊	兵庫県告示第1088号	平成20年10月31日
姫路市		香寺町久畑	102040066	久畑Ⅰ	急傾斜地の崩壊	兵庫県告示第1088号	平成20年10月31日
姫路市		香寺町須加院	102040067	口須加院(1)Ⅰ	急傾斜地の崩壊	兵庫県告示第1088号	平成20年10月31日
姫路市		香寺町相坂	102040001	相坂西ノ谷Ⅰ	土石流	兵庫県告示第1088号	平成20年10月31日
姫路市		香寺町相坂	102040002	田野川Ⅰ	土石流	兵庫県告示第1088号	平成20年10月31日
姫路市		香寺町相坂	102040003	相坂Ⅰ	土石流	兵庫県告示第1088号	平成20年10月31日
姫路市		香寺町須加院	102040004	谷奥川Ⅰ	土石流	兵庫県告示第1088号	平成20年10月31日
姫路市		香寺町須加院	102040005	鎌谷川Ⅰ	土石流	兵庫県告示第1088号	平成20年10月31日
姫路市		香寺町須加院	102040006	鍵之谷川Ⅰ	土石流	兵庫県告示第1088号	平成20年10月31日
姫路市		香寺町須加院	102040007	森谷川Ⅰ	土石流	兵庫県告示第1088号	平成20年10月31日
姫路市		香寺町須加院	102040008	茶ノ木ケ谷川Ⅰ	土石流	兵庫県告示第1088号	平成20年10月31日
姫路市		香寺町須加院	102040009	親ノ倉川Ⅰ	土石流	兵庫県告示第1088号	平成20年10月31日
姫路市		香寺町須加院	102040010	鎌金池谷Ⅰ	土石流	兵庫県告示第1088号	平成20年10月31日
姫路市		香寺町久畑	102040011	恒屋川Ⅰ	土石流	兵庫県告示第1088号	平成20年10月31日
姫路市		香寺町中村	102040012	威徳谷Ⅰ	土石流	兵庫県告示第1088号	平成20年10月31日
姫路市		香寺町中村	102040013	中村左谷Ⅰ	土石流	兵庫県告示第1088号	平成20年10月31日
姫路市		香寺町恒屋	102040014	北恒屋Ⅰ	土石流	兵庫県告示第1088号	平成20年10月31日
姫路市		香寺町恒屋	102040015	地藏谷Ⅰ	土石流	兵庫県告示第1088号	平成20年10月31日
姫路市		香寺町恒屋	102040016	奥木谷Ⅰ	土石流	兵庫県告示第1088号	平成20年10月31日
姫路市		香寺町恒屋	102040017	大島谷Ⅰ	土石流	兵庫県告示第1088号	平成20年10月31日
姫路市		香寺町土師	102040018	土師谷Ⅰ	土石流	兵庫県告示第1088号	平成20年10月31日
姫路市		香寺町行重	102040019	屋田谷Ⅰ	土石流	兵庫県告示第1088号	平成20年10月31日
姫路市		香寺町矢田部	102040020	北奥川Ⅰ	土石流	兵庫県告示第1088号	平成20年10月31日
姫路市		香寺町田野	102040021	鎌金の谷Ⅰ	土石流	兵庫県告示第1088号	平成20年10月31日
姫路市		香寺町相坂	102040022	南条谷川Ⅰ	土石流	兵庫県告示第1088号	平成20年10月31日
姫路市		香寺町須加院	102040023	郷路川Ⅰ	土石流	兵庫県告示第1088号	平成20年10月31日
姫路市		香寺町須加院	102040024	大門川Ⅰ	土石流	兵庫県告示第1088号	平成20年10月31日
姫路市		香寺町須加院	102040025	流尾川Ⅰ	土石流	兵庫県告示第1088号	平成20年10月31日
姫路市		香寺町久畑	102040026	的場上谷Ⅱ	土石流	兵庫県告示第1088号	平成20年10月31日
姫路市		香寺町久畑	102040027	的場下谷Ⅱ	土石流	兵庫県告示第1088号	平成20年10月31日
姫路市		香寺町久畑	102040028	久畑川Ⅱ	土石流	兵庫県告示第1088号	平成20年10月31日
姫路市		香寺町久畑	102040029	飾夢谷Ⅱ	土石流	兵庫県告示第1088号	平成20年10月31日
姫路市		香寺町中村	102040030	竹の下谷Ⅱ	土石流	兵庫県告示第1088号	平成20年10月31日
姫路市		香寺町中村	102040031	中村右谷Ⅱ	土石流	兵庫県告示第1088号	平成20年10月31日
姫路市		香寺町中村	102040032	垣内谷Ⅱ	土石流	兵庫県告示第1088号	平成20年10月31日
姫路市		香寺町恒屋	102040033	両池谷Ⅱ	土石流	兵庫県告示第1088号	平成20年10月31日
姫路市		香寺町相坂	102040034	西相坂谷Ⅱ	土石流	兵庫県告示第1088号	平成20年10月31日
姫路市		香寺町相坂	102040035	東谷山谷Ⅱ	土石流	兵庫県告示第1088号	平成20年10月31日
姫路市		香寺町相坂	102040036	東相坂谷Ⅱ	土石流	兵庫県告示第1088号	平成20年10月31日
姫路市		香寺町須加院	102040037	奥須加院川Ⅱ	土石流	兵庫県告示第1088号	平成20年10月31日
姫路市		香寺町須加院	102040038	南垣内川Ⅱ	土石流	兵庫県告示第1088号	平成20年10月31日
姫路市		広畑区蒲田	102010001	蒲田(1)(1)Ⅰ	急傾斜地の崩壊	兵庫県告示第1251号	平成20年12月12日
姫路市		西庄	102010002	西庄(1)(1)Ⅰ	急傾斜地の崩壊	兵庫県告示第1251号	平成20年12月12日
姫路市		井ノ口	102010003	井ノ口(1)(1)Ⅰ	急傾斜地の崩壊	兵庫県告示第1251号	平成20年12月12日
姫路市		苦編	102010004	井ノ口(2)(1)Ⅰ	急傾斜地の崩壊	兵庫県告示第1251号	平成20年12月12日
姫路市		広畑区蒲田	102010005	蒲田(3)(1)Ⅰ	急傾斜地の崩壊	兵庫県告示第1251号	平成20年12月12日
姫路市		広畑区蒲田	102010006	蒲田(4)(1)Ⅰ	急傾斜地の崩壊	兵庫県告示第1251号	平成20年12月12日
姫路市		広畑区蒲田	102010007	蒲田(5)(1)Ⅰ	急傾斜地の崩壊	兵庫県告示第1251号	平成20年12月12日
姫路市		苦編	102010008	苦編(3)(1)Ⅰ	急傾斜地の崩壊	兵庫県告示第1251号	平成20年12月12日
姫路市		飾磨区山崎	102010009	山崎(1)Ⅰ	急傾斜地の崩壊	兵庫県告示第1251号	平成20年12月12日
姫路市		打越	102010010	打越(1)(1)Ⅰ	急傾斜地の崩壊	兵庫県告示第1251号	平成20年12月12日
姫路市		打越	102010011	打越(2)(1)Ⅰ	急傾斜地の崩壊	兵庫県告示第1251号	平成20年12月12日
姫路市		打越	102010012	打越(3)(1)Ⅰ	急傾斜地の崩壊	兵庫県告示第1251号	平成20年12月12日
姫路市		打越	102010013	打越(4)(1)Ⅰ	急傾斜地の崩壊	兵庫県告示第1251号	平成20年12月12日
姫路市		打越	102010014	打越(5)(1)Ⅰ	急傾斜地の崩壊	兵庫県告示第1251号	平成20年12月12日
姫路市		刀刀	102010015	坪田(1)Ⅰ	急傾斜地の崩壊	兵庫県告示第1251号	平成20年12月12日
姫路市		白鳥台一丁目	102010016	白鳥台(1)(1)Ⅰ	急傾斜地の崩壊	兵庫県告示第1251号	平成20年12月12日
姫路市		白鳥台一丁目	102010017	白鳥台(2)(1)Ⅰ	急傾斜地の崩壊	兵庫県告示第1251号	平成20年12月12日
姫路市		白鳥台一丁目	102010018	白鳥台(3)(1)Ⅰ	急傾斜地の崩壊	兵庫県告示第1251号	平成20年12月12日
姫路市		白鳥台一丁目	102010019	白鳥台(4)(1)Ⅰ	急傾斜地の崩壊	兵庫県告示第1251号	平成20年12月12日
姫路市		白鳥台三丁目	102010020	白鳥台(5)(1)Ⅰ	急傾斜地の崩壊	兵庫県告示第1251号	平成20年12月12日
姫路市		白鳥台二丁目	102010021	白鳥台(6)(1)Ⅰ	急傾斜地の崩壊	兵庫県告示第1251号	平成20年12月12日
姫路市		白鳥台二丁目	102010022	白鳥台(7)(1)Ⅰ	急傾斜地の崩壊	兵庫県告示第1251号	平成20年12月12日
姫路市		飾西	102010023	飾西(1)(1)Ⅰ	急傾斜地の崩壊	兵庫県告示第1251号	平成20年12月12日

## (2)土砂災害警戒区域

(R5.3.1)

郡・市	区・町	字	箇所番号	区域名	自然現象の種類	告示番号	公示日
姫路市		飾西	102010024	飾西(2)(1) I	急傾斜地の崩壊	兵庫県告示第1251号	平成20年12月12日
姫路市		打越	102010025	打越(6)(1) I	急傾斜地の崩壊	兵庫県告示第1251号	平成20年12月12日
姫路市		青山北三丁目	102010026	青山北(1)(1) I	急傾斜地の崩壊	兵庫県告示第1251号	平成20年12月12日
姫路市		青山二丁目	102010027	青山(1) I	急傾斜地の崩壊	兵庫県告示第1251号	平成20年12月12日
姫路市		広畑区西蒲田	102010028	西蒲田(1) I	急傾斜地の崩壊	兵庫県告示第1251号	平成20年12月12日
姫路市		広畑区西蒲田	102010029	西蒲田(2)(1) I	急傾斜地の崩壊	兵庫県告示第1251号	平成20年12月12日
姫路市		広畑区才	102010030	才(1)(1) I	急傾斜地の崩壊	兵庫県告示第1251号	平成20年12月12日
姫路市		広畑区才	102010031	才(2)(1) I	急傾斜地の崩壊	兵庫県告示第1251号	平成20年12月12日
姫路市		広畑区則直	102010032	則直(1) I	急傾斜地の崩壊	兵庫県告示第1251号	平成20年12月12日
姫路市		林田町大堤	102010033	大堤(1) I	急傾斜地の崩壊	兵庫県告示第1251号	平成20年12月12日
姫路市		林田町八幡	102010034	奥佐見(1)(1) I	急傾斜地の崩壊	兵庫県告示第1251号	平成20年12月12日
姫路市		林田町奥佐見	102010035	奥佐見(2)(1) I	急傾斜地の崩壊	兵庫県告示第1251号	平成20年12月12日
姫路市		林田町上構	102010036	上構(1) I	急傾斜地の崩壊	兵庫県告示第1251号	平成20年12月12日
姫路市		林田町上伊勢	102010037	上伊勢(1)(1) I	急傾斜地の崩壊	兵庫県告示第1251号	平成20年12月12日
姫路市		林田町下伊勢	102010038	伊勢茶屋(1) I	急傾斜地の崩壊	兵庫県告示第1251号	平成20年12月12日
姫路市		石倉	102010039	石倉(1) I	急傾斜地の崩壊	兵庫県告示第1251号	平成20年12月12日
姫路市		西脇	102010040	観音寺(1) I	急傾斜地の崩壊	兵庫県告示第1251号	平成20年12月12日
姫路市		勝原区下太田	102010041	下太田(1)(1) I	急傾斜地の崩壊	兵庫県告示第1251号	平成20年12月12日
姫路市		勝原区丁	102010042	勝山町(1) I	急傾斜地の崩壊	兵庫県告示第1251号	平成20年12月12日
姫路市		勝原区丁	102010043	丁(1)(1) I	急傾斜地の崩壊	兵庫県告示第1251号	平成20年12月12日
姫路市		勝原区熊見	102010044	熊見(1) I	急傾斜地の崩壊	兵庫県告示第1251号	平成20年12月12日
姫路市		勝原区山戸	102010045	山戸(1) I	急傾斜地の崩壊	兵庫県告示第1251号	平成20年12月12日
姫路市		勝原区朝日谷	102010046	朝日谷(1)(1) I	急傾斜地の崩壊	兵庫県告示第1251号	平成20年12月12日
姫路市		網干区和久	102010047	和久(1) I	急傾斜地の崩壊	兵庫県告示第1251号	平成20年12月12日
姫路市		高岡新町	102010048	今宿(2)(1) I	急傾斜地の崩壊	兵庫県告示第1251号	平成20年12月12日
姫路市		西庄	102010049	西庄(2)(1) I	急傾斜地の崩壊	兵庫県告示第1251号	平成20年12月12日
姫路市		町坪	102010050	井ノ口(2)(2) I	急傾斜地の崩壊	兵庫県告示第1251号	平成20年12月12日
姫路市		井ノ口	102010051	井ノ口(3)(1) I	急傾斜地の崩壊	兵庫県告示第1251号	平成20年12月12日
姫路市		井ノ口	102010052	井ノ口(4)(1) I	急傾斜地の崩壊	兵庫県告示第1251号	平成20年12月12日
姫路市		苦編	102010053	苦編(1)(1) I	急傾斜地の崩壊	兵庫県告示第1251号	平成20年12月12日
姫路市		苦編	102010054	苦編(2)(1) I	急傾斜地の崩壊	兵庫県告示第1251号	平成20年12月12日
姫路市		飾磨区富士見ヶ丘町	102010055	富士見丘町(1) I	急傾斜地の崩壊	兵庫県告示第1251号	平成20年12月12日
姫路市		青山南一丁目	102010056	青山南(1) I	急傾斜地の崩壊	兵庫県告示第1251号	平成20年12月12日
姫路市		打越	102010057	打越(7)(1) I	急傾斜地の崩壊	兵庫県告示第1251号	平成20年12月12日
姫路市		打越	102010058	打越(8)(1) I	急傾斜地の崩壊	兵庫県告示第1251号	平成20年12月12日
姫路市		白鳥台三丁目	102010059	白鳥台(8)(1) I	急傾斜地の崩壊	兵庫県告示第1251号	平成20年12月12日
姫路市		白鳥台二丁目	102010060	白鳥台(9)(1) I	急傾斜地の崩壊	兵庫県告示第1251号	平成20年12月12日
姫路市		白鳥台二丁目	102010061	白鳥台(10)(1) I	急傾斜地の崩壊	兵庫県告示第1251号	平成20年12月12日
姫路市		青山北二丁目	102010062	青山北(2)(1) I	急傾斜地の崩壊	兵庫県告示第1251号	平成20年12月12日
姫路市		打越	102010063	打越(9)(1) I	急傾斜地の崩壊	兵庫県告示第1251号	平成20年12月12日
姫路市		打越	102010064	打越(10)(1) I	急傾斜地の崩壊	兵庫県告示第1251号	平成20年12月12日
姫路市		林田町林田	102010065	林田(1)(1) I	急傾斜地の崩壊	兵庫県告示第1251号	平成20年12月12日
姫路市		林田町林田	102010066	林田(2)(1) I	急傾斜地の崩壊	兵庫県告示第1251号	平成20年12月12日
姫路市		林田町林谷	102010067	林谷(1) I	急傾斜地の崩壊	兵庫県告示第1251号	平成20年12月12日
姫路市		林田町上伊勢	102010068	上伊勢(2)(1) I	急傾斜地の崩壊	兵庫県告示第1251号	平成20年12月12日
姫路市		白鳥台一丁目	102010069	白鳥台(11)(1) I	急傾斜地の崩壊	兵庫県告示第1251号	平成20年12月12日
姫路市		白鳥台三丁目	102010070	白鳥台(12)(1) I	急傾斜地の崩壊	兵庫県告示第1251号	平成20年12月12日
姫路市		打越	102010071	打越(11)(1) I	急傾斜地の崩壊	兵庫県告示第1251号	平成20年12月12日
姫路市		打越	102010072	緑台(1) I	急傾斜地の崩壊	兵庫県告示第1251号	平成20年12月12日
姫路市		高岡新町	102010073	高岡新町(1)(1) I	急傾斜地の崩壊	兵庫県告示第1251号	平成20年12月12日
姫路市		高岡新町	102010074	今宿(5)(1) I	急傾斜地の崩壊	兵庫県告示第1251号	平成20年12月12日
姫路市		高岡新町	102010075	今宿(6)(1) I	急傾斜地の崩壊	兵庫県告示第1251号	平成20年12月12日
姫路市		高岡新町	102010076	高岡新町(2)(1) I	急傾斜地の崩壊	兵庫県告示第1251号	平成20年12月12日
姫路市		高岡新町	102010077	高岡新町(3)(1) I	急傾斜地の崩壊	兵庫県告示第1251号	平成20年12月12日
姫路市		下手野一丁目	102010078	下手野(3)(1) I	急傾斜地の崩壊	兵庫県告示第1251号	平成20年12月12日
姫路市		下手野一丁目	102010079	下手野(4)(1) I	急傾斜地の崩壊	兵庫県告示第1251号	平成20年12月12日
姫路市		広畑区蒲田	102010080	蒲田(6)(1) I	急傾斜地の崩壊	兵庫県告示第1251号	平成20年12月12日
姫路市		広畑区蒲田	102010081	蒲田(7)(1) I	急傾斜地の崩壊	兵庫県告示第1251号	平成20年12月12日
姫路市		広畑区蒲田	102010082	蒲田(8)(1) I	急傾斜地の崩壊	兵庫県告示第1251号	平成20年12月12日
姫路市		広畑区蒲田	102010083	蒲田(9)(1) I	急傾斜地の崩壊	兵庫県告示第1251号	平成20年12月12日
姫路市		西庄	102010084	西庄(3)(1) I	急傾斜地の崩壊	兵庫県告示第1251号	平成20年12月12日
姫路市		西庄	102010085	西庄(4)(1) I	急傾斜地の崩壊	兵庫県告示第1251号	平成20年12月12日
姫路市		西庄	102010086	西庄(5)(1) I	急傾斜地の崩壊	兵庫県告示第1251号	平成20年12月12日
姫路市		井ノ口	102010087	井ノ口(5)(1) I	急傾斜地の崩壊	兵庫県告示第1251号	平成20年12月12日
姫路市		井ノ口	102010088	井ノ口(6)(1) I	急傾斜地の崩壊	兵庫県告示第1251号	平成20年12月12日
姫路市		勝原区山戸	102010089	丁(2)(1) I	急傾斜地の崩壊	兵庫県告示第1251号	平成20年12月12日
姫路市		勝原区丁	102010090	丁(3)(1) I	急傾斜地の崩壊	兵庫県告示第1251号	平成20年12月12日
姫路市		勝原区下太田	102010091	下太田(2)(1) I	急傾斜地の崩壊	兵庫県告示第1251号	平成20年12月12日
姫路市		勝原区朝日谷	102010092	朝日谷(2)(1) I	急傾斜地の崩壊	兵庫県告示第1251号	平成20年12月12日
姫路市		井ノ口	102010093	井ノ口(2) I	急傾斜地の崩壊	兵庫県告示第1251号	平成20年12月12日
姫路市		町坪	102010094	町坪(1)(2) I	急傾斜地の崩壊	兵庫県告示第1251号	平成20年12月12日
姫路市		白鳥台三丁目	102010095	白鳥台(2) I	急傾斜地の崩壊	兵庫県告示第1251号	平成20年12月12日
姫路市		青山	102010096	青山(1)(2) I	急傾斜地の崩壊	兵庫県告示第1251号	平成20年12月12日
姫路市		西庄	102010097	西庄(2) I	急傾斜地の崩壊	兵庫県告示第1251号	平成20年12月12日
姫路市		町坪	102010098	町坪(2)(2) I	急傾斜地の崩壊	兵庫県告示第1251号	平成20年12月12日
姫路市		飾西	102010099	飾西(1)(2) I	急傾斜地の崩壊	兵庫県告示第1251号	平成20年12月12日
姫路市		飾西	102010100	飾西(2)(2) I	急傾斜地の崩壊	兵庫県告示第1251号	平成20年12月12日
姫路市		青山	102010101	青山(2)(2) I	急傾斜地の崩壊	兵庫県告示第1251号	平成20年12月12日
姫路市		青山	102010102	青山(3)(2) I	急傾斜地の崩壊	兵庫県告示第1251号	平成20年12月12日
姫路市		青山	102010103	青山北(1)(2) I	急傾斜地の崩壊	兵庫県告示第1251号	平成20年12月12日
姫路市		青山	102010104	青山北(2)(2) I	急傾斜地の崩壊	兵庫県告示第1251号	平成20年12月12日
姫路市		広畑区蒲田	102010105	蒲田(1)(1) II	急傾斜地の崩壊	兵庫県告示第1251号	平成20年12月12日
姫路市		林田町松山	102010106	松山(1)(1) II	急傾斜地の崩壊	兵庫県告示第1251号	平成20年12月12日
姫路市		林田町松山	102010107	松山(2)(1) II	急傾斜地の崩壊	兵庫県告示第1251号	平成20年12月12日
姫路市		林田町松山	102010108	上山下(1) II	急傾斜地の崩壊	兵庫県告示第1251号	平成20年12月12日
姫路市		林田町山田	102010109	本山田(1) II	急傾斜地の崩壊	兵庫県告示第1251号	平成20年12月12日
姫路市		林田町山田	102010110	葛籠谷(1) II	急傾斜地の崩壊	兵庫県告示第1251号	平成20年12月12日
姫路市		林田町大堤	102010111	大堤(1)(1) II	急傾斜地の崩壊	兵庫県告示第1251号	平成20年12月12日

郡・市	区・町	字	箇所番号	区域名	自然現象の種類	告示番号	公示日
姫路市		林田町大堤	102010112	大堤(2)(1)Ⅱ	急傾斜地の崩壊	兵庫県告示第1251号	平成20年12月12日
姫路市		林田町大堤	102010113	大堤(3)(1)Ⅱ	急傾斜地の崩壊	兵庫県告示第1251号	平成20年12月12日
姫路市		林田町奥佐見	102010114	奥佐見(1)(1)Ⅱ	急傾斜地の崩壊	兵庫県告示第1251号	平成20年12月12日
姫路市		林田町奥佐見	102010115	奥佐見(2)(1)Ⅱ	急傾斜地の崩壊	兵庫県告示第1251号	平成20年12月12日
姫路市		林田町奥佐見	102010116	奥佐見(3)(1)Ⅱ	急傾斜地の崩壊	兵庫県告示第1251号	平成20年12月12日
姫路市		林田町奥佐見	102010117	奥佐見(4)(1)Ⅱ	急傾斜地の崩壊	兵庫県告示第1251号	平成20年12月12日
姫路市		林田町八幡	102010118	八幡(1)Ⅱ	急傾斜地の崩壊	兵庫県告示第1251号	平成20年12月12日
姫路市		林田町六九谷	102010119	六九谷(1)(1)Ⅱ	急傾斜地の崩壊	兵庫県告示第1251号	平成20年12月12日
姫路市		林田町六九谷	102010120	六九谷(2)(1)Ⅱ	急傾斜地の崩壊	兵庫県告示第1251号	平成20年12月12日
姫路市		林田町六九谷	102010121	六九谷(3)(1)Ⅱ	急傾斜地の崩壊	兵庫県告示第1251号	平成20年12月12日
姫路市		林田町六九谷	102010122	六九谷(4)(1)Ⅱ	急傾斜地の崩壊	兵庫県告示第1251号	平成20年12月12日
姫路市		林田町口佐見	102010123	岡本(1)Ⅱ	急傾斜地の崩壊	兵庫県告示第1251号	平成20年12月12日
姫路市		林田町中構	102010124	中構(1)(1)Ⅱ	急傾斜地の崩壊	兵庫県告示第1251号	平成20年12月12日
姫路市		林田町下伊勢	102010125	上伊勢(1)(1)Ⅱ	急傾斜地の崩壊	兵庫県告示第1251号	平成20年12月12日
姫路市		林田町下伊勢	102010126	下伊勢(2)(1)Ⅱ	急傾斜地の崩壊	兵庫県告示第1251号	平成20年12月12日
姫路市		林田町下伊勢	102010127	上伊勢(3)(1)Ⅱ	急傾斜地の崩壊	兵庫県告示第1251号	平成20年12月12日
姫路市		石倉	102010128	石倉(1)Ⅱ	急傾斜地の崩壊	兵庫県告示第1251号	平成20年12月12日
姫路市		太市中	102010129	太市中(1)Ⅱ	急傾斜地の崩壊	兵庫県告示第1251号	平成20年12月12日
姫路市		打越	102010130	打越(1)(1)Ⅱ	急傾斜地の崩壊	兵庫県告示第1251号	平成20年12月12日
姫路市		打越	102010131	打越(2)(1)Ⅱ	急傾斜地の崩壊	兵庫県告示第1251号	平成20年12月12日
姫路市		打越	102010132	緑台(1)Ⅱ	急傾斜地の崩壊	兵庫県告示第1251号	平成20年12月12日
姫路市		打越	102010133	打越(3)(1)Ⅱ	急傾斜地の崩壊	兵庫県告示第1251号	平成20年12月12日
姫路市		打越	102010134	打越(4)(1)Ⅱ	急傾斜地の崩壊	兵庫県告示第1251号	平成20年12月12日
姫路市		打越	102010135	打越(5)(1)Ⅱ	急傾斜地の崩壊	兵庫県告示第1251号	平成20年12月12日
姫路市		下手野一丁目	102010136	下手野(2)(1)Ⅱ	急傾斜地の崩壊	兵庫県告示第1251号	平成20年12月12日
姫路市		下手野一丁目	102010137	下手野(3)(1)Ⅱ	急傾斜地の崩壊	兵庫県告示第1251号	平成20年12月12日
姫路市		高岡新町	102010138	西今宿(1)Ⅱ	急傾斜地の崩壊	兵庫県告示第1251号	平成20年12月12日
姫路市		岡田	102010139	岡田(1)Ⅱ	急傾斜地の崩壊	兵庫県告示第1251号	平成20年12月12日
姫路市		広畑区蒲田	102010140	蒲田(2)(1)Ⅱ	急傾斜地の崩壊	兵庫県告示第1251号	平成20年12月12日
姫路市		広畑区蒲田	102010141	蒲田(3)(1)Ⅱ	急傾斜地の崩壊	兵庫県告示第1251号	平成20年12月12日
姫路市		広畑区蒲田	102010142	蒲田(4)(1)Ⅱ	急傾斜地の崩壊	兵庫県告示第1251号	平成20年12月12日
姫路市		勝原区丁	102010143	丁(1)Ⅱ	急傾斜地の崩壊	兵庫県告示第1251号	平成20年12月12日
姫路市		勝原区朝日谷	102010144	朝日谷(1)(1)Ⅱ	急傾斜地の崩壊	兵庫県告示第1251号	平成20年12月12日
姫路市		勝原区朝日谷	102010145	朝日谷(2)(1)Ⅱ	急傾斜地の崩壊	兵庫県告示第1251号	平成20年12月12日
姫路市		書写	102010147	刀出栄立町(1)Ⅲ	急傾斜地の崩壊	兵庫県告示第1251号	平成20年12月12日
姫路市		広畑区西蒲田	102010148	西蒲田(1)(1)Ⅲ	急傾斜地の崩壊	兵庫県告示第1251号	平成20年12月12日
姫路市		太市中	102010149	太市中(1)Ⅲ	急傾斜地の崩壊	兵庫県告示第1251号	平成20年12月12日
姫路市		刀出	102010150	刀出(1)(1)Ⅲ	急傾斜地の崩壊	兵庫県告示第1251号	平成20年12月12日
姫路市		刀出	102010151	刀出(2)(1)Ⅲ	急傾斜地の崩壊	兵庫県告示第1251号	平成20年12月12日
姫路市		打越	102010152	打越(1)(1)Ⅲ	急傾斜地の崩壊	兵庫県告示第1251号	平成20年12月12日
姫路市		打越	102010153	打越(2)(1)Ⅲ	急傾斜地の崩壊	兵庫県告示第1251号	平成20年12月12日
姫路市		打越	102010154	打越(3)(1)Ⅲ	急傾斜地の崩壊	兵庫県告示第1251号	平成20年12月12日
姫路市		打越	102010155	白鳥台(1)Ⅲ	急傾斜地の崩壊	兵庫県告示第1251号	平成20年12月12日
姫路市		打越	102010156	打越(4)(1)Ⅲ	急傾斜地の崩壊	兵庫県告示第1251号	平成20年12月12日
姫路市		高岡新町	102010157	西今宿(1)Ⅲ	急傾斜地の崩壊	兵庫県告示第1251号	平成20年12月12日
姫路市		西庄	102010158	西庄(1)Ⅲ	急傾斜地の崩壊	兵庫県告示第1251号	平成20年12月12日
姫路市		岡田	102010159	井ノ口(1)(1)Ⅲ	急傾斜地の崩壊	兵庫県告示第1251号	平成20年12月12日
姫路市		井ノ口	102010160	井ノ口(2)(1)Ⅲ	急傾斜地の崩壊	兵庫県告示第1251号	平成20年12月12日
姫路市		広畑区西蒲田	102010161	西夢前台(1)Ⅲ	急傾斜地の崩壊	兵庫県告示第1251号	平成20年12月12日
姫路市		広畑区西蒲田	102010162	西蒲田(3)(1)Ⅲ	急傾斜地の崩壊	兵庫県告示第1251号	平成20年12月12日
姫路市		広畑区蒲田	102010163	蒲田(1)Ⅲ	急傾斜地の崩壊	兵庫県告示第1251号	平成20年12月12日
姫路市		広畑区才	102010164	才(1)Ⅲ	急傾斜地の崩壊	兵庫県告示第1251号	平成20年12月12日
姫路市		広畑区京見町	102010165	熊見(1)Ⅲ	急傾斜地の崩壊	兵庫県告示第1251号	平成20年12月12日
姫路市		勝原区朝日谷	102010166	朝日谷(1)Ⅲ	急傾斜地の崩壊	兵庫県告示第1251号	平成20年12月12日
姫路市		林田町松山	202010001	井ノ口川Ⅰ	土石流	兵庫県告示第1251号	平成20年12月12日
姫路市		林田町山田	202010002	万竹竜谷川Ⅰ	土石流	兵庫県告示第1251号	平成20年12月12日
姫路市		林田町六九谷	202010003	六九谷川Ⅰ	土石流	兵庫県告示第1251号	平成20年12月12日
姫路市		林田町八幡	202010004	高梨川Ⅰ	土石流	兵庫県告示第1251号	平成20年12月12日
姫路市		林田町八幡	202010005	袋谷Ⅰ	土石流	兵庫県告示第1251号	平成20年12月12日
姫路市		林田町六九谷	202010006	六九谷左支溪Ⅰ	土石流	兵庫県告示第1251号	平成20年12月12日
姫路市		林田町六九谷	202010007	六九谷Ⅰ	土石流	兵庫県告示第1251号	平成20年12月12日
姫路市		林田町六九谷	202010008	六九谷右支溪Ⅰ	土石流	兵庫県告示第1251号	平成20年12月12日
姫路市		林田町中構	202010009	上構Ⅰ	土石流	兵庫県告示第1251号	平成20年12月12日
姫路市		林田町大堤	202010010	長林第2Ⅰ	土石流	兵庫県告示第1251号	平成20年12月12日
姫路市		林田町上伊勢	202010011	洞城川Ⅰ	土石流	兵庫県告示第1251号	平成20年12月12日
姫路市		林田町上伊勢	202010012	柿ヶ谷Ⅰ	土石流	兵庫県告示第1251号	平成20年12月12日
姫路市		林田町下伊勢	202010013	上出屋敷川Ⅰ	土石流	兵庫県告示第1251号	平成20年12月12日
姫路市		林田町下伊勢	202010014	石倉西川Ⅰ	土石流	兵庫県告示第1251号	平成20年12月12日
姫路市		西脇	202010015	相野Ⅰ	土石流	兵庫県告示第1251号	平成20年12月12日
姫路市		飾西	202010016	相野東谷Ⅰ	土石流	兵庫県告示第1251号	平成20年12月12日
姫路市		勝原区丁	202010017	山戸川Ⅰ	土石流	兵庫県告示第1251号	平成20年12月12日
姫路市		広畑区京見町	202010018	京見町川Ⅰ	土石流	兵庫県告示第1251号	平成20年12月12日
姫路市		広畑区才・則直	202010019	則直川Ⅰ	土石流	兵庫県告示第1251号	平成20年12月12日
姫路市		広畑区才	202010020	才Ⅰ	土石流	兵庫県告示第1251号	平成20年12月12日
姫路市		打越	202010021	奥笹川Ⅰ	土石流	兵庫県告示第1251号	平成20年12月12日
姫路市		打越	202010022	打越上谷Ⅰ	土石流	兵庫県告示第1251号	平成20年12月12日
姫路市		打越	202010023	打越西谷Ⅰ	土石流	兵庫県告示第1251号	平成20年12月12日
姫路市		打越	202010024	笹川Ⅰ	土石流	兵庫県告示第1251号	平成20年12月12日
姫路市		打越	202010025	笹川第2Ⅰ	土石流	兵庫県告示第1251号	平成20年12月12日
姫路市		打越	202010026	打越右奥谷Ⅰ	土石流	兵庫県告示第1251号	平成20年12月12日
姫路市		打越	202010027	打越奥谷Ⅰ	土石流	兵庫県告示第1251号	平成20年12月12日
姫路市		打越	202010028	打越奥南谷Ⅰ	土石流	兵庫県告示第1251号	平成20年12月12日
姫路市		白鳥台三丁目	202010029	奥新田川Ⅰ	土石流	兵庫県告示第1251号	平成20年12月12日
姫路市		白鳥台三丁目	202010030	奥新田川第2Ⅰ	土石流	兵庫県告示第1251号	平成20年12月12日
姫路市		白鳥台二丁目	202010031	奥新田川第3Ⅰ	土石流	兵庫県告示第1251号	平成20年12月12日
姫路市		書写	202010032	刀出川Ⅰ	土石流	兵庫県告示第1251号	平成20年12月12日
姫路市		書写	202010033	刀出川第2Ⅰ	土石流	兵庫県告示第1251号	平成20年12月12日
姫路市		相野	202010034	西飾西奥谷Ⅰ	土石流	兵庫県告示第1251号	平成20年12月12日

郡・市	区・町	字	箇所番号	区域名	自然現象の種類	告示番号	公示日
姫路市		飾西	202010035	赤坂谷 I	土石流	兵庫県告示第1251号	平成20年12月12日
姫路市		飾西	202010036	西飾南谷 I	土石流	兵庫県告示第1251号	平成20年12月12日
姫路市		飾西	202010037	飾西台 I	土石流	兵庫県告示第1251号	平成20年12月12日
姫路市		青山	202010038	青山上池谷 I	土石流	兵庫県告示第1251号	平成20年12月12日
姫路市		広畑区西蒲田	202010039	西蒲田 I	土石流	兵庫県告示第1251号	平成20年12月12日
姫路市		高岡新町	202010040	今宿 I	土石流	兵庫県告示第1251号	平成20年12月12日
姫路市		高岡新町	202010041	東下手野川 I	土石流	兵庫県告示第1251号	平成20年12月12日
姫路市		広畑区蒲田	202010042	柳取川 I	土石流	兵庫県告示第1251号	平成20年12月12日
姫路市		広畑区蒲田	202010043	柳取川第2 I	土石流	兵庫県告示第1251号	平成20年12月12日
姫路市		広畑区蒲田	202010044	蒲田 I	土石流	兵庫県告示第1251号	平成20年12月12日
姫路市		広畑区蒲田	202010045	下野川 I	土石流	兵庫県告示第1251号	平成20年12月12日
姫路市		高岡新町	202010046	西庄奥谷 I	土石流	兵庫県告示第1251号	平成20年12月12日
姫路市		西庄	202010047	西庄 I	土石流	兵庫県告示第1251号	平成20年12月12日
姫路市		岡田	202010048	井ノ口第2 I	土石流	兵庫県告示第1251号	平成20年12月12日
姫路市		井ノ口	202010049	井ノ口左支溪 I	土石流	兵庫県告示第1251号	平成20年12月12日
姫路市		町坪	202010050	井ノ口中谷 I	土石流	兵庫県告示第1251号	平成20年12月12日
姫路市		町坪	202010051	井ノ口 I	土石流	兵庫県告示第1251号	平成20年12月12日
姫路市		苦編	202010052	苦編第2 I	土石流	兵庫県告示第1251号	平成20年12月12日
姫路市		苦編	202010053	苦編 I	土石流	兵庫県告示第1251号	平成20年12月12日
姫路市		苦編	202010054	苦編西 I	土石流	兵庫県告示第1251号	平成20年12月12日
姫路市		林田町松山	202010055	松山 II	土石流	兵庫県告示第1251号	平成20年12月12日
姫路市		林田町松山	202010056	杉山第2 II	土石流	兵庫県告示第1251号	平成20年12月12日
姫路市		林田町松山	202010057	上山田谷 II	土石流	兵庫県告示第1251号	平成20年12月12日
姫路市		林田町山田	202010058	穴部川 II	土石流	兵庫県告示第1251号	平成20年12月12日
姫路市		林田町松山	202010059	松山中谷 II	土石流	兵庫県告示第1251号	平成20年12月12日
姫路市		林田町松山	202010060	杉山第3 II	土石流	兵庫県告示第1251号	平成20年12月12日
姫路市		林田町山田	202010061	山田 II	土石流	兵庫県告示第1251号	平成20年12月12日
姫路市		林田町松山	202010062	松山第4 II	土石流	兵庫県告示第1251号	平成20年12月12日
姫路市		林田町奥佐見	202010063	佐見上谷 II	土石流	兵庫県告示第1251号	平成20年12月12日
姫路市		林田町大九谷	202010064	市場川 II	土石流	兵庫県告示第1251号	平成20年12月12日
姫路市		林田町林谷	202010065	鉢谷川 II	土石流	兵庫県告示第1251号	平成20年12月12日
姫路市		林田町大堤	202010066	大堤川 II	土石流	兵庫県告示第1251号	平成20年12月12日
姫路市		林田町大堤	202010067	大堤川第2 II	土石流	兵庫県告示第1251号	平成20年12月12日
姫路市		林田町大堤	202010068	大堤川第3 II	土石流	兵庫県告示第1251号	平成20年12月12日
姫路市		林田町上伊勢	202010069	長林 II	土石流	兵庫県告示第1251号	平成20年12月12日
姫路市		林田町上伊勢	202010070	上伊勢川 II	土石流	兵庫県告示第1251号	平成20年12月12日
姫路市		林田町下伊勢	202010071	ハチケ谷 II	土石流	兵庫県告示第1251号	平成20年12月12日
姫路市		林田町下伊勢	202010072	堂ヶ谷 II	土石流	兵庫県告示第1251号	平成20年12月12日
姫路市		林田町下伊勢	202010073	下伊勢川 II	土石流	兵庫県告示第1251号	平成20年12月12日
姫路市		林田町下伊勢	202010074	伊勢南谷 II	土石流	兵庫県告示第1251号	平成20年12月12日
姫路市		林田町下伊勢	202010075	伊勢奥南谷 II	土石流	兵庫県告示第1251号	平成20年12月12日
姫路市		林田町下伊勢	202010076	伊勢奥谷川 II	土石流	兵庫県告示第1251号	平成20年12月12日
姫路市		林田町下伊勢	202010077	伊勢東谷 II	土石流	兵庫県告示第1251号	平成20年12月12日
姫路市		石倉	202010078	がん谷 II	土石流	兵庫県告示第1251号	平成20年12月12日
姫路市		打越	202010079	奥笹川第2 II	土石流	兵庫県告示第1251号	平成20年12月12日
姫路市		打越	202010080	奥笹川第3 II	土石流	兵庫県告示第1251号	平成20年12月12日
姫路市		打越	202010081	白鳥池南川 II	土石流	兵庫県告示第1251号	平成20年12月12日
姫路市		広畑区西蒲田	202010082	夢前山西 II	土石流	兵庫県告示第1251号	平成20年12月12日
姫路市		安富町関	102050001	関e III	急傾斜地の崩壊	兵庫県告示第971号	平成21年9月4日
姫路市		安富町関	102050002	関III	急傾斜地の崩壊	兵庫県告示第971号	平成21年9月4日
姫路市		安富町関	102050003	関A I	急傾斜地の崩壊	兵庫県告示第971号	平成21年9月4日
姫路市		安富町関	102050004	関k III	急傾斜地の崩壊	兵庫県告示第971号	平成21年9月4日
姫路市		安富町関	102050005	関I	急傾斜地の崩壊	兵庫県告示第971号	平成21年9月4日
姫路市		安富町関	102050006	関b II	急傾斜地の崩壊	兵庫県告示第971号	平成21年9月4日
姫路市		安富町関	102050007	関f III	急傾斜地の崩壊	兵庫県告示第971号	平成21年9月4日
姫路市		安富町関	102050008	関g III	急傾斜地の崩壊	兵庫県告示第971号	平成21年9月4日
姫路市		安富町関	102050009	関h III	急傾斜地の崩壊	兵庫県告示第971号	平成21年9月4日
姫路市		安富町関	102050010	関III	急傾斜地の崩壊	兵庫県告示第971号	平成21年9月4日
姫路市		安富町柝原	102050011	柝原h III	急傾斜地の崩壊	兵庫県告示第971号	平成21年9月4日
姫路市		安富町柝原	102050012	柝原g II	急傾斜地の崩壊	兵庫県告示第971号	平成21年9月4日
姫路市		安富町柝原	102050013	柝原f III	急傾斜地の崩壊	兵庫県告示第971号	平成21年9月4日
姫路市		安富町柝原	102050014	柝原e III	急傾斜地の崩壊	兵庫県告示第971号	平成21年9月4日
姫路市		安富町柝原	102050015	柝原III	急傾斜地の崩壊	兵庫県告示第971号	平成21年9月4日
姫路市		安富町柝原	102050016	柝原a III	急傾斜地の崩壊	兵庫県告示第971号	平成21年9月4日
姫路市		安富町柝原	102050017	柝原(1) II	急傾斜地の崩壊	兵庫県告示第971号	平成21年9月4日
姫路市		安富町柝原	102050018	柝原o I	急傾斜地の崩壊	兵庫県告示第971号	平成21年9月4日
姫路市		安富町柝原	102050019	柝原C II	急傾斜地の崩壊	兵庫県告示第971号	平成21年9月4日
姫路市		安富町柝原	102050020	柝原n III	急傾斜地の崩壊	兵庫県告示第971号	平成21年9月4日
姫路市		安富町柝原	102050021	柝原B I	急傾斜地の崩壊	兵庫県告示第971号	平成21年9月4日
姫路市		安富町柝原	102050022	柝原k III	急傾斜地の崩壊	兵庫県告示第971号	平成21年9月4日
姫路市		安富町柝原	102050023	柝原I III	急傾斜地の崩壊	兵庫県告示第971号	平成21年9月4日
姫路市		安富町柝原	102050024	柝原m III	急傾斜地の崩壊	兵庫県告示第971号	平成21年9月4日
姫路市		安富町柝原	102050025	柝原c II	急傾斜地の崩壊	兵庫県告示第971号	平成21年9月4日
姫路市		安富町柝原	102050026	柝原A II	急傾斜地の崩壊	兵庫県告示第971号	平成21年9月4日
姫路市		安富町柝原	102050027	柝原d I	急傾斜地の崩壊	兵庫県告示第971号	平成21年9月4日
姫路市		安富町柝原	102050028	柝原(2) I	急傾斜地の崩壊	兵庫県告示第971号	平成21年9月4日
姫路市		安富町柝原	102050029	皆河G I	急傾斜地の崩壊	兵庫県告示第971号	平成21年9月4日
姫路市		安富町柝原	102050030	末広d III	急傾斜地の崩壊	兵庫県告示第971号	平成21年9月4日
姫路市		安富町皆河	102050031	皆河a I	急傾斜地の崩壊	兵庫県告示第971号	平成21年9月4日
姫路市		安富町皆河	102050032	皆河A II	急傾斜地の崩壊	兵庫県告示第971号	平成21年9月4日
姫路市		安富町皆河	102050033	皆河h I	急傾斜地の崩壊	兵庫県告示第971号	平成21年9月4日
姫路市		安富町皆河	102050034	皆河b I	急傾斜地の崩壊	兵庫県告示第971号	平成21年9月4日
姫路市		安富町皆河	102050035	皆河c I	急傾斜地の崩壊	兵庫県告示第971号	平成21年9月4日
姫路市		安富町皆河	102050036	皆河B I	急傾斜地の崩壊	兵庫県告示第971号	平成21年9月4日
姫路市		安富町皆河	102050037	行友 I	急傾斜地の崩壊	兵庫県告示第971号	平成21年9月4日
姫路市		安富町皆河	102050038	皆河g III	急傾斜地の崩壊	兵庫県告示第971号	平成21年9月4日
姫路市		安富町皆河	102050039	皆河C II	急傾斜地の崩壊	兵庫県告示第971号	平成21年9月4日
姫路市		安富町皆河	102050040	皆河D II	急傾斜地の崩壊	兵庫県告示第971号	平成21年9月4日





郡・市	区・町	字	箇所番号	区域名	自然現象の種類	告示番号	公示日
姫路市		安富町三坂	102050129	三坂fⅡ	急傾斜地の崩壊	兵庫県告示第971号	平成21年9月4日
姫路市		安富町三坂	102050130	三坂aⅢ	急傾斜地の崩壊	兵庫県告示第971号	平成21年9月4日
姫路市		安富町三坂	102050131	三坂dⅡ	急傾斜地の崩壊	兵庫県告示第971号	平成21年9月4日
姫路市		安富町三坂	102050132	三坂eⅡ	急傾斜地の崩壊	兵庫県告示第971号	平成21年9月4日
姫路市		安富町瀬川	102050133	瀬川aⅢ	急傾斜地の崩壊	兵庫県告示第971号	平成21年9月4日
姫路市		安富町瀬川	102050134	瀬川bⅠ	急傾斜地の崩壊	兵庫県告示第971号	平成21年9月4日
姫路市		安富町瀬川	102050135	狭戸eⅢ	急傾斜地の崩壊	兵庫県告示第971号	平成21年9月4日
姫路市		安富町瀬川	102050136	狭戸bⅡ	急傾斜地の崩壊	兵庫県告示第971号	平成21年9月4日
姫路市		安富町瀬川	102050137	瀬川Ⅱ	急傾斜地の崩壊	兵庫県告示第971号	平成21年9月4日
姫路市		安富町狭戸	102050138	狭戸aⅡ	急傾斜地の崩壊	兵庫県告示第971号	平成21年9月4日
姫路市		安富町狭戸	102050139	狭戸fⅡ	急傾斜地の崩壊	兵庫県告示第971号	平成21年9月4日
姫路市		安富町狭戸	102050140	狭戸AⅠ	急傾斜地の崩壊	兵庫県告示第971号	平成21年9月4日
姫路市		安富町狭戸	102050141	狭戸BⅠ	急傾斜地の崩壊	兵庫県告示第971号	平成21年9月4日
姫路市		安富町狭戸	102050142	狭戸dⅢ	急傾斜地の崩壊	兵庫県告示第971号	平成21年9月4日
姫路市		安富町関	202050001	三ヶ谷川Ⅰ	土石流	兵庫県告示第971号	平成21年9月4日
姫路市		安富町関	202050002	壺ヶ谷川Ⅰ	土石流	兵庫県告示第971号	平成21年9月4日
姫路市		安富町関	202050003	向イ川Ⅱ	土石流	兵庫県告示第971号	平成21年9月4日
姫路市		安富町関	202050004	山の川Ⅰ	土石流	兵庫県告示第971号	平成21年9月4日
姫路市		安富町関	202050005	栢山川Ⅱ	土石流	兵庫県告示第971号	平成21年9月4日
姫路市		安富町柘原	202050006	杉垣内川Ⅰ	土石流	兵庫県告示第971号	平成21年9月4日
姫路市		安富町柘原	202050007	口中山川Ⅱ	土石流	兵庫県告示第971号	平成21年9月4日
姫路市		安富町柘原	202050008	滝谷川(1)Ⅰ	土石流	兵庫県告示第971号	平成21年9月4日
姫路市		安富町柘原	202050009	矢谷川Ⅰ	土石流	兵庫県告示第971号	平成21年9月4日
姫路市		安富町柘原	202050010	走尾川Ⅰ	土石流	兵庫県告示第971号	平成21年9月4日
姫路市		安富町皆河	202050011	重光川Ⅰ	土石流	兵庫県告示第971号	平成21年9月4日
姫路市		安富町皆河	202050012	中皆河川Ⅰ	土石流	兵庫県告示第971号	平成21年9月4日
姫路市		安富町皆河	202050013	鶴ノ谷川Ⅰ	土石流	兵庫県告示第971号	平成21年9月4日
姫路市		安富町皆河	202050014	横田川Ⅰ	土石流	兵庫県告示第971号	平成21年9月4日
姫路市		安富町皆河	202050015	向山川Ⅱ	土石流	兵庫県告示第971号	平成21年9月4日
姫路市		安富町皆河	202050016	湯ノ山川Ⅱ	土石流	兵庫県告示第971号	平成21年9月4日
姫路市		安富町皆河	202050017	一ノ谷川Ⅰ	土石流	兵庫県告示第971号	平成21年9月4日
姫路市		安富町皆河	202050018	梅中川Ⅱ	土石流	兵庫県告示第971号	平成21年9月4日
姫路市		安富町皆河	202050019	早柏川Ⅰ	土石流	兵庫県告示第971号	平成21年9月4日
姫路市		安富町皆河	202050020	スオウ谷川Ⅱ	土石流	兵庫県告示第971号	平成21年9月4日
姫路市		安富町末広	202050021	菅谷川Ⅰ	土石流	兵庫県告示第971号	平成21年9月4日
姫路市		安富町末広	202050022	スオウ谷川Ⅰ	土石流	兵庫県告示第971号	平成21年9月4日
姫路市		四郷町東阿保	102010388	東阿保(2)Ⅰ	急傾斜地の崩壊	兵庫県告示第397号	平成22年3月30日
姫路市		兼田	102010389	兼田(2)(急)Ⅰ	急傾斜地の崩壊	兵庫県告示第397号	平成22年3月30日
姫路市		飾磨区妻鹿	102010390	妻鹿(2)Ⅰ	急傾斜地の崩壊	兵庫県告示第397号	平成22年3月30日
姫路市		飾磨区妻鹿	102010391	妻鹿(4)Ⅰ	急傾斜地の崩壊	兵庫県告示第397号	平成22年3月30日
姫路市		飾磨区妻鹿	102010392	妻鹿(5)Ⅰ	急傾斜地の崩壊	兵庫県告示第397号	平成22年3月30日
姫路市		大塩町	102010394	大塩(2)Ⅰ	急傾斜地の崩壊	兵庫県告示第397号	平成22年3月30日
姫路市		大塩町	102010395	大塩Ⅲ	急傾斜地の崩壊	兵庫県告示第397号	平成22年3月30日
姫路市		大塩町	102010396	大塩(4)Ⅰ	急傾斜地の崩壊	兵庫県告示第397号	平成22年3月30日
姫路市		北原	102010398	北原Ⅱ	急傾斜地の崩壊	兵庫県告示第397号	平成22年3月30日
姫路市		四郷町東阿保	102010399	東阿保(2)Ⅲ	急傾斜地の崩壊	兵庫県告示第397号	平成22年3月30日
姫路市		兼田	102010400	兼田Ⅰ	急傾斜地の崩壊	兵庫県告示第397号	平成22年3月30日
姫路市		兼田	102010401	兼田(急)Ⅰ	急傾斜地の崩壊	兵庫県告示第397号	平成22年3月30日
姫路市		兼田	102010402	兼田(1)Ⅱ	急傾斜地の崩壊	兵庫県告示第397号	平成22年3月30日
姫路市		兼田	102010403	兼田(2)Ⅱ	急傾斜地の崩壊	兵庫県告示第397号	平成22年3月30日
姫路市		兼田	102010404	妻鹿Ⅲ	急傾斜地の崩壊	兵庫県告示第397号	平成22年3月30日
姫路市		四郷町東阿保	102010405	東阿保(1)Ⅰ	急傾斜地の崩壊	兵庫県告示第397号	平成22年3月30日
姫路市		四郷町東阿保	102010406	東阿保Ⅱ	急傾斜地の崩壊	兵庫県告示第397号	平成22年3月30日
姫路市		四郷町東阿保	102010407	東阿保(1)Ⅲ	急傾斜地の崩壊	兵庫県告示第397号	平成22年3月30日
姫路市		東山	102010408	東山(1)Ⅰ	急傾斜地の崩壊	兵庫県告示第397号	平成22年3月30日
姫路市		東山	102010409	東山(2)Ⅰ	急傾斜地の崩壊	兵庫県告示第397号	平成22年3月30日
姫路市		東山	102010410	東山Ⅱ	急傾斜地の崩壊	兵庫県告示第397号	平成22年3月30日
姫路市		八家	102010411	北八家(2)(急)Ⅰ	急傾斜地の崩壊	兵庫県告示第397号	平成22年3月30日
姫路市		八家	102010412	北八家(3)Ⅰ	急傾斜地の崩壊	兵庫県告示第397号	平成22年3月30日
姫路市		八家	102010413	北八家(1)(急)Ⅰ	急傾斜地の崩壊	兵庫県告示第397号	平成22年3月30日
姫路市		木場	102010414	大木庭(1)(急)Ⅰ	急傾斜地の崩壊	兵庫県告示第397号	平成22年3月30日
姫路市		木場	102010415	大木庭(2)(急)Ⅰ	急傾斜地の崩壊	兵庫県告示第397号	平成22年3月30日
姫路市		木場	102010416	木場Ⅰ	急傾斜地の崩壊	兵庫県告示第397号	平成22年3月30日
姫路市		木場	102010417	木場中西(1)(急)Ⅰ	急傾斜地の崩壊	兵庫県告示第397号	平成22年3月30日
姫路市		木場	102010418	木場西ノ町(1)(急)Ⅰ	急傾斜地の崩壊	兵庫県告示第397号	平成22年3月30日
姫路市		木場	102010419	木場西ノ町(2)(急)Ⅰ	急傾斜地の崩壊	兵庫県告示第397号	平成22年3月30日
姫路市		木場	102010420	木場中西(2)(急)Ⅰ	急傾斜地の崩壊	兵庫県告示第397号	平成22年3月30日
姫路市		四郷町坂元	102010421	坂元(1)Ⅰ	急傾斜地の崩壊	兵庫県告示第397号	平成22年3月30日
姫路市		四郷町坂元	102010422	坂元(2)Ⅰ	急傾斜地の崩壊	兵庫県告示第397号	平成22年3月30日
姫路市		四郷町東阿保	102010423	坂元(3)Ⅱ	急傾斜地の崩壊	兵庫県告示第397号	平成22年3月30日
姫路市		四郷町山脇	102010424	山脇(急)Ⅰ	急傾斜地の崩壊	兵庫県告示第397号	平成22年3月30日
姫路市		四郷町山脇	102010425	山脇Ⅱ	急傾斜地の崩壊	兵庫県告示第397号	平成22年3月30日
姫路市		飾磨区妻鹿	102010426	妻鹿(急)Ⅰ	急傾斜地の崩壊	兵庫県告示第397号	平成22年3月30日
姫路市		飾磨区妻鹿	102010427	妻鹿(1)Ⅰ	急傾斜地の崩壊	兵庫県告示第397号	平成22年3月30日
姫路市		白浜町	102010428	妻鹿(2)Ⅰ	急傾斜地の崩壊	兵庫県告示第397号	平成22年3月30日
姫路市		白浜町	102010429	妻鹿東海町Ⅲ	急傾斜地の崩壊	兵庫県告示第397号	平成22年3月30日
姫路市		白浜町	102010430	白浜(1)Ⅰ	急傾斜地の崩壊	兵庫県告示第397号	平成22年3月30日
姫路市		白浜町	102010431	白浜(2)Ⅰ	急傾斜地の崩壊	兵庫県告示第397号	平成22年3月30日
姫路市		白浜町	102010432	北松原(急)Ⅰ	急傾斜地の崩壊	兵庫県告示第397号	平成22年3月30日
姫路市		白浜町	102010433	北松原(2)Ⅰ	急傾斜地の崩壊	兵庫県告示第397号	平成22年3月30日
姫路市		白浜町	102010434	白浜(3)Ⅰ	急傾斜地の崩壊	兵庫県告示第397号	平成22年3月30日
姫路市		白浜町	102010435	甲Ⅰ	急傾斜地の崩壊	兵庫県告示第397号	平成22年3月30日
姫路市		的形町の形	102010437	岩鼻(2)(急)Ⅰ	急傾斜地の崩壊	兵庫県告示第397号	平成22年3月30日
姫路市		的形町の形	102010438	南山河(急)Ⅰ	急傾斜地の崩壊	兵庫県告示第397号	平成22年3月30日
姫路市		的形町の形	102010439	北山河(急)Ⅰ	急傾斜地の崩壊	兵庫県告示第397号	平成22年3月30日
姫路市		的形町の形	102010440	麓(2)(急)Ⅰ	急傾斜地の崩壊	兵庫県告示第397号	平成22年3月30日
姫路市		的形町の形	102010441	磯(急)Ⅰ	急傾斜地の崩壊	兵庫県告示第397号	平成22年3月30日
姫路市		的形町の形	102010442	向山(急)Ⅰ	急傾斜地の崩壊	兵庫県告示第397号	平成22年3月30日



郡・市	区・町	字	箇所番号	区域名	自然現象の種類	告示番号	公示日
姫路市		的形町の形	102010443	麓(1)(急) I	急傾斜地の崩壊	兵庫県告示第397号	平成22年3月30日
姫路市		的形町福泊	102010444	福泊 II	急傾斜地の崩壊	兵庫県告示第397号	平成22年3月30日
姫路市		的形町福泊	102010445	福泊 I	急傾斜地の崩壊	兵庫県告示第397号	平成22年3月30日
姫路市		的形町福泊	102010446	福泊(2)(急) I	急傾斜地の崩壊	兵庫県告示第397号	平成22年3月30日
姫路市		的形町の形	102010447	西飯屋(急) I	急傾斜地の崩壊	兵庫県告示第397号	平成22年3月30日
姫路市		的形町の形	102010448	西飯屋(2)(急) I	急傾斜地の崩壊	兵庫県告示第397号	平成22年3月30日
姫路市		的形町の形	102010449	的形 III	急傾斜地の崩壊	兵庫県告示第397号	平成22年3月30日
姫路市		的形町の形	102010450	的形(1) I	急傾斜地の崩壊	兵庫県告示第397号	平成22年3月30日
姫路市		的形町の形	102010451	的形(2) I	急傾斜地の崩壊	兵庫県告示第397号	平成22年3月30日
姫路市		四郷町東阿保	202010161	小富士川 I	土石流	兵庫県告示第397号	平成22年3月30日
姫路市		四郷町東阿保	202010162	東阿保谷 I	土石流	兵庫県告示第397号	平成22年3月30日
姫路市		四郷町東阿保	202010163	東阿保中谷 II	土石流	兵庫県告示第397号	平成22年3月30日
姫路市		奥山	202010164	奥山 II	土石流	兵庫県告示第397号	平成22年3月30日
姫路市		的形町の形	202010166	的形谷 I	土石流	兵庫県告示第397号	平成22年3月30日
姫路市		四郷町東阿保	202010167	阿保谷 I	土石流	兵庫県告示第397号	平成22年3月30日
姫路市		白浜町	202010168	白浜第2 I	土石流	兵庫県告示第397号	平成22年3月30日
姫路市		白浜町	202010169	白浜 I	土石流	兵庫県告示第397号	平成22年3月30日
姫路市		飾磨区妻鹿	202010170	妻鹿川 I	土石流	兵庫県告示第397号	平成22年3月30日
姫路市		別所町佐土	202010171	別所西谷 I	土石流	兵庫県告示第397号	平成22年3月30日
姫路市		別所町佐土	202010172	大島北左川 II	土石流	兵庫県告示第397号	平成22年3月30日
姫路市		別所町佐土	202010173	大島北右川 II	土石流	兵庫県告示第397号	平成22年3月30日
姫路市		四郷町本郷	202010174	本郷谷 I	土石流	兵庫県告示第397号	平成22年3月30日
姫路市		砥堀	102010249	砥堀(1) I	急傾斜地の崩壊	兵庫県告示第458号	平成22年4月13日
姫路市		砥堀	102010250	砥堀(2) I	急傾斜地の崩壊	兵庫県告示第458号	平成22年4月13日
姫路市		砥堀	102010251	砥堀(3) I	急傾斜地の崩壊	兵庫県告示第458号	平成22年4月13日
姫路市		砥堀	102010252	砥堀(4) I	急傾斜地の崩壊	兵庫県告示第458号	平成22年4月13日
姫路市		保城	102010253	保城 I	急傾斜地の崩壊	兵庫県告示第458号	平成22年4月13日
姫路市		白国四丁目	102010254	白国(1) I	急傾斜地の崩壊	兵庫県告示第458号	平成22年4月13日
姫路市		白国三丁目	102010255	白国(2) I	急傾斜地の崩壊	兵庫県告示第458号	平成22年4月13日
姫路市		白国三丁目	102010256	白国(3) I	急傾斜地の崩壊	兵庫県告示第458号	平成22年4月13日
姫路市		白国五丁目	102010257	白国(4) I	急傾斜地の崩壊	兵庫県告示第458号	平成22年4月13日
姫路市		北平野五丁目	102010258	北平野(1) I	急傾斜地の崩壊	兵庫県告示第458号	平成22年4月13日
姫路市		大寿台二丁目	102010259	大寿台(1) I	急傾斜地の崩壊	兵庫県告示第458号	平成22年4月13日
姫路市		上大野一丁目	102010260	上大野(1) I	急傾斜地の崩壊	兵庫県告示第458号	平成22年4月13日
姫路市		八代緑ヶ丘町	102010261	八代緑ヶ丘町 I	急傾斜地の崩壊	兵庫県告示第458号	平成22年4月13日
姫路市		新在家本町五丁目	102010262	新在家本町(1) I	急傾斜地の崩壊	兵庫県告示第458号	平成22年4月13日
姫路市		山野井町	102010263	山野井(1) I	急傾斜地の崩壊	兵庫県告示第458号	平成22年4月13日
姫路市		岡町	102010264	岡町(1) I	急傾斜地の崩壊	兵庫県告示第458号	平成22年4月13日
姫路市		岩端町	102010265	岡町(2) I	急傾斜地の崩壊	兵庫県告示第458号	平成22年4月13日
姫路市		山畑新田	102010266	薬師山 I	急傾斜地の崩壊	兵庫県告示第458号	平成22年4月13日
姫路市		龍野町六丁目	102010267	龍野町(1) I	急傾斜地の崩壊	兵庫県告示第458号	平成22年4月13日
姫路市		龍野町六丁目	102010268	龍野町(2) I	急傾斜地の崩壊	兵庫県告示第458号	平成22年4月13日
姫路市		車崎一丁目	102010269	山畑新田(1) I	急傾斜地の崩壊	兵庫県告示第458号	平成22年4月13日
姫路市		山畑新田	102010270	山畑新田(2) I	急傾斜地の崩壊	兵庫県告示第458号	平成22年4月13日
姫路市		岩端町	102010271	岩端町(1) I	急傾斜地の崩壊	兵庫県告示第458号	平成22年4月13日
姫路市		神子岡前三丁目	102010272	今宿(1) I	急傾斜地の崩壊	兵庫県告示第458号	平成22年4月13日
姫路市		御立北一丁目	102010273	御立北(1) I	急傾斜地の崩壊	兵庫県告示第458号	平成22年4月13日
姫路市		御立東三丁目	102010274	御立東(1)(1) I	急傾斜地の崩壊	兵庫県告示第458号	平成22年4月13日
姫路市		御立東六丁目	102010275	御立東(2)(1) I	急傾斜地の崩壊	兵庫県告示第458号	平成22年4月13日
姫路市		御立一丁目	102010276	御立(1) I	急傾斜地の崩壊	兵庫県告示第458号	平成22年4月13日
姫路市		御立三丁目	102010277	御立(2) I	急傾斜地の崩壊	兵庫県告示第458号	平成22年4月13日
姫路市		山吹二丁目	102010278	山吹(1) I	急傾斜地の崩壊	兵庫県告示第458号	平成22年4月13日
姫路市		藤ヶ台	102010279	藤ヶ台(1) I	急傾斜地の崩壊	兵庫県告示第458号	平成22年4月13日
姫路市		上手野	102010280	上手野 I	急傾斜地の崩壊	兵庫県告示第458号	平成22年4月13日
姫路市		下手野四丁目	102010281	下手野(1) I	急傾斜地の崩壊	兵庫県告示第458号	平成22年4月13日
姫路市		書写東坂	102010282	東坂 I	急傾斜地の崩壊	兵庫県告示第458号	平成22年4月13日
姫路市		書写西坂	102010283	西坂(1) I	急傾斜地の崩壊	兵庫県告示第458号	平成22年4月13日
姫路市		書写西坂	102010284	西坂(2) I	急傾斜地の崩壊	兵庫県告示第458号	平成22年4月13日
姫路市		書写	102010285	書写(1) I	急傾斜地の崩壊	兵庫県告示第458号	平成22年4月13日
姫路市		書写西坂	102010286	西坂(3) I	急傾斜地の崩壊	兵庫県告示第458号	平成22年4月13日
姫路市		菅生台	102010287	菅生台(1) I	急傾斜地の崩壊	兵庫県告示第458号	平成22年4月13日
姫路市		書写台二丁目	102010288	書写台(1) I	急傾斜地の崩壊	兵庫県告示第458号	平成22年4月13日
姫路市		書写三丁目	102010289	書写台(2) I	急傾斜地の崩壊	兵庫県告示第458号	平成22年4月13日
姫路市		書写	102010290	書写(2) I	急傾斜地の崩壊	兵庫県告示第458号	平成22年4月13日
姫路市		川西	102010291	川西 I	急傾斜地の崩壊	兵庫県告示第458号	平成22年4月13日
姫路市		北平野六丁目	102010292	北平野(2) I	急傾斜地の崩壊	兵庫県告示第458号	平成22年4月13日
姫路市		大寿台二丁目	102010293	大寿台(2) I	急傾斜地の崩壊	兵庫県告示第458号	平成22年4月13日
姫路市		北新在家二丁目	102010294	北新在家(1) I	急傾斜地の崩壊	兵庫県告示第458号	平成22年4月13日
姫路市		新在家本町六丁目	102010295	新在家本町(2) I	急傾斜地の崩壊	兵庫県告示第458号	平成22年4月13日
姫路市		新在家本町六丁目	102010296	新在家本町(3) I	急傾斜地の崩壊	兵庫県告示第458号	平成22年4月13日
姫路市		田寺東一丁目	102010297	田寺東(1) I	急傾斜地の崩壊	兵庫県告示第458号	平成22年4月13日
姫路市		藤ヶ台	102010298	藤ヶ台(2) I	急傾斜地の崩壊	兵庫県告示第458号	平成22年4月13日
姫路市		仁豊野	102010299	仁豊野 I	急傾斜地の崩壊	兵庫県告示第458号	平成22年4月13日
姫路市		広嶺山	102010300	広嶺山 I	急傾斜地の崩壊	兵庫県告示第458号	平成22年4月13日
姫路市		北平野四丁目	102010301	北平野(3) I	急傾斜地の崩壊	兵庫県告示第458号	平成22年4月13日
姫路市		北平野奥垣内	102010302	奥垣内(1) I	急傾斜地の崩壊	兵庫県告示第458号	平成22年4月13日
姫路市		北平野奥垣内	102010303	奥垣内(2) I	急傾斜地の崩壊	兵庫県告示第458号	平成22年4月13日
姫路市		御立東六丁目	102010304	御立東(3) I	急傾斜地の崩壊	兵庫県告示第458号	平成22年4月13日
姫路市		上大野七丁目	102010305	上大野(2) I	急傾斜地の崩壊	兵庫県告示第458号	平成22年4月13日
姫路市		御立中二丁目	102010306	御立東(4) I	急傾斜地の崩壊	兵庫県告示第458号	平成22年4月13日
姫路市		御立北二丁目	102010307	御立北(2) I	急傾斜地の崩壊	兵庫県告示第458号	平成22年4月13日
姫路市		御立北二丁目	102010308	御立北(3) I	急傾斜地の崩壊	兵庫県告示第458号	平成22年4月13日
姫路市		書写	102010309	書写(3) I	急傾斜地の崩壊	兵庫県告示第458号	平成22年4月13日
姫路市		御立北二丁目	102010310	御立北(4) I	急傾斜地の崩壊	兵庫県告示第458号	平成22年4月13日
姫路市		書写	102010311	書写(4) I	急傾斜地の崩壊	兵庫県告示第458号	平成22年4月13日
姫路市		書写	102010312	書写(5) I	急傾斜地の崩壊	兵庫県告示第458号	平成22年4月13日
姫路市		菅生台	102010313	菅生台(2) I	急傾斜地の崩壊	兵庫県告示第458号	平成22年4月13日
姫路市		菅生台	102010314	菅生台(3) I	急傾斜地の崩壊	兵庫県告示第458号	平成22年4月13日

郡・市	区・町	字	箇所番号	区域名	自然現象の種類	告示番号	公示日
姫路市		菅生台	102010315	菅生台(4) I	急傾斜地の崩壊	兵庫県告示第458号	平成22年4月13日
姫路市		菅生台	102010316	菅生台(5) I	急傾斜地の崩壊	兵庫県告示第458号	平成22年4月13日
姫路市		菅生台	102010317	菅生台(6) I	急傾斜地の崩壊	兵庫県告示第458号	平成22年4月13日
姫路市		六角	102010318	菅生台(7) I	急傾斜地の崩壊	兵庫県告示第458号	平成22年4月13日
姫路市		六角	102010319	六角 I	急傾斜地の崩壊	兵庫県告示第458号	平成22年4月13日
姫路市		飾西	102010320	田井台 I	急傾斜地の崩壊	兵庫県告示第458号	平成22年4月13日
姫路市		山吹二丁目	102010321	山吹(2) I	急傾斜地の崩壊	兵庫県告示第458号	平成22年4月13日
姫路市		下手野五丁目	102010322	下手野(2) I	急傾斜地の崩壊	兵庫県告示第458号	平成22年4月13日
姫路市		西今宿六丁目	102010323	西今宿(1) I	急傾斜地の崩壊	兵庫県告示第458号	平成22年4月13日
姫路市		西今宿六丁目	102010324	西今宿(2) I	急傾斜地の崩壊	兵庫県告示第458号	平成22年4月13日
姫路市		神子岡前三丁目	102010325	今宿(3) I	急傾斜地の崩壊	兵庫県告示第458号	平成22年4月13日
姫路市		神子岡前三丁目	102010326	今宿(4) I	急傾斜地の崩壊	兵庫県告示第458号	平成22年4月13日
姫路市		景福寺前	102010327	景福寺前 I	急傾斜地の崩壊	兵庫県告示第458号	平成22年4月13日
姫路市		山野井町	102010328	山野井(2) I	急傾斜地の崩壊	兵庫県告示第458号	平成22年4月13日
姫路市		北平野台町	102010329	北平野台町(1) I	急傾斜地の崩壊	兵庫県告示第458号	平成22年4月13日
姫路市		北平野台町	102010330	北平野台町(2) I	急傾斜地の崩壊	兵庫県告示第458号	平成22年4月13日
姫路市		田寺東四丁目	102010331	田寺東(2) I	急傾斜地の崩壊	兵庫県告示第458号	平成22年4月13日
姫路市		田寺東一丁目	102010332	田寺東(3) I	急傾斜地の崩壊	兵庫県告示第458号	平成22年4月13日
姫路市		田寺東一丁目	102010333	田寺東(4) I	急傾斜地の崩壊	兵庫県告示第458号	平成22年4月13日
姫路市		田寺山手町	102010334	田寺山手町 I	急傾斜地の崩壊	兵庫県告示第458号	平成22年4月13日
姫路市		北新在家二丁目	102010335	北新在家(2) I	急傾斜地の崩壊	兵庫県告示第458号	平成22年4月13日
姫路市		辻井八丁目	102010336	辻井 I	急傾斜地の崩壊	兵庫県告示第458号	平成22年4月13日
姫路市		北新在家二丁目	102010337	北新在家(3) I	急傾斜地の崩壊	兵庫県告示第458号	平成22年4月13日
姫路市		北新在家二丁目	102010338	北新在家(4) I	急傾斜地の崩壊	兵庫県告示第458号	平成22年4月13日
姫路市		城北新町三丁目	102010339	城北新町(1) I	急傾斜地の崩壊	兵庫県告示第458号	平成22年4月13日
姫路市		城北新町三丁目	102010340	城北新町(2) I	急傾斜地の崩壊	兵庫県告示第458号	平成22年4月13日
姫路市		八代宮前町	102010341	城北本町 I	急傾斜地の崩壊	兵庫県告示第458号	平成22年4月13日
姫路市		東辻井九丁目	102010342	東辻井 I	急傾斜地の崩壊	兵庫県告示第458号	平成22年4月13日
姫路市		西延末	102010343	西延末 I	急傾斜地の崩壊	兵庫県告示第458号	平成22年4月13日
姫路市		延末	102010344	延末(1) I	急傾斜地の崩壊	兵庫県告示第458号	平成22年4月13日
姫路市		延末	102010345	延末(2) I	急傾斜地の崩壊	兵庫県告示第458号	平成22年4月13日
姫路市		西大寿台	102010346	西大寿台 I	急傾斜地の崩壊	兵庫県告示第458号	平成22年4月13日
姫路市		御立東二丁目	102010347	御立東(1)(2) I	急傾斜地の崩壊	兵庫県告示第458号	平成22年4月13日
姫路市		書写台二丁目	102010348	書写 I	急傾斜地の崩壊	兵庫県告示第458号	平成22年4月13日
姫路市		岩端町	102010349	岩端町(2) I	急傾斜地の崩壊	兵庫県告示第458号	平成22年4月13日
姫路市		上大野七丁目	102010350	上大野 I	急傾斜地の崩壊	兵庫県告示第458号	平成22年4月13日
姫路市		西今宿六丁目	102010351	西今宿 I	急傾斜地の崩壊	兵庫県告示第458号	平成22年4月13日
姫路市		山畑新田	102010352	古三味 II	急傾斜地の崩壊	兵庫県告示第458号	平成22年4月13日
姫路市		下手野二丁目	102010353	下手野(1) II	急傾斜地の崩壊	兵庫県告示第458号	平成22年4月13日
姫路市		砥堀	102010354	砥堀 II	急傾斜地の崩壊	兵庫県告示第458号	平成22年4月13日
姫路市		白国三丁目	102010355	白国(1) II	急傾斜地の崩壊	兵庫県告示第458号	平成22年4月13日
姫路市		白国四丁目	102010356	白国(2) II	急傾斜地の崩壊	兵庫県告示第458号	平成22年4月13日
姫路市		広嶺山	102010357	広嶺山 II	急傾斜地の崩壊	兵庫県告示第458号	平成22年4月13日
姫路市		御立中六丁目	102010358	御立中 II	急傾斜地の崩壊	兵庫県告示第458号	平成22年4月13日
姫路市		御立北一丁目	102010359	御立北 II	急傾斜地の崩壊	兵庫県告示第458号	平成22年4月13日
姫路市		書写東坂	102010360	東坂(1) II	急傾斜地の崩壊	兵庫県告示第458号	平成22年4月13日
姫路市		書写東坂	102010361	東坂(2) II	急傾斜地の崩壊	兵庫県告示第458号	平成22年4月13日
姫路市		書写	102010362	書写 II	急傾斜地の崩壊	兵庫県告示第458号	平成22年4月13日
姫路市		書写台一丁目	102010363	書写台 II	急傾斜地の崩壊	兵庫県告示第458号	平成22年4月13日
姫路市		砥堀	102010364	砥堀 III	急傾斜地の崩壊	兵庫県告示第458号	平成22年4月13日
姫路市		御立北三丁目	102010365	御立北(2) III	急傾斜地の崩壊	兵庫県告示第458号	平成22年4月13日
姫路市		林田町松山	102010366	松山(1) III	急傾斜地の崩壊	兵庫県告示第458号	平成22年4月13日
姫路市		林田町松山	102010367	松山(2) III	急傾斜地の崩壊	兵庫県告示第458号	平成22年4月13日
姫路市		林田町松山本村	102010368	本村 III	急傾斜地の崩壊	兵庫県告示第458号	平成22年4月13日
姫路市		林田町松山	102010369	松山(3) III	急傾斜地の崩壊	兵庫県告示第458号	平成22年4月13日
姫路市		林田町六九谷大谷	102010370	大谷 III	急傾斜地の崩壊	兵庫県告示第458号	平成22年4月13日
姫路市		林田町山田	102010371	山田 III	急傾斜地の崩壊	兵庫県告示第458号	平成22年4月13日
姫路市		林田町六九谷	102010372	六九谷(1) III	急傾斜地の崩壊	兵庫県告示第458号	平成22年4月13日
姫路市		林田町大堤	102010373	大堤(1) III	急傾斜地の崩壊	兵庫県告示第458号	平成22年4月13日
姫路市		林田町大堤	102010374	大堤(2) III	急傾斜地の崩壊	兵庫県告示第458号	平成22年4月13日
姫路市		林田町六九谷	102010375	六九谷(2) III	急傾斜地の崩壊	兵庫県告示第458号	平成22年4月13日
姫路市		林田町六九谷	102010376	上構 III	急傾斜地の崩壊	兵庫県告示第458号	平成22年4月13日
姫路市		林田町下伊勢出屋敷	102010377	下伊勢(1) III	急傾斜地の崩壊	兵庫県告示第458号	平成22年4月13日
姫路市		林田町下伊勢	102010378	下伊勢(2) III	急傾斜地の崩壊	兵庫県告示第458号	平成22年4月13日
姫路市		相野	102010379	相野 III	急傾斜地の崩壊	兵庫県告示第458号	平成22年4月13日
姫路市		飾西	102010380	飾西(1) III	急傾斜地の崩壊	兵庫県告示第458号	平成22年4月13日
姫路市		飾西	102010381	飾西(2) III	急傾斜地の崩壊	兵庫県告示第458号	平成22年4月13日
姫路市		打越	102010382	六角 III	急傾斜地の崩壊	兵庫県告示第458号	平成22年4月13日
姫路市		打越	102010383	川西(1) III	急傾斜地の崩壊	兵庫県告示第458号	平成22年4月13日
姫路市		川西	102010384	川西(2) III	急傾斜地の崩壊	兵庫県告示第458号	平成22年4月13日
姫路市		辻井九丁目	102010385	新在家本町 III	急傾斜地の崩壊	兵庫県告示第458号	平成22年4月13日
姫路市		六角	202010119	毛野川 I	土石流	兵庫県告示第458号	平成22年4月13日
姫路市		菅生台	202010120	菅生川 I	土石流	兵庫県告示第458号	平成22年4月13日
姫路市		書写台二丁目	202010121	書写台三 I	土石流	兵庫県告示第458号	平成22年4月13日
姫路市		書写	202010122	凹教川 I	土石流	兵庫県告示第458号	平成22年4月13日
姫路市		書写	202010123	凹教川第2 I	土石流	兵庫県告示第458号	平成22年4月13日
姫路市		書写	202010124	西坂谷川 I	土石流	兵庫県告示第458号	平成22年4月13日
姫路市		書写	202010125	東坂谷川 I	土石流	兵庫県告示第458号	平成22年4月13日
姫路市		書写	202010126	東坂谷川左支溪 I	土石流	兵庫県告示第458号	平成22年4月13日
姫路市		書写	202010127	東坂谷川第2 I	土石流	兵庫県告示第458号	平成22年4月13日
姫路市		御立北二丁目	202010128	北山川 I	土石流	兵庫県告示第458号	平成22年4月13日
姫路市		御立北二丁目	202010129	北山川第2 I	土石流	兵庫県告示第458号	平成22年4月13日
姫路市		御立東五丁目	202010130	御立川 I	土石流	兵庫県告示第458号	平成22年4月13日
姫路市		田寺東一丁目	202010131	田寺北谷 I	土石流	兵庫県告示第458号	平成22年4月13日
姫路市		田寺山手町	202010132	田寺 I	土石流	兵庫県告示第458号	平成22年4月13日
姫路市		上大野七丁目	202010133	大野川 I	土石流	兵庫県告示第458号	平成22年4月13日
姫路市		上大野七丁目	202010134	上大野 I	土石流	兵庫県告示第458号	平成22年4月13日
姫路市		上大野七丁目	202010135	大野東川 I	土石流	兵庫県告示第458号	平成22年4月13日

郡・市	区・町	字	箇所番号	区域名	自然現象の種類	告示番号	公示日
姫路市		北平野奥垣内	202010136	奥平野川右支溪Ⅰ	土石流	兵庫県告示第458号	平成22年4月13日
姫路市		北平野奥垣内	202010137	奥平野川Ⅰ	土石流	兵庫県告示第458号	平成22年4月13日
姫路市		北平野奥垣内	202010138	奥平野川左支溪Ⅰ	土石流	兵庫県告示第458号	平成22年4月13日
姫路市		白国五丁目	202010139	白国西川Ⅰ	土石流	兵庫県告示第458号	平成22年4月13日
姫路市		白国五丁目	202010140	白国川Ⅰ	土石流	兵庫県告示第458号	平成22年4月13日
姫路市		白国四丁目	202010141	白国川第2Ⅰ	土石流	兵庫県告示第458号	平成22年4月13日
姫路市		白国三丁目	202010142	増位川Ⅰ	土石流	兵庫県告示第458号	平成22年4月13日
姫路市		白国三丁目	202010143	増位川第2Ⅰ	土石流	兵庫県告示第458号	平成22年4月13日
姫路市		保城	202010144	磯塚谷川Ⅰ	土石流	兵庫県告示第458号	平成22年4月13日
姫路市		砥堀	202010145	磯塚谷川第2Ⅰ	土石流	兵庫県告示第458号	平成22年4月13日
姫路市		砥堀	202010146	砥堀川Ⅰ	土石流	兵庫県告示第458号	平成22年4月13日
姫路市		砥堀	202010147	砥堀川第2Ⅰ	土石流	兵庫県告示第458号	平成22年4月13日
姫路市		梅ヶ谷町	202010148	梅ヶ谷川Ⅰ	土石流	兵庫県告示第458号	平成22年4月13日
姫路市		新在家本町六丁目	202010149	新在家本町六Ⅰ	土石流	兵庫県告示第458号	平成22年4月13日
姫路市		新在家本町六丁目	202010150	地嶽谷Ⅰ	土石流	兵庫県告示第458号	平成22年4月13日
姫路市		仁豊野	202010151	小坂山川Ⅰ	土石流	兵庫県告示第458号	平成22年4月13日
姫路市		砥堀	202010152	弥高谷Ⅰ	土石流	兵庫県告示第458号	平成22年4月13日
姫路市		砥堀	202010153	砥堀奥谷Ⅰ	土石流	兵庫県告示第458号	平成22年4月13日
姫路市		書写	202010154	寒法寺川Ⅱ	土石流	兵庫県告示第458号	平成22年4月13日
姫路市		御立北三丁目	202010155	西大寿台川Ⅱ	土石流	兵庫県告示第458号	平成22年4月13日
姫路市		御立東五丁目	202010156	御立東川Ⅱ	土石流	兵庫県告示第458号	平成22年4月13日
姫路市		上大野三丁目	202010157	大寿台南川Ⅱ	土石流	兵庫県告示第458号	平成22年4月13日
姫路市		梅ヶ谷町	202010158	大野川支流Ⅱ	土石流	兵庫県告示第458号	平成22年4月13日
姫路市		砥堀	202010159	大谷川Ⅱ	土石流	兵庫県告示第458号	平成22年4月13日
姫路市		西庄	202010160	西庄北Ⅲ	土石流	兵庫県告示第458号	平成22年4月13日
姫路市		節東町大釜	102010168	大釜(1)Ⅰ	急傾斜地の崩壊	兵庫県告示第790号	平成22年7月30日
姫路市		節東町大釜	102010169	大釜(2)Ⅰ	急傾斜地の崩壊	兵庫県告示第790号	平成22年7月30日
姫路市		節東町小原	102010170	小原(1)Ⅰ	急傾斜地の崩壊	兵庫県告示第790号	平成22年7月30日
姫路市		節東町小原	102010171	小原(2)Ⅰ	急傾斜地の崩壊	兵庫県告示第790号	平成22年7月30日
姫路市		節東町小原	102010172	小原(3)Ⅰ	急傾斜地の崩壊	兵庫県告示第790号	平成22年7月30日
姫路市		節東町小原	102010173	小原Ⅰ	急傾斜地の崩壊	兵庫県告示第790号	平成22年7月30日
姫路市		節東町小原新	102010174	小原新Ⅰ	急傾斜地の崩壊	兵庫県告示第790号	平成22年7月30日
姫路市		節東町小原新	102010175	小原新Ⅲ	急傾斜地の崩壊	兵庫県告示第790号	平成22年7月30日
姫路市		節東町北野	102010176	北野(1)Ⅲ	急傾斜地の崩壊	兵庫県告示第790号	平成22年7月30日
姫路市		節東町北野	102010177	北野(2)Ⅲ	急傾斜地の崩壊	兵庫県告示第790号	平成22年7月30日
姫路市		節東町北山	102010178	北山Ⅰ	急傾斜地の崩壊	兵庫県告示第790号	平成22年7月30日
姫路市		節東町清住	102010179	清住Ⅰ	急傾斜地の崩壊	兵庫県告示第790号	平成22年7月30日
姫路市		節東町清住	102010180	清住(2)Ⅰ	急傾斜地の崩壊	兵庫県告示第790号	平成22年7月30日
姫路市		節東町清住	102010181	清住(3)Ⅰ	急傾斜地の崩壊	兵庫県告示第790号	平成22年7月30日
姫路市		節東町清住	102010182	清住(4)Ⅱ	急傾斜地の崩壊	兵庫県告示第790号	平成22年7月30日
姫路市		節東町清住	102010183	清住(2)Ⅱ	急傾斜地の崩壊	兵庫県告示第790号	平成22年7月30日
姫路市		節東町清住	102010184	清住(3)Ⅱ	急傾斜地の崩壊	兵庫県告示第790号	平成22年7月30日
姫路市		節東町清住	102010185	清住Ⅲ	急傾斜地の崩壊	兵庫県告示第790号	平成22年7月30日
姫路市		節東町佐良和	102010186	佐良和Ⅰ	急傾斜地の崩壊	兵庫県告示第790号	平成22年7月30日
姫路市		節東町塩崎	102010187	塩崎(1)Ⅲ	急傾斜地の崩壊	兵庫県告示第790号	平成22年7月30日
姫路市		節東町塩崎	102010188	塩崎(2)Ⅲ	急傾斜地の崩壊	兵庫県告示第790号	平成22年7月30日
姫路市		節東町志吹	102010189	志吹Ⅰ	急傾斜地の崩壊	兵庫県告示第790号	平成22年7月30日
姫路市		節東町唐端新	102010190	唐端新Ⅰ	急傾斜地の崩壊	兵庫県告示第790号	平成22年7月30日
姫路市		節東町唐端新	102010192	唐端新(2)Ⅱ	急傾斜地の崩壊	兵庫県告示第790号	平成22年7月30日
姫路市		節東町唐端新	102010193	唐端新(3)Ⅱ	急傾斜地の崩壊	兵庫県告示第790号	平成22年7月30日
姫路市		節東町唐端新	102010194	唐端新(4)Ⅱ	急傾斜地の崩壊	兵庫県告示第790号	平成22年7月30日
姫路市		節東町唐端新	102010195	唐端新(5)Ⅱ	急傾斜地の崩壊	兵庫県告示第790号	平成22年7月30日
姫路市		節東町唐端新	102010198	唐端新(3)Ⅲ	急傾斜地の崩壊	兵庫県告示第790号	平成22年7月30日
姫路市		節東町豊国	102010199	豊国(1)Ⅰ	急傾斜地の崩壊	兵庫県告示第790号	平成22年7月30日
姫路市		節東町豊国	102010200	豊国Ⅲ	急傾斜地の崩壊	兵庫県告示第790号	平成22年7月30日
姫路市		節東町八重畑	102010201	八重畑Ⅰ	急傾斜地の崩壊	兵庫県告示第790号	平成22年7月30日
姫路市		節東町八重畑	102010202	八重畑(2)Ⅰ	急傾斜地の崩壊	兵庫県告示第790号	平成22年7月30日
姫路市		節東町八重畑	102010203	八重畑(3)Ⅰ	急傾斜地の崩壊	兵庫県告示第790号	平成22年7月30日
姫路市		節東町八重畑	102010204	八重畑Ⅱ	急傾斜地の崩壊	兵庫県告示第790号	平成22年7月30日
姫路市		節東町八重畑	102010205	八重畑(1)Ⅲ	急傾斜地の崩壊	兵庫県告示第790号	平成22年7月30日
姫路市		節東町八重畑	102010206	八重畑(2)Ⅲ	急傾斜地の崩壊	兵庫県告示第790号	平成22年7月30日
姫路市		節東町山崎	102010207	山崎Ⅱ	急傾斜地の崩壊	兵庫県告示第790号	平成22年7月30日
姫路市		節東町夕陽ヶ丘	102010208	夕陽ヶ丘(1)Ⅰ	急傾斜地の崩壊	兵庫県告示第790号	平成22年7月30日
姫路市		節東町夕陽ヶ丘	102010209	夕陽ヶ丘(2)Ⅰ	急傾斜地の崩壊	兵庫県告示第790号	平成22年7月30日
姫路市		節東町夕陽ヶ丘	102010210	夕陽ヶ丘(3)Ⅰ	急傾斜地の崩壊	兵庫県告示第790号	平成22年7月30日
姫路市		節東町夕陽ヶ丘	102010211	夕陽ヶ丘(4)Ⅰ	急傾斜地の崩壊	兵庫県告示第790号	平成22年7月30日
姫路市		御国野町深志野	102010212	深志野Ⅰ	急傾斜地の崩壊	兵庫県告示第790号	平成22年7月30日
姫路市		御国野町深志野	102010213	深志野(1)Ⅱ	急傾斜地の崩壊	兵庫県告示第790号	平成22年7月30日
姫路市		御国野町深志野	102010214	深志野(2)Ⅱ	急傾斜地の崩壊	兵庫県告示第790号	平成22年7月30日
姫路市		御国野町深志野	102010215	深志野(3)Ⅱ	急傾斜地の崩壊	兵庫県告示第790号	平成22年7月30日
姫路市		御国野町深志野	102010216	深志野(4)Ⅱ	急傾斜地の崩壊	兵庫県告示第790号	平成22年7月30日
姫路市		御国野町深志野	102010217	深志野Ⅲ	急傾斜地の崩壊	兵庫県告示第790号	平成22年7月30日
姫路市		花田町小川	102010218	小川(1)Ⅰ	急傾斜地の崩壊	兵庫県告示第790号	平成22年7月30日
姫路市		花田町小川	102010219	小川(2)Ⅰ	急傾斜地の崩壊	兵庫県告示第790号	平成22年7月30日
姫路市		花田町高木	102010220	高木Ⅰ	急傾斜地の崩壊	兵庫県告示第790号	平成22年7月30日
姫路市		花田町高木	102010221	高木Ⅰ	急傾斜地の崩壊	兵庫県告示第790号	平成22年7月30日
姫路市		別所町家具町	102010222	家具町Ⅰ	急傾斜地の崩壊	兵庫県告示第790号	平成22年7月30日
姫路市		別所町北宿	102010223	北宿Ⅰ	急傾斜地の崩壊	兵庫県告示第790号	平成22年7月30日
姫路市		別所町別所	102010224	別所Ⅰ	急傾斜地の崩壊	兵庫県告示第790号	平成22年7月30日
姫路市		別所町別所	102010225	別所Ⅱ	急傾斜地の崩壊	兵庫県告示第790号	平成22年7月30日
姫路市		別所町別所	102010226	別所Ⅲ	急傾斜地の崩壊	兵庫県告示第790号	平成22年7月30日
姫路市		豊富町御蔭	102010227	御蔭Ⅰ	急傾斜地の崩壊	兵庫県告示第790号	平成22年7月30日
姫路市		豊富町御蔭	102010228	御蔭Ⅱ	急傾斜地の崩壊	兵庫県告示第790号	平成22年7月30日
姫路市		豊富町曾坂	102010229	曾坂Ⅱ	急傾斜地の崩壊	兵庫県告示第790号	平成22年7月30日
姫路市		豊富町御蔭	102010230	御蔭(1)Ⅲ	急傾斜地の崩壊	兵庫県告示第790号	平成22年7月30日
姫路市		豊富町御蔭	102010231	御蔭(2)Ⅲ	急傾斜地の崩壊	兵庫県告示第790号	平成22年7月30日
姫路市		豊富町神谷	102010232	神谷(2)Ⅱ	急傾斜地の崩壊	兵庫県告示第790号	平成22年7月30日
姫路市		豊富町神谷	102010233	神谷Ⅱ	急傾斜地の崩壊	兵庫県告示第790号	平成22年7月30日

郡・市	区・町	字	箇所番号	区域名	自然現象の種類	告示番号	公示日
姫路市		豊富町豊富	102010234	豊富Ⅱ	急傾斜地の崩壊	兵庫県告示第790号	平成22年7月30日
姫路市		豊富町太尾	102010235	太尾Ⅰ	急傾斜地の崩壊	兵庫県告示第790号	平成22年7月30日
姫路市		豊富町太尾	102010236	太尾Ⅲ	急傾斜地の崩壊	兵庫県告示第790号	平成22年7月30日
姫路市		山田町多田	102010237	多田Ⅲ	急傾斜地の崩壊	兵庫県告示第790号	平成22年7月30日
姫路市		山田町東多田	102010238	東多田Ⅰ	急傾斜地の崩壊	兵庫県告示第790号	平成22年7月30日
姫路市		山田町東多田	102010239	東多田Ⅱ	急傾斜地の崩壊	兵庫県告示第790号	平成22年7月30日
姫路市		西山田山田町	102010240	西山田Ⅰ	急傾斜地の崩壊	兵庫県告示第790号	平成22年7月30日
姫路市		山田町南山田	102010241	南山田Ⅲ	急傾斜地の崩壊	兵庫県告示第790号	平成22年7月30日
姫路市		山田町南山田	102010242	福地Ⅱ	急傾斜地の崩壊	兵庫県告示第790号	平成22年7月30日
姫路市		城見台三丁目	102010243	城見台(1)Ⅰ	急傾斜地の崩壊	兵庫県告示第790号	平成22年7月30日
姫路市		城見台一丁目	102010244	城見台(2)Ⅰ	急傾斜地の崩壊	兵庫県告示第790号	平成22年7月30日
姫路市		城見台三丁目	102010245	城見台(3)Ⅰ	急傾斜地の崩壊	兵庫県告示第790号	平成22年7月30日
姫路市		城見台二丁目	102010246	城見台(4)Ⅰ	急傾斜地の崩壊	兵庫県告示第790号	平成22年7月30日
姫路市		城見台二丁目	102010247	城見台(5)Ⅰ	急傾斜地の崩壊	兵庫県告示第790号	平成22年7月30日
姫路市		城見台三丁目	102010248	城見台Ⅰ	急傾斜地の崩壊	兵庫県告示第790号	平成22年7月30日
姫路市		飾東町大釜	202010083	大釜西奥谷Ⅱ	土石流	兵庫県告示第790号	平成22年7月30日
姫路市		飾東町大釜	202010084	大釜西谷Ⅱ	土石流	兵庫県告示第790号	平成22年7月30日
姫路市		飾東町小原	202010085	小原川第2Ⅰ	土石流	兵庫県告示第790号	平成22年7月30日
姫路市		飾東町小原	202010086	小原川Ⅰ	土石流	兵庫県告示第790号	平成22年7月30日
姫路市		飾東町小原	202010087	飾東奥谷Ⅰ	土石流	兵庫県告示第790号	平成22年7月30日
姫路市		飾東町小原新	202010088	小原新Ⅰ	土石流	兵庫県告示第790号	平成22年7月30日
姫路市		飾東町北野	202010089	北野川Ⅰ	土石流	兵庫県告示第790号	平成22年7月30日
姫路市		飾東町清住	202010090	清住Ⅰ	土石流	兵庫県告示第790号	平成22年7月30日
姫路市		飾東町佐良和	202010091	佐良和川Ⅰ	土石流	兵庫県告示第790号	平成22年7月30日
姫路市		飾東町豊国	202010092	豊国川Ⅱ	土石流	兵庫県告示第790号	平成22年7月30日
姫路市		飾東町豊国	202010093	庄川第2Ⅰ	土石流	兵庫県告示第790号	平成22年7月30日
姫路市		飾東町豊国	202010094	庄川Ⅰ	土石流	兵庫県告示第790号	平成22年7月30日
姫路市		飾東町八重畑	202010095	下八重畑川Ⅰ	土石流	兵庫県告示第790号	平成22年7月30日
姫路市		飾東町八重畑	202010096	九重畑川Ⅰ	土石流	兵庫県告示第790号	平成22年7月30日
姫路市		飾東町八重畑	202010097	北野西川Ⅱ	土石流	兵庫県告示第790号	平成22年7月30日
姫路市		飾東町山崎	202010098	山崎谷川Ⅰ	土石流	兵庫県告示第790号	平成22年7月30日
姫路市		飾東町山崎	202010099	飾東谷Ⅰ	土石流	兵庫県告示第790号	平成22年7月30日
姫路市		飾東町山崎	202010100	佐土川Ⅱ	土石流	兵庫県告示第790号	平成22年7月30日
姫路市		飾東町夕陽ヶ丘	202010101	夕陽ヶ丘Ⅰ	土石流	兵庫県告示第790号	平成22年7月30日
姫路市		花田町高木	202010102	上高木谷Ⅱ	土石流	兵庫県告示第790号	平成22年7月30日
姫路市		別所町北宿	202010103	北宿川Ⅱ	土石流	兵庫県告示第790号	平成22年7月30日
姫路市		豊富町豊富	202010104	神谷北Ⅱ	土石流	兵庫県告示第790号	平成22年7月30日
姫路市		豊富町神谷	202010105	神谷Ⅱ	土石流	兵庫県告示第790号	平成22年7月30日
姫路市		豊富町豊富	202010106	城山東谷Ⅰ	土石流	兵庫県告示第790号	平成22年7月30日
姫路市		豊富町御蔭	202010107	金竹Ⅰ	土石流	兵庫県告示第790号	平成22年7月30日
姫路市		豊富町御蔭	202010108	林谷Ⅰ	土石流	兵庫県告示第790号	平成22年7月30日
姫路市		豊富町御蔭	202010109	菅根坂Ⅰ	土石流	兵庫県告示第790号	平成22年7月30日
姫路市		豊富町御蔭	202010110	金竹東Ⅱ	土石流	兵庫県告示第790号	平成22年7月30日
姫路市		豊富町御蔭	202010111	金竹奥Ⅱ	土石流	兵庫県告示第790号	平成22年7月30日
姫路市		豊富町御蔭	202010112	生野谷Ⅱ	土石流	兵庫県告示第790号	平成22年7月30日
姫路市		山田町多田	202010113	奥池谷Ⅰ	土石流	兵庫県告示第790号	平成22年7月30日
姫路市		山田町西山田	202010114	西山田川Ⅰ	土石流	兵庫県告示第790号	平成22年7月30日
姫路市		山田町南山田	202010115	デンボ山谷Ⅰ	土石流	兵庫県告示第790号	平成22年7月30日
姫路市		山田町南山田	202010116	大谷第2Ⅱ	土石流	兵庫県告示第790号	平成22年7月30日
姫路市		山田町南山田	202010117	大谷Ⅱ	土石流	兵庫県告示第790号	平成22年7月30日
姫路市		城見台二丁目	202010118	城見東谷Ⅰ	土石流	兵庫県告示第790号	平成22年7月30日
姫路市、加古川市		飾東町唐端新、志方町原	102010191	唐端新(1)Ⅱ	急傾斜地の崩壊	兵庫県告示第52号	平成23年1月21日
姫路市、加古川市		飾東町唐端新、志方町原	102010196	唐端新(1)Ⅲ	急傾斜地の崩壊	兵庫県告示第52号	平成23年1月21日
姫路市、加古川市		飾東町唐端新、志方町西牧	102010197	唐端新(2)Ⅲ	急傾斜地の崩壊	兵庫県告示第52号	平成23年1月21日
姫路市、高砂市		大塚町、北浜町牛谷	102010393	大塚(1)Ⅰ	急傾斜地の崩壊	兵庫県告示第53号	平成23年1月21日
姫路市、高砂市		大塚町、曾根町	102010397	大塚(3)Ⅰ	急傾斜地の崩壊	兵庫県告示第53号	平成23年1月21日
姫路市、高砂市		的形町の形、北浜町西浜	102010436	岩鼻(急)Ⅰ	急傾斜地の崩壊	兵庫県告示第53号	平成23年1月21日
姫路市、高砂市		的形町の形、北浜町西浜	202010165	大島川Ⅰ	土石流	兵庫県告示第53号	平成23年1月21日
姫路市、高砂市		大塚町、北浜町牛谷	202010175	北脇川Ⅰ	土石流	兵庫県告示第53号	平成23年1月21日
姫路市		夢前町野畑	102030001	西戸倉Ⅰ	急傾斜地の崩壊	兵庫県告示第212号	平成23年3月1日
姫路市		夢前町戸倉	102030002	東戸倉Ⅰ	急傾斜地の崩壊	兵庫県告示第212号	平成23年3月1日
姫路市		夢前町護持	102030003	奥護持(1)Ⅰ	急傾斜地の崩壊	兵庫県告示第212号	平成23年3月1日
姫路市		夢前町護持	102030004	奥護持(2)Ⅰ	急傾斜地の崩壊	兵庫県告示第212号	平成23年3月1日
姫路市		夢前町護持	102030005	宗安(1)Ⅰ	急傾斜地の崩壊	兵庫県告示第212号	平成23年3月1日
姫路市		夢前町菅生潤	102030006	菅生小山(1)Ⅰ	急傾斜地の崩壊	兵庫県告示第212号	平成23年3月1日
姫路市		夢前町書写	102030007	新在家(1)Ⅰ	急傾斜地の崩壊	兵庫県告示第212号	平成23年3月1日
姫路市		夢前町寺	102030008	中岡Ⅰ	急傾斜地の崩壊	兵庫県告示第212号	平成23年3月1日
姫路市		夢前町古知之庄	102030009	野尻Ⅰ	急傾斜地の崩壊	兵庫県告示第212号	平成23年3月1日
姫路市		夢前町糸田	102030010	井ノ口(1)Ⅰ	急傾斜地の崩壊	兵庫県告示第212号	平成23年3月1日
姫路市		夢前町糸田	102030011	糸田(1)Ⅰ	急傾斜地の崩壊	兵庫県告示第212号	平成23年3月1日
姫路市		夢前町糸田	102030012	糸田(2)Ⅰ	急傾斜地の崩壊	兵庫県告示第212号	平成23年3月1日
姫路市		夢前町宮置	102030013	中村(1)Ⅰ	急傾斜地の崩壊	兵庫県告示第212号	平成23年3月1日
姫路市		夢前町置本	102030014	清水谷(1)Ⅰ	急傾斜地の崩壊	兵庫県告示第212号	平成23年3月1日
姫路市		夢前町宮置	102030015	清水谷(2)Ⅰ	急傾斜地の崩壊	兵庫県告示第212号	平成23年3月1日
姫路市		夢前町置本	102030016	新畑(1)Ⅰ	急傾斜地の崩壊	兵庫県告示第212号	平成23年3月1日
姫路市		夢前町置本	102030017	新畑(2)Ⅰ	急傾斜地の崩壊	兵庫県告示第212号	平成23年3月1日
姫路市		夢前町山富	102030018	山富(1)Ⅰ	急傾斜地の崩壊	兵庫県告示第212号	平成23年3月1日
姫路市		夢前町玉田	102030019	玉田Ⅰ	急傾斜地の崩壊	兵庫県告示第212号	平成23年3月1日
姫路市		夢前町塩田	102030020	塩田(1)Ⅰ	急傾斜地の崩壊	兵庫県告示第212号	平成23年3月1日
姫路市		夢前町塩田	102030021	塩田(2)Ⅰ	急傾斜地の崩壊	兵庫県告示第212号	平成23年3月1日
姫路市		夢前町古知之庄	102030022	塩田Ⅰ	急傾斜地の崩壊	兵庫県告示第212号	平成23年3月1日
姫路市		夢前町糸田	102030023	井ノ口(2)Ⅰ	急傾斜地の崩壊	兵庫県告示第212号	平成23年3月1日
姫路市		夢前町宮置	102030024	中村(2)Ⅰ	急傾斜地の崩壊	兵庫県告示第212号	平成23年3月1日
姫路市		夢前町置本	102030025	置本東Ⅰ	急傾斜地の崩壊	兵庫県告示第212号	平成23年3月1日
姫路市		夢前町置本	102030026	清水谷(3)Ⅰ	急傾斜地の崩壊	兵庫県告示第212号	平成23年3月1日
姫路市		夢前町山富	102030027	山富(2)Ⅰ	急傾斜地の崩壊	兵庫県告示第212号	平成23年3月1日
姫路市		夢前町寺	102030028	小坪Ⅰ	急傾斜地の崩壊	兵庫県告示第212号	平成23年3月1日
姫路市		夢前町塚本	102030029	塚本Ⅰ	急傾斜地の崩壊	兵庫県告示第212号	平成23年3月1日

郡・市	区・町	字	箇所番号	区域名	自然現象の種類	告示番号	公示日
姫路市		夢前町護持	102030030	宗安(2) I	急傾斜地の崩壊	兵庫県告示第212号	平成23年3月1日
姫路市		夢前町護持	102030031	護持(4) I	急傾斜地の崩壊	兵庫県告示第212号	平成23年3月1日
姫路市		夢前町護持	102030032	護持(2) I	急傾斜地の崩壊	兵庫県告示第212号	平成23年3月1日
姫路市		夢前町菅生澗	102030033	東荒木 I	急傾斜地の崩壊	兵庫県告示第212号	平成23年3月1日
姫路市		夢前町菅生澗	102030034	澗 I	急傾斜地の崩壊	兵庫県告示第212号	平成23年3月1日
姫路市		夢前町寺	102030035	鯨尾 I	急傾斜地の崩壊	兵庫県告示第212号	平成23年3月1日
姫路市		夢前町菅生澗	102030036	菅生小山(2) I	急傾斜地の崩壊	兵庫県告示第212号	平成23年3月1日
姫路市		夢前町菅生澗	102030037	菅生小山(3) I	急傾斜地の崩壊	兵庫県告示第212号	平成23年3月1日
姫路市		夢前町菅生澗	102030038	菅生小山(4) I	急傾斜地の崩壊	兵庫県告示第212号	平成23年3月1日
姫路市		夢前町宮置	102030039	清水谷 I	急傾斜地の崩壊	兵庫県告示第212号	平成23年3月1日
姫路市		夢前町宮置	102030040	宮置 II	急傾斜地の崩壊	兵庫県告示第212号	平成23年3月1日
姫路市		夢前町塩田	102030041	塩田 II	急傾斜地の崩壊	兵庫県告示第212号	平成23年3月1日
姫路市		夢前町糸田	102030042	井ノ口 II	急傾斜地の崩壊	兵庫県告示第212号	平成23年3月1日
姫路市		夢前町糸田	102030043	糸田 II	急傾斜地の崩壊	兵庫県告示第212号	平成23年3月1日
姫路市		夢前町宮置	102030044	町村(1) II	急傾斜地の崩壊	兵庫県告示第212号	平成23年3月1日
姫路市		夢前町宮置	102030045	町村(2) II	急傾斜地の崩壊	兵庫県告示第212号	平成23年3月1日
姫路市		夢前町宮置	102030046	中村 II	急傾斜地の崩壊	兵庫県告示第212号	平成23年3月1日
姫路市		夢前町書写	102030047	山富 II	急傾斜地の崩壊	兵庫県告示第212号	平成23年3月1日
姫路市		夢前町寺	102030048	大坪(1) II	急傾斜地の崩壊	兵庫県告示第212号	平成23年3月1日
姫路市		夢前町寺	102030049	大坪(2) II	急傾斜地の崩壊	兵庫県告示第212号	平成23年3月1日
姫路市		夢前町寺	102030050	小坪(1) II	急傾斜地の崩壊	兵庫県告示第212号	平成23年3月1日
姫路市		夢前町戸倉	102030051	小倉 II	急傾斜地の崩壊	兵庫県告示第212号	平成23年3月1日
姫路市		夢前町戸倉	102030052	東戸倉(1) II	急傾斜地の崩壊	兵庫県告示第212号	平成23年3月1日
姫路市		夢前町戸倉	102030053	東戸倉(2) II	急傾斜地の崩壊	兵庫県告示第212号	平成23年3月1日
姫路市		夢前町護持	102030054	護持(1) II	急傾斜地の崩壊	兵庫県告示第212号	平成23年3月1日
姫路市		夢前町護持	102030055	護持(2) II	急傾斜地の崩壊	兵庫県告示第212号	平成23年3月1日
姫路市		夢前町護持	102030056	護持(3) II	急傾斜地の崩壊	兵庫県告示第212号	平成23年3月1日
姫路市		夢前町又坂	102030057	又坂(1) III	急傾斜地の崩壊	兵庫県告示第212号	平成23年3月1日
姫路市		夢前町宮置	102030058	又坂(2) III	急傾斜地の崩壊	兵庫県告示第212号	平成23年3月1日
姫路市		夢前町宮置	102030059	町村 III	急傾斜地の崩壊	兵庫県告示第212号	平成23年3月1日
姫路市		夢前町置本	102030060	新畑 III	急傾斜地の崩壊	兵庫県告示第212号	平成23年3月1日
姫路市		夢前町玉田	102030061	玉田 III	急傾斜地の崩壊	兵庫県告示第212号	平成23年3月1日
姫路市		夢前町寺	102030062	大坪(1) III	急傾斜地の崩壊	兵庫県告示第212号	平成23年3月1日
姫路市		夢前町寺	102030063	大坪(2) III	急傾斜地の崩壊	兵庫県告示第212号	平成23年3月1日
姫路市		夢前町寺	102030064	大坪(3) III	急傾斜地の崩壊	兵庫県告示第212号	平成23年3月1日
姫路市		夢前町寺	102030065	小坪 III	急傾斜地の崩壊	兵庫県告示第212号	平成23年3月1日
姫路市		夢前町寺	102030066	寺 III	急傾斜地の崩壊	兵庫県告示第212号	平成23年3月1日
姫路市		夢前町寺	102030067	御門 III	急傾斜地の崩壊	兵庫県告示第212号	平成23年3月1日
姫路市		夢前町菅生澗	102030068	大村 III	急傾斜地の崩壊	兵庫県告示第212号	平成23年3月1日
姫路市		夢前町寺	102030069	鯨尾(1) III	急傾斜地の崩壊	兵庫県告示第212号	平成23年3月1日
姫路市		夢前町寺	102030070	鯨尾(2) III	急傾斜地の崩壊	兵庫県告示第212号	平成23年3月1日
姫路市		夢前町戸倉	102030071	小倉 III	急傾斜地の崩壊	兵庫県告示第212号	平成23年3月1日
姫路市		夢前町戸倉	102030072	東戸倉 III	急傾斜地の崩壊	兵庫県告示第212号	平成23年3月1日
姫路市		夢前町護持	102030073	芦田 III	急傾斜地の崩壊	兵庫県告示第212号	平成23年3月1日
姫路市		夢前町菅生澗	102030074	完元 III	急傾斜地の崩壊	兵庫県告示第212号	平成23年3月1日
姫路市		夢前町刀出	102030075	新在家(2) I	急傾斜地の崩壊	兵庫県告示第212号	平成23年3月1日
姫路市		夢前町古瀬端	102030076	古瀬畑 II	急傾斜地の崩壊	兵庫県告示第212号	平成23年3月1日
姫路市		夢前町古瀬畑	202030001	古瀬畑川 I	土石流	兵庫県告示第212号	平成23年3月1日
姫路市		夢前町寺	202030002	小坪北谷 I	土石流	兵庫県告示第212号	平成23年3月1日
姫路市		夢前町塩田	202030003	塩田谷 I	土石流	兵庫県告示第212号	平成23年3月1日
姫路市		夢前町塩田	202030004	塩田川 I	土石流	兵庫県告示第212号	平成23年3月1日
姫路市		夢前町古知之庄	202030005	古知之庄上谷 I	土石流	兵庫県告示第212号	平成23年3月1日
姫路市		夢前町古知之庄	202030006	古知之庄中谷 I	土石流	兵庫県告示第212号	平成23年3月1日
姫路市		夢前町古知之庄	202030007	古知之庄下谷 I	土石流	兵庫県告示第212号	平成23年3月1日
姫路市		夢前町糸田	202030008	糸田上谷 I	土石流	兵庫県告示第212号	平成23年3月1日
姫路市		夢前町糸田	202030009	野尻 I	土石流	兵庫県告示第212号	平成23年3月1日
姫路市		夢前町糸田	202030010	糸田川南谷 I	土石流	兵庫県告示第212号	平成23年3月1日
姫路市		夢前町糸田	202030011	糸田中谷 I	土石流	兵庫県告示第212号	平成23年3月1日
姫路市		夢前町糸田	202030012	糸田下谷 I	土石流	兵庫県告示第212号	平成23年3月1日
姫路市		夢前町又坂	202030013	上坂川 I	土石流	兵庫県告示第212号	平成23年3月1日
姫路市		夢前町又坂	202030014	下又川 I	土石流	兵庫県告示第212号	平成23年3月1日
姫路市		夢前町寺	202030015	寺上谷 I	土石流	兵庫県告示第212号	平成23年3月1日
姫路市		夢前町寺	202030016	下坪川 I	土石流	兵庫県告示第212号	平成23年3月1日
姫路市		夢前町寺	202030017	未小坪川 I	土石流	兵庫県告示第212号	平成23年3月1日
姫路市		夢前町手	202030018	寺下谷 I	土石流	兵庫県告示第212号	平成23年3月1日
姫路市		夢前町護持	202030019	大谷川上谷 I	土石流	兵庫県告示第212号	平成23年3月1日
姫路市		夢前町護持	202030020	中村奥谷 I	土石流	兵庫県告示第212号	平成23年3月1日
姫路市		夢前町護持	202030021	大谷川下谷 I	土石流	兵庫県告示第212号	平成23年3月1日
姫路市		夢前町護持	202030022	ユヤ谷川 I	土石流	兵庫県告示第212号	平成23年3月1日
姫路市		夢前町護持	202030023	宗安川 I	土石流	兵庫県告示第212号	平成23年3月1日
姫路市		夢前町護持	202030024	宗安奥谷 I	土石流	兵庫県告示第212号	平成23年3月1日
姫路市		夢前町菅生澗	202030025	荒木西谷 I	土石流	兵庫県告示第212号	平成23年3月1日
姫路市		夢前町菅生澗	202030026	油押川 I	土石流	兵庫県告示第212号	平成23年3月1日
姫路市		夢前町菅生澗	202030027	大村川上谷 I	土石流	兵庫県告示第212号	平成23年3月1日
姫路市		夢前町菅生澗	202030028	大村川下谷 I	土石流	兵庫県告示第212号	平成23年3月1日
姫路市		夢前町菅生澗	202030029	別車川上谷 I	土石流	兵庫県告示第212号	平成23年3月1日
姫路市		夢前町菅生澗	202030030	別車川下谷 I	土石流	兵庫県告示第212号	平成23年3月1日
姫路市		夢前町宮置	202030031	先村川中谷 I	土石流	兵庫県告示第212号	平成23年3月1日
姫路市		夢前町宮置	202030032	先村川下谷 I	土石流	兵庫県告示第212号	平成23年3月1日
姫路市		夢前町宮置	202030033	上中川 I	土石流	兵庫県告示第212号	平成23年3月1日
姫路市		夢前町宮置	202030034	宮置上谷 I	土石流	兵庫県告示第212号	平成23年3月1日
姫路市		夢前町宮置	202030035	置本川 I	土石流	兵庫県告示第212号	平成23年3月1日
姫路市		夢前町宮置	202030036	置本左谷 I	土石流	兵庫県告示第212号	平成23年3月1日
姫路市		夢前町置本	202030037	宮置下谷 I	土石流	兵庫県告示第212号	平成23年3月1日
姫路市		夢前町置本	202030038	置本谷 I	土石流	兵庫県告示第212号	平成23年3月1日
姫路市		夢前町置本	202030039	清水谷 I	土石流	兵庫県告示第212号	平成23年3月1日
姫路市		夢前町書写	202030040	山富谷 I	土石流	兵庫県告示第212号	平成23年3月1日
姫路市		夢前町野畑	202030041	葛畑川 II	土石流	兵庫県告示第212号	平成23年3月1日







## (2)土砂災害警戒区域

(R5.3.1)

郡・市	区・町	字	箇所番号	区域名	自然現象の種類	告示番号	公示日
姫路市		夢前町山之内	202030062	佐中南谷Ⅰ	土石流	兵庫県告示第372号	平成23年3月29日
姫路市		夢前町山之内	202030063	佐中北谷Ⅱ	土石流	兵庫県告示第372号	平成23年3月29日
姫路市		夢前町山之内	202030064	熊部東谷Ⅱ	土石流	兵庫県告示第372号	平成23年3月29日
姫路市		夢前町山之内	202030065	熊部西谷Ⅱ	土石流	兵庫県告示第372号	平成23年3月29日
姫路市		夢前町山之内	202030066	熊部川Ⅰ	土石流	兵庫県告示第372号	平成23年3月29日
姫路市		夢前町山之内	202030067	奥河内川Ⅱ	土石流	兵庫県告示第372号	平成23年3月29日
姫路市		夢前町山之内	202030068	寺河内川南谷Ⅱ	土石流	兵庫県告示第372号	平成23年3月29日
姫路市		夢前町山之内	202030069	坂根中谷Ⅱ	土石流	兵庫県告示第372号	平成23年3月29日
姫路市		夢前町山之内	202030070	坂根東谷Ⅱ	土石流	兵庫県告示第372号	平成23年3月29日
姫路市		夢前町山之内	202030071	坂根上谷Ⅱ	土石流	兵庫県告示第372号	平成23年3月29日
姫路市		夢前町山之内	202030072	坂根西谷Ⅱ	土石流	兵庫県告示第372号	平成23年3月29日
姫路市		夢前町山之内	202030073	坂根川Ⅰ	土石流	兵庫県告示第372号	平成23年3月29日
姫路市		夢前町山之内	202030074	坂根北谷Ⅰ	土石流	兵庫県告示第372号	平成23年3月29日
姫路市		夢前町山之内	202030075	寺河内川北谷Ⅰ	土石流	兵庫県告示第372号	平成23年3月29日
姫路市		夢前町山之内	202030076	馬右谷Ⅱ	土石流	兵庫県告示第372号	平成23年3月29日
姫路市		夢前町山之内	202030077	馬頭川下谷Ⅱ	土石流	兵庫県告示第372号	平成23年3月29日
姫路市		夢前町山之内	202030078	馬頭Ⅱ	土石流	兵庫県告示第372号	平成23年3月29日
姫路市		夢前町山之内	202030079	馬頭南谷Ⅱ	土石流	兵庫県告示第372号	平成23年3月29日
姫路市		夢前町山之内	202030080	馬頭北谷Ⅱ	土石流	兵庫県告示第372号	平成23年3月29日
姫路市		夢前町山之内	202030081	馬頭西谷Ⅱ	土石流	兵庫県告示第372号	平成23年3月29日
姫路市		夢前町山之内	202030082	馬頭川上谷Ⅱ	土石流	兵庫県告示第372号	平成23年3月29日
姫路市		夢前町山之内	202030083	馬頭川Ⅰ	土石流	兵庫県告示第372号	平成23年3月29日
姫路市		夢前町山之内	202030084	小畑西下谷Ⅱ	土石流	兵庫県告示第372号	平成23年3月29日
姫路市		夢前町山之内	202030085	小畑南下谷Ⅱ	土石流	兵庫県告示第372号	平成23年3月29日
姫路市		夢前町山之内	202030086	小畑東下谷Ⅱ	土石流	兵庫県告示第372号	平成23年3月29日
姫路市		夢前町山之内	202030087	小畑南谷Ⅱ	土石流	兵庫県告示第372号	平成23年3月29日
姫路市		夢前町山之内	202030088	小畑西谷Ⅱ	土石流	兵庫県告示第372号	平成23年3月29日
姫路市		夢前町山之内	202030089	小畑東谷Ⅱ	土石流	兵庫県告示第372号	平成23年3月29日
姫路市		夢前町山之内	202030090	小畑北谷Ⅱ	土石流	兵庫県告示第372号	平成23年3月29日
姫路市		夢前町山之内	202030091	小畑下谷Ⅱ	土石流	兵庫県告示第372号	平成23年3月29日
姫路市		夢前町山之内	202030092	小畑中谷Ⅱ	土石流	兵庫県告示第372号	平成23年3月29日
姫路市		夢前町山之内	202030093	上岡川下谷Ⅰ	土石流	兵庫県告示第372号	平成23年3月29日
姫路市		夢前町山之内	202030094	上岡川上谷Ⅱ	土石流	兵庫県告示第372号	平成23年3月29日
姫路市		夢前町杉之内	202030095	杉之内谷Ⅰ	土石流	兵庫県告示第372号	平成23年3月29日
姫路市		夢前町杉之内	202030096	杉之内中谷Ⅰ	土石流	兵庫県告示第372号	平成23年3月29日
姫路市		夢前町杉之内	202030097	前之庄谷Ⅰ	土石流	兵庫県告示第372号	平成23年3月29日
姫路市		夢前町高長	202030098	峠南東下谷Ⅱ	土石流	兵庫県告示第372号	平成23年3月29日
姫路市		夢前町高長	202030099	高長谷Ⅰ	土石流	兵庫県告示第372号	平成23年3月29日
姫路市		夢前町高長	202030100	高長川上谷Ⅰ	土石流	兵庫県告示第372号	平成23年3月29日
姫路市		夢前町高長	202030101	高長川下谷Ⅰ	土石流	兵庫県告示第372号	平成23年3月29日
姫路市		夢前町高長	202030102	峠南南谷Ⅱ	土石流	兵庫県告示第372号	平成23年3月29日
姫路市		夢前町高長	202030103	峠南東谷Ⅱ	土石流	兵庫県告示第372号	平成23年3月29日
姫路市		夢前町高長	202030104	峠南北谷Ⅱ	土石流	兵庫県告示第372号	平成23年3月29日
姫路市		夢前町高長	202030105	峠南西谷Ⅱ	土石流	兵庫県告示第372号	平成23年3月29日
姫路市		夢前町高長	202030106	峠南南下谷Ⅱ	土石流	兵庫県告示第372号	平成23年3月29日
姫路市		夢前町前之庄	202030107	緑兵左谷Ⅰ	土石流	兵庫県告示第372号	平成23年3月29日
姫路市		夢前町前之庄	202030108	緑兵右谷Ⅰ	土石流	兵庫県告示第372号	平成23年3月29日
姫路市		夢前町前之庄	202030109	松之本谷Ⅰ	土石流	兵庫県告示第372号	平成23年3月29日
姫路市		夢前町前之庄	202030110	松之本Ⅰ	土石流	兵庫県告示第372号	平成23年3月29日
姫路市		夢前町前之庄	202030111	下野川Ⅱ	土石流	兵庫県告示第372号	平成23年3月29日
姫路市		夢前町前之庄	202030112	明王川南谷Ⅱ	土石流	兵庫県告示第372号	平成23年3月29日
姫路市		夢前町前之庄	202030113	明王川北谷Ⅰ	土石流	兵庫県告示第372号	平成23年3月29日
姫路市		夢前町前之庄	202030114	三枝草南谷Ⅱ	土石流	兵庫県告示第372号	平成23年3月29日
姫路市		夢前町前之庄	202030115	豊岡谷Ⅱ	土石流	兵庫県告示第372号	平成23年3月29日
姫路市		夢前町前之庄	202030116	三枝草西谷Ⅱ	土石流	兵庫県告示第372号	平成23年3月29日
姫路市		夢前町前之庄	202030117	三枝草東谷Ⅱ	土石流	兵庫県告示第372号	平成23年3月29日
姫路市		夢前町新庄	202030118	宮垣内川南谷Ⅱ	土石流	兵庫県告示第372号	平成23年3月29日
姫路市		夢前町新庄	202030119	宮垣内川北谷Ⅰ	土石流	兵庫県告示第372号	平成23年3月29日
姫路市		夢前町神種	202030120	峠南下谷Ⅱ	土石流	兵庫県告示第372号	平成23年3月29日
姫路市		夢前町神種	202030121	峠南上谷Ⅱ	土石流	兵庫県告示第372号	平成23年3月29日
姫路市		夢前町神種	202030122	峠右谷Ⅱ	土石流	兵庫県告示第372号	平成23年3月29日
姫路市		夢前町神種	202030123	峠中谷Ⅰ	土石流	兵庫県告示第372号	平成23年3月29日
姫路市		夢前町神種	202030124	峠左谷Ⅱ	土石流	兵庫県告示第372号	平成23年3月29日
姫路市		夢前町神種	202030125	峠北谷Ⅱ	土石流	兵庫県告示第372号	平成23年3月29日
姫路市		夢前町野畑	202030126	葛畑西谷Ⅱ	土石流	兵庫県告示第372号	平成23年3月29日
姫路市		夢前町野畑	202030127	峠谷Ⅱ	土石流	兵庫県告示第372号	平成23年3月29日
姫路市		夢前町筋野	202030128	戸谷東谷Ⅱ	土石流	兵庫県告示第372号	平成23年3月29日
姫路市		夢前町筋野	202030129	戸谷西谷Ⅱ	土石流	兵庫県告示第372号	平成23年3月29日
姫路市		夢前町筋野	202030130	下戸谷Ⅱ	土石流	兵庫県告示第372号	平成23年3月29日
姫路市		夢前町筋野	202030131	上戸谷Ⅱ	土石流	兵庫県告示第372号	平成23年3月29日
姫路市		夢前町筋野	202030132	筋野谷Ⅱ	土石流	兵庫県告示第372号	平成23年3月29日
姫路市		夢前町筋野	202030133	河内川中谷Ⅱ	土石流	兵庫県告示第372号	平成23年3月29日
姫路市		夢前町筋野	202030134	河内川南谷Ⅱ	土石流	兵庫県告示第372号	平成23年3月29日
姫路市		夢前町筋野	202030135	河内中谷Ⅱ	土石流	兵庫県告示第372号	平成23年3月29日
姫路市		夢前町筋野	202030136	河内川北谷Ⅱ	土石流	兵庫県告示第372号	平成23年3月29日
姫路市		夢前町筋野	202030137	文殿川下谷Ⅰ	土石流	兵庫県告示第372号	平成23年3月29日
姫路市		夢前町筋野	202030138	馬谷川Ⅱ	土石流	兵庫県告示第372号	平成23年3月29日
姫路市		夢前町筋野	202030139	文殿川中谷Ⅱ	土石流	兵庫県告示第372号	平成23年3月29日
姫路市		夢前町筋野	202030140	文殿川上谷Ⅰ	土石流	兵庫県告示第372号	平成23年3月29日
姫路市		夢前町山之内	202030141	馬中谷Ⅱ	土石流	兵庫県告示第372号	平成23年3月29日
姫路市		夢前町山之内	202030142	小畑上谷Ⅱ	土石流	兵庫県告示第372号	平成23年3月29日
姫路市		夢前町山之内	202030143	小畑北下谷Ⅱ	土石流	兵庫県告示第372号	平成23年3月29日
姫路市		夢前町前之庄	202030144	三枝草北谷Ⅱ	土石流	兵庫県告示第372号	平成23年3月29日
姫路市		夢前町杉之内	202030145	上岡川中谷Ⅱ	土石流	兵庫県告示第372号	平成23年3月29日
姫路市		青山6丁目	102010452	青山(2)Ⅰ	急傾斜地の崩壊	兵庫県告示第369号	平成26年4月22日
姫路市		夢前町杉ノ内	202030146	前之庄南谷Ⅰ	土石流	兵庫県告示第369号	平成26年4月22日
姫路市		安富町植木野	102050143	植木野aⅢ(2)	急傾斜地の崩壊	兵庫県告示第245号	平成28年3月11日
姫路市		安富町植木野	102050144	植木野aⅢ(3)	急傾斜地の崩壊	兵庫県告示第245号	平成28年3月11日



## (2)土砂災害警戒区域

(R5.3.1)

郡・市	区・町	字	箇所番号	区域名	自然現象の種類	告示番号	公示日
姫路市		安富町三坂	102050145	三坂bⅢ(2)	急傾斜地の崩壊	兵庫県告示第245号	平成28年3月11日
姫路市		香寺町溝口	102040068	溝口(2)Ⅰ	急傾斜地の崩壊	兵庫県告示第176号	平成29年2月28日
姫路市		夢前町古知之庄	102030233	野尻Ⅱ	急傾斜地の崩壊	兵庫県告示第332号	平成30年3月30日
姫路市		夢前町護持	102030235	護持(4)	急傾斜地の崩壊	兵庫県告示第161号	平成31年2月26日
姫路市		夢前町菅生潤	102030236	塚本(2)	急傾斜地の崩壊	兵庫県告示第161号	平成31年2月26日
姫路市		夢前町菅生潤	102030237	東荒木(2)	急傾斜地の崩壊	兵庫県告示第161号	平成31年2月26日
姫路市		夢前町菅生潤	102030238	東荒木(3)	急傾斜地の崩壊	兵庫県告示第161号	平成31年2月26日
姫路市		広畑区西蒲田	102010453	西蒲田(4)Ⅱ	急傾斜地の崩壊	兵庫県告示第338号	平成31年3月29日
姫路市		家島町真浦	102020084	畑の原Ⅰ-2	急傾斜地の崩壊	兵庫県告示第179号	令和1年6月28日
姫路市		家島町真浦	102020085	城山(4)Ⅰ-2	急傾斜地の崩壊	兵庫県告示第179号	令和1年6月28日
姫路市		家島町真浦	102020086	石ノ浦(1)Ⅰ-2	急傾斜地の崩壊	兵庫県告示第179号	令和1年6月28日
姫路市		家島町宮	102020087	釜の上(3)Ⅰ-2	急傾斜地の崩壊	兵庫県告示第179号	令和1年6月28日
姫路市		安富町皆河	102050146	皆河BⅠ-2	急傾斜地の崩壊	兵庫県告示第593号	令和2年5月29日
姫路市		安富町末広	102050147	渡辺Ⅰ-2	急傾斜地の崩壊	兵庫県告示第593号	令和2年5月29日
姫路市		山田町多田	102010454	多田Ⅱ	急傾斜地の崩壊	兵庫県告示第1235号	令和2年11月27日
姫路市		豊富町豊富	102010455	豊富(Ⅰ)Ⅱ	急傾斜地の崩壊	兵庫県告示第1235号	令和2年11月27日
姫路市		飾東町佐良和	102010462	佐良和Ⅱ	急傾斜地の崩壊	兵庫県告示第1235号	令和2年11月27日
姫路市		飾東町志吹	102010457	志吹Ⅰ-2	急傾斜地の崩壊	兵庫県告示第1235号	令和2年11月27日
姫路市		飾東町八重畑	102010458	八重畑Ⅰ-2	急傾斜地の崩壊	兵庫県告示第1235号	令和2年11月27日
姫路市		城見台一丁目	102010469	城見台(2)Ⅰ-2	急傾斜地の崩壊	兵庫県告示第1235号	令和2年11月27日
姫路市		兼田	102010460	兼田(急)Ⅰ-2	急傾斜地の崩壊	兵庫県告示第177号	令和3年2月26日
姫路市		兼田	102010461	兼田(急)Ⅰ-3	急傾斜地の崩壊	兵庫県告示第177号	令和3年2月26日
姫路市		八家	102010462	北八家(Ⅰ)(急)Ⅰ-2	急傾斜地の崩壊	兵庫県告示第177号	令和3年2月26日
姫路市		木場	102010463	木場西ノ町(Ⅰ)(急)Ⅰ-2	急傾斜地の崩壊	兵庫県告示第177号	令和3年2月26日
姫路市		的形町の形	102010464	南山河(急)Ⅰ-2	急傾斜地の崩壊	兵庫県告示第177号	令和3年2月26日
姫路市		的形町の形	102010465	北山河(急)Ⅰ-2	急傾斜地の崩壊	兵庫県告示第177号	令和3年2月26日
姫路市		的形町の形	102010466	磯(急)Ⅰ-2	急傾斜地の崩壊	兵庫県告示第177号	令和3年2月26日
姫路市		的形町の形	102010467	西飯屋(2)(急)Ⅰ-2	急傾斜地の崩壊	兵庫県告示第177号	令和3年2月26日
姫路市		東山	102010468	東山(2)Ⅱ	急傾斜地の崩壊	兵庫県告示第177号	令和3年2月26日
姫路市		四郷町坂元	202010176	坂元Ⅰ	土石流	兵庫県告示第177号	令和3年2月26日
姫路市		書写台一丁目	102010479	書写台(3)Ⅰ	急傾斜地の崩壊	兵庫県告示第357号	令和3年3月30日
姫路市		書写	102010480	書写(6)Ⅰ	急傾斜地の崩壊	兵庫県告示第357号	令和3年3月30日
姫路市		北野二丁目、梅ヶ谷町	102010481	北野(4)Ⅰ	急傾斜地の崩壊	兵庫県告示第357号	令和3年3月30日
姫路市		新在家三丁目、梅ヶ谷町	102010482	北新在家(5)Ⅱ	急傾斜地の崩壊	兵庫県告示第357号	令和3年3月30日
姫路市		八代緑ヶ丘町、八代宮前町	102010483	八代緑ヶ丘町(1)Ⅱ	急傾斜地の崩壊	兵庫県告示第357号	令和3年3月30日
姫路市		今宿六丁目	102010484	西今宿(3)Ⅰ	急傾斜地の崩壊	兵庫県告示第357号	令和3年3月30日
姫路市		白国五丁目、白国	102010485	白国(5)Ⅱ	急傾斜地の崩壊	兵庫県告示第357号	令和3年3月30日
姫路市		仁豊野、香寺町須加院	102010486	仁豊野(Ⅰ)Ⅱ	急傾斜地の崩壊	兵庫県告示第357号	令和3年3月30日
姫路市		青山	102010487	青山(4)Ⅰ	急傾斜地の崩壊	兵庫県告示第357号	令和3年3月30日
姫路市		白国五丁目、白国	102010488	白国(6)Ⅰ	急傾斜地の崩壊	兵庫県告示第357号	令和3年3月30日
姫路市		北新在家二丁目	102010489	北新在家(6)Ⅰ	急傾斜地の崩壊	兵庫県告示第357号	令和3年3月30日
姫路市		北新在家二丁目、新在家本町六丁目	102010490	北新在家(7)Ⅱ	急傾斜地の崩壊	兵庫県告示第357号	令和3年3月30日
姫路市		広畑区西蒲田	102010491	西蒲田(5)Ⅲ	急傾斜地の崩壊	兵庫県告示第357号	令和3年3月30日
姫路市		飾西	102010492	飾西(Ⅰ)(1)Ⅰ-2	急傾斜地の崩壊	兵庫県告示第357号	令和3年3月30日
姫路市		青山二丁目	102010493	青山(Ⅰ)Ⅰ-2	急傾斜地の崩壊	兵庫県告示第357号	令和3年3月30日
姫路市		石倉	102010494	石倉(Ⅰ)Ⅰ-2	急傾斜地の崩壊	兵庫県告示第357号	令和3年3月30日
姫路市		砥堀	102010495	砥堀(4)Ⅰ-2	急傾斜地の崩壊	兵庫県告示第357号	令和3年3月30日
姫路市		岡町	102010496	岡町(Ⅰ)Ⅰ-2	急傾斜地の崩壊	兵庫県告示第357号	令和3年3月30日
姫路市		山吹二丁目	102010497	山吹(Ⅰ)Ⅰ-2	急傾斜地の崩壊	兵庫県告示第357号	令和3年3月30日
姫路市		夢前町筋野	102030239	馬谷(3)Ⅱ	急傾斜地の崩壊	兵庫県告示第357号	令和3年3月30日
姫路市		夢前町前之庄	102030240	松之本(Ⅰ)Ⅰ	急傾斜地の崩壊	兵庫県告示第357号	令和3年3月30日
姫路市		夢前町前之庄	102030241	みどり丘(Ⅰ)Ⅰ	急傾斜地の崩壊	兵庫県告示第357号	令和3年3月30日
姫路市		夢前町前之庄	102030242	荒神山(3)Ⅰ	急傾斜地の崩壊	兵庫県告示第357号	令和3年3月30日
姫路市		安富町関	102050148	関cⅡ	急傾斜地の崩壊	兵庫県告示第357号	令和3年3月30日
姫路市		安富町末広	102050149	末広oⅡ	急傾斜地の崩壊	兵庫県告示第357号	令和3年3月30日
神崎郡	神河町	新田	134010002	新田(Ⅰ)Ⅲ	急傾斜地の崩壊	兵庫県告示第1065号	平成19年10月19日
神崎郡	神河町	新田	134010003	新田(Ⅰ)Ⅱ	急傾斜地の崩壊	兵庫県告示第1065号	平成19年10月19日
神崎郡	神河町	新田	134010004	新田(2)Ⅱ	急傾斜地の崩壊	兵庫県告示第1065号	平成19年10月19日
神崎郡	神河町	新田	134010005	新田(2)Ⅰ	急傾斜地の崩壊	兵庫県告示第1065号	平成19年10月19日
神崎郡	神河町	新田	134010006	新田(Ⅰ)Ⅰ	急傾斜地の崩壊	兵庫県告示第1065号	平成19年10月19日
神崎郡	神河町	新田	134010007	新田(2)Ⅲ	急傾斜地の崩壊	兵庫県告示第1065号	平成19年10月19日
神崎郡	神河町	新田	134010008	新田(4)Ⅰ	急傾斜地の崩壊	兵庫県告示第1065号	平成19年10月19日
神崎郡	神河町	新田	134010009	新田(6)Ⅱ	急傾斜地の崩壊	兵庫県告示第1065号	平成19年10月19日
神崎郡	神河町	新田	134010010	新田(5)Ⅱ	急傾斜地の崩壊	兵庫県告示第1065号	平成19年10月19日
神崎郡	神河町	作畑	134010011	作畑Ⅰ	急傾斜地の崩壊	兵庫県告示第1065号	平成19年10月19日
神崎郡	神河町	作畑	134010012	作畑(Ⅰ)Ⅱ	急傾斜地の崩壊	兵庫県告示第1065号	平成19年10月19日
神崎郡	神河町	作畑	134010013	作畑(3)Ⅰ	急傾斜地の崩壊	兵庫県告示第1065号	平成19年10月19日
神崎郡	神河町	作畑	134010014	作畑(2)Ⅱ	急傾斜地の崩壊	兵庫県告示第1065号	平成19年10月19日
神崎郡	神河町	作畑	134010015	作畑(3)Ⅱ	急傾斜地の崩壊	兵庫県告示第1065号	平成19年10月19日
神崎郡	神河町	作畑	134010016	作畑(4)Ⅱ	急傾斜地の崩壊	兵庫県告示第1065号	平成19年10月19日
神崎郡	神河町	作畑	134010017	作畑(5)Ⅱ	急傾斜地の崩壊	兵庫県告示第1065号	平成19年10月19日
神崎郡	神河町	作畑	134010018	作畑(6)Ⅱ	急傾斜地の崩壊	兵庫県告示第1065号	平成19年10月19日
神崎郡	神河町	作畑	134010019	作畑(7)Ⅱ	急傾斜地の崩壊	兵庫県告示第1065号	平成19年10月19日
神崎郡	神河町	作畑	134010020	作畑(2)Ⅰ	急傾斜地の崩壊	兵庫県告示第1065号	平成19年10月19日
神崎郡	神河町	作畑	134010021	作畑(8)Ⅱ	急傾斜地の崩壊	兵庫県告示第1065号	平成19年10月19日
神崎郡	神河町	大畑	134010022	大畑(Ⅰ)Ⅱ	急傾斜地の崩壊	兵庫県告示第1065号	平成19年10月19日
神崎郡	神河町	大畑	134010023	大畑(2)Ⅱ	急傾斜地の崩壊	兵庫県告示第1065号	平成19年10月19日
神崎郡	神河町	大畑	134010024	大畑(3)Ⅱ	急傾斜地の崩壊	兵庫県告示第1065号	平成19年10月19日
神崎郡	神河町	大畑	134010025	大畑(5)Ⅱ	急傾斜地の崩壊	兵庫県告示第1065号	平成19年10月19日
神崎郡	神河町	大畑	134010026	大畑(4)Ⅰ	急傾斜地の崩壊	兵庫県告示第1065号	平成19年10月19日
神崎郡	神河町	大畑	134010027	大畑(5)Ⅰ	急傾斜地の崩壊	兵庫県告示第1065号	平成19年10月19日
神崎郡	神河町	大畑	134010028	大畑(6)Ⅱ	急傾斜地の崩壊	兵庫県告示第1065号	平成19年10月19日
神崎郡	神河町	大畑	134010029	大畑(2)Ⅰ	急傾斜地の崩壊	兵庫県告示第1065号	平成19年10月19日
神崎郡	神河町	大畑	134010030	大畑(7)Ⅱ	急傾斜地の崩壊	兵庫県告示第1065号	平成19年10月19日
神崎郡	神河町	大畑	134010031	大畑(8)Ⅱ	急傾斜地の崩壊	兵庫県告示第1065号	平成19年10月19日
神崎郡	神河町	大畑	134010032	大畑(3)Ⅰ	急傾斜地の崩壊	兵庫県告示第1065号	平成19年10月19日
神崎郡	神河町	大畑	134010033	大畑(Ⅰ)Ⅰ	急傾斜地の崩壊	兵庫県告示第1065号	平成19年10月19日
神崎郡	神河町	大畑	134010034	大畑(9)Ⅱ	急傾斜地の崩壊	兵庫県告示第1065号	平成19年10月19日







## (2)土砂災害警戒区域

(R5.3.1)

郡・市	区・町	字	箇所番号	区域名	自然現象の種類	告示番号	公示日
神崎郡	神河町	根宇野	234010076	根宇野南谷Ⅱ	土石流	兵庫県告示第1089号	平成20年10月31日
神崎郡	神河町	山田	234010077	中島川Ⅰ	土石流	兵庫県告示第1089号	平成20年10月31日
神崎郡	神河町	山田	234010078	午房谷川Ⅰ	土石流	兵庫県告示第1089号	平成20年10月31日
神崎郡	神河町	山田	234010079	山田上谷Ⅰ	土石流	兵庫県告示第1089号	平成20年10月31日
神崎郡	神河町	山田	234010080	山田下谷Ⅰ	土石流	兵庫県告示第1089号	平成20年10月31日
神崎郡	神河町	中村	234010081	東山谷川Ⅰ	土石流	兵庫県告示第1089号	平成20年10月31日
神崎郡	神河町	中村	234010082	東山谷川第一左支溪Ⅰ	土石流	兵庫県告示第1089号	平成20年10月31日
神崎郡	神河町	中村	234010083	東山谷川第二左支溪Ⅰ	土石流	兵庫県告示第1089号	平成20年10月31日
神崎郡	神河町	中村	234010084	東山谷川第三左支溪Ⅰ	土石流	兵庫県告示第1089号	平成20年10月31日
神崎郡	神河町	中村	234010085	東山谷川第四左支溪Ⅰ	土石流	兵庫県告示第1089号	平成20年10月31日
神崎郡	神河町	吉富	234010086	野上川Ⅰ	土石流	兵庫県告示第1089号	平成20年10月31日
神崎郡	神河町	吉富	234010087	春日神社谷Ⅰ	土石流	兵庫県告示第1089号	平成20年10月31日
神崎郡	神河町	吉富	234010088	吉富川左支溪Ⅰ	土石流	兵庫県告示第1089号	平成20年10月31日
神崎郡	神河町	吉富	234010089	法楽寺西谷Ⅰ	土石流	兵庫県告示第1089号	平成20年10月31日
神崎郡	神河町	吉富	234010090	吉富川Ⅱ	土石流	兵庫県告示第1089号	平成20年10月31日
神崎郡	神河町	東柏尾	234010091	東柏尾上谷Ⅰ	土石流	兵庫県告示第1089号	平成20年10月31日
神崎郡	神河町	東柏尾	234010092	桜華谷Ⅰ	土石流	兵庫県告示第1089号	平成20年10月31日
神崎郡	神河町	東柏尾	234010093	栗賀川下谷Ⅱ	土石流	兵庫県告示第1089号	平成20年10月31日
神崎郡	神河町	東柏尾	234010094	栗賀川上谷Ⅱ	土石流	兵庫県告示第1089号	平成20年10月31日
神崎郡	神河町	東柏尾	234010095	東柏尾下谷Ⅱ	土石流	兵庫県告示第1089号	平成20年10月31日
神崎郡	神河町	栗賀町	234010096	栗賀谷Ⅱ	土石流	兵庫県告示第1089号	平成20年10月31日
神崎郡	神河町	柏尾	234010097	柏尾川Ⅰ	土石流	兵庫県告示第1089号	平成20年10月31日
神崎郡	神河町	福本	234010098	福本川Ⅰ	土石流	兵庫県告示第1089号	平成20年10月31日
神崎郡	神河町	福本	234010099	福本上谷Ⅰ	土石流	兵庫県告示第1089号	平成20年10月31日
神崎郡	神河町	福本	234010100	中茶屋川Ⅰ	土石流	兵庫県告示第1089号	平成20年10月31日
神崎郡	神河町	福本	234010101	福山川Ⅰ	土石流	兵庫県告示第1089号	平成20年10月31日
神崎郡	神河町	福本	234010102	福本右谷Ⅱ	土石流	兵庫県告示第1089号	平成20年10月31日
神崎郡	神河町	福本	234010103	福本中谷Ⅱ	土石流	兵庫県告示第1089号	平成20年10月31日
神崎郡	神河町	福本	234010104	福本下谷Ⅱ	土石流	兵庫県告示第1089号	平成20年10月31日
神崎郡	神河町	栗	234020017	溯谷Ⅰ	土石流	兵庫県告示第1090号	平成20年10月31日
神崎郡	神河町	長谷	234020018	長谷左谷Ⅰ	土石流	兵庫県告示第1090号	平成20年10月31日
神崎郡	神河町	長谷	234020019	長谷右谷Ⅰ	土石流	兵庫県告示第1090号	平成20年10月31日
神崎郡	神河町	長谷	234020020	足尾川Ⅰ	土石流	兵庫県告示第1090号	平成20年10月31日
神崎郡	神河町	長谷	234020021	本村谷Ⅰ	土石流	兵庫県告示第1090号	平成20年10月31日
神崎郡	神河町	長谷	234020022	奥村谷川Ⅰ	土石流	兵庫県告示第1090号	平成20年10月31日
神崎郡	神河町	長谷	234020023	本谷川Ⅰ	土石流	兵庫県告示第1090号	平成20年10月31日
神崎郡	神河町	長谷	234020024	谷垣内川Ⅰ	土石流	兵庫県告示第1090号	平成20年10月31日
神崎郡	神河町	長谷	234020025	長谷上谷Ⅱ	土石流	兵庫県告示第1090号	平成20年10月31日
神崎郡	神河町	為信	234020026	梅ヶ谷川Ⅱ	土石流	兵庫県告示第1090号	平成20年10月31日
神崎郡	神河町	南小田	234020027	大田川Ⅰ	土石流	兵庫県告示第1090号	平成20年10月31日
神崎郡	神河町	南小田	234020028	夕ヌキ谷川Ⅰ	土石流	兵庫県告示第1090号	平成20年10月31日
神崎郡	神河町	南小田	234020029	和入道谷川Ⅰ	土石流	兵庫県告示第1090号	平成20年10月31日
神崎郡	神河町	南小田	234020030	中谷川Ⅰ	土石流	兵庫県告示第1090号	平成20年10月31日
神崎郡	神河町	南小田	234020031	クズリ谷川Ⅰ	土石流	兵庫県告示第1090号	平成20年10月31日
神崎郡	神河町	南小田	234020032	三谷川Ⅰ	土石流	兵庫県告示第1090号	平成20年10月31日
神崎郡	神河町	岩屋	134010111	岩屋(1)Ⅰ(2)	急傾斜地の崩壊	兵庫県告示第180号	令和1年6月28日
姫路市		安富町末広	202050023	滝谷川(2)Ⅰ	土石流	兵庫県告示第971号	平成21年9月4日
姫路市		安富町末広	202050024	平井川Ⅰ	土石流	兵庫県告示第971号	平成21年9月4日
姫路市		安富町末広	202050025	カツラ谷川Ⅰ	土石流	兵庫県告示第971号	平成21年9月4日
姫路市		安富町末広	202050026	上垣内川Ⅰ	土石流	兵庫県告示第971号	平成21年9月4日
姫路市		安富町名坂	202050027	大河川Ⅰ	土石流	兵庫県告示第971号	平成21年9月4日
姫路市		安富町名坂	202050028	下河川Ⅰ	土石流	兵庫県告示第971号	平成21年9月4日
姫路市		安富町名坂	202050029	名坂川Ⅰ	土石流	兵庫県告示第971号	平成21年9月4日
姫路市		安富町名坂	202050030	猿谷川Ⅰ	土石流	兵庫県告示第971号	平成21年9月4日
姫路市		安富町名坂	202050031	大町川Ⅰ	土石流	兵庫県告示第971号	平成21年9月4日
姫路市		安富町名坂	202050032	谷山川Ⅱ	土石流	兵庫県告示第971号	平成21年9月4日
姫路市		安富町名坂	202050033	谷山川Ⅰ	土石流	兵庫県告示第971号	平成21年9月4日
姫路市		安富町名坂	202050034	弥谷川Ⅰ	土石流	兵庫県告示第971号	平成21年9月4日
姫路市		安富町安志	202050035	東尾川Ⅰ	土石流	兵庫県告示第971号	平成21年9月4日
姫路市		安富町安志	202050036	宮ノ谷川Ⅰ	土石流	兵庫県告示第971号	平成21年9月4日
姫路市		安富町安志	202050037	弥ノ谷川Ⅰ	土石流	兵庫県告示第971号	平成21年9月4日
姫路市		安富町三森	202050038	平谷川Ⅰ	土石流	兵庫県告示第971号	平成21年9月4日
姫路市		安富町三森	202050039	大谷川Ⅱ	土石流	兵庫県告示第971号	平成21年9月4日
姫路市		安富町三森	202050040	ヒゲガ谷川Ⅱ	土石流	兵庫県告示第971号	平成21年9月4日
姫路市		安富町三森	202050041	春川Ⅰ	土石流	兵庫県告示第971号	平成21年9月4日
姫路市		安富町長野	202050042	長野川Ⅰ	土石流	兵庫県告示第971号	平成21年9月4日
姫路市		安富町安志	202050043	当田川Ⅰ	土石流	兵庫県告示第971号	平成21年9月4日
姫路市		安富町長野	202050044	西ノ谷川Ⅱ	土石流	兵庫県告示第971号	平成21年9月4日
姫路市		安富町塩野	202050045	フジ谷川Ⅰ	土石流	兵庫県告示第971号	平成21年9月4日
姫路市		安富町塩野	202050046	宮の下川Ⅰ	土石流	兵庫県告示第971号	平成21年9月4日
姫路市		安富町植木野	202050047	植木野川Ⅰ	土石流	兵庫県告示第971号	平成21年9月4日
姫路市		安富町植木野	202050048	大石原川Ⅰ	土石流	兵庫県告示第971号	平成21年9月4日
姫路市		安富町三坂	202050049	杉谷川Ⅱ	土石流	兵庫県告示第971号	平成21年9月4日
姫路市		安富町三坂	202050050	奥津畑川Ⅰ	土石流	兵庫県告示第971号	平成21年9月4日
姫路市		安富町瀬川	202050051	竹谷川Ⅱ	土石流	兵庫県告示第971号	平成21年9月4日
姫路市		安富町狭戸	202050052	西山川Ⅰ	土石流	兵庫県告示第971号	平成21年9月4日
姫路市		安富町安志	202050053	当田川左支溪Ⅰ	土石流	兵庫県告示第357号	令和3年3月30日
姫路市		夢前町山之内	302030001	坂根	地滑り	兵庫県告示第〇号	令和4年3月29日
神崎郡	神河町	上小田	334020002	高倉	地滑り	兵庫県告示第159号	平成24年2月10日
神崎郡	市川町	上牛尾	135000002	寺家Ⅰ	急傾斜地の崩壊	兵庫県告示第1064号	平成19年10月19日
神崎郡	市川町	上牛尾	135000003	寺家(2)Ⅱ	急傾斜地の崩壊	兵庫県告示第1064号	平成19年10月19日
神崎郡	市川町	上牛尾	135000004	寺家(4)Ⅱ	急傾斜地の崩壊	兵庫県告示第1064号	平成19年10月19日
神崎郡	市川町	上牛尾	135000005	塩谷(5)Ⅱ	急傾斜地の崩壊	兵庫県告示第1064号	平成19年10月19日
神崎郡	市川町	上牛尾	135000006	塩谷(6)Ⅱ	急傾斜地の崩壊	兵庫県告示第1064号	平成19年10月19日
神崎郡	市川町	上牛尾	135000007	塩谷(2)Ⅱ	急傾斜地の崩壊	兵庫県告示第1064号	平成19年10月19日
神崎郡	市川町	上牛尾	135000008	塩谷(3)Ⅱ	急傾斜地の崩壊	兵庫県告示第1064号	平成19年10月19日
神崎郡	市川町	上牛尾	135000009	塩谷(4)Ⅱ	急傾斜地の崩壊	兵庫県告示第1064号	平成19年10月19日
神崎郡	市川町	上牛尾	135000010	塩谷(1)Ⅱ	急傾斜地の崩壊	兵庫県告示第1064号	平成19年10月19日



## (2)土砂災害警戒区域

(R5.3.1)

郡・市	区・町	字	箇所番号	区域名	自然現象の種類	告示番号	公示日
神崎郡	市川町	上牛尾	135000011	上牛尾 I	急傾斜地の崩壊	兵庫県告示第1064号	平成19年10月19日
神崎郡	市川町	上牛尾	135000012	半瀬(1)Ⅱ	急傾斜地の崩壊	兵庫県告示第1064号	平成19年10月19日
神崎郡	市川町	上牛尾	135000013	半瀬 I	急傾斜地の崩壊	兵庫県告示第1064号	平成19年10月19日
神崎郡	市川町	上牛尾	135000014	半瀬(1)Ⅲ	急傾斜地の崩壊	兵庫県告示第1064号	平成19年10月19日
神崎郡	市川町	上牛尾	135000015	半瀬(3)Ⅱ	急傾斜地の崩壊	兵庫県告示第1064号	平成19年10月19日
神崎郡	市川町	上牛尾	135000016	半瀬(2)Ⅱ	急傾斜地の崩壊	兵庫県告示第1064号	平成19年10月19日
神崎郡	市川町	上牛尾	135000017	半瀬(4)Ⅱ	急傾斜地の崩壊	兵庫県告示第1064号	平成19年10月19日
神崎郡	市川町	上牛尾	135000018	岩戸(2)Ⅱ	急傾斜地の崩壊	兵庫県告示第1064号	平成19年10月19日
神崎郡	市川町	上牛尾	135000019	岩戸(2)Ⅰ	急傾斜地の崩壊	兵庫県告示第1064号	平成19年10月19日
神崎郡	市川町	上牛尾	135000020	岩戸(1)Ⅱ	急傾斜地の崩壊	兵庫県告示第1064号	平成19年10月19日
神崎郡	市川町	上牛尾	135000021	岩戸(2)Ⅱ	急傾斜地の崩壊	兵庫県告示第1064号	平成19年10月19日
神崎郡	市川町	上牛尾	135000022	岩戸(4)Ⅰ	急傾斜地の崩壊	兵庫県告示第1064号	平成19年10月19日
神崎郡	市川町	上牛尾	135000023	岩戸(3)Ⅱ	急傾斜地の崩壊	兵庫県告示第1064号	平成19年10月19日
神崎郡	市川町	上牛尾	135000024	岩戸(4)Ⅱ	急傾斜地の崩壊	兵庫県告示第1064号	平成19年10月19日
神崎郡	市川町	上牛尾	135000025	岩戸(1)Ⅰ	急傾斜地の崩壊	兵庫県告示第1064号	平成19年10月19日
神崎郡	市川町	上牛尾	135000026	岩戸(5)Ⅱ	急傾斜地の崩壊	兵庫県告示第1064号	平成19年10月19日
神崎郡	市川町	上牛尾	135000027	岩戸(3)Ⅰ	急傾斜地の崩壊	兵庫県告示第1064号	平成19年10月19日
神崎郡	市川町	上牛尾	135000028	岩戸(6)Ⅱ	急傾斜地の崩壊	兵庫県告示第1064号	平成19年10月19日
神崎郡	市川町	上牛尾	135000029	岩戸(7)Ⅱ	急傾斜地の崩壊	兵庫県告示第1064号	平成19年10月19日
神崎郡	市川町	上牛尾	135000030	上牛尾(1)Ⅲ	急傾斜地の崩壊	兵庫県告示第1064号	平成19年10月19日
神崎郡	市川町	下牛尾	135000031	河内(1)Ⅱ	急傾斜地の崩壊	兵庫県告示第1064号	平成19年10月19日
神崎郡	市川町	下牛尾	135000032	河内(4)Ⅰ	急傾斜地の崩壊	兵庫県告示第1064号	平成19年10月19日
神崎郡	市川町	下牛尾	135000033	河内(3)Ⅱ	急傾斜地の崩壊	兵庫県告示第1064号	平成19年10月19日
神崎郡	市川町	下牛尾	135000034	河内(4)Ⅱ	急傾斜地の崩壊	兵庫県告示第1064号	平成19年10月19日
神崎郡	市川町	下牛尾	135000035	河内(2)Ⅰ	急傾斜地の崩壊	兵庫県告示第1064号	平成19年10月19日
神崎郡	市川町	下牛尾	135000036	河内(6)Ⅱ	急傾斜地の崩壊	兵庫県告示第1064号	平成19年10月19日
神崎郡	市川町	下牛尾	135000037	河内(8)Ⅱ	急傾斜地の崩壊	兵庫県告示第1064号	平成19年10月19日
神崎郡	市川町	下牛尾	135000038	河内(5)Ⅰ	急傾斜地の崩壊	兵庫県告示第1064号	平成19年10月19日
神崎郡	市川町	下牛尾	135000039	河内(1)Ⅰ	急傾斜地の崩壊	兵庫県告示第1064号	平成19年10月19日
神崎郡	市川町	下牛尾	135000040	河内(9)Ⅱ	急傾斜地の崩壊	兵庫県告示第1064号	平成19年10月19日
神崎郡	市川町	下牛尾	135000041	河内(3)Ⅰ	急傾斜地の崩壊	兵庫県告示第1064号	平成19年10月19日
神崎郡	市川町	下牛尾	135000042	河内(1)Ⅲ	急傾斜地の崩壊	兵庫県告示第1064号	平成19年10月19日
神崎郡	市川町	下牛尾	135000043	河内(2)Ⅲ	急傾斜地の崩壊	兵庫県告示第1064号	平成19年10月19日
神崎郡	市川町	上牛尾	135000044	塩谷Ⅲ	急傾斜地の崩壊	兵庫県告示第1064号	平成19年10月19日
神崎郡	市川町	上牛尾	135000045	岩戸(8)Ⅱ	急傾斜地の崩壊	兵庫県告示第1064号	平成19年10月19日
神崎郡	市川町	下牛尾	135000046	忍辱Ⅲ	急傾斜地の崩壊	兵庫県告示第1064号	平成19年10月19日
神崎郡	市川町	上瀬加	135000047	御室(2)Ⅲ	急傾斜地の崩壊	兵庫県告示第1064号	平成19年10月19日
神崎郡	市川町	上瀬加	135000048	御室(1)Ⅲ	急傾斜地の崩壊	兵庫県告示第1064号	平成19年10月19日
神崎郡	市川町	上牛尾	235000001	寺家西谷Ⅰ	土石流	兵庫県告示第1064号	平成19年10月19日
神崎郡	市川町	上牛尾	235000002	寺家東谷Ⅰ	土石流	兵庫県告示第1064号	平成19年10月19日
神崎郡	市川町	上牛尾	235000003	後尾川Ⅰ	土石流	兵庫県告示第1064号	平成19年10月19日
神崎郡	市川町	上牛尾	235000004	西ノ谷Ⅰ	土石流	兵庫県告示第1064号	平成19年10月19日
神崎郡	市川町	上牛尾	235000005	前田川Ⅰ	土石流	兵庫県告示第1064号	平成19年10月19日
神崎郡	市川町	上牛尾	235000006	サスルキ谷Ⅱ	土石流	兵庫県告示第1064号	平成19年10月19日
神崎郡	市川町	上牛尾	235000007	塩谷西川Ⅰ	土石流	兵庫県告示第1064号	平成19年10月19日
神崎郡	市川町	上牛尾	235000008	寺谷川Ⅱ	土石流	兵庫県告示第1064号	平成19年10月19日
神崎郡	市川町	上牛尾	235000009	王子東谷Ⅱ	土石流	兵庫県告示第1064号	平成19年10月19日
神崎郡	市川町	上牛尾	235000010	白山Ⅰ	土石流	兵庫県告示第1064号	平成19年10月19日
神崎郡	市川町	上牛尾	235000011	高岸Ⅰ	土石流	兵庫県告示第1064号	平成19年10月19日
神崎郡	市川町	上牛尾	235000012	イガン谷川Ⅰ	土石流	兵庫県告示第1064号	平成19年10月19日
神崎郡	市川町	上牛尾	235000013	平石Ⅰ	土石流	兵庫県告示第1064号	平成19年10月19日
神崎郡	市川町	上牛尾	235000014	高岸(2)Ⅰ	土石流	兵庫県告示第1064号	平成19年10月19日
神崎郡	市川町	上牛尾	235000015	歌堂谷Ⅰ	土石流	兵庫県告示第1064号	平成19年10月19日
神崎郡	市川町	上牛尾	235000016	千谷Ⅰ	土石流	兵庫県告示第1064号	平成19年10月19日
神崎郡	市川町	上牛尾	235000017	寺谷Ⅰ	土石流	兵庫県告示第1064号	平成19年10月19日
神崎郡	市川町	上牛尾	235000018	牛谷Ⅰ	土石流	兵庫県告示第1064号	平成19年10月19日
神崎郡	市川町	上牛尾	235000019	野々谷Ⅱ	土石流	兵庫県告示第1064号	平成19年10月19日
神崎郡	市川町	上牛尾	235000020	厩屋谷Ⅰ	土石流	兵庫県告示第1064号	平成19年10月19日
神崎郡	市川町	下牛尾	235000021	河内川Ⅰ	土石流	兵庫県告示第1064号	平成19年10月19日
神崎郡	市川町	下牛尾	235000022	古屋敷山Ⅰ	土石流	兵庫県告示第1064号	平成19年10月19日
神崎郡	市川町	下牛尾	235000023	川内西谷Ⅰ	土石流	兵庫県告示第1064号	平成19年10月19日
神崎郡	市川町	下牛尾	235000024	上川内谷Ⅱ	土石流	兵庫県告示第1064号	平成19年10月19日
神崎郡	市川町	下牛尾	235000025	桃谷Ⅱ	土石流	兵庫県告示第1064号	平成19年10月19日
神崎郡	市川町	下牛尾	235000026	撈野Ⅱ	土石流	兵庫県告示第1064号	平成19年10月19日
神崎郡	市川町	下牛尾	235000027	河内大谷Ⅱ	土石流	兵庫県告示第1064号	平成19年10月19日
神崎郡	市川町	下牛尾	235000028	西山Ⅰ	土石流	兵庫県告示第1064号	平成19年10月19日
神崎郡	市川町	下牛尾	235000029	荒堀Ⅱ	土石流	兵庫県告示第1064号	平成19年10月19日
神崎郡	市川町	下牛尾	235000030	室谷川Ⅰ	土石流	兵庫県告示第1064号	平成19年10月19日
神崎郡	市川町	下牛尾	235000031	室谷Ⅰ	土石流	兵庫県告示第1064号	平成19年10月19日
神崎郡	市川町	屋形	235000034	石神北谷Ⅰ	土石流	兵庫県告示第979号	平成20年9月24日
神崎郡	神河町	南小田	234020033	クズリ谷川下谷Ⅰ	土石流	兵庫県告示第1090号	平成20年10月31日
神崎郡	神河町	南小田	234020034	古尾谷川Ⅰ	土石流	兵庫県告示第1090号	平成20年10月31日
神崎郡	神河町	南小田	234020035	あやかし谷Ⅱ	土石流	兵庫県告示第1090号	平成20年10月31日
神崎郡	神河町	南小田	234020036	かれもみ谷Ⅱ	土石流	兵庫県告示第1090号	平成20年10月31日
神崎郡	神河町	大河	234020037	ミクゴ谷川Ⅰ	土石流	兵庫県告示第1090号	平成20年10月31日
神崎郡	神河町	大河	234020038	治耕川Ⅰ	土石流	兵庫県告示第1090号	平成20年10月31日
神崎郡	神河町	大河	234020039	上ノ山谷川Ⅱ	土石流	兵庫県告示第1090号	平成20年10月31日
神崎郡	神河町	大河	234020040	オベラ谷川Ⅱ	土石流	兵庫県告示第1090号	平成20年10月31日
神崎郡	神河町	大河	234020041	治耕川上谷Ⅱ	土石流	兵庫県告示第1090号	平成20年10月31日
神崎郡	神河町	宮野	234020042	北中谷川Ⅰ	土石流	兵庫県告示第1090号	平成20年10月31日
神崎郡	神河町	宮野	234020043	掛ヶ谷川Ⅰ	土石流	兵庫県告示第1090号	平成20年10月31日
神崎郡	神河町	鍛冶	234020044	鍛冶川Ⅰ	土石流	兵庫県告示第1090号	平成20年10月31日
神崎郡	神河町	鍛冶	234020045	寺前谷Ⅰ	土石流	兵庫県告示第1090号	平成20年10月31日
神崎郡	神河町	高朝田	234020046	上三山谷川Ⅰ	土石流	兵庫県告示第1090号	平成20年10月31日
神崎郡	神河町	高朝田	234020047	高朝田川右谷Ⅰ	土石流	兵庫県告示第1090号	平成20年10月31日
神崎郡	神河町	高朝田	234020048	高朝田川左谷Ⅰ	土石流	兵庫県告示第1090号	平成20年10月31日
神崎郡	神河町	高朝田	234020049	東高朝田谷Ⅱ	土石流	兵庫県告示第1090号	平成20年10月31日
神崎郡	神河町	上岩	234020050	城山谷川左谷Ⅰ	土石流	兵庫県告示第1090号	平成20年10月31日

## (2)土砂災害警戒区域

(R5.3.1)

郡・市	区・町	字	箇所番号	区域名	自然現象の種類	告示番号	公示日
神崎郡	神河町	上岩	234020051	城山谷川右谷Ⅰ	土石流	兵庫県告示第1090号	平成20年10月31日
神崎郡	神河町	上岩	234020052	城山谷川右支溪Ⅰ	土石流	兵庫県告示第1090号	平成20年10月31日
神崎郡	神河町	上岩	234020053	奥田谷川Ⅰ	土石流	兵庫県告示第1090号	平成20年10月31日
神崎郡	神河町	比延	234020054	本城谷川Ⅰ	土石流	兵庫県告示第1090号	平成20年10月31日
神崎郡	神河町	新野	234020055	市川水源西脇谷川Ⅰ	土石流	兵庫県告示第1090号	平成20年10月31日
神崎郡	神河町	新野	234020056	西脇谷川右支溪Ⅰ	土石流	兵庫県告示第1090号	平成20年10月31日
神崎郡	神河町	新野	234020057	西脇谷川Ⅰ	土石流	兵庫県告示第1090号	平成20年10月31日
神崎郡	神河町	新野	234020058	岡崎川Ⅰ	土石流	兵庫県告示第1090号	平成20年10月31日
神崎郡	神河町	新野	234020059	新野谷Ⅰ	土石流	兵庫県告示第1090号	平成20年10月31日
神崎郡	神河町	新野	234020060	御所谷Ⅰ	土石流	兵庫県告示第1090号	平成20年10月31日
神崎郡	神河町	川上	334020001	林	地滑り	兵庫県告示第159号	平成24年2月10日
神崎郡	市川町、神河町	澤、新野	135000131	澤Ⅲ	急傾斜地の崩壊	兵庫県告示第982号	平成20年9月24日
神崎郡	市川町	上牛尾	135000001	寺家(1)Ⅱ	急傾斜地の崩壊	兵庫県告示第1064号	平成19年10月19日
神崎郡	市川町	北田中	135000049	北田中Ⅰ	急傾斜地の崩壊	兵庫県告示第979号	平成20年9月24日
神崎郡	市川町	屋形	135000050	初鹿野Ⅱ	急傾斜地の崩壊	兵庫県告示第979号	平成20年9月24日
神崎郡	市川町	屋形	135000051	屋形Ⅲ	急傾斜地の崩壊	兵庫県告示第979号	平成20年9月24日
神崎郡	市川町	美佐	135000052	美佐Ⅱ	急傾斜地の崩壊	兵庫県告示第979号	平成20年9月24日
神崎郡	市川町	小畑	135000053	西小畑Ⅰ	急傾斜地の崩壊	兵庫県告示第979号	平成20年9月24日
神崎郡	市川町	小畑	135000054	東小畑(1)Ⅱ	急傾斜地の崩壊	兵庫県告示第979号	平成20年9月24日
神崎郡	市川町	小畑	135000055	西小畑(1)Ⅱ	急傾斜地の崩壊	兵庫県告示第979号	平成20年9月24日
神崎郡	市川町	小畑	135000056	西小畑(2)Ⅱ	急傾斜地の崩壊	兵庫県告示第979号	平成20年9月24日
神崎郡	市川町	小畑	135000057	東小畑Ⅰ	急傾斜地の崩壊	兵庫県告示第979号	平成20年9月24日
神崎郡	市川町	小畑	135000058	東小畑(4)Ⅱ	急傾斜地の崩壊	兵庫県告示第979号	平成20年9月24日
神崎郡	市川町	小畑	135000059	東小畑(2)Ⅱ	急傾斜地の崩壊	兵庫県告示第979号	平成20年9月24日
神崎郡	市川町	小畑	135000060	東小畑(3)Ⅱ	急傾斜地の崩壊	兵庫県告示第979号	平成20年9月24日
神崎郡	市川町	小畑	135000061	小畑(2)Ⅱ	急傾斜地の崩壊	兵庫県告示第979号	平成20年9月24日
神崎郡	市川町	小畑	135000062	小畑(3)Ⅱ	急傾斜地の崩壊	兵庫県告示第979号	平成20年9月24日
神崎郡	市川町	小畑	135000063	小畑(1)Ⅱ	急傾斜地の崩壊	兵庫県告示第979号	平成20年9月24日
神崎郡	市川町	小畑	135000064	奥御舟(2)Ⅰ	急傾斜地の崩壊	兵庫県告示第979号	平成20年9月24日
神崎郡	市川町	小畑	135000065	奥御舟(1)Ⅱ	急傾斜地の崩壊	兵庫県告示第979号	平成20年9月24日
神崎郡	市川町	小畑	135000066	奥御舟(2)Ⅱ	急傾斜地の崩壊	兵庫県告示第979号	平成20年9月24日
神崎郡	市川町	小畑	135000067	奥御舟(3)Ⅱ	急傾斜地の崩壊	兵庫県告示第979号	平成20年9月24日
神崎郡	市川町	小畑	135000068	奥御舟(4)Ⅱ	急傾斜地の崩壊	兵庫県告示第979号	平成20年9月24日
神崎郡	市川町	下瀬加	135000069	下瀬加Ⅲ	急傾斜地の崩壊	兵庫県告示第979号	平成20年9月24日
神崎郡	市川町	小畑	135000070	奥御舟(1)Ⅰ	急傾斜地の崩壊	兵庫県告示第979号	平成20年9月24日
神崎郡	市川町	下牛尾	135000071	河内(1)Ⅲ	急傾斜地の崩壊	兵庫県告示第979号	平成20年9月24日
神崎郡	市川町	下牛尾	135000072	河内(2)Ⅲ	急傾斜地の崩壊	兵庫県告示第979号	平成20年9月24日
神崎郡	市川町	下牛尾	135000073	市場(1)Ⅱ	急傾斜地の崩壊	兵庫県告示第979号	平成20年9月24日
神崎郡	市川町	下牛尾	135000074	市場(2)Ⅱ	急傾斜地の崩壊	兵庫県告示第979号	平成20年9月24日
神崎郡	市川町	下牛尾	135000075	市場(3)Ⅱ	急傾斜地の崩壊	兵庫県告示第979号	平成20年9月24日
神崎郡	市川町	下牛尾	135000076	忍辱(3)Ⅰ	急傾斜地の崩壊	兵庫県告示第979号	平成20年9月24日
神崎郡	市川町	下牛尾	135000077	忍辱(4)Ⅰ	急傾斜地の崩壊	兵庫県告示第979号	平成20年9月24日
神崎郡	市川町	下牛尾	135000078	下岡(2)Ⅰ	急傾斜地の崩壊	兵庫県告示第979号	平成20年9月24日
神崎郡	市川町	下牛尾	135000079	下岡(1)Ⅰ	急傾斜地の崩壊	兵庫県告示第979号	平成20年9月24日
神崎郡	市川町	下牛尾	135000080	忍辱(1)Ⅰ	急傾斜地の崩壊	兵庫県告示第979号	平成20年9月24日
神崎郡	市川町	下牛尾	135000081	忍辱(2)Ⅰ	急傾斜地の崩壊	兵庫県告示第979号	平成20年9月24日
神崎郡	市川町	上牛尾	135000082	塩谷Ⅱ	急傾斜地の崩壊	兵庫県告示第979号	平成20年9月24日
神崎郡	市川町	上牛尾	135000083	半瀬Ⅲ	急傾斜地の崩壊	兵庫県告示第979号	平成20年9月24日
神崎郡	市川町	上瀬加	135000084	御室(1)Ⅱ	急傾斜地の崩壊	兵庫県告示第979号	平成20年9月24日
神崎郡	市川町	上瀬加	135000085	御室Ⅰ	急傾斜地の崩壊	兵庫県告示第979号	平成20年9月24日
神崎郡	市川町	上瀬加	135000086	戸安Ⅱ	急傾斜地の崩壊	兵庫県告示第979号	平成20年9月24日
神崎郡	市川町	上瀬加	135000087	御室(2)Ⅱ	急傾斜地の崩壊	兵庫県告示第979号	平成20年9月24日
神崎郡	市川町	下瀬加	135000088	御舟(1)Ⅱ	急傾斜地の崩壊	兵庫県告示第979号	平成20年9月24日
神崎郡	市川町	下瀬加	135000089	御舟(2)Ⅱ	急傾斜地の崩壊	兵庫県告示第979号	平成20年9月24日
神崎郡	市川町	下瀬加	135000090	御舟Ⅰ	急傾斜地の崩壊	兵庫県告示第979号	平成20年9月24日
神崎郡	市川町	下瀬加	135000091	御舟(1)Ⅲ	急傾斜地の崩壊	兵庫県告示第979号	平成20年9月24日
神崎郡	市川町	下瀬加	135000092	御舟(2)Ⅲ	急傾斜地の崩壊	兵庫県告示第979号	平成20年9月24日
神崎郡	市川町	下瀬加	135000093	瓜生田(1)Ⅰ	急傾斜地の崩壊	兵庫県告示第979号	平成20年9月24日
神崎郡	市川町	下瀬加	135000094	御舟(3)Ⅲ	急傾斜地の崩壊	兵庫県告示第979号	平成20年9月24日
神崎郡	市川町	下瀬加	135000095	瓜生田(1)Ⅱ	急傾斜地の崩壊	兵庫県告示第979号	平成20年9月24日
神崎郡	市川町	下瀬加	135000096	瓜生田(2)Ⅱ	急傾斜地の崩壊	兵庫県告示第979号	平成20年9月24日
神崎郡	市川町	下瀬加	135000097	鬼谷Ⅰ	急傾斜地の崩壊	兵庫県告示第979号	平成20年9月24日
神崎郡	市川町	下瀬加	135000098	鬼谷Ⅲ	急傾斜地の崩壊	兵庫県告示第979号	平成20年9月24日
神崎郡	市川町	下瀬加	135000099	鬼谷Ⅱ	急傾斜地の崩壊	兵庫県告示第979号	平成20年9月24日
神崎郡	市川町	下瀬加	135000100	加茂地(1)Ⅱ	急傾斜地の崩壊	兵庫県告示第979号	平成20年9月24日
神崎郡	市川町	下瀬加	135000101	山添Ⅰ	急傾斜地の崩壊	兵庫県告示第979号	平成20年9月24日
神崎郡	市川町	下瀬加	135000102	加茂地(2)Ⅱ	急傾斜地の崩壊	兵庫県告示第979号	平成20年9月24日
神崎郡	市川町	下瀬加	135000103	峠(1)Ⅱ	急傾斜地の崩壊	兵庫県告示第979号	平成20年9月24日
神崎郡	市川町	下瀬加	135000104	山添Ⅱ	急傾斜地の崩壊	兵庫県告示第979号	平成20年9月24日
神崎郡	市川町	東川辺	135000105	東川辺(1)Ⅱ	急傾斜地の崩壊	兵庫県告示第979号	平成20年9月24日
神崎郡	市川町	東川辺	135000106	東川辺(2)Ⅱ	急傾斜地の崩壊	兵庫県告示第979号	平成20年9月24日
神崎郡	市川町	東川辺	135000107	東川辺(3)Ⅱ	急傾斜地の崩壊	兵庫県告示第979号	平成20年9月24日
神崎郡	市川町	東川辺	135000108	東川辺(1)Ⅰ	急傾斜地の崩壊	兵庫県告示第979号	平成20年9月24日
神崎郡	市川町	東川辺	135000109	東川辺(2)Ⅰ	急傾斜地の崩壊	兵庫県告示第979号	平成20年9月24日
神崎郡	市川町	西川辺	135000110	西川辺(1)Ⅲ	急傾斜地の崩壊	兵庫県告示第979号	平成20年9月24日
神崎郡	市川町	西川辺	135000111	西川辺Ⅰ	急傾斜地の崩壊	兵庫県告示第979号	平成20年9月24日
神崎郡	市川町	西川辺	135000112	西川辺Ⅱ	急傾斜地の崩壊	兵庫県告示第979号	平成20年9月24日
神崎郡	市川町	小畑	135000113	小畑Ⅲ	急傾斜地の崩壊	兵庫県告示第979号	平成20年9月24日
神崎郡	市川町	浅野Ⅰ	135000114	浅野Ⅰ	急傾斜地の崩壊	兵庫県告示第979号	平成20年9月24日
神崎郡	市川町	浅野Ⅱ	135000115	浅野Ⅱ	急傾斜地の崩壊	兵庫県告示第979号	平成20年9月24日
神崎郡	市川町	浅野Ⅲ	135000116	浅野Ⅲ	急傾斜地の崩壊	兵庫県告示第979号	平成20年9月24日
神崎郡	市川町	谷	135000117	谷(1)Ⅱ	急傾斜地の崩壊	兵庫県告示第979号	平成20年9月24日
神崎郡	市川町	谷	135000118	谷(2)Ⅱ	急傾斜地の崩壊	兵庫県告示第979号	平成20年9月24日
神崎郡	市川町	谷	135000119	谷Ⅰ	急傾斜地の崩壊	兵庫県告示第979号	平成20年9月24日
神崎郡	市川町	谷	135000120	谷Ⅲ	急傾斜地の崩壊	兵庫県告示第979号	平成20年9月24日
神崎郡	市川町	谷	135000121	谷(3)Ⅱ	急傾斜地の崩壊	兵庫県告示第979号	平成20年9月24日
神崎郡	市川町	田中	135000122	田中Ⅲ	急傾斜地の崩壊	兵庫県告示第979号	平成20年9月24日
神崎郡	市川町	田中	135000123	田中Ⅱ	急傾斜地の崩壊	兵庫県告示第979号	平成20年9月24日

## (2)土砂災害警戒区域

(R5.3.1)

郡・市	区・町	字	箇所番号	区域名	自然現象の種類	告示番号	公示日
神崎郡	市川町	近平	135000124	近平Ⅲ	急傾斜地の崩壊	兵庫県告示第979号	平成20年9月24日
神崎郡	市川町	奥Ⅱ	135000125	奥Ⅱ	急傾斜地の崩壊	兵庫県告示第979号	平成20年9月24日
神崎郡	市川町	坂戸	135000126	坂戸Ⅲ	急傾斜地の崩壊	兵庫県告示第979号	平成20年9月24日
神崎郡	市川町	甘地	135000127	甘地Ⅲ	急傾斜地の崩壊	兵庫県告示第979号	平成20年9月24日
神崎郡	市川町	西田中	135000128	西田中Ⅰ	急傾斜地の崩壊	兵庫県告示第979号	平成20年9月24日
神崎郡	市川町	保喜	135000129	保喜(1)Ⅰ	急傾斜地の崩壊	兵庫県告示第979号	平成20年9月24日
神崎郡	市川町	保喜	135000130	保喜(2)Ⅰ	急傾斜地の崩壊	兵庫県告示第979号	平成20年9月24日
神崎郡	市川町	屋形	235000032	初鹿野(1)Ⅰ	土石流	兵庫県告示第979号	平成20年9月24日
神崎郡	市川町	屋形	235000033	初鹿野(2)Ⅰ	土石流	兵庫県告示第979号	平成20年9月24日
神崎郡	市川町	屋形	235000035	丁塚ヶ谷Ⅰ	土石流	兵庫県告示第979号	平成20年9月24日
神崎郡	市川町	屋形	235000036	下毛山Ⅰ	土石流	兵庫県告示第979号	平成20年9月24日
神崎郡	市川町	美佐	235000037	猿田彦谷Ⅰ	土石流	兵庫県告示第979号	平成20年9月24日
神崎郡	市川町	美佐	235000038	山王南Ⅰ	土石流	兵庫県告示第979号	平成20年9月24日
神崎郡	市川町	美佐	235000039	諏訪北谷Ⅰ	土石流	兵庫県告示第979号	平成20年9月24日
神崎郡	市川町	谷	235000040	窪谷Ⅰ	土石流	兵庫県告示第979号	平成20年9月24日
神崎郡	市川町	神崎	235000041	血池西谷Ⅰ	土石流	兵庫県告示第979号	平成20年9月24日
神崎郡	市川町	奥	235000042	片瀬Ⅰ	土石流	兵庫県告示第979号	平成20年9月24日
神崎郡	市川町	下牛尾	235000043	市場谷Ⅰ	土石流	兵庫県告示第979号	平成20年9月24日
神崎郡	市川町	下牛尾	235000044	忍辱東谷Ⅰ	土石流	兵庫県告示第979号	平成20年9月24日
神崎郡	市川町	下牛尾	235000045	忍辱奥山北(1)Ⅰ	土石流	兵庫県告示第979号	平成20年9月24日
神崎郡	市川町	下牛尾	235000046	忍辱奥山北(2)Ⅰ	土石流	兵庫県告示第979号	平成20年9月24日
神崎郡	市川町	下牛尾	235000047	狭間山Ⅰ	土石流	兵庫県告示第979号	平成20年9月24日
神崎郡	市川町	下牛尾	235000048	下牛尾千玉Ⅰ	土石流	兵庫県告示第979号	平成20年9月24日
神崎郡	市川町	下牛尾	235000049	下岡谷Ⅰ	土石流	兵庫県告示第979号	平成20年9月24日
神崎郡	市川町	上瀬加	235000050	瀬加谷Ⅰ	土石流	兵庫県告示第979号	平成20年9月24日
神崎郡	市川町	上瀬加	235000051	御室水車谷Ⅰ	土石流	兵庫県告示第979号	平成20年9月24日
神崎郡	市川町	上瀬加	235000052	上瀬加北谷Ⅰ	土石流	兵庫県告示第979号	平成20年9月24日
神崎郡	市川町	上瀬加	235000053	上瀬加畑田谷Ⅰ	土石流	兵庫県告示第979号	平成20年9月24日
神崎郡	市川町	下瀬加	235000054	瓜生田川Ⅰ	土石流	兵庫県告示第979号	平成20年9月24日
神崎郡	市川町	下瀬加	235000055	瓜生田谷Ⅰ	土石流	兵庫県告示第979号	平成20年9月24日
神崎郡	市川町	下瀬加	235000056	上瀬加孫谷Ⅰ	土石流	兵庫県告示第979号	平成20年9月24日
神崎郡	市川町	下瀬加	235000057	下瀬加定法谷Ⅰ	土石流	兵庫県告示第979号	平成20年9月24日
神崎郡	市川町	下瀬加	235000058	下瀬加出口谷(1)Ⅰ	土石流	兵庫県告示第979号	平成20年9月24日
神崎郡	市川町	下瀬加	235000059	下瀬加出口谷(2)Ⅰ	土石流	兵庫県告示第979号	平成20年9月24日
神崎郡	市川町	下瀬加	235000060	下瀬加南山Ⅰ	土石流	兵庫県告示第979号	平成20年9月24日
神崎郡	市川町	下瀬加	235000061	下瀬加西山Ⅰ	土石流	兵庫県告示第979号	平成20年9月24日
神崎郡	市川町	下瀬加	235000062	下瀬加殿所Ⅰ	土石流	兵庫県告示第979号	平成20年9月24日
神崎郡	市川町	下瀬加	235000063	加茂池川Ⅰ	土石流	兵庫県告示第979号	平成20年9月24日
神崎郡	市川町	下瀬加	235000064	下瀬加永谷Ⅰ	土石流	兵庫県告示第979号	平成20年9月24日
神崎郡	市川町	下瀬加	235000065	下瀬加四角ヶ谷Ⅰ	土石流	兵庫県告示第979号	平成20年9月24日
神崎郡	市川町	下瀬加	235000066	下瀬加西ノ谷(1)Ⅰ	土石流	兵庫県告示第979号	平成20年9月24日
神崎郡	市川町	下瀬加	235000067	下瀬加西ノ谷(2)Ⅰ	土石流	兵庫県告示第979号	平成20年9月24日
神崎郡	市川町	小畑	235000068	五社北谷Ⅰ	土石流	兵庫県告示第979号	平成20年9月24日
神崎郡	市川町	小畑	235000069	東官谷Ⅰ	土石流	兵庫県告示第979号	平成20年9月24日
神崎郡	市川町	上牛尾	135000132	岩戸(3)Ⅱ(2)	急傾斜地の崩壊	兵庫県告示第339号	平成31年3月29日
神崎郡	福崎町	山崎	136000002	山崎(1)Ⅰ	急傾斜地の崩壊	兵庫県告示第1062号	平成19年10月19日
神崎郡	福崎町	山崎	136000003	山崎(2)Ⅰ	急傾斜地の崩壊	兵庫県告示第1062号	平成19年10月19日
神崎郡	福崎町	田口	136000004	田口(7)Ⅱ	急傾斜地の崩壊	兵庫県告示第1062号	平成19年10月19日
神崎郡	福崎町	田口	136000005	田口(4)Ⅱ	急傾斜地の崩壊	兵庫県告示第1062号	平成19年10月19日
神崎郡	福崎町	田口	136000006	田口(5)Ⅱ	急傾斜地の崩壊	兵庫県告示第1062号	平成19年10月19日
神崎郡	福崎町	田口	136000007	田口(3)Ⅱ	急傾斜地の崩壊	兵庫県告示第1062号	平成19年10月19日
神崎郡	福崎町	田口	136000008	田口(2)Ⅱ	急傾斜地の崩壊	兵庫県告示第1062号	平成19年10月19日
神崎郡	福崎町	田口	136000009	田口Ⅰ	急傾斜地の崩壊	兵庫県告示第1062号	平成19年10月19日
神崎郡	福崎町	高岡	136000010	板坂(3)Ⅲ	急傾斜地の崩壊	兵庫県告示第1062号	平成19年10月19日
神崎郡	福崎町	高岡	136000011	板坂(3)Ⅰ	急傾斜地の崩壊	兵庫県告示第1062号	平成19年10月19日
神崎郡	福崎町	高岡	136000012	高岡(3)Ⅲ	急傾斜地の崩壊	兵庫県告示第1062号	平成19年10月19日
神崎郡	福崎町	高岡	136000013	板坂(2)Ⅰ	急傾斜地の崩壊	兵庫県告示第1062号	平成19年10月19日
神崎郡	福崎町	高岡	136000014	板坂Ⅱ	急傾斜地の崩壊	兵庫県告示第1062号	平成19年10月19日
神崎郡	福崎町	高岡	136000015	板坂(1)Ⅰ	急傾斜地の崩壊	兵庫県告示第1062号	平成19年10月19日
神崎郡	福崎町	高岡	136000016	桜Ⅰ	急傾斜地の崩壊	兵庫県告示第1062号	平成19年10月19日
神崎郡	福崎町	高岡	136000017	高岡Ⅱ	急傾斜地の崩壊	兵庫県告示第1062号	平成19年10月19日
神崎郡	福崎町	高岡	136000018	高岡Ⅰ	急傾斜地の崩壊	兵庫県告示第1062号	平成19年10月19日
神崎郡	福崎町	高岡	136000019	高岡(2)Ⅲ	急傾斜地の崩壊	兵庫県告示第1062号	平成19年10月19日
神崎郡	福崎町	高岡	136000020	高岡(1)Ⅲ	急傾斜地の崩壊	兵庫県告示第1062号	平成19年10月19日
神崎郡	福崎町	高岡	136000021	桜Ⅲ	急傾斜地の崩壊	兵庫県告示第1062号	平成19年10月19日
神崎郡	福崎町	高岡	136000022	神谷Ⅰ	急傾斜地の崩壊	兵庫県告示第1062号	平成19年10月19日
神崎郡	福崎町	西治	136000023	西谷(3)Ⅲ	急傾斜地の崩壊	兵庫県告示第1062号	平成19年10月19日
神崎郡	福崎町	西治	136000024	西谷(2)Ⅲ	急傾斜地の崩壊	兵庫県告示第1062号	平成19年10月19日
神崎郡	福崎町	西治	136000025	西谷(3)Ⅱ	急傾斜地の崩壊	兵庫県告示第1062号	平成19年10月19日
神崎郡	福崎町	西治	136000026	西谷(1)Ⅲ	急傾斜地の崩壊	兵庫県告示第1062号	平成19年10月19日
神崎郡	福崎町	西治	136000027	西谷(2)Ⅰ	急傾斜地の崩壊	兵庫県告示第1062号	平成19年10月19日
神崎郡	福崎町	西治	136000028	西谷(2)Ⅱ	急傾斜地の崩壊	兵庫県告示第1062号	平成19年10月19日
神崎郡	福崎町	西治	136000029	西谷(1)Ⅰ	急傾斜地の崩壊	兵庫県告示第1062号	平成19年10月19日
神崎郡	福崎町	西治	136000030	西谷(1)Ⅱ	急傾斜地の崩壊	兵庫県告示第1062号	平成19年10月19日
神崎郡	福崎町	西治	136000031	西治(1)Ⅰ	急傾斜地の崩壊	兵庫県告示第1062号	平成19年10月19日
神崎郡	福崎町	西治	136000032	西治(2)Ⅰ	急傾斜地の崩壊	兵庫県告示第1062号	平成19年10月19日
神崎郡	福崎町	田口	236000001	上田口谷Ⅰ	土石流	兵庫県告示第1062号	平成19年10月19日
神崎郡	市川町	小畑	235000073	追谷川Ⅰ	土石流	兵庫県告示第979号	平成20年9月24日
神崎郡	市川町	小畑	235000074	源治郎谷Ⅰ	土石流	兵庫県告示第979号	平成20年9月24日
神崎郡	市川町	東川辺	235000075	東川辺種谷Ⅰ	土石流	兵庫県告示第979号	平成20年9月24日
神崎郡	市川町	東川辺	235000076	東川辺奥ノ谷Ⅰ	土石流	兵庫県告示第979号	平成20年9月24日
神崎郡	市川町	保喜	235000077	上田中月谷Ⅰ	土石流	兵庫県告示第979号	平成20年9月24日
神崎郡	市川町	保喜	235000078	保喜六室Ⅰ	土石流	兵庫県告示第979号	平成20年9月24日
神崎郡	市川町	保喜	235000079	保喜カラス谷Ⅰ	土石流	兵庫県告示第979号	平成20年9月24日
神崎郡	市川町	東川辺	235000080	寺の上Ⅰ	土石流	兵庫県告示第979号	平成20年9月24日
神崎郡	市川町	浅野	235000081	浅野谷Ⅱ	土石流	兵庫県告示第979号	平成20年9月24日
神崎郡	市川町	谷	235000082	谷山下谷Ⅱ	土石流	兵庫県告示第979号	平成20年9月24日
神崎郡	市川町	谷	235000083	横倉山Ⅱ	土石流	兵庫県告示第979号	平成20年9月24日



## (2)土砂災害警戒区域

(R5.3.1)

郡・市	区・町	字	箇所番号	区域名	自然現象の種類	告示番号	公示日
神崎郡	市川町	谷	235000084	滝音沢Ⅱ	土石流	兵庫県告示第979号	平成20年9月24日
神崎郡	市川町	奥	235000085	尾市Ⅱ	土石流	兵庫県告示第979号	平成20年9月24日
神崎郡	市川町	奥	235000086	新池谷Ⅱ	土石流	兵庫県告示第979号	平成20年9月24日
神崎郡	市川町	奥	235000087	奥甘谷Ⅱ	土石流	兵庫県告示第979号	平成20年9月24日
神崎郡	市川町	上牛尾	235000088	基林Ⅱ	土石流	兵庫県告示第979号	平成20年9月24日
神崎郡	市川町	上牛尾	235000089	入角Ⅱ	土石流	兵庫県告示第979号	平成20年9月24日
神崎郡	市川町	下牛尾	235000090	西ノ谷Ⅱ	土石流	兵庫県告示第979号	平成20年9月24日
神崎郡	市川町	下牛尾	235000091	下牛尾千玉Ⅱ	土石流	兵庫県告示第979号	平成20年9月24日
神崎郡	市川町	上瀬加	235000092	上瀬上谷Ⅱ	土石流	兵庫県告示第979号	平成20年9月24日
神崎郡	市川町	上瀬加	235000093	上瀬下谷Ⅱ	土石流	兵庫県告示第979号	平成20年9月24日
神崎郡	市川町	下瀬加	235000094	上御船Ⅱ	土石流	兵庫県告示第979号	平成20年9月24日
神崎郡	市川町	下瀬加	235000095	殿所Ⅱ	土石流	兵庫県告示第979号	平成20年9月24日
神崎郡	市川町	小畑	235000096	東奥谷Ⅱ	土石流	兵庫県告示第979号	平成20年9月24日
神崎郡	市川町	小畑	235000097	番近Ⅱ	土石流	兵庫県告示第979号	平成20年9月24日
神崎郡	市川町	東川辺	235000098	足尾谷Ⅱ	土石流	兵庫県告示第979号	平成20年9月24日
神崎郡	福崎町,市川町	西田原,西田中	136000045	井ノ口(1)Ⅱ	急傾斜地の崩壊	兵庫県告示第981号	平成20年9月24日
神崎郡	福崎町	山崎	136000001	山崎Ⅲ	急傾斜地の崩壊	兵庫県告示第1062号	平成19年10月19日
神崎郡	福崎町	東田原	136000033	亀坪(1)Ⅱ	急傾斜地の崩壊	兵庫県告示第980号	平成20年9月24日
神崎郡	福崎町	東田原	136000034	亀坪(2)Ⅱ	急傾斜地の崩壊	兵庫県告示第980号	平成20年9月24日
神崎郡	福崎町	大貫	136000035	東大貫(3)Ⅱ	急傾斜地の崩壊	兵庫県告示第980号	平成20年9月24日
神崎郡	福崎町	大貫	136000036	東大貫(1)Ⅱ	急傾斜地の崩壊	兵庫県告示第980号	平成20年9月24日
神崎郡	福崎町	大貫	136000037	東大貫(2)Ⅱ	急傾斜地の崩壊	兵庫県告示第980号	平成20年9月24日
神崎郡	福崎町	大貫	136000038	東大貫Ⅰ	急傾斜地の崩壊	兵庫県告示第980号	平成20年9月24日
神崎郡	福崎町	大貫	136000039	西大貫(2)Ⅱ	急傾斜地の崩壊	兵庫県告示第980号	平成20年9月24日
神崎郡	福崎町	大貫	136000040	西大貫(1)Ⅱ	急傾斜地の崩壊	兵庫県告示第980号	平成20年9月24日
神崎郡	福崎町	大貫	136000041	大貫(2)Ⅱ	急傾斜地の崩壊	兵庫県告示第980号	平成20年9月24日
神崎郡	福崎町	大貫	136000042	大貫(1)Ⅱ	急傾斜地の崩壊	兵庫県告示第980号	平成20年9月24日
神崎郡	福崎町	大貫	136000043	南大貫Ⅱ	急傾斜地の崩壊	兵庫県告示第980号	平成20年9月24日
神崎郡	福崎町	大貫	136000044	南大貫Ⅰ	急傾斜地の崩壊	兵庫県告示第980号	平成20年9月24日
神崎郡	福崎町	西田原	136000046	井ノ口(2)Ⅱ	急傾斜地の崩壊	兵庫県告示第980号	平成20年9月24日
神崎郡	福崎町	西田原	136000047	北野(1)Ⅱ	急傾斜地の崩壊	兵庫県告示第980号	平成20年9月24日
神崎郡	福崎町	西田原	136000048	北野(2)Ⅱ	急傾斜地の崩壊	兵庫県告示第980号	平成20年9月24日
神崎郡	福崎町	西田原	136000049	北野Ⅰ	急傾斜地の崩壊	兵庫県告示第980号	平成20年9月24日
神崎郡	福崎町	東田原	136000050	加治谷Ⅱ	急傾斜地の崩壊	兵庫県告示第980号	平成20年9月24日
神崎郡	福崎町	東田原	136000051	亀坪(3)Ⅱ	急傾斜地の崩壊	兵庫県告示第980号	平成20年9月24日
神崎郡	福崎町	東田原	136000052	亀坪(4)Ⅱ	急傾斜地の崩壊	兵庫県告示第980号	平成20年9月24日
神崎郡	福崎町	東田原	136000053	亀坪(5)Ⅱ	急傾斜地の崩壊	兵庫県告示第980号	平成20年9月24日
神崎郡	福崎町	高橋	136000054	高橋Ⅱ	急傾斜地の崩壊	兵庫県告示第980号	平成20年9月24日
神崎郡	福崎町	高橋	136000055	高橋(3)Ⅰ	急傾斜地の崩壊	兵庫県告示第980号	平成20年9月24日
神崎郡	福崎町	高橋	136000056	高橋(4)Ⅰ	急傾斜地の崩壊	兵庫県告示第980号	平成20年9月24日
神崎郡	福崎町	高橋	136000057	高橋(2)Ⅰ	急傾斜地の崩壊	兵庫県告示第980号	平成20年9月24日
神崎郡	福崎町	高橋	136000058	高橋(4)Ⅰ	急傾斜地の崩壊	兵庫県告示第980号	平成20年9月24日
神崎郡	福崎町	八千種	136000059	余田Ⅰ	急傾斜地の崩壊	兵庫県告示第980号	平成20年9月24日
神崎郡	福崎町	八千種	136000060	小倉Ⅱ	急傾斜地の崩壊	兵庫県告示第980号	平成20年9月24日
神崎郡	福崎町	八千種	136000061	鍛冶屋Ⅱ	急傾斜地の崩壊	兵庫県告示第980号	平成20年9月24日
神崎郡	市川町	小畑	235000070	湯屋谷Ⅰ	土石流	兵庫県告示第979号	平成20年9月24日
神崎郡	市川町	小畑	235000071	奥谷Ⅰ	土石流	兵庫県告示第979号	平成20年9月24日
神崎郡	市川町	小畑	235000072	宮山Ⅰ	土石流	兵庫県告示第979号	平成20年9月24日
神崎郡	市川町	下牛尾	235000099	丹波山川	土石流	兵庫県告示第407号	平成26年5月7日
神崎郡	市川町	美佐	235000100	猿田彦谷(2)Ⅰ	土石流	兵庫県告示第1236号	令和2年11月27日
神崎郡	福崎町	田口	236000002	田口Ⅰ	土石流	兵庫県告示第1062号	平成19年10月19日
神崎郡	福崎町	田口	236000003	田口谷川Ⅱ	土石流	兵庫県告示第1062号	平成19年10月19日
神崎郡	福崎町	田口	236000004	田口谷Ⅰ	土石流	兵庫県告示第1062号	平成19年10月19日
神崎郡	福崎町	田口	236000005	田口谷川Ⅰ	土石流	兵庫県告示第1062号	平成19年10月19日
神崎郡	福崎町	田口	236000006	田口新池谷Ⅰ	土石流	兵庫県告示第1062号	平成19年10月19日
神崎郡	福崎町	田口	236000007	田口谷Ⅰ	土石流	兵庫県告示第1062号	平成19年10月19日
神崎郡	福崎町	高岡	236000008	坂坂口下谷Ⅰ	土石流	兵庫県告示第1062号	平成19年10月19日
神崎郡	福崎町	高岡	236000009	三谷池谷Ⅰ	土石流	兵庫県告示第1062号	平成19年10月19日
神崎郡	福崎町	高岡	236000010	久畑谷Ⅰ	土石流	兵庫県告示第1062号	平成19年10月19日
神崎郡	福崎町	高岡	236000011	桜谷Ⅰ	土石流	兵庫県告示第1062号	平成19年10月19日
神崎郡	福崎町	高岡	236000012	坂坂Ⅰ	土石流	兵庫県告示第1062号	平成19年10月19日
神崎郡	福崎町	福田	236000013	イマ谷Ⅱ	土石流	兵庫県告示第1062号	平成19年10月19日
神崎郡	福崎町	福田	236000014	福岡Ⅰ	土石流	兵庫県告示第1062号	平成19年10月19日
神崎郡	福崎町	福田	236000015	福田川Ⅰ	土石流	兵庫県告示第1062号	平成19年10月19日
神崎郡	福崎町	山崎	236000016	直谷川Ⅰ	土石流	兵庫県告示第1062号	平成19年10月19日
神崎郡	福崎町	山崎	236000017	山崎Ⅰ	土石流	兵庫県告示第1062号	平成19年10月19日
神崎郡	福崎町	西治	236000018	西谷中左谷Ⅱ	土石流	兵庫県告示第1062号	平成19年10月19日
神崎郡	福崎町	西治	236000019	西谷中右谷Ⅰ	土石流	兵庫県告示第1062号	平成19年10月19日
神崎郡	福崎町	西治	236000020	西谷右谷Ⅰ	土石流	兵庫県告示第1062号	平成19年10月19日
神崎郡	福崎町	西治	236000021	西治谷Ⅰ	土石流	兵庫県告示第1062号	平成19年10月19日
神崎郡	福崎町	八千種	236000022	福井谷Ⅱ	土石流	兵庫県告示第980号	平成20年9月24日
神崎郡	福崎町	八千種	236000023	大谷池谷Ⅰ	土石流	兵庫県告示第980号	平成20年9月24日
神崎郡	福崎町	東田原	236000024	亀坪谷Ⅱ	土石流	兵庫県告示第980号	平成20年9月24日
神崎郡	福崎町	東田原	236000025	大蔵西谷Ⅱ	土石流	兵庫県告示第980号	平成20年9月24日
神崎郡	福崎町	東田原	236000026	百町池東谷Ⅱ	土石流	兵庫県告示第980号	平成20年9月24日
神崎郡	福崎町	東田原	236000027	加治谷右谷Ⅱ	土石流	兵庫県告示第980号	平成20年9月24日
神崎郡	福崎町	東田原	236000028	加治谷左谷Ⅱ	土石流	兵庫県告示第980号	平成20年9月24日
神崎郡	福崎町	西治	236000029	西谷西川Ⅱ	土石流	兵庫県告示第980号	平成20年9月24日
神崎郡	福崎町	西治	236000030	西治谷Ⅱ	土石流	兵庫県告示第980号	平成20年9月24日
神崎郡,加西市	福崎町	大貫,畑町	236000031	東大貫谷Ⅰ	土石流	兵庫県告示第1091号	平成20年10月31日
相生市		矢野町上土井	109000001	中郷Ⅰ	急傾斜地の崩壊	兵庫県告示第52号	平成21年1月16日
相生市		若狭野町下土井	109000002	宮本Ⅰ	急傾斜地の崩壊	兵庫県告示第52号	平成21年1月16日
相生市		若狭野町若狭野	109000003	奥山Ⅰ	急傾斜地の崩壊	兵庫県告示第52号	平成21年1月16日
相生市		若狭野町野々	109000004	八洞(2)Ⅰ	急傾斜地の崩壊	兵庫県告示第52号	平成21年1月16日
相生市		若狭野町野々	109000005	株分(1)Ⅰ	急傾斜地の崩壊	兵庫県告示第52号	平成21年1月16日
相生市		若狭野町野々	109000006	株分(2)Ⅰ	急傾斜地の崩壊	兵庫県告示第52号	平成21年1月16日
相生市		緑ヶ丘一丁目	109000007	緑ヶ丘(1)(1)Ⅰ	急傾斜地の崩壊	兵庫県告示第52号	平成21年1月16日
相生市		若狭野町入野	109000008	鶴亀Ⅰ	急傾斜地の崩壊	兵庫県告示第52号	平成21年1月16日

郡・市	区・町	字	箇所番号	区域名	自然現象の種類	告示番号	公示日
相生市		若狭野町東後明	109000009	東後明 I	急傾斜地の崩壊	兵庫県告示第52号	平成21年1月16日
相生市		竜泉町	109000010	竜泉(2) I	急傾斜地の崩壊	兵庫県告示第52号	平成21年1月16日
相生市		竜泉町	109000011	竜泉(3) I	急傾斜地の崩壊	兵庫県告示第52号	平成21年1月16日
相生市		竜泉町	109000012	竜泉(1) I	急傾斜地の崩壊	兵庫県告示第52号	平成21年1月16日
相生市		陸	109000013	山手(1) I	急傾斜地の崩壊	兵庫県告示第52号	平成21年1月16日
相生市		山手一丁目	109000014	菅原(1)(1) I	急傾斜地の崩壊	兵庫県告示第52号	平成21年1月16日
相生市		那波野	109000015	那波 I	急傾斜地の崩壊	兵庫県告示第52号	平成21年1月16日
相生市		那波野	109000016	那波野(1) I	急傾斜地の崩壊	兵庫県告示第52号	平成21年1月16日
相生市		相生	109000017	古池(2) I	急傾斜地の崩壊	兵庫県告示第52号	平成21年1月16日
相生市		相生	109000018	古池(3) I	急傾斜地の崩壊	兵庫県告示第52号	平成21年1月16日
相生市		双葉三丁目	109000019	双葉(1) I	急傾斜地の崩壊	兵庫県告示第52号	平成21年1月16日
相生市		相生	109000020	古池本町 I	急傾斜地の崩壊	兵庫県告示第52号	平成21年1月16日
相生市		双葉一丁目	109000021	垣内(1) I	急傾斜地の崩壊	兵庫県告示第52号	平成21年1月16日
相生市		旭三丁目	109000022	旭(3) I	急傾斜地の崩壊	兵庫県告示第52号	平成21年1月16日
相生市		相生	109000023	旭(4) I	急傾斜地の崩壊	兵庫県告示第52号	平成21年1月16日
相生市		相生	109000024	旭(5) I	急傾斜地の崩壊	兵庫県告示第52号	平成21年1月16日
相生市		相生	109000025	旭(6) I	急傾斜地の崩壊	兵庫県告示第52号	平成21年1月16日
相生市		旭五丁目	109000026	大島(2) I	急傾斜地の崩壊	兵庫県告示第52号	平成21年1月16日
相生市		旭五丁目	109000027	大島(1) I	急傾斜地の崩壊	兵庫県告示第52号	平成21年1月16日
相生市		相生	109000028	旭(7) I	急傾斜地の崩壊	兵庫県告示第52号	平成21年1月16日
相生市		相生	109000029	旭(8) I	急傾斜地の崩壊	兵庫県告示第52号	平成21年1月16日
相生市		相生	109000030	旭(9) I	急傾斜地の崩壊	兵庫県告示第52号	平成21年1月16日
相生市		相生	109000031	旭(10) I	急傾斜地の崩壊	兵庫県告示第52号	平成21年1月16日
相生市		相生	109000032	相生(1) I	急傾斜地の崩壊	兵庫県告示第52号	平成21年1月16日
相生市		相生	109000033	旭(2) I	急傾斜地の崩壊	兵庫県告示第52号	平成21年1月16日
相生市		相生	109000034	旭(11) I	急傾斜地の崩壊	兵庫県告示第52号	平成21年1月16日
相生市		相生	109000035	旭(1) I	急傾斜地の崩壊	兵庫県告示第52号	平成21年1月16日
相生市		相生	109000036	川原 I	急傾斜地の崩壊	兵庫県告示第52号	平成21年1月16日
相生市		相生	109000037	大谷(2) I	急傾斜地の崩壊	兵庫県告示第52号	平成21年1月16日
相生市		相生	109000038	大谷(3) I	急傾斜地の崩壊	兵庫県告示第52号	平成21年1月16日
相生市		川原町	109000039	大谷(1) I	急傾斜地の崩壊	兵庫県告示第52号	平成21年1月16日
相生市		相生五丁目	109000040	相生(2) I	急傾斜地の崩壊	兵庫県告示第52号	平成21年1月16日
相生市		相生四丁目	109000041	相生(3) I	急傾斜地の崩壊	兵庫県告示第52号	平成21年1月16日
相生市		相生	109000042	龍山 I	急傾斜地の崩壊	兵庫県告示第52号	平成21年1月16日
相生市		相生	109000043	網之浦 I	急傾斜地の崩壊	兵庫県告示第52号	平成21年1月16日
相生市		野瀬	109000044	野瀬(1) I	急傾斜地の崩壊	兵庫県告示第52号	平成21年1月16日
相生市		相生	109000045	葛ヶ浜(1) I	急傾斜地の崩壊	兵庫県告示第52号	平成21年1月16日
相生市		相生	109000046	網浜 I	急傾斜地の崩壊	兵庫県告示第52号	平成21年1月16日
相生市 たつの市		相生 御津町室津	109000047	金ヶ崎 I	急傾斜地の崩壊	兵庫県告示第53号	平成21年1月16日
相生市		那波東本町	109000048	古宮 I	急傾斜地の崩壊	兵庫県告示第52号	平成21年1月16日
相生市		那波本町	109000049	本町(1) I	急傾斜地の崩壊	兵庫県告示第52号	平成21年1月16日
相生市		那波大浜町	109000050	浜 I	急傾斜地の崩壊	兵庫県告示第52号	平成21年1月16日
相生市		那波南本町	109000051	南本町(1) I	急傾斜地の崩壊	兵庫県告示第52号	平成21年1月16日
相生市		那波西本町	109000052	西本町(1) I	急傾斜地の崩壊	兵庫県告示第52号	平成21年1月16日
相生市		那波西本町	109000053	西本町(2) I	急傾斜地の崩壊	兵庫県告示第52号	平成21年1月16日
相生市		那波西本町	109000054	西本町(3) I	急傾斜地の崩壊	兵庫県告示第52号	平成21年1月16日
相生市		那波	109000055	佐方(4) I	急傾斜地の崩壊	兵庫県告示第52号	平成21年1月16日
相生市		那波	109000056	佐方(6) I	急傾斜地の崩壊	兵庫県告示第52号	平成21年1月16日
相生市		佐方	109000057	山崎(1) I	急傾斜地の崩壊	兵庫県告示第52号	平成21年1月16日
相生市		佐方	109000058	佐方(2) I	急傾斜地の崩壊	兵庫県告示第52号	平成21年1月16日
相生市		佐方三丁目	109000059	佐方(1) I	急傾斜地の崩壊	兵庫県告示第52号	平成21年1月16日
相生市		佐方三丁目	109000060	佐方(7) I	急傾斜地の崩壊	兵庫県告示第52号	平成21年1月16日
相生市		佐方	109000061	佐方(5) I	急傾斜地の崩壊	兵庫県告示第52号	平成21年1月16日
相生市		佐方	109000062	佐方(3) I	急傾斜地の崩壊	兵庫県告示第52号	平成21年1月16日
相生市		相生	109000063	相生(4) I	急傾斜地の崩壊	兵庫県告示第52号	平成21年1月16日
相生市		相生	109000064	千尋(3) I	急傾斜地の崩壊	兵庫県告示第52号	平成21年1月16日
相生市		千尋町	109000065	千尋(2) I	急傾斜地の崩壊	兵庫県告示第52号	平成21年1月16日
相生市		桜ヶ丘町	109000066	千尋(1) I	急傾斜地の崩壊	兵庫県告示第52号	平成21年1月16日
相生市		相生	109000067	坪根(1) I	急傾斜地の崩壊	兵庫県告示第52号	平成21年1月16日
相生市		相生	109000068	千尋(4) I	急傾斜地の崩壊	兵庫県告示第52号	平成21年1月16日
相生市		佐方	109000069	佐方(8) I	急傾斜地の崩壊	兵庫県告示第52号	平成21年1月16日
相生市		ひかりが丘	109000070	竜泉(4) I	急傾斜地の崩壊	兵庫県告示第52号	平成21年1月16日
相生市		陸	109000071	ひかりが丘 I	急傾斜地の崩壊	兵庫県告示第52号	平成21年1月16日
相生市		ひかりが丘	109000072	菅原(2) I	急傾斜地の崩壊	兵庫県告示第52号	平成21年1月16日
相生市		那波野	109000073	那波野(2) I	急傾斜地の崩壊	兵庫県告示第52号	平成21年1月16日
相生市		那波野	109000074	那波野(3) I	急傾斜地の崩壊	兵庫県告示第52号	平成21年1月16日
相生市		山手二丁目	109000075	山手(2) I	急傾斜地の崩壊	兵庫県告示第52号	平成21年1月16日
相生市		那波野一丁目	109000076	那波野(4) I	急傾斜地の崩壊	兵庫県告示第52号	平成21年1月16日
相生市		相生	109000077	相生(5) I	急傾斜地の崩壊	兵庫県告示第52号	平成21年1月16日
相生市		相生	109000078	旭(12) I	急傾斜地の崩壊	兵庫県告示第52号	平成21年1月16日
相生市		相生	109000079	大谷(4) I	急傾斜地の崩壊	兵庫県告示第52号	平成21年1月16日
相生市		大谷町	109000080	大谷(5) I	急傾斜地の崩壊	兵庫県告示第52号	平成21年1月16日
相生市		大谷町	109000081	大谷(6) I	急傾斜地の崩壊	兵庫県告示第52号	平成21年1月16日
相生市		大谷町	109000082	大谷(7) I	急傾斜地の崩壊	兵庫県告示第52号	平成21年1月16日
相生市		野瀬	109000083	野瀬(2) I	急傾斜地の崩壊	兵庫県告示第52号	平成21年1月16日
相生市		相生	109000084	葛ヶ浜(2) I	急傾斜地の崩壊	兵庫県告示第52号	平成21年1月16日
相生市		双葉一丁目	109000085	双葉(2) I	急傾斜地の崩壊	兵庫県告示第52号	平成21年1月16日
相生市		相生	109000086	双葉(3) I	急傾斜地の崩壊	兵庫県告示第52号	平成21年1月16日
相生市		垣内町	109000087	垣内(2) I	急傾斜地の崩壊	兵庫県告示第52号	平成21年1月16日
相生市		旭五丁目	109000088	旭(13) I	急傾斜地の崩壊	兵庫県告示第52号	平成21年1月16日
相生市		那波本町	109000089	本町(2) I	急傾斜地の崩壊	兵庫県告示第52号	平成21年1月16日
相生市		那波五丁目	109000090	旭(14) I	急傾斜地の崩壊	兵庫県告示第52号	平成21年1月16日
相生市		那波	109000091	本町(3) I	急傾斜地の崩壊	兵庫県告示第52号	平成21年1月16日
相生市		那波	109000092	本町(4) I	急傾斜地の崩壊	兵庫県告示第52号	平成21年1月16日
相生市		那波西本町	109000093	本町(5) I	急傾斜地の崩壊	兵庫県告示第52号	平成21年1月16日
相生市		那波南本町	109000094	南本町(2) I	急傾斜地の崩壊	兵庫県告示第52号	平成21年1月16日
相生市		千尋町	109000095	千尋(5) I	急傾斜地の崩壊	兵庫県告示第52号	平成21年1月16日
相生市		千尋町	109000096	千尋(6) I	急傾斜地の崩壊	兵庫県告示第52号	平成21年1月16日

郡・市	区・町	字	箇所番号	区域名	自然現象の種類	告示番号	公示日
相生市		千尋町	109000097	千尋(7) I	急傾斜地の崩壊	兵庫県告示第52号	平成21年1月16日
相生市		相生	109000098	相生(6) I	急傾斜地の崩壊	兵庫県告示第52号	平成21年1月16日
相生市		相生	109000099	佐方(9) I	急傾斜地の崩壊	兵庫県告示第52号	平成21年1月16日
相生市		佐方	109000100	釜浦(1) I	急傾斜地の崩壊	兵庫県告示第52号	平成21年1月16日
相生市		佐方	109000101	釜浦(2) I	急傾斜地の崩壊	兵庫県告示第52号	平成21年1月16日
相生市		緑ヶ丘一丁目	109000102	緑ヶ丘(2)(1) I	急傾斜地の崩壊	兵庫県告示第52号	平成21年1月16日
相生市		緑ヶ丘一丁目	109000103	緑ヶ丘(3) I	急傾斜地の崩壊	兵庫県告示第52号	平成21年1月16日
相生市		青葉台	109000104	青葉台(1)(1) I	急傾斜地の崩壊	兵庫県告示第52号	平成21年1月16日
相生市		佐方	109000105	佐方(10) I	急傾斜地の崩壊	兵庫県告示第52号	平成21年1月16日
相生市		佐方	109000106	佐方(11) I	急傾斜地の崩壊	兵庫県告示第52号	平成21年1月16日
相生市		桜ヶ丘町	109000107	桜ヶ丘(1)(1) I	急傾斜地の崩壊	兵庫県告示第52号	平成21年1月16日
相生市		桜ヶ丘町	109000108	桜ヶ丘(2)(1) I	急傾斜地の崩壊	兵庫県告示第52号	平成21年1月16日
相生市		相生	109000109	坪根(2) I	急傾斜地の崩壊	兵庫県告示第52号	平成21年1月16日
相生市		那波野	109000110	那波野 I	急傾斜地の崩壊	兵庫県告示第52号	平成21年1月16日
相生市		那波西本町	109000111	西本町 I	急傾斜地の崩壊	兵庫県告示第52号	平成21年1月16日
相生市		若狭野町西後明	109000112	西後明 I	急傾斜地の崩壊	兵庫県告示第52号	平成21年1月16日
相生市		ひかりが丘	109000113	菅原(1)(2) I	急傾斜地の崩壊	兵庫県告示第52号	平成21年1月16日
相生市		山手一丁目	109000114	山手(1) I	急傾斜地の崩壊	兵庫県告示第52号	平成21年1月16日
相生市		垣内町	109000115	垣内(3) I	急傾斜地の崩壊	兵庫県告示第52号	平成21年1月16日
相生市		桜ヶ丘町	109000116	桜ヶ丘(1)(2) I	急傾斜地の崩壊	兵庫県告示第52号	平成21年1月16日
相生市		緑ヶ丘四丁目	109000117	緑ヶ丘(1)(2) I	急傾斜地の崩壊	兵庫県告示第52号	平成21年1月16日
相生市		緑ヶ丘四丁目	109000118	緑ヶ丘(2)(2) I	急傾斜地の崩壊	兵庫県告示第52号	平成21年1月16日
相生市		青葉台	109000119	青葉台(1)(2) I	急傾斜地の崩壊	兵庫県告示第52号	平成21年1月16日
相生市		青葉台	109000120	青葉台(2) I	急傾斜地の崩壊	兵庫県告示第52号	平成21年1月16日
相生市		青葉台	109000121	青葉台(3) I	急傾斜地の崩壊	兵庫県告示第52号	平成21年1月16日
相生市		青葉台	109000122	青葉台(4) I	急傾斜地の崩壊	兵庫県告示第52号	平成21年1月16日
相生市		青葉台	109000123	青葉台(5) I	急傾斜地の崩壊	兵庫県告示第52号	平成21年1月16日
相生市		桜ヶ丘町	109000124	桜ヶ丘(2)(2) I	急傾斜地の崩壊	兵庫県告示第52号	平成21年1月16日
相生市		若狭野町雨内	109000125	雨内 II	急傾斜地の崩壊	兵庫県告示第52号	平成21年1月16日
相生市		若狭野町下土井	109000126	下土井(1) II	急傾斜地の崩壊	兵庫県告示第52号	平成21年1月16日
相生市		若狭野町下土井	109000127	下土井(2) II	急傾斜地の崩壊	兵庫県告示第52号	平成21年1月16日
相生市		矢野町下田	109000128	下田 II	急傾斜地の崩壊	兵庫県告示第52号	平成21年1月16日
相生市		若狭野町西後明	109000129	西後明(1) II	急傾斜地の崩壊	兵庫県告示第52号	平成21年1月16日
相生市		矢野町下田	109000130	西後明(2) II	急傾斜地の崩壊	兵庫県告示第52号	平成21年1月16日
相生市		若狭野町西後明	109000131	西後明(3) II	急傾斜地の崩壊	兵庫県告示第52号	平成21年1月16日
相生市		竜泉町	109000132	竜泉(1) II	急傾斜地の崩壊	兵庫県告示第52号	平成21年1月16日
相生市		竜泉町	109000133	竜泉(2) II	急傾斜地の崩壊	兵庫県告示第52号	平成21年1月16日
相生市		竜泉町	109000134	竜泉(3) II	急傾斜地の崩壊	兵庫県告示第52号	平成21年1月16日
相生市		竜泉町	109000135	東後明(1) II	急傾斜地の崩壊	兵庫県告示第52号	平成21年1月16日
相生市		竜泉町	109000136	東後明(2) II	急傾斜地の崩壊	兵庫県告示第52号	平成21年1月16日
相生市		竜泉町	109000137	東後明(3) II	急傾斜地の崩壊	兵庫県告示第52号	平成21年1月16日
相生市		若狭野町入野	109000138	鶴亀 II	急傾斜地の崩壊	兵庫県告示第52号	平成21年1月16日
相生市		竜泉町	109000139	竜泉(4) II	急傾斜地の崩壊	兵庫県告示第52号	平成21年1月16日
相生市		若狭野町八洞	109000140	八洞(1) II	急傾斜地の崩壊	兵庫県告示第52号	平成21年1月16日
相生市		若狭野町野々	109000141	上松(1) II	急傾斜地の崩壊	兵庫県告示第52号	平成21年1月16日
相生市		若狭野町野々	109000142	上松(2) II	急傾斜地の崩壊	兵庫県告示第52号	平成21年1月16日
相生市		若狭野町野々	109000143	上松(3) II	急傾斜地の崩壊	兵庫県告示第52号	平成21年1月16日
相生市		那波東本町	109000144	東本町(3) II	急傾斜地の崩壊	兵庫県告示第52号	平成21年1月16日
相生市		陸	109000145	山手 II	急傾斜地の崩壊	兵庫県告示第52号	平成21年1月16日
相生市		双葉三丁目	109000146	双葉(1) II	急傾斜地の崩壊	兵庫県告示第52号	平成21年1月16日
相生市		古池本町	109000147	古池本町 II	急傾斜地の崩壊	兵庫県告示第52号	平成21年1月16日
相生市		相生	109000148	旭(1) II	急傾斜地の崩壊	兵庫県告示第52号	平成21年1月16日
相生市		旭五丁目	109000149	旭(2) II	急傾斜地の崩壊	兵庫県告示第52号	平成21年1月16日
相生市		川原町	109000150	川原町 II	急傾斜地の崩壊	兵庫県告示第52号	平成21年1月16日
相生市		相生	109000151	葛ヶ浜(1) II	急傾斜地の崩壊	兵庫県告示第52号	平成21年1月16日
相生市		相生	109000152	葛ヶ浜(2) II	急傾斜地の崩壊	兵庫県告示第52号	平成21年1月16日
相生市		相生	109000153	鬮浜 II	急傾斜地の崩壊	兵庫県告示第52号	平成21年1月16日
相生市		那波南本町	109000154	南本町 II	急傾斜地の崩壊	兵庫県告示第52号	平成21年1月16日
相生市		千尋町	109000155	千尋 II	急傾斜地の崩壊	兵庫県告示第52号	平成21年1月16日
相生市		那波	109000156	西谷町(1) II	急傾斜地の崩壊	兵庫県告示第52号	平成21年1月16日
相生市		西谷町	109000157	西谷町(2) II	急傾斜地の崩壊	兵庫県告示第52号	平成21年1月16日
相生市		西谷町	109000158	西谷町(3) II	急傾斜地の崩壊	兵庫県告示第52号	平成21年1月16日
相生市		佐方	109000159	佐方(1) II	急傾斜地の崩壊	兵庫県告示第52号	平成21年1月16日
相生市		佐方	109000160	佐方(2) II	急傾斜地の崩壊	兵庫県告示第52号	平成21年1月16日
相生市		佐方	109000161	佐方(3) II	急傾斜地の崩壊	兵庫県告示第52号	平成21年1月16日
相生市		竜泉町	109000162	竜泉(5) II	急傾斜地の崩壊	兵庫県告示第52号	平成21年1月16日
相生市		若狭野町八洞	109000163	八洞 II	急傾斜地の崩壊	兵庫県告示第52号	平成21年1月16日
相生市		菅原町	109000164	菅原(2) II	急傾斜地の崩壊	兵庫県告示第52号	平成21年1月16日
相生市		山手一丁目	109000165	山手(2) II	急傾斜地の崩壊	兵庫県告示第52号	平成21年1月16日
相生市		双葉二丁目	109000166	双葉 II	急傾斜地の崩壊	兵庫県告示第52号	平成21年1月16日
相生市		矢野町上土井	109000167	上土井(5) III	急傾斜地の崩壊	兵庫県告示第52号	平成21年1月16日
相生市		若狭野町下土井	109000168	上土井(6) III	急傾斜地の崩壊	兵庫県告示第52号	平成21年1月16日
相生市		若狭野町下土井	109000169	下土井 III	急傾斜地の崩壊	兵庫県告示第52号	平成21年1月16日
相生市		矢野町上土井	109000170	寺田(1) III	急傾斜地の崩壊	兵庫県告示第52号	平成21年1月16日
相生市		若狭野町寺田	109000171	寺田(2) III	急傾斜地の崩壊	兵庫県告示第52号	平成21年1月16日
相生市		若狭野町寺田	109000172	寺田(3) III	急傾斜地の崩壊	兵庫県告示第52号	平成21年1月16日
相生市		若狭野町寺田	109000173	若狭野町 III	急傾斜地の崩壊	兵庫県告示第52号	平成21年1月16日
相生市		矢野町下田	109000174	西後明(1) III	急傾斜地の崩壊	兵庫県告示第52号	平成21年1月16日
相生市		矢野町下田	109000175	西後明(2) III	急傾斜地の崩壊	兵庫県告示第52号	平成21年1月16日
相生市		若狭野町西後明	109000176	西後明(3) III	急傾斜地の崩壊	兵庫県告示第52号	平成21年1月16日
相生市		若狭野町東後明	109000177	竜泉町(1) III	急傾斜地の崩壊	兵庫県告示第52号	平成21年1月16日
相生市		若狭野町入野	109000178	入野 III	急傾斜地の崩壊	兵庫県告示第52号	平成21年1月16日
相生市		那波	109000179	竜泉町(2) III	急傾斜地の崩壊	兵庫県告示第52号	平成21年1月16日
相生市		陸	109000180	山手一丁目 III	急傾斜地の崩壊	兵庫県告示第52号	平成21年1月16日
相生市		那波野	109000181	那波野(3) III	急傾斜地の崩壊	兵庫県告示第52号	平成21年1月16日
相生市		相生	109000182	向陽台 III	急傾斜地の崩壊	兵庫県告示第52号	平成21年1月16日
相生市		相生	109000183	相生(1) III	急傾斜地の崩壊	兵庫県告示第52号	平成21年1月16日
相生市		相生	109000184	相生(2) III	急傾斜地の崩壊	兵庫県告示第52号	平成21年1月16日

郡・市	区・町	字	箇所番号	区域名	自然現象の種類	告示番号	公示日
相生市		相生	109000185	相生(3)Ⅲ	急傾斜地の崩壊	兵庫県告示第52号	平成21年1月16日
相生市		相生	109000186	大谷町(1)Ⅲ	急傾斜地の崩壊	兵庫県告示第52号	平成21年1月16日
相生市		相生	109000187	大谷町(2)Ⅲ	急傾斜地の崩壊	兵庫県告示第52号	平成21年1月16日
相生市		野瀬	109000188	野瀬Ⅲ	急傾斜地の崩壊	兵庫県告示第52号	平成21年1月16日
相生市		相生	109000189	鱒浜(1)Ⅲ	急傾斜地の崩壊	兵庫県告示第52号	平成21年1月16日
相生市		相生	109000190	鱒浜(2)Ⅲ	急傾斜地の崩壊	兵庫県告示第52号	平成21年1月16日
相生市		相生	109000191	鱒浜(3)Ⅲ	急傾斜地の崩壊	兵庫県告示第52号	平成21年1月16日
相生市		相生	109000192	旭五丁目Ⅲ	急傾斜地の崩壊	兵庫県告示第52号	平成21年1月16日
相生市		那波	109000193	那波南本町Ⅲ	急傾斜地の崩壊	兵庫県告示第52号	平成21年1月16日
相生市		那波	109000194	青葉台Ⅲ	急傾斜地の崩壊	兵庫県告示第52号	平成21年1月16日
相生市		那波	109000195	西谷町(1)Ⅲ	急傾斜地の崩壊	兵庫県告示第52号	平成21年1月16日
相生市		那波	109000196	西谷町(2)Ⅲ	急傾斜地の崩壊	兵庫県告示第52号	平成21年1月16日
相生市		佐方	109000197	佐方一丁目Ⅲ	急傾斜地の崩壊	兵庫県告示第52号	平成21年1月16日
相生市		相生	109000198	千尋町Ⅲ	急傾斜地の崩壊	兵庫県告示第52号	平成21年1月16日
相生市		佐方	109000199	佐方(1)Ⅲ	急傾斜地の崩壊	兵庫県告示第52号	平成21年1月16日
相生市		佐方	109000200	佐方(2)Ⅲ	急傾斜地の崩壊	兵庫県告示第52号	平成21年1月16日
相生市		佐方	109000201	佐方(3)Ⅲ	急傾斜地の崩壊	兵庫県告示第52号	平成21年1月16日
相生市		竜泉町	109000202	竜泉町(3)Ⅲ	急傾斜地の崩壊	兵庫県告示第52号	平成21年1月16日
相生市		相生	109000203	相生(4)Ⅲ	急傾斜地の崩壊	兵庫県告示第52号	平成21年1月16日
相生市		若狭野町寺田	209000001	寺田(1)Ⅰ	土石流	兵庫県告示第52号	平成21年1月16日
相生市		若狭野町下土井	209000002	若狭野町3Ⅰ	土石流	兵庫県告示第52号	平成21年1月16日
相生市		若狭野町福井	209000003	福井1Ⅰ	土石流	兵庫県告示第52号	平成21年1月16日
相生市		若狭野町若狭野	209000004	福井3Ⅰ	土石流	兵庫県告示第52号	平成21年1月16日
相生市		若狭野町若狭野	209000005	若狭野1Ⅰ	土石流	兵庫県告示第52号	平成21年1月16日
相生市		若狭野町入野	209000006	入野1Ⅰ	土石流	兵庫県告示第52号	平成21年1月16日
相生市		若狭野町野々	209000007	京ノ尾川Ⅰ	土石流	兵庫県告示第52号	平成21年1月16日
相生市		若狭野町入野	209000008	若狭野町野々Ⅰ	土石流	兵庫県告示第52号	平成21年1月16日
相生市		若狭野町雨内	209000009	若狭野町野々2Ⅰ	土石流	兵庫県告示第52号	平成21年1月16日
相生市		若狭野町雨内	209000010	若狭野町野々3Ⅰ	土石流	兵庫県告示第52号	平成21年1月16日
相生市		若狭野町雨内	209000011	雨内Ⅰ	土石流	兵庫県告示第52号	平成21年1月16日
相生市	赤穂市	若狭野町若狭野、有年牟礼	209000012	若狭野2Ⅰ	土石流	兵庫県告示第54号	平成21年1月16日
相生市		相生	209000013	小坪Ⅰ	土石流	兵庫県告示第52号	平成21年1月16日
相生市		千尋町	209000014	相生3Ⅰ	土石流	兵庫県告示第52号	平成21年1月16日
相生市		千尋町	209000015	千尋町1Ⅰ	土石流	兵庫県告示第52号	平成21年1月16日
相生市		佐方三丁目	209000016	佐方川Ⅰ	土石流	兵庫県告示第52号	平成21年1月16日
相生市		佐方二丁目	209000017	千尋町2Ⅰ	土石流	兵庫県告示第52号	平成21年1月16日
相生市		青葉台	209000018	青葉台Ⅰ	土石流	兵庫県告示第52号	平成21年1月16日
相生市		佐方一丁目	209000019	佐方2Ⅰ	土石流	兵庫県告示第52号	平成21年1月16日
相生市		那波本町	209000020	那波大谷川2Ⅰ	土石流	兵庫県告示第52号	平成21年1月16日
相生市		那波本町	209000021	那波大谷川1Ⅰ	土石流	兵庫県告示第52号	平成21年1月16日
相生市		若狭野町東後明	209000022	東後明2Ⅰ	土石流	兵庫県告示第52号	平成21年1月16日
相生市		竜泉町	209000023	竜泉町Ⅰ	土石流	兵庫県告示第52号	平成21年1月16日
相生市		若狭野町西後明	209000024	西後明1Ⅰ	土石流	兵庫県告示第52号	平成21年1月16日
相生市		若狭野町上松	209000025	上松2Ⅰ	土石流	兵庫県告示第52号	平成21年1月16日
相生市		若狭野町入野	209000026	若狭野町鶴亀Ⅰ	土石流	兵庫県告示第52号	平成21年1月16日
相生市		竜泉町	209000027	竜泉町2Ⅰ	土石流	兵庫県告示第52号	平成21年1月16日
相生市		那波東本町	209000028	那波東本町Ⅰ	土石流	兵庫県告示第52号	平成21年1月16日
相生市		菅原町	209000029	菅原町1Ⅰ	土石流	兵庫県告示第52号	平成21年1月16日
相生市		菅原町	209000030	菅原町2Ⅰ	土石流	兵庫県告示第52号	平成21年1月16日
相生市		那波本町	209000031	那波下水道Ⅰ	土石流	兵庫県告示第52号	平成21年1月16日
相生市		那波野	209000032	那波野Ⅰ	土石流	兵庫県告示第52号	平成21年1月16日
相生市		那波野	209000033	那波野2Ⅰ	土石流	兵庫県告示第52号	平成21年1月16日
相生市		古池二丁目	209000034	古池大谷川2Ⅰ	土石流	兵庫県告示第52号	平成21年1月16日
相生市		古池本町	209000035	古池1Ⅰ	土石流	兵庫県告示第52号	平成21年1月16日
相生市		古池本町	209000036	古池2Ⅰ	土石流	兵庫県告示第52号	平成21年1月16日
相生市		古池一丁目	209000037	古池大谷川1Ⅰ	土石流	兵庫県告示第52号	平成21年1月16日
相生市		山手一丁目	209000038	山手Ⅰ	土石流	兵庫県告示第52号	平成21年1月16日
相生市		双葉三丁目	209000039	古池5Ⅰ	土石流	兵庫県告示第52号	平成21年1月16日
相生市		旭五丁目	209000040	旭5Ⅰ	土石流	兵庫県告示第52号	平成21年1月16日
相生市		旭五丁目	209000041	旭4Ⅰ	土石流	兵庫県告示第52号	平成21年1月16日
相生市		旭六丁目	209000042	旭6Ⅰ	土石流	兵庫県告示第52号	平成21年1月16日
相生市		旭六丁目	209000043	旭7Ⅰ	土石流	兵庫県告示第52号	平成21年1月16日
相生市		旭六丁目	209000044	旭8Ⅰ	土石流	兵庫県告示第52号	平成21年1月16日
相生市		旭六丁目	209000045	旭9Ⅰ	土石流	兵庫県告示第52号	平成21年1月16日
相生市		旭二丁目	209000046	旭1Ⅰ	土石流	兵庫県告示第52号	平成21年1月16日
相生市		旭二丁目	209000047	旭2Ⅰ	土石流	兵庫県告示第52号	平成21年1月16日
相生市		旭二丁目	209000048	旭3Ⅰ	土石流	兵庫県告示第52号	平成21年1月16日
相生市		大谷町	209000049	大谷右一号川Ⅰ	土石流	兵庫県告示第52号	平成21年1月16日
相生市		大谷町	209000050	大谷町Ⅰ	土石流	兵庫県告示第52号	平成21年1月16日
相生市		大谷町	209000051	沼谷川Ⅰ	土石流	兵庫県告示第52号	平成21年1月16日
相生市		相生一丁目	209000052	相生4Ⅰ	土石流	兵庫県告示第52号	平成21年1月16日
相生市		相生	209000053	猪師子川Ⅰ	土石流	兵庫県告示第52号	平成21年1月16日
相生市		若狭野町寺田	209000054	寺田(2)Ⅰ	土石流	兵庫県告示第52号	平成21年1月16日
相生市		若狭野町下土井	209000055	下土井Ⅱ	土石流	兵庫県告示第52号	平成21年1月16日
相生市		若狭野町福井	209000056	福井2Ⅱ	土石流	兵庫県告示第52号	平成21年1月16日
相生市		相生	209000057	相生1Ⅱ	土石流	兵庫県告示第52号	平成21年1月16日
相生市		相生	209000058	相生2Ⅱ	土石流	兵庫県告示第52号	平成21年1月16日
相生市		桜ヶ丘町	209000059	桜川Ⅱ	土石流	兵庫県告示第52号	平成21年1月16日
相生市		若狭野町東後明	209000060	東後明1Ⅱ	土石流	兵庫県告示第52号	平成21年1月16日
相生市		竜泉町	209000061	竜泉町3Ⅱ	土石流	兵庫県告示第52号	平成21年1月16日
相生市		竜泉町	209000062	竜泉町4Ⅱ	土石流	兵庫県告示第52号	平成21年1月16日
相生市		矢野町下田	209000063	若狭野町2Ⅱ	土石流	兵庫県告示第52号	平成21年1月16日
相生市		矢野町下田	209000064	下田5Ⅱ	土石流	兵庫県告示第52号	平成21年1月16日
相生市		若狭野町西後明	209000065	若狭野町1Ⅱ	土石流	兵庫県告示第52号	平成21年1月16日
相生市		若狭野町上松	209000066	上松1Ⅱ	土石流	兵庫県告示第52号	平成21年1月16日
相生市		相生	209000067	古池3Ⅱ	土石流	兵庫県告示第52号	平成21年1月16日
相生市		古池本町	209000068	古池4Ⅱ	土石流	兵庫県告示第52号	平成21年1月16日
相生市		垣内町	209000069	垣内町Ⅱ	土石流	兵庫県告示第52号	平成21年1月16日



郡・市	区・町	字	箇所番号	区域名	自然現象の種類	告示番号	公示日
相生市		矢野町真広	109000290	真広Ⅲ	急傾斜地の崩壊	兵庫県告示第1202号	平成21年12月1日
相生市		矢野町小河	109000291	小河(1)Ⅲ	急傾斜地の崩壊	兵庫県告示第1202号	平成21年12月1日
相生市		矢野町小河	109000292	小河(2)Ⅲ	急傾斜地の崩壊	兵庫県告示第1202号	平成21年12月1日
相生市		矢野町小河	109000293	小河(3)Ⅲ	急傾斜地の崩壊	兵庫県告示第1202号	平成21年12月1日
相生市		矢野町小河	109000294	小河(4)Ⅲ	急傾斜地の崩壊	兵庫県告示第1202号	平成21年12月1日
相生市		矢野町小河	109000295	小河(5)Ⅲ	急傾斜地の崩壊	兵庫県告示第1202号	平成21年12月1日
相生市		矢野町小河	109000296	小河(6)Ⅲ	急傾斜地の崩壊	兵庫県告示第1202号	平成21年12月1日
相生市		矢野町小河	109000297	小河(7)Ⅲ	急傾斜地の崩壊	兵庫県告示第1202号	平成21年12月1日
相生市		矢野町小河	109000298	小河(8)Ⅲ	急傾斜地の崩壊	兵庫県告示第1202号	平成21年12月1日
相生市		矢野町上土井	109000299	上土井(1)Ⅲ	急傾斜地の崩壊	兵庫県告示第1202号	平成21年12月1日
相生市		矢野町上土井	109000300	上土井(2)Ⅲ	急傾斜地の崩壊	兵庫県告示第1202号	平成21年12月1日
相生市		矢野町上土井	109000301	上土井(3)Ⅲ	急傾斜地の崩壊	兵庫県告示第1202号	平成21年12月1日
相生市		矢野町上土井	109000302	上土井(5)Ⅲ	急傾斜地の崩壊	兵庫県告示第1202号	平成21年12月1日
相生市		矢野町釜出	209000072	矢野川Ⅰ	土石流	兵庫県告示第1202号	平成21年12月1日
相生市		矢野町櫛	209000073	櫛荒神山川Ⅰ	土石流	兵庫県告示第1202号	平成21年12月1日
相生市		矢野町櫛	209000074	矢野町櫛Ⅰ	土石流	兵庫県告示第1202号	平成21年12月1日
相生市		矢野町金坂	209000075	矢野町金坂1Ⅰ	土石流	兵庫県告示第1202号	平成21年12月1日
相生市		矢野町金坂	209000076	矢野町金坂2Ⅰ	土石流	兵庫県告示第1202号	平成21年12月1日
相生市		若狭野町寺田	109000303	若狭野町ⅢⅠ	急傾斜地の崩壊	兵庫県告示第120号	平成28年2月5日
相生市		若狭野町上土井	109000304	上土井(3)Ⅲ_1	急傾斜地の崩壊	兵庫県告示第120号	平成28年2月5日
相生市		相生	109000305	坪根(2)ⅠⅠ	急傾斜地の崩壊	兵庫県告示第120号	平成28年2月5日
相生市		矢野町金坂	109000303	金坂(3)	急傾斜地の崩壊	兵庫県告示第723号	令和2年6月30日
相生市		矢野町櫛	109000304	櫛(10)	急傾斜地の崩壊	兵庫県告示第723号	令和2年6月30日
相生市		矢野町森	109000305	森(4)	急傾斜地の崩壊	兵庫県告示第723号	令和2年6月30日
相生市		緑ヶ丘1丁目	109000306	緑ヶ丘(1)(1)Ⅰ-2	急傾斜地の崩壊	兵庫県告示第723号	令和2年6月30日
相生市		佐方3丁目	109000307	佐方(1)Ⅰ-2	急傾斜地の崩壊	兵庫県告示第723号	令和2年6月30日
相生市		若狭野町入野	109000308	鶴亀(2)	急傾斜地の崩壊	兵庫県告示第723号	令和2年6月30日
相生市		相生	109000312	相生(7)	急傾斜地の崩壊	兵庫県告示第1341号	令和2年12月25日
相生市		相生	109000313	坪根(3)	急傾斜地の崩壊	兵庫県告示第1341号	令和2年12月25日
相生市		相生	109000314	相生(8)	急傾斜地の崩壊	兵庫県告示第1341号	令和2年12月25日
相生市		旭2丁目	109000315	旭(15)	急傾斜地の崩壊	兵庫県告示第1341号	令和2年12月25日
たつの市、揖保郡	太子町	誉田町福田、松尾	212010068	福田(1)	土石流	兵庫県告示第208号	令和2年2月28日
たつの市		新宮町角亀	112010010	角亀BⅡ	急傾斜地の崩壊	兵庫県告示第713号	平成19年6月19日
たつの市		新宮町角亀	112020001	角亀(1)Ⅰ	急傾斜地の崩壊	兵庫県告示第713号	平成19年6月19日
たつの市		新宮町角亀	112020002	角亀Ⅰ	急傾斜地の崩壊	兵庫県告示第713号	平成19年6月19日
たつの市		新宮町二柏野	112020003	二柏野(1)Ⅰ	急傾斜地の崩壊	兵庫県告示第713号	平成19年6月19日
たつの市		新宮町二柏野	112020004	二柏野(2)Ⅰ	急傾斜地の崩壊	兵庫県告示第713号	平成19年6月19日
たつの市		新宮町二柏野	112020005	二柏野(3)Ⅰ	急傾斜地の崩壊	兵庫県告示第713号	平成19年6月19日
たつの市		新宮町二柏野	112020006	二柏野(4)Ⅰ	急傾斜地の崩壊	兵庫県告示第713号	平成19年6月19日
たつの市		新宮町二柏野	112020007	二柏野(5)Ⅰ	急傾斜地の崩壊	兵庫県告示第713号	平成19年6月19日
たつの市		新宮町角亀	112020008	角亀AⅡ	急傾斜地の崩壊	兵庫県告示第713号	平成19年6月19日
たつの市		新宮町二柏野	112020009	二柏野AⅡ	急傾斜地の崩壊	兵庫県告示第713号	平成19年6月19日
たつの市		新宮町角亀	112020011	角亀DⅡ	急傾斜地の崩壊	兵庫県告示第713号	平成19年6月19日
たつの市		新宮町角亀	112020012	角亀eⅢ	急傾斜地の崩壊	兵庫県告示第713号	平成19年6月19日
たつの市		新宮町角亀	112020013	角亀Ⅲ	急傾斜地の崩壊	兵庫県告示第713号	平成19年6月19日
たつの市		新宮町二柏野	112020014	二柏野2Ⅲ	急傾斜地の崩壊	兵庫県告示第713号	平成19年6月19日
たつの市		新宮町二柏野	112020015	二柏野3Ⅲ	急傾斜地の崩壊	兵庫県告示第713号	平成19年6月19日
たつの市		新宮町奥小屋	112020016	奥小屋Ⅰ	急傾斜地の崩壊	兵庫県告示第713号	平成19年6月19日
たつの市		新宮町牧	112020017	角ヶ鼻Ⅰ	急傾斜地の崩壊	兵庫県告示第713号	平成19年6月19日
たつの市		新宮町牧	112020018	福原Ⅰ	急傾斜地の崩壊	兵庫県告示第713号	平成19年6月19日
たつの市		新宮町牧	112020019	牧Ⅰ	急傾斜地の崩壊	兵庫県告示第713号	平成19年6月19日
たつの市		新宮町牧	112020020	角ヶ鼻(2)Ⅰ	急傾斜地の崩壊	兵庫県告示第713号	平成19年6月19日
たつの市		新宮町牧	112020021	麦子Ⅰ	急傾斜地の崩壊	兵庫県告示第713号	平成19年6月19日
たつの市		新宮町牧	112020022	牧AⅡ	急傾斜地の崩壊	兵庫県告示第713号	平成19年6月19日
たつの市		新宮町牧	112020023	牧BⅡ	急傾斜地の崩壊	兵庫県告示第713号	平成19年6月19日
たつの市		新宮町牧	112020024	牧CⅡ	急傾斜地の崩壊	兵庫県告示第713号	平成19年6月19日
たつの市		新宮町奥小屋	112020025	奥小屋AⅡ	急傾斜地の崩壊	兵庫県告示第713号	平成19年6月19日
たつの市		新宮町奥小屋	112020026	奥小屋CⅡ	急傾斜地の崩壊	兵庫県告示第713号	平成19年6月19日
たつの市		新宮町牧	112020027	角ヶ鼻AⅡ	急傾斜地の崩壊	兵庫県告示第713号	平成19年6月19日
たつの市		新宮町牧	112020028	角ヶ鼻BⅡ	急傾斜地の崩壊	兵庫県告示第713号	平成19年6月19日
たつの市		新宮町牧	112020029	福原AⅡ	急傾斜地の崩壊	兵庫県告示第713号	平成19年6月19日
たつの市		新宮町牧	112020030	麦子AⅡ	急傾斜地の崩壊	兵庫県告示第713号	平成19年6月19日
たつの市		新宮町牧	112020031	麦子BⅡ	急傾斜地の崩壊	兵庫県告示第713号	平成19年6月19日
たつの市		新宮町牧	112020032	沢ノ口BⅡ	急傾斜地の崩壊	兵庫県告示第713号	平成19年6月19日
たつの市		新宮町牧	112020033	牧DⅡ	急傾斜地の崩壊	兵庫県告示第713号	平成19年6月19日
たつの市		新宮町牧	112020034	福原AⅡ	急傾斜地の崩壊	兵庫県告示第713号	平成19年6月19日
たつの市		新宮町牧	112020035	牧EⅡ	急傾斜地の崩壊	兵庫県告示第713号	平成19年6月19日
たつの市		新宮町牧	112020036	牧FⅡ	急傾斜地の崩壊	兵庫県告示第713号	平成19年6月19日
たつの市		新宮町牧	112020037	牧GⅡ	急傾斜地の崩壊	兵庫県告示第713号	平成19年6月19日
たつの市		新宮町牧	112020038	牧HⅡ	急傾斜地の崩壊	兵庫県告示第713号	平成19年6月19日
たつの市		新宮町牧	112020039	牧IⅡ	急傾斜地の崩壊	兵庫県告示第713号	平成19年6月19日
たつの市		新宮町牧	112020040	角ヶ鼻DⅡ	急傾斜地の崩壊	兵庫県告示第713号	平成19年6月19日
たつの市		新宮町奥小屋	112020041	奥小屋aⅢ	急傾斜地の崩壊	兵庫県告示第713号	平成19年6月19日
たつの市		新宮町牧	112020042	牧cⅢ	急傾斜地の崩壊	兵庫県告示第713号	平成19年6月19日
たつの市		新宮町牧	112020043	牧eⅢ	急傾斜地の崩壊	兵庫県告示第713号	平成19年6月19日
たつの市		新宮町牧	112020044	牧hⅢ	急傾斜地の崩壊	兵庫県告示第713号	平成19年6月19日
たつの市		新宮町牧	112020045	牧iⅢ	急傾斜地の崩壊	兵庫県告示第713号	平成19年6月19日
たつの市		新宮町牧	112020046	福原aⅢ	急傾斜地の崩壊	兵庫県告示第713号	平成19年6月19日
たつの市		新宮町時重	112020047	時重Ⅰ	急傾斜地の崩壊	兵庫県告示第713号	平成19年6月19日
たつの市		新宮町鍛冶屋	112020048	鍛冶屋Ⅰ	急傾斜地の崩壊	兵庫県告示第713号	平成19年6月19日
たつの市		新宮町鍛冶屋	112020049	下田Ⅰ	急傾斜地の崩壊	兵庫県告示第713号	平成19年6月19日
たつの市		新宮町鍛冶屋	112020050	鍛冶屋(2)Ⅰ	急傾斜地の崩壊	兵庫県告示第713号	平成19年6月19日
たつの市		新宮町鍛冶屋	112020051	鍛冶屋AⅡ	急傾斜地の崩壊	兵庫県告示第713号	平成19年6月19日
たつの市		新宮町鍛冶屋	112020052	鍛冶屋BⅡ	急傾斜地の崩壊	兵庫県告示第713号	平成19年6月19日
たつの市		新宮町鍛冶屋	112020053	鍛冶屋CⅡ	急傾斜地の崩壊	兵庫県告示第713号	平成19年6月19日
たつの市		新宮町時重	112020054	時重AⅡ	急傾斜地の崩壊	兵庫県告示第713号	平成19年6月19日
たつの市		新宮町鍛冶屋	112020055	下田AⅡ	急傾斜地の崩壊	兵庫県告示第713号	平成19年6月19日
たつの市		新宮町鍛冶屋	112020056	下田BⅡ	急傾斜地の崩壊	兵庫県告示第713号	平成19年6月19日









郡・市	区・町	字	箇所番号	区域名	自然現象の種類	告示番号	公示日
たつの市		新宮町吉島	112020173	吉島(2) I	急傾斜地の崩壊	兵庫県告示第899号	平成20年8月29日
たつの市		新宮町吉島	112020174	吉島(3) I	急傾斜地の崩壊	兵庫県告示第899号	平成20年8月29日
たつの市		新宮町吉島	112020175	吉島A II	急傾斜地の崩壊	兵庫県告示第899号	平成20年8月29日
たつの市		新宮町吉島	112020176	吉島C II	急傾斜地の崩壊	兵庫県告示第899号	平成20年8月29日
たつの市		新宮町吉島	112020177	吉島D II	急傾斜地の崩壊	兵庫県告示第899号	平成20年8月29日
たつの市		新宮町吉島	112020178	吉島E II	急傾斜地の崩壊	兵庫県告示第899号	平成20年8月29日
たつの市		新宮町吉島	112020179	吉島F II	急傾斜地の崩壊	兵庫県告示第899号	平成20年8月29日
たつの市		新宮町吉島	112020180	吉島4 III	急傾斜地の崩壊	兵庫県告示第899号	平成20年8月29日
たつの市		新宮町宮内	112020181	宮内 I	急傾斜地の崩壊	兵庫県告示第899号	平成20年8月29日
たつの市		新宮町宮内	112020182	宮内(2) I	急傾斜地の崩壊	兵庫県告示第899号	平成20年8月29日
たつの市		新宮町宮内	112020183	宮内(3) I	急傾斜地の崩壊	兵庫県告示第899号	平成20年8月29日
たつの市		新宮町宮内	112020184	宮内(4) I	急傾斜地の崩壊	兵庫県告示第899号	平成20年8月29日
たつの市		新宮町宮内	112020185	宮内B II	急傾斜地の崩壊	兵庫県告示第899号	平成20年8月29日
たつの市		新宮町宮内	112020186	宮内a III	急傾斜地の崩壊	兵庫県告示第899号	平成20年8月29日
たつの市		新宮町宮内	112020187	宮内b III	急傾斜地の崩壊	兵庫県告示第899号	平成20年8月29日
たつの市		新宮町下野	112020188	下野 I	急傾斜地の崩壊	兵庫県告示第899号	平成20年8月29日
たつの市		新宮町下野	112020189	下野(2) I	急傾斜地の崩壊	兵庫県告示第899号	平成20年8月29日
たつの市		新宮町下野	112020190	東町a III	急傾斜地の崩壊	兵庫県告示第899号	平成20年8月29日
たつの市		新宮町新宮	112020191	新宮(1) I	急傾斜地の崩壊	兵庫県告示第899号	平成20年8月29日
たつの市		新宮町新宮	112020192	東町 I	急傾斜地の崩壊	兵庫県告示第899号	平成20年8月29日
たつの市		新宮町新宮	112020193	新宮(2) I	急傾斜地の崩壊	兵庫県告示第899号	平成20年8月29日
たつの市		新宮町新宮	112020194	新宮(3) I	急傾斜地の崩壊	兵庫県告示第899号	平成20年8月29日
たつの市		新宮町新宮	112020195	新宮b III	急傾斜地の崩壊	兵庫県告示第899号	平成20年8月29日
たつの市		新宮町曾我井	112020196	上曾我井 I	急傾斜地の崩壊	兵庫県告示第899号	平成20年8月29日
たつの市		新宮町曾我井	112020197	曾我井(1) I	急傾斜地の崩壊	兵庫県告示第899号	平成20年8月29日
たつの市		新宮町曾我井	112020198	曾我井(3) I	急傾斜地の崩壊	兵庫県告示第899号	平成20年8月29日
たつの市		新宮町曾我井	112020199	曾我井(4) I	急傾斜地の崩壊	兵庫県告示第899号	平成20年8月29日
たつの市		新宮町曾我井	112020200	曾我井A II	急傾斜地の崩壊	兵庫県告示第899号	平成20年8月29日
たつの市		新宮町下野田	112020201	下野田A II	急傾斜地の崩壊	兵庫県告示第899号	平成20年8月29日
たつの市		新宮町馬立	112020202	下野田a III	急傾斜地の崩壊	兵庫県告示第899号	平成20年8月29日
たつの市		新宮町篠首	115050157	滝谷B II	急傾斜地の崩壊	兵庫県告示第899号	平成20年8月29日
たつの市		新宮町善定	202020055	小屋内川 I I	土石流	兵庫県告示第899号	平成20年8月29日
たつの市		神岡町追分	212010001	追分川 I	土石流	兵庫県告示第898号	平成20年8月29日
たつの市		神岡町入野	212010002	入野 I I	土石流	兵庫県告示第898号	平成20年8月29日
たつの市		神岡町入野	212010003	入野2 I	土石流	兵庫県告示第898号	平成20年8月29日
たつの市		神岡町沢田	212010004	沢田1 I	土石流	兵庫県告示第898号	平成20年8月29日
たつの市		神岡町沢田	212010005	沢田2 I	土石流	兵庫県告示第898号	平成20年8月29日
たつの市		神岡町沢田	212010006	沢田3 III	土石流	兵庫県告示第898号	平成20年8月29日
たつの市		神岡町大住寺	212010007	上嶺崎川 I	土石流	兵庫県告示第898号	平成20年8月29日
たつの市		新宮町千本	212020036	倉瀬川 I	土石流	兵庫県告示第899号	平成20年8月29日
たつの市		新宮町千本	212020037	北山川 I	土石流	兵庫県告示第899号	平成20年8月29日
たつの市		新宮町千本	212020038	西河内川 I I	土石流	兵庫県告示第899号	平成20年8月29日
たつの市		新宮町千本	212020039	東河内川 I I	土石流	兵庫県告示第899号	平成20年8月29日
たつの市		新宮町千本	212020040	千本川 I	土石流	兵庫県告示第899号	平成20年8月29日
たつの市		新宮町千本	212020041	東河内左一号谷 II	土石流	兵庫県告示第899号	平成20年8月29日
たつの市		新宮町千本	212020042	東河内1 II	土石流	兵庫県告示第899号	平成20年8月29日
たつの市		新宮町千本	212020043	東河内2 II	土石流	兵庫県告示第899号	平成20年8月29日
たつの市		新宮町千本	212020044	東河内3 II	土石流	兵庫県告示第899号	平成20年8月29日
たつの市		新宮町千本	212020045	西河内2 II	土石流	兵庫県告示第899号	平成20年8月29日
たつの市		新宮町福栖	212020046	尻無川 I	土石流	兵庫県告示第899号	平成20年8月29日
たつの市		新宮町福栖	212020047	鍋子川 I	土石流	兵庫県告示第899号	平成20年8月29日
たつの市		新宮町福栖	212020048	清水 II	土石流	兵庫県告示第899号	平成20年8月29日
たつの市		新宮町能地	212020049	横松川 I	土石流	兵庫県告示第899号	平成20年8月29日
たつの市		新宮町能地	212020050	能地川 II	土石流	兵庫県告示第899号	平成20年8月29日
たつの市		新宮町平野	212020051	奥村川 I I	土石流	兵庫県告示第899号	平成20年8月29日
たつの市		新宮町平野	212020052	奥村川2 I	土石流	兵庫県告示第899号	平成20年8月29日
たつの市		新宮町平野	212020053	平野川 I	土石流	兵庫県告示第899号	平成20年8月29日
たつの市		新宮町平野	212020054	西村 II	土石流	兵庫県告示第899号	平成20年8月29日
たつの市		新宮町善定	212020056	小屋内川2 I	土石流	兵庫県告示第899号	平成20年8月29日
たつの市		新宮町大屋	212020057	柳森川 I	土石流	兵庫県告示第899号	平成20年8月29日
たつの市		新宮町大屋	212020058	大屋 III	土石流	兵庫県告示第899号	平成20年8月29日
たつの市		新宮町芝田	212020059	芝田川 I	土石流	兵庫県告示第899号	平成20年8月29日
たつの市		新宮町篠首	212020060	大谷川 I	土石流	兵庫県告示第899号	平成20年8月29日
たつの市		新宮町篠首	212020061	唐谷川 I	土石流	兵庫県告示第899号	平成20年8月29日
たつの市		新宮町篠首	212020062	滝谷川 I	土石流	兵庫県告示第899号	平成20年8月29日
たつの市		新宮町篠首	212020063	才櫻川 I I	土石流	兵庫県告示第899号	平成20年8月29日
たつの市		新宮町篠首	212020064	才櫻川2 I	土石流	兵庫県告示第899号	平成20年8月29日
たつの市		新宮町篠首	212020065	坊垣内川 I	土石流	兵庫県告示第899号	平成20年8月29日
たつの市		新宮町篠首	212020066	大垣内川 I	土石流	兵庫県告示第899号	平成20年8月29日
たつの市		新宮町篠首	212020067	大船川 I I	土石流	兵庫県告示第899号	平成20年8月29日
たつの市		新宮町篠首	212020068	大船川2 I	土石流	兵庫県告示第899号	平成20年8月29日
たつの市		新宮町篠首	212020069	道谷川 II	土石流	兵庫県告示第899号	平成20年8月29日
たつの市		新宮町香山	212020070	家氏川 I I	土石流	兵庫県告示第899号	平成20年8月29日
たつの市		新宮町香山	212020071	家氏川2 I	土石流	兵庫県告示第899号	平成20年8月29日
たつの市		新宮町香山	212020072	家氏川3 I	土石流	兵庫県告示第899号	平成20年8月29日
たつの市		新宮町香山	212020073	家氏川4 I	土石流	兵庫県告示第899号	平成20年8月29日
たつの市		新宮町香山	212020074	川端川 I	土石流	兵庫県告示第899号	平成20年8月29日
たつの市		新宮町香山	212020075	坪尻川 I I	土石流	兵庫県告示第899号	平成20年8月29日
たつの市		新宮町香山	212020076	坪尻川2 I	土石流	兵庫県告示第899号	平成20年8月29日
たつの市		新宮町上笹	212020077	上笹川 I	土石流	兵庫県告示第899号	平成20年8月29日
たつの市		新宮町下笹	212020078	北出川 I	土石流	兵庫県告示第899号	平成20年8月29日
たつの市		新宮町下笹	212020079	下笹川 I	土石流	兵庫県告示第899号	平成20年8月29日
たつの市		新宮町下笹	212020080	南所1 I	土石流	兵庫県告示第899号	平成20年8月29日
たつの市		新宮町下笹	212020081	南所2 II	土石流	兵庫県告示第899号	平成20年8月29日
たつの市		新宮町宮内	212020082	西山川 I	土石流	兵庫県告示第899号	平成20年8月29日
たつの市		新宮町宮内	212020083	大寺谷川 I	土石流	兵庫県告示第899号	平成20年8月29日
たつの市		新宮町宮内	212020084	宮内川 I	土石流	兵庫県告示第899号	平成20年8月29日
たつの市		新宮町宮内	212020085	榎谷川 I	土石流	兵庫県告示第899号	平成20年8月29日

郡・市	区・町	字	箇所番号	区域名	自然現象の種類	告示番号	公示日
たつの市		新宮町下野	212020086	下野川1 I	土石流	兵庫県告示第899号	平成20年8月29日
たつの市		新宮町下野	212020087	下野川2 I	土石流	兵庫県告示第899号	平成20年8月29日
たつの市		新宮町新宮	212020088	新宮1 I	土石流	兵庫県告示第899号	平成20年8月29日
たつの市		新宮町新宮	212020089	新宮2 I	土石流	兵庫県告示第899号	平成20年8月29日
たつの市		新宮町新宮	212020090	城谷川 I	土石流	兵庫県告示第899号	平成20年8月29日
たつの市		新宮町曾我井	212020091	水谷川1 I	土石流	兵庫県告示第899号	平成20年8月29日
たつの市		新宮町曾我井	212020092	水谷川2 I	土石流	兵庫県告示第899号	平成20年8月29日
たつの市		新宮町曾我井	212020093	大谷川2 II	土石流	兵庫県告示第899号	平成20年8月29日
たつの市		新宮町曾我井	212020094	大谷川3 II	土石流	兵庫県告示第899号	平成20年8月29日
たつの市		新宮町馬立	212020095	馬立 II	土石流	兵庫県告示第899号	平成20年8月29日
たつの市		新宮町下野田	212020096	下野田 I	土石流	兵庫県告示第899号	平成20年8月29日
相生市		矢野町中野	209000077	矢野町中野 I	土石流	兵庫県告示第1202号	平成21年12月1日
相生市		矢野町瓜生	209000078	鍛冶屋 I	土石流	兵庫県告示第1202号	平成21年12月1日
相生市		矢野町菅谷	209000079	菅谷2 I	土石流	兵庫県告示第1202号	平成21年12月1日
相生市		矢野町真広	209000080	真広1 I	土石流	兵庫県告示第1202号	平成21年12月1日
相生市		矢野町二木	209000081	矢野町二ツ木 I	土石流	兵庫県告示第1202号	平成21年12月1日
相生市		矢野町下田	209000082	下田3 I	土石流	兵庫県告示第1202号	平成21年12月1日
相生市		矢野町小河	209000083	小河2 I	土石流	兵庫県告示第1202号	平成21年12月1日
相生市		矢野町小河	209000084	小河4 I	土石流	兵庫県告示第1202号	平成21年12月1日
相生市		矢野町小河	209000085	小河6 I	土石流	兵庫県告示第1202号	平成21年12月1日
相生市		矢野町小河	209000086	小河7 I	土石流	兵庫県告示第1202号	平成21年12月1日
相生市		矢野町小河	209000087	小河8 I	土石流	兵庫県告示第1202号	平成21年12月1日
相生市		矢野町小河	209000088	矢野町上土井 I	土石流	兵庫県告示第1202号	平成21年12月1日
相生市		矢野町釜出	209000089	釜出3 II	土石流	兵庫県告示第1202号	平成21年12月1日
相生市		矢野町釜出	209000090	矢野町釜出1 II	土石流	兵庫県告示第1202号	平成21年12月1日
相生市		矢野町榊	209000091	榊川 II	土石流	兵庫県告示第1202号	平成21年12月1日
相生市		矢野町榊	209000092	榊2 II	土石流	兵庫県告示第1202号	平成21年12月1日
相生市		矢野町榊	209000093	榊3 II	土石流	兵庫県告示第1202号	平成21年12月1日
相生市		矢野町中野	209000094	中野 II	土石流	兵庫県告示第1202号	平成21年12月1日
相生市		矢野町能下	209000095	能下 II	土石流	兵庫県告示第1202号	平成21年12月1日
相生市		矢野町瓜生	209000096	瓜生1 II	土石流	兵庫県告示第1202号	平成21年12月1日
相生市		矢野町菅谷	209000097	菅谷3 II	土石流	兵庫県告示第1202号	平成21年12月1日
相生市		矢野町真広	209000098	真広2 II	土石流	兵庫県告示第1202号	平成21年12月1日
相生市		矢野町真広	209000099	真広3 II	土石流	兵庫県告示第1202号	平成21年12月1日
相生市		矢野町下田	209000100	下田1 II	土石流	兵庫県告示第1202号	平成21年12月1日
相生市		矢野町下田	209000101	下田2 II	土石流	兵庫県告示第1202号	平成21年12月1日
相生市		矢野町下田	209000102	下田4 II	土石流	兵庫県告示第1202号	平成21年12月1日
相生市		矢野町小河	209000103	小河1 II	土石流	兵庫県告示第1202号	平成21年12月1日
相生市		矢野町小河	209000104	深山口 II	土石流	兵庫県告示第1202号	平成21年12月1日
相生市		矢野町小河	209000105	小河3 II	土石流	兵庫県告示第1202号	平成21年12月1日
相生市		矢野町小河	209000106	小河5 II	土石流	兵庫県告示第1202号	平成21年12月1日
たつの市		龍野町北龍野	112010027	北龍野a III	急傾斜地の崩壊	兵庫県告示第325号	平成22年3月23日
たつの市		龍野町北龍野	112010028	北龍野 I	急傾斜地の崩壊	兵庫県告示第325号	平成22年3月23日
たつの市		龍野町北龍野	112010029	北龍野b III	急傾斜地の崩壊	兵庫県告示第325号	平成22年3月23日
たつの市		龍野町北龍野	112010030	北龍野(2) I	急傾斜地の崩壊	兵庫県告示第325号	平成22年3月23日
たつの市		龍野町北龍野	112010031	北龍野(1) I	急傾斜地の崩壊	兵庫県告示第325号	平成22年3月23日
たつの市		龍野町北龍野	112010032	北龍野c III	急傾斜地の崩壊	兵庫県告示第325号	平成22年3月23日
たつの市		龍野町北龍野	112010033	上霞城A I	急傾斜地の崩壊	兵庫県告示第325号	平成22年3月23日
たつの市		龍野町中霞城	112010034	中霞城a I	急傾斜地の崩壊	兵庫県告示第325号	平成22年3月23日
たつの市		龍野町中霞城	112010035	中霞城 I	急傾斜地の崩壊	兵庫県告示第325号	平成22年3月23日
たつの市		龍野町下霞城	112010036	下霞城 I	急傾斜地の崩壊	兵庫県告示第325号	平成22年3月23日
たつの市		龍野町日山	112010037	日山a I	急傾斜地の崩壊	兵庫県告示第325号	平成22年3月23日
たつの市		龍野町日山	112010038	日山A I	急傾斜地の崩壊	兵庫県告示第325号	平成22年3月23日
たつの市		龍野町島田	112010039	島田a(1) II	急傾斜地の崩壊	兵庫県告示第325号	平成22年3月23日
たつの市		龍野町日銅	112010040	日銅a III	急傾斜地の崩壊	兵庫県告示第325号	平成22年3月23日
たつの市		龍野町片山	112010041	片山小宅台 I	急傾斜地の崩壊	兵庫県告示第325号	平成22年3月23日
たつの市		龍野町片山	112010042	片山A I	急傾斜地の崩壊	兵庫県告示第325号	平成22年3月23日
たつの市		龍野町片山	112010043	片山B I	急傾斜地の崩壊	兵庫県告示第325号	平成22年3月23日
たつの市		龍野町中井	112010044	中井A I	急傾斜地の崩壊	兵庫県告示第325号	平成22年3月23日
たつの市		龍野町中井	112010045	中井b III	急傾斜地の崩壊	兵庫県告示第325号	平成22年3月23日
たつの市		龍野町中井	112010046	中井a I	急傾斜地の崩壊	兵庫県告示第325号	平成22年3月23日
たつの市		揖西町小神	112010047	小神a III	急傾斜地の崩壊	兵庫県告示第325号	平成22年3月23日
たつの市		揖西町中垣内	112010048	中垣内(1) I	急傾斜地の崩壊	兵庫県告示第325号	平成22年3月23日
たつの市		揖西町中垣内	112010049	中垣内f I	急傾斜地の崩壊	兵庫県告示第325号	平成22年3月23日
たつの市		揖西町中垣内	112010050	中垣内F II	急傾斜地の崩壊	兵庫県告示第325号	平成22年3月23日
たつの市		揖西町中垣内	112010051	中垣内E II	急傾斜地の崩壊	兵庫県告示第325号	平成22年3月23日
たつの市		揖西町中垣内	112010052	中垣内c III	急傾斜地の崩壊	兵庫県告示第325号	平成22年3月23日
たつの市		揖西町中垣内	112010053	中垣内B II	急傾斜地の崩壊	兵庫県告示第325号	平成22年3月23日
たつの市		揖西町中垣内	112010054	中垣内C I	急傾斜地の崩壊	兵庫県告示第325号	平成22年3月23日
たつの市		揖西町中垣内	112010055	中垣内b I	急傾斜地の崩壊	兵庫県告示第325号	平成22年3月23日
たつの市		揖西町中垣内	112010056	中垣内a III	急傾斜地の崩壊	兵庫県告示第325号	平成22年3月23日
たつの市		揖西町中垣内	112010057	中垣内A II	急傾斜地の崩壊	兵庫県告示第325号	平成22年3月23日
たつの市		揖西町佐江	112010058	前地b III	急傾斜地の崩壊	兵庫県告示第325号	平成22年3月23日
たつの市		揖西町前地	112010059	前地a III	急傾斜地の崩壊	兵庫県告示第325号	平成22年3月23日
たつの市		揖西町前地	112010060	前地 I	急傾斜地の崩壊	兵庫県告示第325号	平成22年3月23日
たつの市		揖西町竹万	112010061	竹万A I	急傾斜地の崩壊	兵庫県告示第325号	平成22年3月23日
たつの市		揖西町櫓	112010062	櫓a I	急傾斜地の崩壊	兵庫県告示第325号	平成22年3月23日
たつの市		揖西町新宮	112010063	東光寺A II	急傾斜地の崩壊	兵庫県告示第325号	平成22年3月23日
たつの市		揖西町新宮	112010064	東光寺 I	急傾斜地の崩壊	兵庫県告示第325号	平成22年3月23日
たつの市		揖西町新宮	112010065	新宮a I	急傾斜地の崩壊	兵庫県告示第325号	平成22年3月23日
たつの市		揖西町新宮	112010066	新宮(2) I	急傾斜地の崩壊	兵庫県告示第325号	平成22年3月23日
たつの市		揖西町新宮	112010067	新宮(1) I	急傾斜地の崩壊	兵庫県告示第325号	平成22年3月23日
たつの市		揖西町新宮	112010068	新宮b I	急傾斜地の崩壊	兵庫県告示第325号	平成22年3月23日
たつの市		揖西町新宮	112010069	新宮c III	急傾斜地の崩壊	兵庫県告示第325号	平成22年3月23日
たつの市		揖西町小犬丸	112010070	小犬丸g III	急傾斜地の崩壊	兵庫県告示第325号	平成22年3月23日
たつの市		揖西町小犬丸	112010071	東村a III	急傾斜地の崩壊	兵庫県告示第325号	平成22年3月23日
たつの市		揖西町小犬丸	112010072	東村A I	急傾斜地の崩壊	兵庫県告示第325号	平成22年3月23日
たつの市		揖西町小犬丸	112010073	中谷(1) I	急傾斜地の崩壊	兵庫県告示第325号	平成22年3月23日



郡・市	区・町	字	箇所番号	区域名	自然現象の種類	告示番号	公示日
たつの市		御津町黒崎	112040018	黒崎aⅢ	急傾斜地の崩壊	兵庫県告示第327号	平成22年3月23日
たつの市		御津町黒崎	112040019	新舞子(1)Ⅰ	急傾斜地の崩壊	兵庫県告示第327号	平成22年3月23日
たつの市		御津町黒崎	112040020	新舞子(2)Ⅰ	急傾斜地の崩壊	兵庫県告示第327号	平成22年3月23日
たつの市		御津町黒崎	112040021	黒崎(2)Ⅰ	急傾斜地の崩壊	兵庫県告示第327号	平成22年3月23日
たつの市		御津町黒崎	112040022	新舞子(3)Ⅰ	急傾斜地の崩壊	兵庫県告示第327号	平成22年3月23日
たつの市		御津町黒崎	112040023	新舞子(4)Ⅰ	急傾斜地の崩壊	兵庫県告示第327号	平成22年3月23日
たつの市		御津町中島	112040024	中島cⅢ	急傾斜地の崩壊	兵庫県告示第327号	平成22年3月23日
たつの市		御津町中島	112040025	中島Ⅱ	急傾斜地の崩壊	兵庫県告示第327号	平成22年3月23日
たつの市		御津町中島	112040026	中島bⅢ	急傾斜地の崩壊	兵庫県告示第327号	平成22年3月23日
たつの市		御津町中島	112040027	中島2Ⅱ	急傾斜地の崩壊	兵庫県告示第327号	平成22年3月23日
たつの市		御津町中島	112040028	中島(3)Ⅰ	急傾斜地の崩壊	兵庫県告示第327号	平成22年3月23日
たつの市		御津町中島	112040029	中島(2)Ⅰ	急傾斜地の崩壊	兵庫県告示第327号	平成22年3月23日
たつの市		御津町中島	112040030	山王Ⅰ	急傾斜地の崩壊	兵庫県告示第327号	平成22年3月23日
たつの市		御津町中島	112040031	中島AⅡ	急傾斜地の崩壊	兵庫県告示第327号	平成22年3月23日
たつの市		御津町中島	112040032	中島aⅢ	急傾斜地の崩壊	兵庫県告示第327号	平成22年3月23日
たつの市		御津町中島	112040033	栄町Ⅰ	急傾斜地の崩壊	兵庫県告示第327号	平成22年3月23日
たつの市		御津町中島	112040034	碓岩aⅢ	急傾斜地の崩壊	兵庫県告示第327号	平成22年3月23日
たつの市		御津町中島	112040035	碓岩(4)Ⅰ	急傾斜地の崩壊	兵庫県告示第327号	平成22年3月23日
たつの市		御津町碓岩	112040036	碓岩(1)Ⅰ	急傾斜地の崩壊	兵庫県告示第327号	平成22年3月23日
たつの市		御津町碓岩	112040037	碓岩(2)Ⅰ	急傾斜地の崩壊	兵庫県告示第327号	平成22年3月23日
たつの市		御津町室津	112040038	岩見(7)Ⅰ	急傾斜地の崩壊	兵庫県告示第327号	平成22年3月23日
たつの市		御津町室津	112040039	岩見AⅡ	急傾斜地の崩壊	兵庫県告示第327号	平成22年3月23日
たつの市		御津町室津	112040040	七曲りAⅡ	急傾斜地の崩壊	兵庫県告示第327号	平成22年3月23日
たつの市		御津町室津	112040041	七曲りBⅡ	急傾斜地の崩壊	兵庫県告示第327号	平成22年3月23日
たつの市		御津町室津	112040042	室津AⅡ	急傾斜地の崩壊	兵庫県告示第327号	平成22年3月23日
たつの市		御津町室津	112040043	室津(1)Ⅰ	急傾斜地の崩壊	兵庫県告示第327号	平成22年3月23日
たつの市		御津町室津	112040044	室津(3)Ⅰ	急傾斜地の崩壊	兵庫県告示第327号	平成22年3月23日
たつの市		御津町室津	112040045	室津Ⅰ	急傾斜地の崩壊	兵庫県告示第327号	平成22年3月23日
たつの市		御津町室津	112040046	室津(2)Ⅰ	急傾斜地の崩壊	兵庫県告示第327号	平成22年3月23日
たつの市		御津町室津	112040047	室津(4)Ⅰ	急傾斜地の崩壊	兵庫県告示第327号	平成22年3月23日
たつの市		御津町室津	112040048	大浦Ⅰ	急傾斜地の崩壊	兵庫県告示第327号	平成22年3月23日
たつの市		御津町室津	112040049	柏Ⅰ	急傾斜地の崩壊	兵庫県告示第327号	平成22年3月23日
たつの市		龍野町中井	212010008	奥垣内川Ⅰ	土石流	兵庫県告示第325号	平成22年3月23日
たつの市		龍野町中井	212010009	村川Ⅰ	土石流	兵庫県告示第325号	平成22年3月23日
たつの市		龍野町片山	212010010	ごうら川(1)Ⅰ	土石流	兵庫県告示第325号	平成22年3月23日
たつの市		龍野町片山	212010011	ごうら川(2)Ⅰ	土石流	兵庫県告示第325号	平成22年3月23日
たつの市		龍野町片山	212010012	上山根川Ⅰ	土石流	兵庫県告示第325号	平成22年3月23日
たつの市		龍野町島田	212010013	島田Ⅱ	土石流	兵庫県告示第325号	平成22年3月23日
たつの市		誉田町内山	212010014	内山川Ⅰ	土石流	兵庫県告示第325号	平成22年3月23日
たつの市		龍野町北龍野	212010015	三坂川Ⅰ	土石流	兵庫県告示第325号	平成22年3月23日
たつの市		龍野町北龍野	212010016	新町川Ⅰ	土石流	兵庫県告示第325号	平成22年3月23日
たつの市		龍野町中霞城	212010017	十文字川Ⅰ	土石流	兵庫県告示第325号	平成22年3月23日
たつの市		龍野町中霞城	212010018	桜川Ⅱ	土石流	兵庫県告示第325号	平成22年3月23日
たつの市		龍野町中霞城	212010019	宿禰川Ⅰ	土石流	兵庫県告示第325号	平成22年3月23日
たつの市		揖西町小神	212010020	谷川(2)Ⅰ	土石流	兵庫県告示第325号	平成22年3月23日
たつの市		揖西町小神	212010021	谷川(1)Ⅰ	土石流	兵庫県告示第325号	平成22年3月23日
たつの市		揖西町小神	212010022	谷川(3)Ⅰ	土石流	兵庫県告示第325号	平成22年3月23日
たつの市		揖西町中垣内	212010023	景雲寺川(3)Ⅰ	土石流	兵庫県告示第325号	平成22年3月23日
たつの市		揖西町中垣内	212010024	景雲寺川(2)Ⅰ	土石流	兵庫県告示第325号	平成22年3月23日
たつの市		揖西町中垣内	212010025	景雲寺川(1)Ⅰ	土石流	兵庫県告示第325号	平成22年3月23日
たつの市		揖西町中垣内	212010026	平木川(1)Ⅰ	土石流	兵庫県告示第325号	平成22年3月23日
たつの市		揖西町中垣内	212010027	平木川(2)Ⅰ	土石流	兵庫県告示第325号	平成22年3月23日
たつの市		揖西町中垣内	212010028	平木川(3)Ⅱ	土石流	兵庫県告示第325号	平成22年3月23日
たつの市		揖西町中垣内	212010029	井関Ⅱ	土石流	兵庫県告示第325号	平成22年3月23日
たつの市		揖西町中垣内	212010030	水谷川Ⅰ	土石流	兵庫県告示第325号	平成22年3月23日
たつの市		揖西町中垣内	212010031	中垣内奥川(1)Ⅰ	土石流	兵庫県告示第325号	平成22年3月23日
たつの市		揖西町中垣内	212010032	中垣内奥川(2)Ⅰ	土石流	兵庫県告示第325号	平成22年3月23日
たつの市		揖西町中垣内	212010033	中垣内奥川(3)Ⅱ	土石流	兵庫県告示第325号	平成22年3月23日
たつの市		揖西町佐江	212010034	佐江川Ⅰ	土石流	兵庫県告示第325号	平成22年3月23日
たつの市		揖西町新宮	212010035	新宮(2)Ⅱ	土石流	兵庫県告示第325号	平成22年3月23日
たつの市		揖西町新宮	212010036	新宮(1)Ⅰ	土石流	兵庫県告示第325号	平成22年3月23日
たつの市		揖西町新宮	212010037	新宮(3)Ⅱ	土石流	兵庫県告示第325号	平成22年3月23日
たつの市		揖西町新宮	212010038	東光寺川(2)Ⅰ	土石流	兵庫県告示第325号	平成22年3月23日
たつの市		揖西町新宮	212010039	東光寺川(1)Ⅰ	土石流	兵庫県告示第325号	平成22年3月23日
たつの市		揖西町新宮	212010040	東光寺川(3)Ⅱ	土石流	兵庫県告示第325号	平成22年3月23日
たつの市		揖西町構	212010041	構川Ⅰ	土石流	兵庫県告示第325号	平成22年3月23日
たつの市		揖西町竹万	212010042	竹万川Ⅰ	土石流	兵庫県告示第325号	平成22年3月23日
たつの市		揖西町住吉	212010043	住吉川Ⅰ	土石流	兵庫県告示第325号	平成22年3月23日
たつの市		揖西町北沢	212010044	北沢Ⅱ	土石流	兵庫県告示第325号	平成22年3月23日
たつの市		揖西町小犬丸	212010045	小犬丸(2)Ⅱ	土石流	兵庫県告示第325号	平成22年3月23日
たつの市		揖西町小犬丸	212010046	東村(3)Ⅰ	土石流	兵庫県告示第325号	平成22年3月23日
たつの市		揖西町小犬丸	212010047	東村(2)Ⅰ	土石流	兵庫県告示第325号	平成22年3月23日
たつの市		揖西町小犬丸	212010048	東村(1)Ⅰ	土石流	兵庫県告示第325号	平成22年3月23日
たつの市		揖西町小犬丸	212010049	三ツ池下川(1)Ⅰ	土石流	兵庫県告示第325号	平成22年3月23日
たつの市		揖西町小犬丸	212010050	小大行川Ⅰ	土石流	兵庫県告示第325号	平成22年3月23日
たつの市		揖西町小犬丸	212010051	大將神社東川Ⅰ	土石流	兵庫県告示第325号	平成22年3月23日
たつの市		揖西町小犬丸	212010052	大將神社西川Ⅱ	土石流	兵庫県告示第325号	平成22年3月23日
たつの市		揖西町小犬丸	212010053	小犬丸(1)Ⅰ	土石流	兵庫県告示第325号	平成22年3月23日
たつの市		揖西町小犬丸	212010054	光明山(2)Ⅰ	土石流	兵庫県告示第325号	平成22年3月23日
たつの市		揖西町小犬丸	212010055	光明山(1)Ⅰ	土石流	兵庫県告示第325号	平成22年3月23日
たつの市		揖西町小犬丸	212010056	大蔵内Ⅱ	土石流	兵庫県告示第325号	平成22年3月23日
たつの市		揖西町小犬丸	212010057	ウルスベⅡ	土石流	兵庫県告示第325号	平成22年3月23日
たつの市		揖西町長尾	212010058	長尾川Ⅰ	土石流	兵庫県告示第325号	平成22年3月23日
たつの市		揖西町長尾	212010059	平田川(2)Ⅱ	土石流	兵庫県告示第325号	平成22年3月23日
たつの市		揖西町長尾	212010060	平田川(1)Ⅰ	土石流	兵庫県告示第325号	平成22年3月23日
たつの市		揖西町長尾	212010061	平田川(3)Ⅱ	土石流	兵庫県告示第325号	平成22年3月23日
たつの市		揖西町竹原	212010062	竹原北川Ⅰ	土石流	兵庫県告示第325号	平成22年3月23日
たつの市		揖西町竹原	212010063	竹原川(1)Ⅰ	土石流	兵庫県告示第325号	平成22年3月23日

郡・市	区・町	字	箇所番号	区域名	自然現象の種類	告示番号	公示日
たつの市		揖西町竹原	212010064	竹原川(2)Ⅱ	土石流	兵庫県告示第325号	平成22年3月23日
たつの市		揖西町竹原	212010065	竹原川(3)Ⅱ	土石流	兵庫県告示第325号	平成22年3月23日
たつの市		揖西町土師	212010066	土師(1)Ⅱ	土石流	兵庫県告示第325号	平成22年3月23日
たつの市、相生市		揖西町土師、陸	212010067	土師(2)Ⅱ	土石流	兵庫県告示第324号	平成22年3月23日
たつの市		揖保川町野田	212030001	野田Ⅱ	土石流	兵庫県告示第326号	平成22年3月23日
たつの市		揖保川町二塚	212030002	二塚川Ⅰ	土石流	兵庫県告示第326号	平成22年3月23日
たつの市		揖保川町片島	212030003	片島川Ⅰ	土石流	兵庫県告示第326号	平成22年3月23日
たつの市		揖保川町大門	212030004	大門川Ⅰ	土石流	兵庫県告示第326号	平成22年3月23日
たつの市、相生市		揖保川町原、那波野	212030005	原川(1)Ⅰ	土石流	兵庫県告示第324号	平成22年3月23日
たつの市		揖保川町原	212030006	仏谷川Ⅰ	土石流	兵庫県告示第326号	平成22年3月23日
たつの市		揖保川町原	212030007	原川(2)Ⅰ	土石流	兵庫県告示第326号	平成22年3月23日
たつの市		揖保川町黍田	212030008	黍田谷川(1)Ⅰ	土石流	兵庫県告示第326号	平成22年3月23日
たつの市		揖保川町黍田	212030009	黍田谷川(2)Ⅰ	土石流	兵庫県告示第326号	平成22年3月23日
たつの市		新宮町香山	112020203	平見(1)	急傾斜地の崩壊	兵庫県告示第1111号	平成29年12月26日
たつの市		新宮町牧	112020204	沢ノ口(1)	急傾斜地の崩壊	兵庫県告示第82号	平成30年1月30日
たつの市		新宮町角亀	112020205	角亀(2)	急傾斜地の崩壊	兵庫県告示第82号	平成30年1月30日
たつの市		誉田町福田	112010101	福田(1)	急傾斜地の崩壊	兵庫県告示第340号	平成31年3月29日
たつの市		龍野町中霞城	112010102	中霞城(2)Ⅰ	急傾斜地の崩壊	兵庫県告示第340号	平成31年3月29日
たつの市		龍野町下霞城	112010103	下霞城(2)Ⅰ	急傾斜地の崩壊	兵庫県告示第340号	平成31年3月29日
たつの市		龍野町日山	112010104	日山(2)Ⅰ	急傾斜地の崩壊	兵庫県告示第340号	平成31年3月29日
たつの市		龍野町片山	112010105	片山小宅台(2)Ⅰ	急傾斜地の崩壊	兵庫県告示第340号	平成31年3月29日
たつの市		揖保川町片島	112030045	片島(2)Ⅲ	急傾斜地の崩壊	兵庫県告示第207号	令和2年2月28日
たつの市		揖保川町原	112020046	原(2)Ⅰ-2	急傾斜地の崩壊	兵庫県告示第207号	令和2年2月28日
たつの市		揖保川町袋尻	112030047	袋尻Ⅰ-2	急傾斜地の崩壊	兵庫県告示第207号	令和2年2月28日
たつの市		御津町黒崎	112040050	新舞子(1)Ⅰ-2	急傾斜地の崩壊	兵庫県告示第207号	令和2年2月28日
たつの市		御津町黒崎	112040051	新舞子(2)Ⅰ-2	急傾斜地の崩壊	兵庫県告示第207号	令和2年2月28日
たつの市		御津町室津	112040052	室津Ⅰ-2	急傾斜地の崩壊	兵庫県告示第207号	令和2年2月28日
赤穂市		木生谷	113000001	木生谷Ⅰ	急傾斜地の崩壊	兵庫県告示第318号	平成19年3月23日
赤穂市		木生谷	113000002	木生谷Ⅱ	急傾斜地の崩壊	兵庫県告示第318号	平成19年3月23日
赤穂市		木生谷	113000003	木生谷Ⅲ	急傾斜地の崩壊	兵庫県告示第318号	平成19年3月23日
赤穂市		砂子	113000004	砂子Ⅰ	急傾斜地の崩壊	兵庫県告示第318号	平成19年3月23日
赤穂市		砂子	113000005	砂子Ⅱ	急傾斜地の崩壊	兵庫県告示第318号	平成19年3月23日
赤穂市		南野中	113000006	南野中(1)Ⅰ	急傾斜地の崩壊	兵庫県告示第318号	平成19年3月23日
赤穂市		南野中	113000007	南野中(2)Ⅰ	急傾斜地の崩壊	兵庫県告示第318号	平成19年3月23日
赤穂市		南野中	113000008	南野中Ⅲ	急傾斜地の崩壊	兵庫県告示第318号	平成19年3月23日
赤穂市		加里屋	113000009	加里屋(1)Ⅰ	急傾斜地の崩壊	兵庫県告示第318号	平成19年3月23日
赤穂市		加里屋	113000010	加里屋(2)Ⅰ	急傾斜地の崩壊	兵庫県告示第318号	平成19年3月23日
赤穂市		加里屋	113000011	加里屋(3)Ⅰ	急傾斜地の崩壊	兵庫県告示第318号	平成19年3月23日
赤穂市		加里屋	113000012	加里屋(1)Ⅱ	急傾斜地の崩壊	兵庫県告示第318号	平成19年3月23日
赤穂市		加里屋	113000013	加里屋(2)Ⅱ	急傾斜地の崩壊	兵庫県告示第318号	平成19年3月23日
赤穂市		加里屋	113000014	加里屋(3)Ⅱ	急傾斜地の崩壊	兵庫県告示第318号	平成19年3月23日
赤穂市		新田	113000015	居村Ⅰ	急傾斜地の崩壊	兵庫県告示第318号	平成19年3月23日
赤穂市		新田	113000016	五軒屋Ⅰ	急傾斜地の崩壊	兵庫県告示第318号	平成19年3月23日
赤穂市		新田	113000017	居村Ⅱ	急傾斜地の崩壊	兵庫県告示第318号	平成19年3月23日
赤穂市		新田	113000018	五軒屋Ⅲ	急傾斜地の崩壊	兵庫県告示第318号	平成19年3月23日
赤穂市		御崎	113000019	御崎(1)(1)Ⅰ	急傾斜地の崩壊	兵庫県告示第318号	平成19年3月23日
赤穂市		御崎	113000020	御崎(1)(2)Ⅰ	急傾斜地の崩壊	兵庫県告示第318号	平成19年3月23日
赤穂市		御崎	113000021	御崎(2)(1)Ⅰ	急傾斜地の崩壊	兵庫県告示第318号	平成19年3月23日
赤穂市		御崎	113000022	御崎(2)(2)Ⅰ	急傾斜地の崩壊	兵庫県告示第318号	平成19年3月23日
赤穂市		御崎	113000023	御崎(3)(1)Ⅰ	急傾斜地の崩壊	兵庫県告示第318号	平成19年3月23日
赤穂市		御崎	113000024	御崎(3)(2)Ⅰ	急傾斜地の崩壊	兵庫県告示第318号	平成19年3月23日
赤穂市		御崎	113000025	高台(1)Ⅰ	急傾斜地の崩壊	兵庫県告示第318号	平成19年3月23日
赤穂市		御崎	113000026	三崎山Ⅰ	急傾斜地の崩壊	兵庫県告示第318号	平成19年3月23日
赤穂市		御崎	113000027	御崎(1)Ⅱ	急傾斜地の崩壊	兵庫県告示第318号	平成19年3月23日
赤穂市		御崎	113000028	御崎(2)Ⅱ	急傾斜地の崩壊	兵庫県告示第318号	平成19年3月23日
赤穂市		御崎	113000029	東海Ⅲ	急傾斜地の崩壊	兵庫県告示第318号	平成19年3月23日
赤穂市		御崎	113000030	御崎Ⅲ	急傾斜地の崩壊	兵庫県告示第318号	平成19年3月23日
赤穂市		浜市	113000031	上浜市(1)Ⅰ	急傾斜地の崩壊	兵庫県告示第318号	平成19年3月23日
赤穂市		浜市	113000032	上浜市(2)Ⅰ	急傾斜地の崩壊	兵庫県告示第318号	平成19年3月23日
赤穂市		浜市	113000033	上浜市(3)Ⅰ	急傾斜地の崩壊	兵庫県告示第318号	平成19年3月23日
赤穂市		浜市	113000034	上浜市Ⅱ	急傾斜地の崩壊	兵庫県告示第318号	平成19年3月23日
赤穂市		北野中	113000035	北野中(1)Ⅰ	急傾斜地の崩壊	兵庫県告示第318号	平成19年3月23日
赤穂市		北野中	113000036	北野中(2)Ⅰ	急傾斜地の崩壊	兵庫県告示第318号	平成19年3月23日
赤穂市		北野中	113000037	北野中(3)Ⅰ	急傾斜地の崩壊	兵庫県告示第318号	平成19年3月23日
赤穂市		北野中	113000038	北野中(4)Ⅰ	急傾斜地の崩壊	兵庫県告示第318号	平成19年3月23日
赤穂市		北野中	113000039	北野中(5)Ⅰ	急傾斜地の崩壊	兵庫県告示第318号	平成19年3月23日
赤穂市		北野中	113000040	北野中(6)Ⅰ	急傾斜地の崩壊	兵庫県告示第318号	平成19年3月23日
赤穂市		北野中	113000041	北野中(1)Ⅱ	急傾斜地の崩壊	兵庫県告示第318号	平成19年3月23日
赤穂市		北野中	113000042	北野中(2)Ⅱ	急傾斜地の崩壊	兵庫県告示第318号	平成19年3月23日
赤穂市		北野中	113000043	北野中(1)Ⅲ	急傾斜地の崩壊	兵庫県告示第318号	平成19年3月23日
赤穂市		北野中	113000044	北野中(2)Ⅲ	急傾斜地の崩壊	兵庫県告示第318号	平成19年3月23日
赤穂市		塩屋	113000045	塩屋(1)Ⅰ	急傾斜地の崩壊	兵庫県告示第318号	平成19年3月23日
赤穂市		塩屋	113000046	塩屋(2)Ⅰ	急傾斜地の崩壊	兵庫県告示第318号	平成19年3月23日
赤穂市		塩屋	113000047	塩屋(3)Ⅰ	急傾斜地の崩壊	兵庫県告示第318号	平成19年3月23日
赤穂市		塩屋	113000048	塩屋(4)Ⅰ	急傾斜地の崩壊	兵庫県告示第318号	平成19年3月23日
赤穂市		塩屋	113000049	塩屋(5)Ⅰ	急傾斜地の崩壊	兵庫県告示第318号	平成19年3月23日
赤穂市		塩屋	113000050	塩屋(6)Ⅰ	急傾斜地の崩壊	兵庫県告示第318号	平成19年3月23日
赤穂市		塩屋	113000051	塩屋(7)Ⅰ	急傾斜地の崩壊	兵庫県告示第318号	平成19年3月23日
赤穂市		塩屋	113000052	塩屋(8)Ⅰ	急傾斜地の崩壊	兵庫県告示第318号	平成19年3月23日
赤穂市		塩屋	113000053	塩屋Ⅰ	急傾斜地の崩壊	兵庫県告示第318号	平成19年3月23日
赤穂市		塩屋	113000054	塩屋(1)Ⅱ	急傾斜地の崩壊	兵庫県告示第318号	平成19年3月23日
赤穂市		塩屋	113000055	塩屋(2)Ⅱ	急傾斜地の崩壊	兵庫県告示第318号	平成19年3月23日
赤穂市		塩屋	113000056	塩屋(3)Ⅱ	急傾斜地の崩壊	兵庫県告示第318号	平成19年3月23日
赤穂市		塩屋	113000057	塩屋(4)Ⅱ	急傾斜地の崩壊	兵庫県告示第318号	平成19年3月23日
赤穂市		塩屋	113000058	塩屋Ⅲ	急傾斜地の崩壊	兵庫県告示第318号	平成19年3月23日
赤穂市		折方	113000059	南Ⅱ	急傾斜地の崩壊	兵庫県告示第318号	平成19年3月23日
赤穂市		尾崎	113000060	尾崎(1)Ⅰ	急傾斜地の崩壊	兵庫県告示第318号	平成19年3月23日
赤穂市		尾崎	113000061	尾崎(2)Ⅰ	急傾斜地の崩壊	兵庫県告示第318号	平成19年3月23日

郡・市	区・町	字	箇所番号	区域名	自然現象の種類	告示番号	公示日
赤穂市		尾崎	113000062	尾崎(3) I	急傾斜地の崩壊	兵庫県告示第318号	平成19年3月23日
赤穂市		御崎	113000063	高台(2) I	急傾斜地の崩壊	兵庫県告示第318号	平成19年3月23日
赤穂市		尾崎	113000064	向山(1) I	急傾斜地の崩壊	兵庫県告示第318号	平成19年3月23日
赤穂市		尾崎	113000065	向山(2) I	急傾斜地の崩壊	兵庫県告示第318号	平成19年3月23日
赤穂市		尾崎	113000066	向山(3) I	急傾斜地の崩壊	兵庫県告示第318号	平成19年3月23日
赤穂市		尾崎	113000067	尾崎(1) II	急傾斜地の崩壊	兵庫県告示第318号	平成19年3月23日
赤穂市		尾崎	113000068	尾崎(2) II	急傾斜地の崩壊	兵庫県告示第318号	平成19年3月23日
赤穂市		尾崎	113000069	尾崎(3) II	急傾斜地の崩壊	兵庫県告示第318号	平成19年3月23日
赤穂市		尾崎	113000070	尾崎(1) III	急傾斜地の崩壊	兵庫県告示第318号	平成19年3月23日
赤穂市		尾崎	113000071	尾崎(2) III	急傾斜地の崩壊	兵庫県告示第318号	平成19年3月23日
赤穂市		坂越	113000072	小島 I	急傾斜地の崩壊	兵庫県告示第318号	平成19年3月23日
赤穂市		坂越	113000073	潮見 I	急傾斜地の崩壊	兵庫県告示第318号	平成19年3月23日
赤穂市		坂越	113000074	東之町(1) I	急傾斜地の崩壊	兵庫県告示第318号	平成19年3月23日
赤穂市		坂越	113000075	東之町(2) I	急傾斜地の崩壊	兵庫県告示第318号	平成19年3月23日
赤穂市		坂越	113000076	坂越(1) I	急傾斜地の崩壊	兵庫県告示第318号	平成19年3月23日
赤穂市		坂越	113000077	坂越(2) I	急傾斜地の崩壊	兵庫県告示第318号	平成19年3月23日
赤穂市		坂越	113000078	北之町 I	急傾斜地の崩壊	兵庫県告示第318号	平成19年3月23日
赤穂市		坂越	113000079	洞菴(1) I	急傾斜地の崩壊	兵庫県告示第318号	平成19年3月23日
赤穂市		坂越	113000080	高谷 I	急傾斜地の崩壊	兵庫県告示第318号	平成19年3月23日
赤穂市		坂越	113000081	大泊(2) I	急傾斜地の崩壊	兵庫県告示第318号	平成19年3月23日
赤穂市		坂越	113000082	山根 I	急傾斜地の崩壊	兵庫県告示第318号	平成19年3月23日
赤穂市		坂越	113000083	山根 III	急傾斜地の崩壊	兵庫県告示第318号	平成19年3月23日
赤穂市		坂越	113000084	大黒(1) II	急傾斜地の崩壊	兵庫県告示第318号	平成19年3月23日
赤穂市		坂越	113000085	大黒(2) II	急傾斜地の崩壊	兵庫県告示第318号	平成19年3月23日
赤穂市		坂越	113000086	下高谷 II	急傾斜地の崩壊	兵庫県告示第318号	平成19年3月23日
赤穂市		坂越	113000087	大泊(1) II	急傾斜地の崩壊	兵庫県告示第318号	平成19年3月23日
赤穂市		坂越	113000088	大泊(2) II	急傾斜地の崩壊	兵庫県告示第318号	平成19年3月23日
赤穂市		坂越	113000089	大泊(3) II	急傾斜地の崩壊	兵庫県告示第318号	平成19年3月23日
赤穂市		木生谷	213000001	木生谷川 I	土石流	兵庫県告示第318号	平成19年3月23日
赤穂市		加里屋	213000002	黒谷川 I	土石流	兵庫県告示第318号	平成19年3月23日
赤穂市		加里屋	213000003	加里屋川 I	土石流	兵庫県告示第318号	平成19年3月23日
赤穂市		北野中	213000004	春日谷川 I	土石流	兵庫県告示第318号	平成19年3月23日
赤穂市		塩屋	213000005	波布川 I	土石流	兵庫県告示第318号	平成19年3月23日
赤穂市		塩屋	213000006	小波布川 I	土石流	兵庫県告示第318号	平成19年3月23日
赤穂市		塩屋	213000007	塩屋川(1) I	土石流	兵庫県告示第318号	平成19年3月23日
赤穂市		塩屋	213000008	塩屋川(2) I	土石流	兵庫県告示第318号	平成19年3月23日
赤穂市		折方	213000009	折方川(1) II	土石流	兵庫県告示第318号	平成19年3月23日
赤穂市		折方	213000010	折方川(2) II	土石流	兵庫県告示第318号	平成19年3月23日
赤穂市		折方	213000011	機谷川 II	土石流	兵庫県告示第318号	平成19年3月23日
赤穂市		尾崎	213000012	尾崎川 I	土石流	兵庫県告示第318号	平成19年3月23日
赤穂市		尾崎	213000013	南宮山谷川 II	土石流	兵庫県告示第318号	平成19年3月23日
赤穂市		尾崎	213000014	岩鍋谷川 II	土石流	兵庫県告示第318号	平成19年3月23日
赤穂市		坂越	213000015	坂越川(1) I	土石流	兵庫県告示第318号	平成19年3月23日
赤穂市		坂越	213000016	坂越川(2) II	土石流	兵庫県告示第318号	平成19年3月23日
赤穂市		坂越	213000017	坪江川 I	土石流	兵庫県告示第318号	平成19年3月23日
赤穂市		坂越	213000018	町谷川(1) II	土石流	兵庫県告示第318号	平成19年3月23日
赤穂市		坂越	213000019	町谷川(2) II	土石流	兵庫県告示第318号	平成19年3月23日
赤穂市		坂越	213000020	大泊川 II	土石流	兵庫県告示第318号	平成19年3月23日
赤穂市		有年檜原	113000090	三軒家(1) I	急傾斜地の崩壊	兵庫県告示第116号	平成20年2月5日
赤穂市		有年檜原	113000091	三軒家(2) I	急傾斜地の崩壊	兵庫県告示第116号	平成20年2月5日
赤穂市		東有年	113000092	山手(1) I	急傾斜地の崩壊	兵庫県告示第116号	平成20年2月5日
赤穂市		東有年	113000093	山手(2) I	急傾斜地の崩壊	兵庫県告示第116号	平成20年2月5日
赤穂市		有年原	113000094	田中 I	急傾斜地の崩壊	兵庫県告示第116号	平成20年2月5日
赤穂市		有年横尾	113000095	有年横尾(2) I	急傾斜地の崩壊	兵庫県告示第116号	平成20年2月5日
赤穂市		有年横尾	113000096	谷口 I	急傾斜地の崩壊	兵庫県告示第116号	平成20年2月5日
赤穂市		有年横尾	113000097	有年横尾(1) I	急傾斜地の崩壊	兵庫県告示第116号	平成20年2月5日
赤穂市		中山	113000098	富原(1) I	急傾斜地の崩壊	兵庫県告示第116号	平成20年2月5日
赤穂市		中山	113000099	富原(2) I	急傾斜地の崩壊	兵庫県告示第116号	平成20年2月5日
赤穂市		中山	113000100	中山(1) I	急傾斜地の崩壊	兵庫県告示第116号	平成20年2月5日
赤穂市		中山	113000101	中山(2) I	急傾斜地の崩壊	兵庫県告示第116号	平成20年2月5日
赤穂市		真殿	113000102	門前(2) I	急傾斜地の崩壊	兵庫県告示第116号	平成20年2月5日
赤穂市		真殿	113000103	門前(1) I	急傾斜地の崩壊	兵庫県告示第116号	平成20年2月5日
赤穂市		周世	113000104	御蔵 I	急傾斜地の崩壊	兵庫県告示第116号	平成20年2月5日
赤穂市		目坂	113000105	清水(1) I	急傾斜地の崩壊	兵庫県告示第116号	平成20年2月5日
赤穂市		高野	113000106	高野 I	急傾斜地の崩壊	兵庫県告示第116号	平成20年2月5日
赤穂市		目坂	113000107	目坂(1) I	急傾斜地の崩壊	兵庫県告示第116号	平成20年2月5日
赤穂市		目坂	113000108	目坂(2) I	急傾斜地の崩壊	兵庫県告示第116号	平成20年2月5日
赤穂市		大津	113000109	大津(1) I	急傾斜地の崩壊	兵庫県告示第116号	平成20年2月5日
赤穂市		大津	113000110	大津(2) I	急傾斜地の崩壊	兵庫県告示第116号	平成20年2月5日
赤穂市		大津	113000111	船渡 I	急傾斜地の崩壊	兵庫県告示第116号	平成20年2月5日
赤穂市		鵜和	113000112	鵜和(1) I	急傾斜地の崩壊	兵庫県告示第116号	平成20年2月5日
赤穂市		鵜和	113000113	鵜和(2) I	急傾斜地の崩壊	兵庫県告示第116号	平成20年2月5日
赤穂市		福浦	113000114	本町(1) I	急傾斜地の崩壊	兵庫県告示第116号	平成20年2月5日
赤穂市		福浦	113000115	桑山 I	急傾斜地の崩壊	兵庫県告示第116号	平成20年2月5日
赤穂市		福浦	113000116	大泊(1) I	急傾斜地の崩壊	兵庫県告示第116号	平成20年2月5日
赤穂市		福浦	113000117	古池(1) I	急傾斜地の崩壊	兵庫県告示第116号	平成20年2月5日
赤穂市		福浦	113000118	福浦(1) I	急傾斜地の崩壊	兵庫県告示第116号	平成20年2月5日
赤穂市		福浦	113000119	新田 I	急傾斜地の崩壊	兵庫県告示第116号	平成20年2月5日
赤穂市		福浦	113000120	入電 I	急傾斜地の崩壊	兵庫県告示第116号	平成20年2月5日
赤穂市		有年牟礼	113000121	黒尾 I	急傾斜地の崩壊	兵庫県告示第116号	平成20年2月5日
赤穂市		有年牟礼	113000122	山田 I	急傾斜地の崩壊	兵庫県告示第116号	平成20年2月5日
赤穂市		有年横尾	113000123	有年横尾(3) I	急傾斜地の崩壊	兵庫県告示第116号	平成20年2月5日
赤穂市		有年横尾	113000124	有年横尾(4) I	急傾斜地の崩壊	兵庫県告示第116号	平成20年2月5日
赤穂市		西有年	113000125	横山(1) I	急傾斜地の崩壊	兵庫県告示第116号	平成20年2月5日
赤穂市		西有年	113000126	横山(2) I	急傾斜地の崩壊	兵庫県告示第116号	平成20年2月5日
赤穂市		中山	113000127	中山(3) I	急傾斜地の崩壊	兵庫県告示第116号	平成20年2月5日
赤穂市		林	113000128	林(1) I	急傾斜地の崩壊	兵庫県告示第116号	平成20年2月5日
赤穂市		周世	113000129	入相 I	急傾斜地の崩壊	兵庫県告示第116号	平成20年2月5日



## (2)土砂災害警戒区域

(R5.3.1)

郡・市	区・町	字	箇所番号	区域名	自然現象の種類	告示番号	公示日
赤穂市		高雄	113000130	高雄 I	急傾斜地の崩壊	兵庫県告示第116号	平成20年2月5日
赤穂市		目坂	113000131	清水(2) I	急傾斜地の崩壊	兵庫県告示第116号	平成20年2月5日
赤穂市		高野	113000132	下高野 I	急傾斜地の崩壊	兵庫県告示第116号	平成20年2月5日
赤穂市		木津	113000133	大鹿谷(1) I	急傾斜地の崩壊	兵庫県告示第116号	平成20年2月5日
赤穂市		木津	113000134	大鹿谷(2) I	急傾斜地の崩壊	兵庫県告示第116号	平成20年2月5日
赤穂市		木津	113000135	大鹿谷(3) I	急傾斜地の崩壊	兵庫県告示第116号	平成20年2月5日
赤穂市		木津	113000136	大鹿谷(4) I	急傾斜地の崩壊	兵庫県告示第116号	平成20年2月5日
赤穂市		木津	113000137	大鹿谷(5) I	急傾斜地の崩壊	兵庫県告示第116号	平成20年2月5日
赤穂市		木津	113000138	大鹿谷(6) I	急傾斜地の崩壊	兵庫県告示第116号	平成20年2月5日
赤穂市		大津	113000139	大津(4) I	急傾斜地の崩壊	兵庫県告示第116号	平成20年2月5日
赤穂市		大津	113000140	禰保 I	急傾斜地の崩壊	兵庫県告示第116号	平成20年2月5日
赤穂市		大津	113000141	大津(3) I	急傾斜地の崩壊	兵庫県告示第116号	平成20年2月5日
赤穂市		鵜和	113000142	鵜和(3) I	急傾斜地の崩壊	兵庫県告示第116号	平成20年2月5日
赤穂市		福浦	113000143	本町(2) I	急傾斜地の崩壊	兵庫県告示第116号	平成20年2月5日
赤穂市		福浦	113000144	八軒屋(1) I	急傾斜地の崩壊	兵庫県告示第116号	平成20年2月5日
赤穂市		福浦	113000145	古池(2) I	急傾斜地の崩壊	兵庫県告示第116号	平成20年2月5日
赤穂市		有年檜原	113000146	中所 II	急傾斜地の崩壊	兵庫県告示第116号	平成20年2月5日
赤穂市		真殿	113000147	蔵田 II	急傾斜地の崩壊	兵庫県告示第116号	平成20年2月5日
赤穂市		鵜和	113000148	横 II	急傾斜地の崩壊	兵庫県告示第116号	平成20年2月5日
赤穂市		有年檜原	113000149	野田 II	急傾斜地の崩壊	兵庫県告示第116号	平成20年2月5日
赤穂市		有年檜原	113000150	上所 II	急傾斜地の崩壊	兵庫県告示第116号	平成20年2月5日
赤穂市		有年檜原	113000151	三軒家 II	急傾斜地の崩壊	兵庫県告示第116号	平成20年2月5日
赤穂市		有年檜原	113000152	新田(1) II	急傾斜地の崩壊	兵庫県告示第116号	平成20年2月5日
赤穂市		有年檜原	113000153	新田(2) II	急傾斜地の崩壊	兵庫県告示第116号	平成20年2月5日
赤穂市		有年檜原	113000154	新田(3) II	急傾斜地の崩壊	兵庫県告示第116号	平成20年2月5日
赤穂市		有年牟礼	113000155	成林 II	急傾斜地の崩壊	兵庫県告示第116号	平成20年2月5日
赤穂市		有年牟礼	113000156	黒尾 II	急傾斜地の崩壊	兵庫県告示第116号	平成20年2月5日
赤穂市		有年横尾	113000157	有年横尾 II	急傾斜地の崩壊	兵庫県告示第116号	平成20年2月5日
赤穂市		西有年	113000158	東山田 II	急傾斜地の崩壊	兵庫県告示第116号	平成20年2月5日
赤穂市		西有年	113000159	上組 II	急傾斜地の崩壊	兵庫県告示第116号	平成20年2月5日
赤穂市		西有年	113000160	横山(1) II	急傾斜地の崩壊	兵庫県告示第116号	平成20年2月5日
赤穂市		西有年	113000161	横山(2) II	急傾斜地の崩壊	兵庫県告示第116号	平成20年2月5日
赤穂市		西有年	113000162	横山(3) II	急傾斜地の崩壊	兵庫県告示第116号	平成20年2月5日
赤穂市		西有年	113000163	横山(4) II	急傾斜地の崩壊	兵庫県告示第116号	平成20年2月5日
赤穂市		西有年	113000164	東中野 II	急傾斜地の崩壊	兵庫県告示第116号	平成20年2月5日
赤穂市		東有年	113000165	片山 II	急傾斜地の崩壊	兵庫県告示第116号	平成20年2月5日
赤穂市		中山	113000166	中山(1) II	急傾斜地の崩壊	兵庫県告示第116号	平成20年2月5日
赤穂市		中山	113000167	中山(2) II	急傾斜地の崩壊	兵庫県告示第116号	平成20年2月5日
赤穂市		林	113000168	林(2) II	急傾斜地の崩壊	兵庫県告示第116号	平成20年2月5日
赤穂市		周世	113000169	御蔵(1) II	急傾斜地の崩壊	兵庫県告示第116号	平成20年2月5日
赤穂市		周世	113000170	御蔵(2) II	急傾斜地の崩壊	兵庫県告示第116号	平成20年2月5日
赤穂市		高雄	113000171	高雄 II	急傾斜地の崩壊	兵庫県告示第116号	平成20年2月5日
赤穂市		高野	113000172	上高野 II	急傾斜地の崩壊	兵庫県告示第116号	平成20年2月5日
赤穂市		高野	113000173	下高野 II	急傾斜地の崩壊	兵庫県告示第116号	平成20年2月5日
赤穂市		高野	113000174	田端(1) II	急傾斜地の崩壊	兵庫県告示第116号	平成20年2月5日
赤穂市		高野	113000175	田端(2) II	急傾斜地の崩壊	兵庫県告示第116号	平成20年2月5日
赤穂市		木津	113000176	大鹿谷(1) II	急傾斜地の崩壊	兵庫県告示第116号	平成20年2月5日
赤穂市		木津	113000177	大鹿谷(2) II	急傾斜地の崩壊	兵庫県告示第116号	平成20年2月5日
赤穂市		木津	113000178	大鹿谷(3) II	急傾斜地の崩壊	兵庫県告示第116号	平成20年2月5日
赤穂市		大津	113000179	船渡(1) II	急傾斜地の崩壊	兵庫県告示第116号	平成20年2月5日
赤穂市		大津	113000180	船渡(2) II	急傾斜地の崩壊	兵庫県告示第116号	平成20年2月5日
赤穂市		鵜和	113000181	北ノ台(1) II	急傾斜地の崩壊	兵庫県告示第116号	平成20年2月5日
赤穂市		鵜和	113000182	北ノ台(2) II	急傾斜地の崩壊	兵庫県告示第116号	平成20年2月5日
赤穂市		鵜和	113000183	真木(1) II	急傾斜地の崩壊	兵庫県告示第116号	平成20年2月5日
赤穂市		鵜和	113000184	真木(2) II	急傾斜地の崩壊	兵庫県告示第116号	平成20年2月5日
赤穂市		福浦	113000185	福浦 II	急傾斜地の崩壊	兵庫県告示第116号	平成20年2月5日
赤穂市		福浦	113000186	大泊(4) II	急傾斜地の崩壊	兵庫県告示第116号	平成20年2月5日
赤穂市		福浦	113000187	古池 II	急傾斜地の崩壊	兵庫県告示第116号	平成20年2月5日
赤穂市		有年檜原	113000188	野田 III	急傾斜地の崩壊	兵庫県告示第116号	平成20年2月5日
赤穂市		有年檜原	113000189	三軒家(1) III	急傾斜地の崩壊	兵庫県告示第116号	平成20年2月5日
赤穂市		有年檜原	113000190	檜原新田 II	急傾斜地の崩壊	兵庫県告示第116号	平成20年2月5日
赤穂市		有年檜原	113000191	三軒家(2) III	急傾斜地の崩壊	兵庫県告示第116号	平成20年2月5日
赤穂市		有年牟礼	113000192	山田 III	急傾斜地の崩壊	兵庫県告示第116号	平成20年2月5日
赤穂市		有年原	113000193	北畠 III	急傾斜地の崩壊	兵庫県告示第116号	平成20年2月5日
赤穂市		有年横尾	113000194	畑 III	急傾斜地の崩壊	兵庫県告示第116号	平成20年2月5日
赤穂市		有年横尾	113000195	有年横尾 III	急傾斜地の崩壊	兵庫県告示第116号	平成20年2月5日
赤穂市		有年原	113000196	西川 III	急傾斜地の崩壊	兵庫県告示第116号	平成20年2月5日
赤穂市		東有年	113000197	山手(1) III	急傾斜地の崩壊	兵庫県告示第116号	平成20年2月5日
赤穂市		東有年	113000198	山手(2) III	急傾斜地の崩壊	兵庫県告示第116号	平成20年2月5日
赤穂市		西有年	113000199	北組 III	急傾斜地の崩壊	兵庫県告示第116号	平成20年2月5日
赤穂市		西有年	113000200	上組(1) III	急傾斜地の崩壊	兵庫県告示第116号	平成20年2月5日
赤穂市		西有年	113000201	上組(2) III	急傾斜地の崩壊	兵庫県告示第116号	平成20年2月5日
赤穂市		西有年	113000202	上組(3) III	急傾斜地の崩壊	兵庫県告示第116号	平成20年2月5日
赤穂市		西有年	113000203	横山(1) III	急傾斜地の崩壊	兵庫県告示第116号	平成20年2月5日
赤穂市		西有年	113000204	横山(2) III	急傾斜地の崩壊	兵庫県告示第116号	平成20年2月5日
赤穂市		西有年	113000205	横山(3) III	急傾斜地の崩壊	兵庫県告示第116号	平成20年2月5日
赤穂市		西有年	113000206	横山(4) III	急傾斜地の崩壊	兵庫県告示第116号	平成20年2月5日
赤穂市		西有年	113000207	横山(5) III	急傾斜地の崩壊	兵庫県告示第116号	平成20年2月5日
赤穂市		西有年	113000208	横山(6) III	急傾斜地の崩壊	兵庫県告示第116号	平成20年2月5日
赤穂市		西有年	113000209	横山(7) III	急傾斜地の崩壊	兵庫県告示第116号	平成20年2月5日
赤穂市		西有年	113000210	西中野 III	急傾斜地の崩壊	兵庫県告示第116号	平成20年2月5日
赤穂市		西有年	113000211	東中野 III	急傾斜地の崩壊	兵庫県告示第116号	平成20年2月5日
赤穂市		東有年	113000212	上菅生 III	急傾斜地の崩壊	兵庫県告示第116号	平成20年2月5日
赤穂市		中山	113000213	中山 III	急傾斜地の崩壊	兵庫県告示第116号	平成20年2月5日
赤穂市		中山	113000214	富原 III	急傾斜地の崩壊	兵庫県告示第116号	平成20年2月5日
赤穂市		真殿	113000215	真殿 III	急傾斜地の崩壊	兵庫県告示第116号	平成20年2月5日
赤穂市		周世	113000216	周世(1) III	急傾斜地の崩壊	兵庫県告示第116号	平成20年2月5日
赤穂市		周世	113000217	周世(2) III	急傾斜地の崩壊	兵庫県告示第116号	平成20年2月5日

郡・市	区・町	字	箇所番号	区域名	自然現象の種類	告示番号	公示日
赤穂市		高雄	113000218	高雄(1)Ⅲ	急傾斜地の崩壊	兵庫県告示第116号	平成20年2月5日
赤穂市		高雄	113000219	高雄(2)Ⅲ	急傾斜地の崩壊	兵庫県告示第116号	平成20年2月5日
赤穂市		目坂	113000220	清水Ⅲ	急傾斜地の崩壊	兵庫県告示第116号	平成20年2月5日
赤穂市		目坂	113000221	目坂(1)Ⅲ	急傾斜地の崩壊	兵庫県告示第116号	平成20年2月5日
赤穂市		目坂	113000222	目坂(2)Ⅲ	急傾斜地の崩壊	兵庫県告示第116号	平成20年2月5日
赤穂市		木津	113000223	山田Ⅲ	急傾斜地の崩壊	兵庫県告示第116号	平成20年2月5日
赤穂市		高野	113000224	上高野Ⅲ	急傾斜地の崩壊	兵庫県告示第116号	平成20年2月5日
赤穂市		木津	113000225	大鹿谷Ⅲ	急傾斜地の崩壊	兵庫県告示第116号	平成20年2月5日
赤穂市		木津	113000226	手能Ⅲ	急傾斜地の崩壊	兵庫県告示第116号	平成20年2月5日
赤穂市		高野	113000227	田端Ⅲ	急傾斜地の崩壊	兵庫県告示第116号	平成20年2月5日
赤穂市		大津	113000228	荒前Ⅲ	急傾斜地の崩壊	兵庫県告示第116号	平成20年2月5日
赤穂市		大津	113000229	神保Ⅲ	急傾斜地の崩壊	兵庫県告示第116号	平成20年2月5日
赤穂市		大津	113000230	加賀寺Ⅲ	急傾斜地の崩壊	兵庫県告示第116号	平成20年2月5日
赤穂市		鵜和	113000231	鵜和(1)Ⅲ	急傾斜地の崩壊	兵庫県告示第116号	平成20年2月5日
赤穂市		鵜和	113000232	鵜和(2)Ⅲ	急傾斜地の崩壊	兵庫県告示第116号	平成20年2月5日
赤穂市		福浦	113000233	福浦Ⅲ	急傾斜地の崩壊	兵庫県告示第116号	平成20年2月5日
赤穂市		福浦	113000234	八軒屋Ⅲ	急傾斜地の崩壊	兵庫県告示第116号	平成20年2月5日
赤穂市		福浦	113000235	二軒屋Ⅲ	急傾斜地の崩壊	兵庫県告示第116号	平成20年2月5日
赤穂市		福浦	113000236	大泊Ⅲ	急傾斜地の崩壊	兵庫県告示第116号	平成20年2月5日
赤穂市		福浦	213000021	中の谷川Ⅰ	土石流	兵庫県告示第116号	平成20年2月5日
赤穂市		福浦	213000022	治郎大夫川Ⅰ	土石流	兵庫県告示第116号	平成20年2月5日
赤穂市		福浦	213000023	鳴瀬川Ⅰ	土石流	兵庫県告示第116号	平成20年2月5日
赤穂市		大津	213000024	神保(1)Ⅰ	土石流	兵庫県告示第116号	平成20年2月5日
赤穂市		大津	213000025	神保(2)Ⅰ	土石流	兵庫県告示第116号	平成20年2月5日
赤穂市		有年櫓原	213000026	野田川Ⅰ	土石流	兵庫県告示第116号	平成20年2月5日
赤穂市		有年櫓原	213000027	上所川Ⅰ	土石流	兵庫県告示第116号	平成20年2月5日
赤穂市		有年櫓原	213000028	有年櫓原(2)Ⅰ	土石流	兵庫県告示第116号	平成20年2月5日
赤穂市		有年原	213000029	有年原Ⅰ	土石流	兵庫県告示第116号	平成20年2月5日
赤穂市		有年横尾	213000030	横尾川Ⅰ	土石流	兵庫県告示第116号	平成20年2月5日
たつの市		揖保川町山津屋	212030010	山津屋川Ⅰ	土石流	兵庫県告示第326号	平成22年3月23日
たつの市		揖保川町山津屋	212030011	玉部地川Ⅰ	土石流	兵庫県告示第326号	平成22年3月23日
たつの市		揖保川町浦部	212030012	浦部大岩川Ⅰ	土石流	兵庫県告示第326号	平成22年3月23日
たつの市		揖保川町浦部	212030013	住吉川Ⅰ	土石流	兵庫県告示第326号	平成22年3月23日
たつの市		揖保川町金剛山	212030014	日吉川Ⅰ	土石流	兵庫県告示第326号	平成22年3月23日
たつの市		揖保川町金剛山	212030015	金剛山Ⅱ	土石流	兵庫県告示第326号	平成22年3月23日
たつの市		揖保川町馬場	212030016	堂ヶ鼻川Ⅰ	土石流	兵庫県告示第326号	平成22年3月23日
たつの市		揖保川町馬場	212030017	黒原川Ⅰ	土石流	兵庫県告示第326号	平成22年3月23日
たつの市		揖保川町馬場	212030018	大谷川Ⅱ	土石流	兵庫県告示第326号	平成22年3月23日
たつの市		揖保川町馬場	212030019	芦谷川Ⅱ	土石流	兵庫県告示第326号	平成22年3月23日
たつの市		揖保川町馬場	212030020	馬場(2)Ⅱ	土石流	兵庫県告示第326号	平成22年3月23日
たつの市		揖保川町馬場	212030021	馬場(1)Ⅱ	土石流	兵庫県告示第326号	平成22年3月23日
たつの市		御津町中島	212040001	中島Ⅱ	土石流	兵庫県告示第327号	平成22年3月23日
たつの市		御津町中島	212040002	南山谷川Ⅰ	土石流	兵庫県告示第327号	平成22年3月23日
たつの市		御津町碓岩	212040003	馬道谷川Ⅰ	土石流	兵庫県告示第327号	平成22年3月23日
たつの市		御津町碓岩	212040004	北山川Ⅰ	土石流	兵庫県告示第327号	平成22年3月23日
たつの市		御津町朝臣	212040005	朝地川Ⅰ	土石流	兵庫県告示第327号	平成22年3月23日
たつの市		御津町岩見	212040006	東ノ町川Ⅰ	土石流	兵庫県告示第327号	平成22年3月23日
たつの市		御津町岩見	212040007	西谷川Ⅰ	土石流	兵庫県告示第327号	平成22年3月23日
たつの市		御津町岩見	212040008	上ノ山川Ⅰ	土石流	兵庫県告示第327号	平成22年3月23日
たつの市		御津町岩見	212040009	東溝ヶ谷川Ⅰ	土石流	兵庫県告示第327号	平成22年3月23日
たつの市		御津町岩見	212040010	西家ノ上川Ⅰ	土石流	兵庫県告示第327号	平成22年3月23日
たつの市		御津町岩見	212040011	家ヶ浜川Ⅰ	土石流	兵庫県告示第327号	平成22年3月23日
たつの市		御津町室津	212040012	室津(3)Ⅱ	土石流	兵庫県告示第327号	平成22年3月23日
たつの市		御津町室津	212040013	室津(2)Ⅱ	土石流	兵庫県告示第327号	平成22年3月23日
たつの市		御津町室津	212040014	室津(1)Ⅱ	土石流	兵庫県告示第327号	平成22年3月23日
たつの市		御津町室津	212040015	大浦川(2)Ⅰ	土石流	兵庫県告示第327号	平成22年3月23日
たつの市		御津町室津	212040016	大浦川(1)Ⅰ	土石流	兵庫県告示第327号	平成22年3月23日
たつの市		御津町室津	212040017	荒戸Ⅱ	土石流	兵庫県告示第327号	平成22年3月23日
たつの市		御津町室津	212040018	尼谷(3)Ⅱ	土石流	兵庫県告示第327号	平成22年3月23日
たつの市		御津町室津	212040019	尼谷(2)Ⅱ	土石流	兵庫県告示第327号	平成22年3月23日
たつの市		御津町室津	212040020	尼谷(1)Ⅱ	土石流	兵庫県告示第327号	平成22年3月23日
たつの市		新宮町牧	312020001	樋口	地滑り	兵庫県告示第716号	平成23年6月28日
赤穂市		有年牟礼	113000237	山田Ⅲ-1	急傾斜地の崩壊	兵庫県告示第121号	平成28年2月5日
赤穂市		有年牟礼	113000238	山田Ⅲ-2	急傾斜地の崩壊	兵庫県告示第121号	平成28年2月5日
赤穂市		中山	113000239	富原Ⅲ-1	急傾斜地の崩壊	兵庫県告示第121号	平成28年2月5日
赤穂市		真殿	113000240	真殿Ⅲ-1	急傾斜地の崩壊	兵庫県告示第121号	平成28年2月5日
赤穂市		真殿	113000241	真殿Ⅲ-2	急傾斜地の崩壊	兵庫県告示第121号	平成28年2月5日
赤穂市		東有年	113000242	山手(3)	急傾斜地の崩壊	兵庫県告示第358号	令和3年3月30日
赤穂市		東有年	113000243	山手(4)	急傾斜地の崩壊	兵庫県告示第358号	令和3年3月30日
赤穂市		有年横尾	113000244	有年横尾(5)	急傾斜地の崩壊	兵庫県告示第358号	令和3年3月30日
赤穂市		有年横尾	113000245	有年横尾(6)	急傾斜地の崩壊	兵庫県告示第358号	令和3年3月30日
赤穂市		新田	113000246	居村(1)	急傾斜地の崩壊	兵庫県告示第358号	令和3年3月30日
赤穂市		高崎	113000247	高台(3)	急傾斜地の崩壊	兵庫県告示第358号	令和3年3月30日
赤穂市		尾崎	113000248	尾崎(4)	急傾斜地の崩壊	兵庫県告示第358号	令和3年3月30日
赤穂市		坂越	113000249	北之町(1)	急傾斜地の崩壊	兵庫県告示第358号	令和3年3月30日
赤穂市		高谷	113000250	高谷(1)	急傾斜地の崩壊	兵庫県告示第358号	令和3年3月30日
赤穂市		鵜和	113000251	鵜和(4)	急傾斜地の崩壊	兵庫県告示第358号	令和3年3月30日
赤穂市		福浦	113000252	福浦(2)	急傾斜地の崩壊	兵庫県告示第358号	令和3年3月30日
赤穂市		福浦	113000253	新田(4)	急傾斜地の崩壊	兵庫県告示第358号	令和3年3月30日
赤穂市		鵜和	113000254	北ノ台(3)	急傾斜地の崩壊	兵庫県告示第358号	令和3年3月30日
赤粟市		山崎町須賀沢	128010010	須賀沢aⅢ	急傾斜地の崩壊	兵庫県告示第875号	平成18年8月15日
赤粟市		山崎町須賀沢	128010011	須賀沢AⅡ	急傾斜地の崩壊	兵庫県告示第875号	平成18年8月15日
赤粟市		山崎町須賀沢	128010012	須賀沢eⅢ	急傾斜地の崩壊	兵庫県告示第875号	平成18年8月15日
赤粟市		山崎町須賀沢	128010013	須賀沢BⅡ	急傾斜地の崩壊	兵庫県告示第875号	平成18年8月15日
赤粟市		山崎町須賀沢	128010014	須賀沢dⅠ	急傾斜地の崩壊	兵庫県告示第875号	平成18年8月15日
赤粟市		山崎町須賀沢	128010015	須賀沢cⅢ	急傾斜地の崩壊	兵庫県告示第875号	平成18年8月15日
赤粟市		山崎町須賀沢	128010016	須賀沢CⅡ	急傾斜地の崩壊	兵庫県告示第875号	平成18年8月15日
赤粟市		山崎町須賀沢	128010017	須賀沢bⅢ	急傾斜地の崩壊	兵庫県告示第875号	平成18年8月15日



郡・市	区・町	字	箇所番号	区域名	自然現象の種類	告示番号	公示日
宍粟市		山崎町須賀沢	128010018	須賀沢fⅢ	急傾斜地の崩壊	兵庫県告示第875号	平成18年8月15日
宍粟市		山崎町須賀沢	128010019	出石 I	急傾斜地の崩壊	兵庫県告示第875号	平成18年8月15日
宍粟市		山崎町須賀沢	128010020	高所aⅢ	急傾斜地の崩壊	兵庫県告示第875号	平成18年8月15日
宍粟市		山崎町高所	128010021	高所AⅡ	急傾斜地の崩壊	兵庫県告示第875号	平成18年8月15日
宍粟市		山崎町高所	128010022	万燈山 I	急傾斜地の崩壊	兵庫県告示第875号	平成18年8月15日
宍粟市		山崎町中	128010023	中aⅡ	急傾斜地の崩壊	兵庫県告示第875号	平成18年8月15日
宍粟市		山崎町中	128010024	中 I	急傾斜地の崩壊	兵庫県告示第875号	平成18年8月15日
宍粟市		山崎町中	128010025	中bⅢ	急傾斜地の崩壊	兵庫県告示第875号	平成18年8月15日
宍粟市		山崎町中	128010026	中山aⅢ	急傾斜地の崩壊	兵庫県告示第875号	平成18年8月15日
宍粟市		山崎町中	128010027	中山AⅡ	急傾斜地の崩壊	兵庫県告示第875号	平成18年8月15日
宍粟市		山崎町神谷	128010028	神谷 I	急傾斜地の崩壊	兵庫県告示第875号	平成18年8月15日
宍粟市		山崎町神谷	128010029	矢原Ⅱ	急傾斜地の崩壊	兵庫県告示第875号	平成18年8月15日
宍粟市		山崎町神谷	128010030	矢原(2) I	急傾斜地の崩壊	兵庫県告示第875号	平成18年8月15日
宍粟市		山崎町岸田	128010043	岸田bⅢ	急傾斜地の崩壊	兵庫県告示第875号	平成18年8月15日
宍粟市		山崎町岸田	128010044	岸田aⅢ	急傾斜地の崩壊	兵庫県告示第875号	平成18年8月15日
宍粟市		山崎町杉ヶ瀬	128010050	杉ヶ瀬(3) I	急傾斜地の崩壊	兵庫県告示第875号	平成18年8月15日
宍粟市		山崎町杉ヶ瀬	128010051	杉ヶ瀬 I	急傾斜地の崩壊	兵庫県告示第875号	平成18年8月15日
宍粟市		山崎町杉ヶ瀬	128010052	杉ヶ瀬(2) I	急傾斜地の崩壊	兵庫県告示第875号	平成18年8月15日
宍粟市		山崎町中比地	128010058	中比地bⅢ	急傾斜地の崩壊	兵庫県告示第875号	平成18年8月15日
宍粟市		山崎町中比地	128010059	中比地AⅡ	急傾斜地の崩壊	兵庫県告示第875号	平成18年8月15日
宍粟市		山崎町上比地	128010060	上比地BⅡ	急傾斜地の崩壊	兵庫県告示第875号	平成18年8月15日
宍粟市		山崎町上比地	128010061	山崎(1) I	急傾斜地の崩壊	兵庫県告示第875号	平成18年8月15日
宍粟市		山崎町上比地	128010062	上比地AⅡ	急傾斜地の崩壊	兵庫県告示第875号	平成18年8月15日
赤穂市		有年横尾	213000031	水木原川 I	土石流	兵庫県告示第116号	平成20年2月5日
赤穂市		有年横尾	213000032	谷口川(1) I	土石流	兵庫県告示第116号	平成20年2月5日
赤穂市		東有年	213000033	片山川 I	土石流	兵庫県告示第116号	平成20年2月5日
赤穂市		西有年	213000034	下横川 I	土石流	兵庫県告示第116号	平成20年2月5日
赤穂市		真殿	213000035	林ヶ谷川 I	土石流	兵庫県告示第116号	平成20年2月5日
赤穂市		木津	213000036	大津 I	土石流	兵庫県告示第116号	平成20年2月5日
赤穂市		真殿	213000037	門前谷川 I	土石流	兵庫県告示第116号	平成20年2月5日
赤穂市		周世	213000038	入相川 I	土石流	兵庫県告示第116号	平成20年2月5日
赤穂市		高野	213000039	下高野川 I	土石流	兵庫県告示第116号	平成20年2月5日
赤穂市		高野	213000040	高野(2) I	土石流	兵庫県告示第116号	平成20年2月5日
赤穂市		目坂	213000041	目坂谷川 I	土石流	兵庫県告示第116号	平成20年2月5日
赤穂市		木津	213000042	山際川 I	土石流	兵庫県告示第116号	平成20年2月5日
赤穂市		木津	213000043	大鹿谷 I	土石流	兵庫県告示第116号	平成20年2月5日
赤穂市		木津	213000044	山田 I	土石流	兵庫県告示第116号	平成20年2月5日
赤穂市		木津	213000045	大鹿谷川 I	土石流	兵庫県告示第116号	平成20年2月5日
赤穂市		福浦	213000046	福浦Ⅱ	土石流	兵庫県告示第116号	平成20年2月5日
赤穂市		西有年	213000047	西有年(1)Ⅱ	土石流	兵庫県告示第116号	平成20年2月5日
赤穂市		西有年	213000048	西有年(2)Ⅱ	土石流	兵庫県告示第116号	平成20年2月5日
赤穂市		大津	213000049	柿山川Ⅱ	土石流	兵庫県告示第116号	平成20年2月5日
赤穂市		有年檜原	213000050	有年檜原(1)Ⅱ	土石流	兵庫県告示第116号	平成20年2月5日
赤穂市		西有年	213000051	小豆谷川Ⅱ	土石流	兵庫県告示第116号	平成20年2月5日
赤穂市		西有年	213000052	西有年(3)Ⅱ	土石流	兵庫県告示第116号	平成20年2月5日
赤穂市		西有年	213000053	西有年(4)Ⅱ	土石流	兵庫県告示第116号	平成20年2月5日
赤穂市		西有年	213000054	西有年(5)Ⅱ	土石流	兵庫県告示第116号	平成20年2月5日
赤穂市		中山	213000055	井の谷川Ⅱ	土石流	兵庫県告示第116号	平成20年2月5日
赤穂市		木津	213000056	清水谷川Ⅱ	土石流	兵庫県告示第116号	平成20年2月5日
赤穂市		周世	213000057	宮裏川Ⅱ	土石流	兵庫県告示第116号	平成20年2月5日
赤穂市		高野	213000058	高野(1)Ⅱ	土石流	兵庫県告示第116号	平成20年2月5日
赤穂市		木津	213000059	木津(1)Ⅲ	土石流	兵庫県告示第116号	平成20年2月5日
赤穂市		木津	213000060	木津(4)Ⅲ	土石流	兵庫県告示第116号	平成20年2月5日
宍粟市		山崎町五十波	128010200	五十波gⅢ	急傾斜地の崩壊	兵庫県告示第112号	平成22年2月2日
宍粟市		山崎町五十波	128010201	五十波hⅡ	急傾斜地の崩壊	兵庫県告示第112号	平成22年2月2日
宍粟市		山崎町五十波	128010202	五十波BⅡ	急傾斜地の崩壊	兵庫県告示第112号	平成22年2月2日
宍粟市		山崎町五十波	128010203	五十波dⅢ	急傾斜地の崩壊	兵庫県告示第112号	平成22年2月2日
宍粟市		山崎町五十波	128010204	五十波bⅢ	急傾斜地の崩壊	兵庫県告示第112号	平成22年2月2日
宍粟市		山崎町五十波	128010205	五十波aⅢ	急傾斜地の崩壊	兵庫県告示第112号	平成22年2月2日
宍粟市		山崎町五十波	128010206	五十波eⅡ	急傾斜地の崩壊	兵庫県告示第112号	平成22年2月2日
宍粟市		山崎町五十波	128010207	五十波(2) I	急傾斜地の崩壊	兵庫県告示第112号	平成22年2月2日
宍粟市		山崎町五十波	128010208	五十波CⅡ	急傾斜地の崩壊	兵庫県告示第112号	平成22年2月2日
宍粟市		山崎町五十波	128010209	五十波AⅡ	急傾斜地の崩壊	兵庫県告示第112号	平成22年2月2日
宍粟市		山崎町五十波	128010210	五十波Ⅲ	急傾斜地の崩壊	兵庫県告示第112号	平成22年2月2日
宍粟市		山崎町五十波	128010211	五十波(1) I	急傾斜地の崩壊	兵庫県告示第112号	平成22年2月2日
宍粟市		山崎町梯	128010212	梯dⅢ	急傾斜地の崩壊	兵庫県告示第112号	平成22年2月2日
宍粟市		山崎町梯	128010213	梯(2) I	急傾斜地の崩壊	兵庫県告示第112号	平成22年2月2日
宍粟市		山崎町梯	128010214	梯BⅡ	急傾斜地の崩壊	兵庫県告示第112号	平成22年2月2日
宍粟市		山崎町梯	128010215	梯aⅢ	急傾斜地の崩壊	兵庫県告示第112号	平成22年2月2日
宍粟市		山崎町梯	128010216	梯bⅢ	急傾斜地の崩壊	兵庫県告示第112号	平成22年2月2日
宍粟市		山崎町梯	128010217	梯AⅡ	急傾斜地の崩壊	兵庫県告示第112号	平成22年2月2日
宍粟市		山崎町梯	128010218	梯 I	急傾斜地の崩壊	兵庫県告示第112号	平成22年2月2日
宍粟市		山崎町上寺	128010219	寺町 I	急傾斜地の崩壊	兵庫県告示第112号	平成22年2月2日
宍粟市		山崎町上寺	128010220	上寺 I	急傾斜地の崩壊	兵庫県告示第112号	平成22年2月2日
宍粟市		山崎町上寺	128010221	上寺AⅡ	急傾斜地の崩壊	兵庫県告示第112号	平成22年2月2日
宍粟市		山崎町横須	128010222	横須eⅢ	急傾斜地の崩壊	兵庫県告示第112号	平成22年2月2日
宍粟市		山崎町横須	128010223	横須dⅢ	急傾斜地の崩壊	兵庫県告示第112号	平成22年2月2日
宍粟市		山崎町横須	128010224	横須(1) I	急傾斜地の崩壊	兵庫県告示第112号	平成22年2月2日
宍粟市		山崎町横須	128010225	横須(4) I	急傾斜地の崩壊	兵庫県告示第112号	平成22年2月2日
宍粟市		山崎町横須	128010226	横須(3) I	急傾斜地の崩壊	兵庫県告示第112号	平成22年2月2日
宍粟市		山崎町横須	128010227	横須AⅡ	急傾斜地の崩壊	兵庫県告示第112号	平成22年2月2日
宍粟市		山崎町三津	128010228	生谷 I	急傾斜地の崩壊	兵庫県告示第112号	平成22年2月2日
宍粟市		山崎町三津	128010229	三津aⅢ	急傾斜地の崩壊	兵庫県告示第112号	平成22年2月2日
宍粟市		山崎町三津	128010230	三津(2) I	急傾斜地の崩壊	兵庫県告示第112号	平成22年2月2日
宍粟市		山崎町三津	128010231	三津 I	急傾斜地の崩壊	兵庫県告示第112号	平成22年2月2日
宍粟市		山崎町三津	128010232	三津bⅢ	急傾斜地の崩壊	兵庫県告示第112号	平成22年2月2日
宍粟市		山崎町生谷	128010233	生谷AⅡ	急傾斜地の崩壊	兵庫県告示第112号	平成22年2月2日
宍粟市		山崎町生谷	128010234	横須(2) I	急傾斜地の崩壊	兵庫県告示第112号	平成22年2月2日



郡・市	区・町	字	箇所番号	区域名	自然現象の種類	告示番号	公示日
宍粟市		山崎町五十波	228010136	胡麻谷川(2) I	土石流	兵庫県告示第112号	平成22年2月2日
宍粟市		山崎町五十波	228010137	五十波川 I	土石流	兵庫県告示第112号	平成22年2月2日
宍粟市		山崎町五十波	228010138	大畑(2) I	土石流	兵庫県告示第112号	平成22年2月2日
宍粟市		山崎町五十波	228010139	才の木(1) II	土石流	兵庫県告示第112号	平成22年2月2日
宍粟市		山崎町五十波	228010140	坂手 II	土石流	兵庫県告示第112号	平成22年2月2日
宍粟市		山崎町五十波	228010141	才ノ木(2) I	土石流	兵庫県告示第112号	平成22年2月2日
宍粟市		山崎町五十波	228010142	小瀬 II	土石流	兵庫県告示第112号	平成22年2月2日
宍粟市		山崎町五十波	228010143	小滝 II	土石流	兵庫県告示第112号	平成22年2月2日
宍粟市		山崎町梯	228010144	橋岡川 I	土石流	兵庫県告示第112号	平成22年2月2日
宍粟市		山崎町梯	228010145	毛利川 II	土石流	兵庫県告示第112号	平成22年2月2日
宍粟市		山崎町梯	228010146	毛利 II	土石流	兵庫県告示第112号	平成22年2月2日
宍粟市		山崎町梯	228010147	中林 II	土石流	兵庫県告示第112号	平成22年2月2日
宍粟市		山崎町梯	228010148	焼ノ谷 II	土石流	兵庫県告示第112号	平成22年2月2日
宍粟市		山崎町梯	228010149	釜屋川 II	土石流	兵庫県告示第112号	平成22年2月2日
宍粟市		山崎町上寺	228010150	寺院川 I	土石流	兵庫県告示第112号	平成22年2月2日
宍粟市		山崎町上寺	228010151	雨ヶ鼻(1) II	土石流	兵庫県告示第112号	平成22年2月2日
宍粟市		山崎町横須	228010152	岩ヶ谷川(1) I	土石流	兵庫県告示第112号	平成22年2月2日
宍粟市		山崎町横須	228010153	岩ヶ谷川(2) I	土石流	兵庫県告示第112号	平成22年2月2日
宍粟市		山崎町横須	228010154	岩ヶ谷川(3) I	土石流	兵庫県告示第112号	平成22年2月2日
宍粟市		山崎町横須	228010155	雨ヶ鼻(2) II	土石流	兵庫県告示第112号	平成22年2月2日
宍粟市		山崎町三津	228010156	上ノ山川 I	土石流	兵庫県告示第112号	平成22年2月2日
宍粟市		山崎町生谷	228010157	生谷川 I	土石流	兵庫県告示第112号	平成22年2月2日
宍粟市		山崎町下町	228010158	与泰寺川 I	土石流	兵庫県告示第112号	平成22年2月2日
宍粟市		山崎町下町	228010159	戸敷(1) I	土石流	兵庫県告示第112号	平成22年2月2日
宍粟市		山崎町下町	228010160	戸敷(2) I	土石流	兵庫県告示第112号	平成22年2月2日
宍粟市		山崎町下町	228010161	戸敷(3) I	土石流	兵庫県告示第112号	平成22年2月2日
宍粟市		山崎町下町	228010162	戸敷(4) I	土石流	兵庫県告示第112号	平成22年2月2日
宍粟市		山崎町下町	228010163	権現 II	土石流	兵庫県告示第112号	平成22年2月2日
宍粟市		山崎町下町	228010164	コニケ谷 II	土石流	兵庫県告示第112号	平成22年2月2日
宍粟市		山崎町宇野	228010165	長水川 I	土石流	兵庫県告示第112号	平成22年2月2日
宍粟市		山崎町宇野	228010166	小山川 I	土石流	兵庫県告示第112号	平成22年2月2日
宍粟市		山崎町宇野	228010167	東山 I	土石流	兵庫県告示第112号	平成22年2月2日
宍粟市		山崎町宇野	228010168	堂ノ尾(1) II	土石流	兵庫県告示第112号	平成22年2月2日
宍粟市		山崎町宇野	228010169	堂ノ尾(2) II	土石流	兵庫県告示第112号	平成22年2月2日
宍粟市		山崎町宇野	228010170	山才 II	土石流	兵庫県告示第112号	平成22年2月2日
宍粟市		山崎町下牧谷	228010171	下牧谷川 I	土石流	兵庫県告示第112号	平成22年2月2日
宍粟市		山崎町下牧谷	228010172	せんざい川 I	土石流	兵庫県告示第112号	平成22年2月2日
宍粟市		山崎町下牧谷	228010173	谷川 I	土石流	兵庫県告示第112号	平成22年2月2日
宍粟市		山崎町片山	228010174	日ノ川 II	土石流	兵庫県告示第112号	平成22年2月2日
宍粟市		山崎町片山	228010175	山根川 I	土石流	兵庫県告示第112号	平成22年2月2日
宍粟市		山崎町上牧谷	228010176	塩谷川 II	土石流	兵庫県告示第112号	平成22年2月2日
宍粟市		山崎町上牧谷	228010177	横野 I	土石流	兵庫県告示第112号	平成22年2月2日
宍粟市		山崎町上牧谷	228010178	上牧谷川 I	土石流	兵庫県告示第112号	平成22年2月2日
宍粟市		山崎町上牧谷	228010179	高下川 I	土石流	兵庫県告示第112号	平成22年2月2日
宍粟市		山崎町上牧谷	228010180	有谷川 I	土石流	兵庫県告示第112号	平成22年2月2日
宍粟市		山崎町上牧谷	228010181	山田川 I	土石流	兵庫県告示第112号	平成22年2月2日
宍粟市		山崎町上牧谷	228010182	藤ヶタワ川 I	土石流	兵庫県告示第112号	平成22年2月2日
宍粟市		山崎町大谷	228010183	北畠川 I	土石流	兵庫県告示第112号	平成22年2月2日
宍粟市		山崎町大谷	228010184	大谷川 I	土石流	兵庫県告示第112号	平成22年2月2日
宍粟市		山崎町大谷	228010185	向林川 I	土石流	兵庫県告示第112号	平成22年2月2日
宍粟市		山崎町東下野	228010186	宗広川 I	土石流	兵庫県告示第112号	平成22年2月2日
宍粟市		山崎町東下野	228010187	久俣川 II	土石流	兵庫県告示第112号	平成22年2月2日
宍粟市		山崎町中野	228010188	伊沢川 I	土石流	兵庫県告示第112号	平成22年2月2日
宍粟市		山崎町中野	228010189	宮ノ元 II	土石流	兵庫県告示第112号	平成22年2月2日
宍粟市		山崎町中野	228010190	美友川 I	土石流	兵庫県告示第112号	平成22年2月2日
宍粟市		山崎町中野	228010191	上段川 I	土石流	兵庫県告示第112号	平成22年2月2日
宍粟市		山崎町中野	228010192	宿 I	土石流	兵庫県告示第112号	平成22年2月2日
宍粟市		山崎町中野	228010193	紙屋 I	土石流	兵庫県告示第112号	平成22年2月2日
宍粟市		山崎町中野	228010194	イプロ谷川 II	土石流	兵庫県告示第112号	平成22年2月2日
宍粟市		山崎町上ノ	228010195	老後下 I	土石流	兵庫県告示第112号	平成22年2月2日
宍粟市		山崎町上ノ	228010196	本地屋川 I	土石流	兵庫県告示第112号	平成22年2月2日
宍粟市		山崎町上ノ	228010197	平野川 I	土石流	兵庫県告示第112号	平成22年2月2日
宍粟市		山崎町上ノ	228010198	平野 II	土石流	兵庫県告示第112号	平成22年2月2日
宍粟市		山崎町上ノ	228010199	小部 I	土石流	兵庫県告示第112号	平成22年2月2日
宍粟市		山崎町上ノ	228010200	白井谷川 I	土石流	兵庫県告示第112号	平成22年2月2日
宍粟市		山崎町上ノ	228010201	細野川 I	土石流	兵庫県告示第112号	平成22年2月2日
宍粟市		山崎町上ノ	228010202	ゴソロ川 I	土石流	兵庫県告示第112号	平成22年2月2日
宍粟市		山崎町上ノ	228010203	明延川(1) I	土石流	兵庫県告示第112号	平成22年2月2日
宍粟市		山崎町上ノ	228010204	明延川(2) I	土石流	兵庫県告示第112号	平成22年2月2日
宍粟市		山崎町上ノ	228010205	河原山川 II	土石流	兵庫県告示第112号	平成22年2月2日
宍粟市		山崎町小茅野	228010206	出合川(1) I	土石流	兵庫県告示第112号	平成22年2月2日
宍粟市		山崎町小茅野	228010207	出合川(2) I	土石流	兵庫県告示第112号	平成22年2月2日
宍粟市		山崎町小茅野	228010208	出合川(3) I	土石流	兵庫県告示第112号	平成22年2月2日
宍粟市		山崎町小茅野	228010209	出合川(4) I	土石流	兵庫県告示第112号	平成22年2月2日
宍粟市		山崎町小茅野	228010210	出合川(5) I	土石流	兵庫県告示第112号	平成22年2月2日
宍粟市		一宮町河原田	128020105	河原田 I	急傾斜地の崩壊	兵庫県告示第155号	平成22年2月16日
宍粟市		一宮町河原田	128020106	平 I	急傾斜地の崩壊	兵庫県告示第155号	平成22年2月16日
宍粟市		一宮町河原田	128020107	河原田(2) I	急傾斜地の崩壊	兵庫県告示第155号	平成22年2月16日
宍粟市		一宮町河原田	128020108	三方(6) I	急傾斜地の崩壊	兵庫県告示第155号	平成22年2月16日
宍粟市		一宮町河原田	128020109	河原田A II	急傾斜地の崩壊	兵庫県告示第155号	平成22年2月16日
宍粟市		一宮町河原田	128020110	高野A II	急傾斜地の崩壊	兵庫県告示第155号	平成22年2月16日
宍粟市		一宮町河原田	128020111	三方町C II	急傾斜地の崩壊	兵庫県告示第155号	平成22年2月16日
宍粟市		一宮町河原田	128020112	三方町D II	急傾斜地の崩壊	兵庫県告示第155号	平成22年2月16日
宍粟市		一宮町河原田	128020113	河原田C II	急傾斜地の崩壊	兵庫県告示第155号	平成22年2月16日
宍粟市		一宮町河原田	128020114	河原田D II	急傾斜地の崩壊	兵庫県告示第155号	平成22年2月16日
宍粟市		一宮町河原田	128020115	河原田E II	急傾斜地の崩壊	兵庫県告示第155号	平成22年2月16日
宍粟市		一宮町河原田	128020116	河原田下 II	急傾斜地の崩壊	兵庫県告示第155号	平成22年2月16日
宍粟市		一宮町河原田	128020117	河原田G II	急傾斜地の崩壊	兵庫県告示第155号	平成22年2月16日



郡・市	区・町	字	箇所番号	区域名	自然現象の種類	告示番号	公示日
宍粟市		一宮町森添	128020206	東公文AⅡ	急傾斜地の崩壊	兵庫県告示第155号	平成22年2月16日
宍粟市		一宮町森添	128020207	東公文BⅡ	急傾斜地の崩壊	兵庫県告示第155号	平成22年2月16日
宍粟市		一宮町森添	128020208	百千家満CⅡ	急傾斜地の崩壊	兵庫県告示第155号	平成22年2月16日
宍粟市		一宮町森添	128020209	金屋AⅡ	急傾斜地の崩壊	兵庫県告示第155号	平成22年2月16日
宍粟市		一宮町森添	128020210	東公文FⅡ	急傾斜地の崩壊	兵庫県告示第155号	平成22年2月16日
宍粟市		一宮町森添	128020211	百千家満eⅢ	急傾斜地の崩壊	兵庫県告示第155号	平成22年2月16日
宍粟市		一宮町河原田	228020050	釜河内川Ⅰ	土石流	兵庫県告示第155号	平成22年2月16日
宍粟市		一宮町河原田	228020051	下谷川Ⅰ	土石流	兵庫県告示第155号	平成22年2月16日
宍粟市		一宮町河原田	228020052	中台川Ⅰ	土石流	兵庫県告示第155号	平成22年2月16日
宍粟市		一宮町河原田	228020053	段川Ⅰ	土石流	兵庫県告示第155号	平成22年2月16日
宍粟市		一宮町河原田	228020054	高野川Ⅰ	土石流	兵庫県告示第155号	平成22年2月16日
宍粟市		一宮町河原田	228020055	中垣内川Ⅰ	土石流	兵庫県告示第155号	平成22年2月16日
宍粟市		一宮町河原田	228020056	轟川Ⅱ	土石流	兵庫県告示第155号	平成22年2月16日
宍粟市		一宮町河原田	228020057	石飛川Ⅱ	土石流	兵庫県告示第155号	平成22年2月16日
宍粟市		一宮町河原田	228020058	樺下川Ⅱ	土石流	兵庫県告示第155号	平成22年2月16日
宍粟市		一宮町公文	228020059	唐野川Ⅰ	土石流	兵庫県告示第155号	平成22年2月16日
宍粟市		一宮町公文	228020060	上上山川Ⅰ	土石流	兵庫県告示第155号	平成22年2月16日
宍粟市		一宮町公文	228020061	下上山川Ⅰ	土石流	兵庫県告示第155号	平成22年2月16日
宍粟市		一宮町公文	228020062	森木谷川Ⅰ	土石流	兵庫県告示第155号	平成22年2月16日
宍粟市		一宮町公文	228020063	和田川Ⅰ	土石流	兵庫県告示第155号	平成22年2月16日
宍粟市		一宮町公文	228020064	ソバダニⅡ	土石流	兵庫県告示第155号	平成22年2月16日
宍粟市		一宮町公文	228020065	糞屋川Ⅱ	土石流	兵庫県告示第155号	平成22年2月16日
宍粟市		一宮町公文	228020066	蕨ヶ谷Ⅱ	土石流	兵庫県告示第155号	平成22年2月16日
宍粟市		一宮町公文	228020067	竹花川Ⅱ	土石流	兵庫県告示第155号	平成22年2月16日
宍粟市		一宮町百千家満	228020068	草木川Ⅰ	土石流	兵庫県告示第155号	平成22年2月16日
宍粟市		一宮町百千家満	228020069	半瀬川Ⅰ	土石流	兵庫県告示第155号	平成22年2月16日
宍粟市		一宮町百千家満	228020070	薄木川Ⅰ	土石流	兵庫県告示第155号	平成22年2月16日
宍粟市		一宮町百千家満	228020071	下百千家満川Ⅰ	土石流	兵庫県告示第155号	平成22年2月16日
宍粟市		一宮町百千家満	228020072	平山川Ⅰ	土石流	兵庫県告示第155号	平成22年2月16日
宍粟市		一宮町百千家満	228020073	ミウゴ谷Ⅱ	土石流	兵庫県告示第155号	平成22年2月16日
宍粟市		一宮町百千家満	228020074	段畑川Ⅱ	土石流	兵庫県告示第155号	平成22年2月16日
宍粟市		一宮町百千家満	228020075	地藏ヶ谷Ⅱ	土石流	兵庫県告示第155号	平成22年2月16日
宍粟市		一宮町百千家満	228020076	矢ノ谷Ⅱ	土石流	兵庫県告示第155号	平成22年2月16日
宍粟市		一宮町百千家満	228020077	地獄谷Ⅱ	土石流	兵庫県告示第155号	平成22年2月16日
宍粟市		一宮町福知	228020078	吉野川Ⅰ	土石流	兵庫県告示第155号	平成22年2月16日
宍粟市		一宮町福知	228020079	ズラ川Ⅰ	土石流	兵庫県告示第155号	平成22年2月16日
宍粟市		一宮町福知	228020080	下田川Ⅰ	土石流	兵庫県告示第155号	平成22年2月16日
宍粟市		一宮町福知	228020081	南川Ⅰ	土石流	兵庫県告示第155号	平成22年2月16日
宍粟市		一宮町福知	228020082	白口川Ⅱ	土石流	兵庫県告示第155号	平成22年2月16日
宍粟市		一宮町福知	228020083	小ノ倉川Ⅱ	土石流	兵庫県告示第155号	平成22年2月16日
宍粟市		一宮町福中	228020084	福中川Ⅰ	土石流	兵庫県告示第155号	平成22年2月16日
宍粟市		一宮町福野	228020085	下毛田山川Ⅰ	土石流	兵庫県告示第155号	平成22年2月16日
宍粟市		一宮町福野	228020086	福野川Ⅰ	土石流	兵庫県告示第155号	平成22年2月16日
宍粟市		一宮町福野	228020087	馬野川Ⅱ	土石流	兵庫県告示第155号	平成22年2月16日
宍粟市		一宮町三方町	228020088	下井ノ田川Ⅰ	土石流	兵庫県告示第155号	平成22年2月16日
宍粟市		一宮町三方町	228020089	タコラ川Ⅰ	土石流	兵庫県告示第155号	平成22年2月16日
宍粟市		一宮町三方町	228020090	下谷川Ⅰ	土石流	兵庫県告示第155号	平成22年2月16日
宍粟市		一宮町三方町	228020091	堂谷川Ⅰ	土石流	兵庫県告示第155号	平成22年2月16日
宍粟市		一宮町三方町	228020092	上城山川Ⅰ	土石流	兵庫県告示第155号	平成22年2月16日
宍粟市		一宮町三方町	228020093	下城山川Ⅰ	土石流	兵庫県告示第155号	平成22年2月16日
宍粟市		一宮町三方町	228020094	上井ノ田川Ⅱ	土石流	兵庫県告示第155号	平成22年2月16日
宍粟市		一宮町三方町	228020095	西川Ⅱ	土石流	兵庫県告示第155号	平成22年2月16日
宍粟市		一宮町森添	228020096	百千川Ⅰ	土石流	兵庫県告示第155号	平成22年2月16日
宍粟市		一宮町森添	228020097	銭亀谷川Ⅰ	土石流	兵庫県告示第155号	平成22年2月16日
宍粟市		一宮町森添	228020098	下金屋川Ⅱ	土石流	兵庫県告示第155号	平成22年2月16日
宍粟市		一宮町森添	228020099	うるい谷川Ⅱ	土石流	兵庫県告示第155号	平成22年2月16日
宍粟市		一宮町横山	228020100	下垣内川Ⅰ	土石流	兵庫県告示第155号	平成22年2月16日
宍粟市		一宮町横山	228020101	カモン川Ⅰ	土石流	兵庫県告示第155号	平成22年2月16日
宍粟市		一宮町横山	228020102	コジコミ川Ⅱ	土石流	兵庫県告示第155号	平成22年2月16日
宍粟市		一宮町横山	228020103	丑神川Ⅱ	土石流	兵庫県告示第155号	平成22年2月16日
宍粟市		一宮町上岸田	228020104	タワ川Ⅰ	土石流	兵庫県告示第155号	平成22年2月16日
宍粟市		一宮町上岸田	228020105	岸田川Ⅰ	土石流	兵庫県告示第155号	平成22年2月16日
宍粟市		一宮町上岸田	228020106	前田川Ⅰ	土石流	兵庫県告示第155号	平成22年2月16日
宍粟市		一宮町上岸田	228020107	野々谷川Ⅰ	土石流	兵庫県告示第155号	平成22年2月16日
宍粟市		一宮町上岸田	228020108	戸谷川Ⅰ	土石流	兵庫県告示第155号	平成22年2月16日
宍粟市		一宮町上岸田	228020109	北谷川Ⅱ	土石流	兵庫県告示第155号	平成22年2月16日
宍粟市		一宮町上岸田	228020110	鐘鑄場川Ⅱ	土石流	兵庫県告示第155号	平成22年2月16日
宍粟市		一宮町嶋田	128020001	安黒Ⅱ	急傾斜地の崩壊	兵庫県告示第348号	平成22年3月26日
宍粟市		一宮町嶋田	128020002	安黒aⅢ	急傾斜地の崩壊	兵庫県告示第348号	平成22年3月26日
宍粟市		一宮町嶋田	128020003	安黒bⅢ	急傾斜地の崩壊	兵庫県告示第348号	平成22年3月26日
宍粟市		一宮町伊和	128020004	伊和Ⅱ	急傾斜地の崩壊	兵庫県告示第348号	平成22年3月26日
宍粟市		一宮町伊和	128020005	伊和bⅢ	急傾斜地の崩壊	兵庫県告示第348号	平成22年3月26日
宍粟市		一宮町伊和	128020006	伊和cⅢ	急傾斜地の崩壊	兵庫県告示第348号	平成22年3月26日
宍粟市		一宮町東市場	128020007	三軒屋Ⅰ	急傾斜地の崩壊	兵庫県告示第348号	平成22年3月26日
宍粟市		一宮町東市場	128020008	三軒屋(2)Ⅰ	急傾斜地の崩壊	兵庫県告示第348号	平成22年3月26日
宍粟市		一宮町間賀	128020009	間賀(2)Ⅰ	急傾斜地の崩壊	兵庫県告示第348号	平成22年3月26日
宍粟市		一宮町間賀	128020010	間賀(1)Ⅰ	急傾斜地の崩壊	兵庫県告示第348号	平成22年3月26日
宍粟市		一宮町間賀	128020011	間賀(3)Ⅰ	急傾斜地の崩壊	兵庫県告示第348号	平成22年3月26日
宍粟市		一宮町間賀	128020012	間賀AⅡ	急傾斜地の崩壊	兵庫県告示第348号	平成22年3月26日
宍粟市		一宮町間賀	128020013	間賀BⅡ	急傾斜地の崩壊	兵庫県告示第348号	平成22年3月26日
宍粟市		一宮町西安積	128020014	西安積BⅡ	急傾斜地の崩壊	兵庫県告示第348号	平成22年3月26日
宍粟市		一宮町西安積	128020015	西安積AⅡ	急傾斜地の崩壊	兵庫県告示第348号	平成22年3月26日
宍粟市		一宮町西安積	128020016	乗取aⅢ	急傾斜地の崩壊	兵庫県告示第348号	平成22年3月26日
宍粟市		一宮町西安積	128020017	乗取bⅢ	急傾斜地の崩壊	兵庫県告示第348号	平成22年3月26日
宍粟市		一宮町西安積	128020018	西安積aⅢ	急傾斜地の崩壊	兵庫県告示第348号	平成22年3月26日
宍粟市		一宮町安積	128020019	三林(2)Ⅰ	急傾斜地の崩壊	兵庫県告示第348号	平成22年3月26日
宍粟市		一宮町安積	128020020	三林(1)Ⅰ	急傾斜地の崩壊	兵庫県告示第348号	平成22年3月26日
宍粟市		一宮町安積	128020021	中安積Ⅰ	急傾斜地の崩壊	兵庫県告示第348号	平成22年3月26日





郡・市	区・町	字	箇所番号	区域名	自然現象の種類	告示番号	公示日
宍粟市		一宮町西安積	228020006	乗取川 I	土石流	兵庫県告示第348号	平成22年3月26日
宍粟市		一宮町西安積	228020007	岩ヶ口川 I	土石流	兵庫県告示第348号	平成22年3月26日
宍粟市		一宮町西安積	228020008	上田川 I	土石流	兵庫県告示第348号	平成22年3月26日
宍粟市		一宮町西安積	228020009	長谷川 I	土石流	兵庫県告示第348号	平成22年3月26日
宍粟市		一宮町安積	228020010	本谷川 I	土石流	兵庫県告示第348号	平成22年3月26日
宍粟市		一宮町安積	228020011	アソ谷 I	土石流	兵庫県告示第348号	平成22年3月26日
宍粟市		一宮町杉田	228020012	大谷川 I	土石流	兵庫県告示第348号	平成22年3月26日
宍粟市		一宮町下野田	228020013	平戸川 I	土石流	兵庫県告示第348号	平成22年3月26日
宍粟市		一宮町下野田	228020014	トチノ元川 II	土石流	兵庫県告示第348号	平成22年3月26日
宍粟市		一宮町上野田	228020015	山根川 I	土石流	兵庫県告示第348号	平成22年3月26日
宍粟市		一宮町上野田	228020016	穴虫川 I	土石流	兵庫県告示第348号	平成22年3月26日
宍粟市		一宮町上野田	228020017	大平川 I	土石流	兵庫県告示第348号	平成22年3月26日
宍粟市		一宮町能倉	228020018	末元川 I	土石流	兵庫県告示第348号	平成22年3月26日
宍粟市		一宮町能倉	228020019	生東川 I	土石流	兵庫県告示第348号	平成22年3月26日
宍粟市		一宮町能倉	228020020	稲荷川 I	土石流	兵庫県告示第348号	平成22年3月26日
宍粟市		一宮町東河内	228020021	中本谷川 I	土石流	兵庫県告示第348号	平成22年3月26日
宍粟市		一宮町東河内	228020022	中垣内川 I	土石流	兵庫県告示第348号	平成22年3月26日
宍粟市		一宮町東河内	228020023	とうろ川 I	土石流	兵庫県告示第348号	平成22年3月26日
宍粟市		一宮町東河内	228020024	木歩川 I	土石流	兵庫県告示第348号	平成22年3月26日
宍粟市		一宮町東河内	228020025	山田川 I	土石流	兵庫県告示第348号	平成22年3月26日
宍粟市		一宮町東河内	228020026	ぶり谷川 I	土石流	兵庫県告示第348号	平成22年3月26日
宍粟市		一宮町東河内	228020027	いとち川 I	土石流	兵庫県告示第348号	平成22年3月26日
宍粟市		一宮町東河内	228020028	糠ヶ段川 II	土石流	兵庫県告示第348号	平成22年3月26日
宍粟市		一宮町生栖	228020029	笛谷川 I	土石流	兵庫県告示第348号	平成22年3月26日
宍粟市		一宮町生栖	228020030	朽ヶ谷川 I	土石流	兵庫県告示第348号	平成22年3月26日
宍粟市		一宮町生栖	228020031	中ノ歩危川 I	土石流	兵庫県告示第348号	平成22年3月26日
宍粟市		一宮町生栖	228020032	月谷川 I	土石流	兵庫県告示第348号	平成22年3月26日
宍粟市		一宮町生栖	228020033	塚先谷川 I	土石流	兵庫県告示第348号	平成22年3月26日
宍粟市		一宮町生栖	228020034	上田尻川 I	土石流	兵庫県告示第348号	平成22年3月26日
宍粟市		一宮町生栖	228020035	下田尻川 I	土石流	兵庫県告示第348号	平成22年3月26日
宍粟市		一宮町生栖	228020036	ミソコ谷 II	土石流	兵庫県告示第348号	平成22年3月26日
宍粟市		一宮町生栖	228020037	塚ノ元川 II	土石流	兵庫県告示第348号	平成22年3月26日
宍粟市		一宮町西深	228020038	岡常川 I	土石流	兵庫県告示第348号	平成22年3月26日
宍粟市		一宮町西深	228020039	上ノ山川 I	土石流	兵庫県告示第348号	平成22年3月26日
宍粟市		一宮町西深	228020040	ヒヤガ谷川 I	土石流	兵庫県告示第348号	平成22年3月26日
宍粟市		一宮町西深	228020041	如生谷 II	土石流	兵庫県告示第348号	平成22年3月26日
宍粟市		一宮町西深	228020042	イソ垣内川 II	土石流	兵庫県告示第348号	平成22年3月26日
宍粟市		一宮町西深	228020043	池田川 II	土石流	兵庫県告示第348号	平成22年3月26日
宍粟市		一宮町深河谷	228020044	加門垣内川 I	土石流	兵庫県告示第348号	平成22年3月26日
宍粟市		一宮町深河谷	228020045	中津ゴ川 I	土石流	兵庫県告示第348号	平成22年3月26日
宍粟市		一宮町深河谷	228020046	助谷 I	土石流	兵庫県告示第348号	平成22年3月26日
宍粟市		一宮町深河谷	228020047	池垣川 I	土石流	兵庫県告示第348号	平成22年3月26日
宍粟市		一宮町深河谷	228020048	ゴウソ谷川 I	土石流	兵庫県告示第348号	平成22年3月26日
宍粟市		一宮町深河谷	228020049	東川 I	土石流	兵庫県告示第348号	平成22年3月26日
宍粟市		山崎町宇原	128010002	宇原 I	急傾斜地の崩壊	兵庫県告示第399号	平成22年3月30日
宍粟市		山崎町川戸	128010003	川戸b III	急傾斜地の崩壊	兵庫県告示第399号	平成22年3月30日
宍粟市		山崎町川戸	128010004	川戸a II	急傾斜地の崩壊	兵庫県告示第399号	平成22年3月30日
宍粟市		山崎町川戸	128010005	川戸(4) I	急傾斜地の崩壊	兵庫県告示第399号	平成22年3月30日
宍粟市		山崎町川戸	128010006	川戸(2) I	急傾斜地の崩壊	兵庫県告示第399号	平成22年3月30日
宍粟市		山崎町川戸	128010007	川戸(1) I	急傾斜地の崩壊	兵庫県告示第399号	平成22年3月30日
宍粟市		山崎町川戸	128010008	川戸(3) I	急傾斜地の崩壊	兵庫県告示第399号	平成22年3月30日
宍粟市		山崎町川戸	128010009	川戸A III	急傾斜地の崩壊	兵庫県告示第399号	平成22年3月30日
宍粟市		山崎町三谷	128010028	神谷(2) I	急傾斜地の崩壊	兵庫県告示第399号	平成22年3月30日
宍粟市		山崎町三谷	128010029	三谷a III	急傾斜地の崩壊	兵庫県告示第399号	平成22年3月30日
宍粟市		山崎町三谷	128010030	三谷A II	急傾斜地の崩壊	兵庫県告示第399号	平成22年3月30日
宍粟市		山崎町三谷	128010031	三谷b III	急傾斜地の崩壊	兵庫県告示第399号	平成22年3月30日
宍粟市		山崎町三谷	128010032	三谷 I	急傾斜地の崩壊	兵庫県告示第399号	平成22年3月30日
宍粟市		山崎町三谷	128010033	三谷(2) I	急傾斜地の崩壊	兵庫県告示第399号	平成22年3月30日
宍粟市		山崎町三谷	128010034	三谷C II	急傾斜地の崩壊	兵庫県告示第399号	平成22年3月30日
宍粟市		山崎町三谷	128010035	三谷B II	急傾斜地の崩壊	兵庫県告示第399号	平成22年3月30日
宍粟市		山崎町矢原	128010039	矢原a III	急傾斜地の崩壊	兵庫県告示第399号	平成22年3月30日
宍粟市		山崎町矢原	128010040	矢原 I	急傾斜地の崩壊	兵庫県告示第399号	平成22年3月30日
宍粟市		山崎町矢原	128010041	矢原b III	急傾斜地の崩壊	兵庫県告示第399号	平成22年3月30日
宍粟市		山崎町矢原	128010042	矢原A II	急傾斜地の崩壊	兵庫県告示第399号	平成22年3月30日
宍粟市		山崎町野々上	128010045	野々上(3) I	急傾斜地の崩壊	兵庫県告示第399号	平成22年3月30日
宍粟市		山崎町野々上	128010046	野々上b III	急傾斜地の崩壊	兵庫県告示第399号	平成22年3月30日
宍粟市		山崎町野々上	128010047	野々上(2) I	急傾斜地の崩壊	兵庫県告示第399号	平成22年3月30日
宍粟市		山崎町野々上	128010048	野々上 I	急傾斜地の崩壊	兵庫県告示第399号	平成22年3月30日
宍粟市		山崎町野々上	128010049	野々上A II	急傾斜地の崩壊	兵庫県告示第399号	平成22年3月30日
宍粟市		山崎町木ノ谷	128010053	木ノ谷a III	急傾斜地の崩壊	兵庫県告示第399号	平成22年3月30日
宍粟市		山崎町木ノ谷	128010054	木ノ谷A II	急傾斜地の崩壊	兵庫県告示第399号	平成22年3月30日
宍粟市		山崎町下比地	128010055	下比地b III	急傾斜地の崩壊	兵庫県告示第399号	平成22年3月30日
宍粟市		山崎町下比地	128010056	下比地A II	急傾斜地の崩壊	兵庫県告示第399号	平成22年3月30日
宍粟市		山崎町下比地	128010057	下比地 I	急傾斜地の崩壊	兵庫県告示第399号	平成22年3月30日
宍粟市		山崎町比地	128010063	比地A II	急傾斜地の崩壊	兵庫県告示第399号	平成22年3月30日
宍粟市		山崎町田井	128010064	田井c II	急傾斜地の崩壊	兵庫県告示第399号	平成22年3月30日
宍粟市		山崎町田井	128010065	田井(2) I	急傾斜地の崩壊	兵庫県告示第399号	平成22年3月30日
宍粟市		山崎町田井	128010066	田井b III	急傾斜地の崩壊	兵庫県告示第399号	平成22年3月30日
宍粟市		山崎町田井	128010067	田井(1) I	急傾斜地の崩壊	兵庫県告示第399号	平成22年3月30日
宍粟市		山崎町田井	128010068	田井a III	急傾斜地の崩壊	兵庫県告示第399号	平成22年3月30日
宍粟市		山崎町与位	128010069	田井d III	急傾斜地の崩壊	兵庫県告示第399号	平成22年3月30日
宍粟市		山崎町与位	128010070	与位d III	急傾斜地の崩壊	兵庫県告示第399号	平成22年3月30日
宍粟市		山崎町与位	128010071	与位A II	急傾斜地の崩壊	兵庫県告示第399号	平成22年3月30日
宍粟市		山崎町与位	128010072	与位a III	急傾斜地の崩壊	兵庫県告示第399号	平成22年3月30日
宍粟市		山崎町与位	128010073	与位 I	急傾斜地の崩壊	兵庫県告示第399号	平成22年3月30日
宍粟市		山崎町与位	128010074	与位c II	急傾斜地の崩壊	兵庫県告示第399号	平成22年3月30日
宍粟市		山崎町清野	128010075	与位(2) I	急傾斜地の崩壊	兵庫県告示第399号	平成22年3月30日
宍粟市		山崎町清野	128010076	清野 I	急傾斜地の崩壊	兵庫県告示第399号	平成22年3月30日











郡・市	区・町	字	箇所番号	区域名	自然現象の種類	告示番号	公示日
宍粟市		波賀町引原	128030117	高山 I	急傾斜地の崩壊	兵庫県告示第401号	平成22年3月30日
宍粟市		波賀町引原	128030118	小原aⅢ	急傾斜地の崩壊	兵庫県告示第401号	平成22年3月30日
宍粟市		波賀町鹿伏	128030119	鹿伏(2) I	急傾斜地の崩壊	兵庫県告示第401号	平成22年3月30日
宍粟市		波賀町鹿伏	128030120	鹿伏DⅡ	急傾斜地の崩壊	兵庫県告示第401号	平成22年3月30日
宍粟市		波賀町鹿伏	128030121	鹿伏gⅢ	急傾斜地の崩壊	兵庫県告示第401号	平成22年3月30日
宍粟市		波賀町鹿伏	128030122	鹿伏FⅡ	急傾斜地の崩壊	兵庫県告示第401号	平成22年3月30日
宍粟市		波賀町鹿伏	128030123	鹿伏EⅡ	急傾斜地の崩壊	兵庫県告示第401号	平成22年3月30日
宍粟市		波賀町鹿伏	128030124	鹿伏(1) I	急傾斜地の崩壊	兵庫県告示第401号	平成22年3月30日
宍粟市		波賀町鹿伏	128030125	鹿伏Ⅲ	急傾斜地の崩壊	兵庫県告示第401号	平成22年3月30日
宍粟市		波賀町鹿伏	128030126	鹿伏(4) I	急傾斜地の崩壊	兵庫県告示第401号	平成22年3月30日
宍粟市		波賀町戸倉	128030127	鹿伏CⅡ	急傾斜地の崩壊	兵庫県告示第401号	平成22年3月30日
宍粟市		波賀町戸倉	128030128	鹿伏BⅡ	急傾斜地の崩壊	兵庫県告示第401号	平成22年3月30日
宍粟市		波賀町戸倉	128030129	鹿伏AⅡ	急傾斜地の崩壊	兵庫県告示第401号	平成22年3月30日
宍粟市		波賀町戸倉	128030130	鹿伏(3) I	急傾斜地の崩壊	兵庫県告示第401号	平成22年3月30日
宍粟市		波賀町戸倉	128030131	戸倉eⅢ	急傾斜地の崩壊	兵庫県告示第401号	平成22年3月30日
宍粟市		波賀町戸倉	128030132	戸倉DⅡ	急傾斜地の崩壊	兵庫県告示第401号	平成22年3月30日
宍粟市		波賀町戸倉	128030133	戸倉 I	急傾斜地の崩壊	兵庫県告示第401号	平成22年3月30日
宍粟市		波賀町戸倉	128030134	戸倉CⅡ	急傾斜地の崩壊	兵庫県告示第401号	平成22年3月30日
宍粟市		波賀町戸倉	128030135	戸倉aⅢ	急傾斜地の崩壊	兵庫県告示第401号	平成22年3月30日
宍粟市		波賀町戸倉	128030136	堀cⅢ	急傾斜地の崩壊	兵庫県告示第401号	平成22年3月30日
宍粟市		波賀町戸倉	128030137	堀AⅡ	急傾斜地の崩壊	兵庫県告示第401号	平成22年3月30日
宍粟市		波賀町戸倉	128030138	堀aⅢ	急傾斜地の崩壊	兵庫県告示第401号	平成22年3月30日
宍粟市		波賀町道谷	128030139	道谷aⅢ	急傾斜地の崩壊	兵庫県告示第401号	平成22年3月30日
宍粟市		波賀町道谷	128030140	道谷BⅡ	急傾斜地の崩壊	兵庫県告示第401号	平成22年3月30日
宍粟市		波賀町道谷	128030141	道谷AⅡ	急傾斜地の崩壊	兵庫県告示第401号	平成22年3月30日
宍粟市		波賀町道谷	128030142	道谷(3) I	急傾斜地の崩壊	兵庫県告示第401号	平成22年3月30日
宍粟市		波賀町道谷	128030143	道谷(2) I	急傾斜地の崩壊	兵庫県告示第401号	平成22年3月30日
宍粟市		波賀町道谷	128030144	道谷(4) I	急傾斜地の崩壊	兵庫県告示第401号	平成22年3月30日
宍粟市		波賀町道谷	128030145	道谷(1) I	急傾斜地の崩壊	兵庫県告示第401号	平成22年3月30日
宍粟市		波賀町道谷	128030146	戸倉BⅡ	急傾斜地の崩壊	兵庫県告示第401号	平成22年3月30日
宍粟市		波賀町道谷	128030147	戸倉AⅡ	急傾斜地の崩壊	兵庫県告示第401号	平成22年3月30日
宍粟市		山崎町宇原	228010001	前谷川 I	土石流	兵庫県告示第399号	平成22年3月30日
宍粟市		山崎町宇原	228010002	宇原谷川 I	土石流	兵庫県告示第399号	平成22年3月30日
宍粟市		山崎町宇原	228010003	禪寺川 I	土石流	兵庫県告示第399号	平成22年3月30日
宍粟市		山崎町川戸	228010004	上ノ山川(1) I	土石流	兵庫県告示第399号	平成22年3月30日
宍粟市		山崎町川戸	228010005	上ノ山川(2) I	土石流	兵庫県告示第399号	平成22年3月30日
宍粟市		山崎町川戸	228010006	上ノ山川(3) I	土石流	兵庫県告示第399号	平成22年3月30日
宍粟市		山崎町川戸	228010007	駒ノ尾Ⅱ	土石流	兵庫県告示第399号	平成22年3月30日
宍粟市		山崎町三谷	228010019	妙法寺川Ⅱ	土石流	兵庫県告示第399号	平成22年3月30日
宍粟市		山崎町三谷	228010020	応治ヶ谷 I	土石流	兵庫県告示第399号	平成22年3月30日
宍粟市		山崎町三谷	228010021	石ヶ谷川(2) I	土石流	兵庫県告示第399号	平成22年3月30日
宍粟市		山崎町三谷	228010022	垣内 I	土石流	兵庫県告示第399号	平成22年3月30日
宍粟市		山崎町三谷	228010023	岡 I	土石流	兵庫県告示第399号	平成22年3月30日
宍粟市		山崎町三谷	228010024	寺谷川(1) I	土石流	兵庫県告示第399号	平成22年3月30日
宍粟市		山崎町三谷	228010025	寺谷川(2) I	土石流	兵庫県告示第399号	平成22年3月30日
宍粟市		山崎町矢原	228010028	宮ノ谷 I	土石流	兵庫県告示第399号	平成22年3月30日
宍粟市		山崎町矢原	228010029	金山川 I	土石流	兵庫県告示第399号	平成22年3月30日
宍粟市		山崎町矢原	228010030	赤塚 I	土石流	兵庫県告示第399号	平成22年3月30日
宍粟市		山崎町野々上	228010032	岨下川Ⅱ	土石流	兵庫県告示第399号	平成22年3月30日
宍粟市		山崎町野々上	228010033	天神(2) I	土石流	兵庫県告示第399号	平成22年3月30日
宍粟市		山崎町野々上	228010034	天神ⅢⅡ	土石流	兵庫県告示第399号	平成22年3月30日
宍粟市		山崎町野々上	228010035	天神(1) I	土石流	兵庫県告示第399号	平成22年3月30日
宍粟市		山崎町野々上	228010036	塚谷川 I	土石流	兵庫県告示第399号	平成22年3月30日
宍粟市		山崎町野々上	228010037	妙見谷 I	土石流	兵庫県告示第399号	平成22年3月30日
宍粟市		山崎町野々上	228010038	寺谷川(3) I	土石流	兵庫県告示第399号	平成22年3月30日
宍粟市		山崎町野々上	228010039	大谷川(2) I	土石流	兵庫県告示第399号	平成22年3月30日
宍粟市		山崎町野々上	228010040	野々上川 I	土石流	兵庫県告示第399号	平成22年3月30日
宍粟市		山崎町木ノ谷	228010044	木ノ谷川(2) I	土石流	兵庫県告示第399号	平成22年3月30日
宍粟市		山崎町木ノ谷	228010045	木ノ谷川(1) I	土石流	兵庫県告示第399号	平成22年3月30日
宍粟市		山崎町下比地	228010048	大谷川(3)Ⅱ	土石流	兵庫県告示第399号	平成22年3月30日
宍粟市		山崎町下比地	228010049	下谷川(2) I	土石流	兵庫県告示第399号	平成22年3月30日
宍粟市		山崎町下比地	228010050	下谷川(1) I	土石流	兵庫県告示第399号	平成22年3月30日
宍粟市		山崎町金谷	228010057	金谷川 I	土石流	兵庫県告示第399号	平成22年3月30日
宍粟市		山崎町金谷	228010058	法師ヶ谷 I	土石流	兵庫県告示第399号	平成22年3月30日
宍粟市		山崎町金谷	228010059	山那川 I	土石流	兵庫県告示第399号	平成22年3月30日
宍粟市		山崎町段	228010060	山根 I	土石流	兵庫県告示第399号	平成22年3月30日
宍粟市		山崎町段	228010061	横谷川 I	土石流	兵庫県告示第399号	平成22年3月30日
宍粟市		山崎町段	228010062	琴平川 I	土石流	兵庫県告示第399号	平成22年3月30日
宍粟市		山崎町段	228010063	観音谷川 I	土石流	兵庫県告示第399号	平成22年3月30日
宍粟市		山崎町春安	228010064	鎌谷川 I	土石流	兵庫県告示第399号	平成22年3月30日
宍粟市		山崎町春安	228010065	大谷川Ⅱ	土石流	兵庫県告示第399号	平成22年3月30日
宍粟市		山崎町木谷	228010066	赤尾川 I	土石流	兵庫県告示第399号	平成22年3月30日
宍粟市		山崎町木谷	228010067	古木谷川 I	土石流	兵庫県告示第399号	平成22年3月30日
宍粟市		山崎町木谷	228010068	木谷川 I	土石流	兵庫県告示第399号	平成22年3月30日
宍粟市		山崎町高下	228010069	北畑川(1)Ⅱ	土石流	兵庫県告示第399号	平成22年3月30日
宍粟市		山崎町高下	228010070	助森川Ⅱ	土石流	兵庫県告示第399号	平成22年3月30日
宍粟市		山崎町青木	228010071	勝地川 I	土石流	兵庫県告示第399号	平成22年3月30日
宍粟市		山崎町青木	228010072	折橋川 I	土石流	兵庫県告示第399号	平成22年3月30日
宍粟市		山崎町青木	228010073	鍛冶屋川 I	土石流	兵庫県告示第399号	平成22年3月30日
宍粟市		山崎町元山崎	228010074	西瀬ヶ谷 I	土石流	兵庫県告示第399号	平成22年3月30日
宍粟市		山崎町門前	228010075	門前永谷 I	土石流	兵庫県告示第399号	平成22年3月30日
宍粟市		山崎町門前	228010076	加寺川(2) I	土石流	兵庫県告示第399号	平成22年3月30日
宍粟市		山崎町門前	228010077	加寺川(1) I	土石流	兵庫県告示第399号	平成22年3月30日
宍粟市		山崎町加生	228010078	上ノ谷 I	土石流	兵庫県告示第399号	平成22年3月30日
宍粟市		山崎町加生	228010079	障子谷 I	土石流	兵庫県告示第399号	平成22年3月30日
宍粟市		山崎町加生	228010080	加生川 I	土石流	兵庫県告示第399号	平成22年3月30日
宍粟市		山崎町市場	228010081	向イ市場川 I	土石流	兵庫県告示第399号	平成22年3月30日
宍粟市		山崎町高下	228010082	米山Ⅱ	土石流	兵庫県告示第399号	平成22年3月30日

郡・市	区・町	字	箇所番号	区域名	自然現象の種類	告示番号	公示日
宍粟市		山崎町高下	228010083	高下川(2) I	土石流	兵庫県告示第399号	平成22年3月30日
宍粟市		山崎町高下	228010084	高下川(1) I	土石流	兵庫県告示第399号	平成22年3月30日
宍粟市		山崎町高下	228010085	菅本 I	土石流	兵庫県告示第399号	平成22年3月30日
宍粟市		山崎町高下	228010086	諏訪川 I	土石流	兵庫県告示第399号	平成22年3月30日
宍粟市		山崎町高下	228010087	北畑川(2) II	土石流	兵庫県告示第399号	平成22年3月30日
宍粟市		山崎町高下	228010088	尾鼻川(2) I	土石流	兵庫県告示第399号	平成22年3月30日
宍粟市		山崎町青木	228010089	尾鼻川(1) I	土石流	兵庫県告示第399号	平成22年3月30日
宍粟市		山崎町青木	228010090	谷畑川 I	土石流	兵庫県告示第399号	平成22年3月30日
宍粟市		山崎町青木	228010091	日裏川 I	土石流	兵庫県告示第399号	平成22年3月30日
宍粟市		山崎町青木	228010092	井塚川 II	土石流	兵庫県告示第399号	平成22年3月30日
宍粟市		山崎町青木	228010093	中井川 I	土石流	兵庫県告示第399号	平成22年3月30日
宍粟市		山崎町田井	228010094	福城谷 II	土石流	兵庫県告示第399号	平成22年3月30日
宍粟市		山崎町田井	228010095	菖藤谷 I	土石流	兵庫県告示第399号	平成22年3月30日
宍粟市		山崎町田井	228010096	上野川 I	土石流	兵庫県告示第399号	平成22年3月30日
宍粟市		山崎町田井	228010097	菖溝谷 II	土石流	兵庫県告示第399号	平成22年3月30日
宍粟市		山崎町田井	228010098	天神川(2) I	土石流	兵庫県告示第399号	平成22年3月30日
宍粟市		山崎町与位	228010099	北谷川 I	土石流	兵庫県告示第399号	平成22年3月30日
宍粟市		山崎町与位	228010100	奥谷川 I	土石流	兵庫県告示第399号	平成22年3月30日
宍粟市		山崎町与位	228010101	西山川 II	土石流	兵庫県告示第399号	平成22年3月30日
宍粟市		山崎町与位	228010102	天神川(1) I	土石流	兵庫県告示第399号	平成22年3月30日
宍粟市		山崎町塩田	228010103	成岡 II	土石流	兵庫県告示第399号	平成22年3月30日
宍粟市		山崎町塩田	228010104	若杉川 I	土石流	兵庫県告示第399号	平成22年3月30日
宍粟市		山崎町塩田	228010105	政所 I	土石流	兵庫県告示第399号	平成22年3月30日
宍粟市		山崎町塩田	228010106	段 II	土石流	兵庫県告示第399号	平成22年3月30日
宍粟市		山崎町塩田	228010107	段 I	土石流	兵庫県告示第399号	平成22年3月30日
宍粟市		山崎町塩田	228010108	北谷口 II	土石流	兵庫県告示第399号	平成22年3月30日
宍粟市		山崎町塩田	228010109	明字 II	土石流	兵庫県告示第399号	平成22年3月30日
宍粟市		山崎町葛根	228010110	南山 II	土石流	兵庫県告示第399号	平成22年3月30日
宍粟市		山崎町葛根	228010111	フサン谷川 II	土石流	兵庫県告示第399号	平成22年3月30日
宍粟市		山崎町葛根	228010112	西谷川 I	土石流	兵庫県告示第399号	平成22年3月30日
宍粟市		山崎町土万	228010113	土万川(2) I	土石流	兵庫県告示第399号	平成22年3月30日
宍粟市		山崎町土万	228010114	市場 II	土石流	兵庫県告示第399号	平成22年3月30日
宍粟市		山崎町土万	228010115	土万川(1) I	土石流	兵庫県告示第399号	平成22年3月30日
宍粟市		山崎町土万	228010116	八重谷川 I	土石流	兵庫県告示第399号	平成22年3月30日
宍粟市		山崎町土万	228010117	奥土万川 I	土石流	兵庫県告示第399号	平成22年3月30日
宍粟市		山崎町土万	228010118	大谷川(2) I	土石流	兵庫県告示第399号	平成22年3月30日
宍粟市		山崎町土万	228010119	大谷川(1) I	土石流	兵庫県告示第399号	平成22年3月30日
宍粟市		山崎町土万	228010120	井上川 II	土石流	兵庫県告示第399号	平成22年3月30日
宍粟市		山崎町土万	228010121	今出川 I	土石流	兵庫県告示第399号	平成22年3月30日
宍粟市		山崎町土万	228010122	加ト II	土石流	兵庫県告示第399号	平成22年3月30日
宍粟市		山崎町塩山	228010123	神子谷川 II	土石流	兵庫県告示第399号	平成22年3月30日
宍粟市		山崎町塩山	228010124	塩山川 I	土石流	兵庫県告示第399号	平成22年3月30日
宍粟市		山崎町塩山	228010125	銀山川 I	土石流	兵庫県告示第399号	平成22年3月30日
宍粟市		山崎町大沢	228010126	立ゴモ II	土石流	兵庫県告示第399号	平成22年3月30日
宍粟市		山崎町大沢	228010127	立ゴモ川 I	土石流	兵庫県告示第399号	平成22年3月30日
宍粟市		山崎町大沢	228010128	小河内川 I	土石流	兵庫県告示第399号	平成22年3月30日
宍粟市		山崎町大沢	228010129	平萱谷 I	土石流	兵庫県告示第399号	平成22年3月30日
宍粟市		山崎町大沢	228010130	大谷川 I	土石流	兵庫県告示第399号	平成22年3月30日
宍粟市		山崎町大沢	228010131	野々谷川 I	土石流	兵庫県告示第399号	平成22年3月30日
宍粟市		一宮町千町	228020111	千町谷 I	土石流	兵庫県告示第400号	平成22年3月30日
宍粟市		一宮町千町	228020112	千町川 I	土石流	兵庫県告示第400号	平成22年3月30日
宍粟市		一宮町千町	228020113	下千町川 I	土石流	兵庫県告示第400号	平成22年3月30日
宍粟市		一宮町千町	228020114	上千町川 II	土石流	兵庫県告示第400号	平成22年3月30日
宍粟市		一宮町千町	228020115	浦山川 II	土石流	兵庫県告示第400号	平成22年3月30日
宍粟市		一宮町河原田	228020116	本谷 II	土石流	兵庫県告示第400号	平成22年3月30日
宍粟市		一宮町河原田	228020117	サルザコ川 II	土石流	兵庫県告示第400号	平成22年3月30日
宍粟市		一宮町河原田	228020118	西栗山川 II	土石流	兵庫県告示第400号	平成22年3月30日
宍粟市		一宮町河原田	228020119	セト谷 II	土石流	兵庫県告示第400号	平成22年3月30日
宍粟市		一宮町河原田	228020120	クジヤ川 II	土石流	兵庫県告示第400号	平成22年3月30日
宍粟市		一宮町井内	228020121	井内川 I	土石流	兵庫県告示第400号	平成22年3月30日
宍粟市		一宮町井内	228020122	西谷川 II	土石流	兵庫県告示第400号	平成22年3月30日
宍粟市		一宮町井内	228020123	枋ヶ谷 II	土石流	兵庫県告示第400号	平成22年3月30日
宍粟市		一宮町横山	228020124	奥横山川 I	土石流	兵庫県告示第400号	平成22年3月30日
宍粟市		一宮町黒原	228020125	黒原川 I	土石流	兵庫県告示第400号	平成22年3月30日
宍粟市		一宮町黒原	228020126	上西山川 I	土石流	兵庫県告示第400号	平成22年3月30日
宍粟市		一宮町黒原	228020127	上山出川 I	土石流	兵庫県告示第400号	平成22年3月30日
宍粟市		一宮町黒原	228020128	中山出川 I	土石流	兵庫県告示第400号	平成22年3月30日
宍粟市		一宮町黒原	228020129	下山出川 I	土石流	兵庫県告示第400号	平成22年3月30日
宍粟市		一宮町黒原	228020130	上ノ谷川 I	土石流	兵庫県告示第400号	平成22年3月30日
宍粟市		一宮町黒原	228020131	中松山川 I	土石流	兵庫県告示第400号	平成22年3月30日
宍粟市		一宮町黒原	228020132	下ノ谷川 I	土石流	兵庫県告示第400号	平成22年3月30日
宍粟市		一宮町黒原	228020133	下松山川 I	土石流	兵庫県告示第400号	平成22年3月30日
宍粟市		一宮町黒原	228020134	牛谷川 I	土石流	兵庫県告示第400号	平成22年3月30日
宍粟市		一宮町黒原	228020135	奥太谷川 I	土石流	兵庫県告示第400号	平成22年3月30日
宍粟市		一宮町黒原	228020136	上太谷川 I	土石流	兵庫県告示第400号	平成22年3月30日
宍粟市		一宮町黒原	228020137	下太谷川 I	土石流	兵庫県告示第400号	平成22年3月30日
宍粟市		一宮町黒原	228020138	太谷川 I	土石流	兵庫県告示第400号	平成22年3月30日
宍粟市		一宮町黒原	228020139	岡川 II	土石流	兵庫県告示第400号	平成22年3月30日
宍粟市		一宮町黒原	228020140	坂谷 II	土石流	兵庫県告示第400号	平成22年3月30日
宍粟市		一宮町公文	228020141	井ノナル川 II	土石流	兵庫県告示第400号	平成22年3月30日
宍粟市		一宮町公文	228020142	小原川向イ川 II	土石流	兵庫県告示第400号	平成22年3月30日
宍粟市		一宮町公文	228020143	小原川 II	土石流	兵庫県告示第400号	平成22年3月30日
宍粟市		一宮町公文	228020144	門付川 II	土石流	兵庫県告示第400号	平成22年3月30日
宍粟市		一宮町倉床	228020145	富士野谷 I	土石流	兵庫県告示第400号	平成22年3月30日
宍粟市		一宮町倉床	228020146	生身谷 I	土石流	兵庫県告示第400号	平成22年3月30日
宍粟市		一宮町倉床	228020147	樋峪川 II	土石流	兵庫県告示第400号	平成22年3月30日
宍粟市		一宮町倉床	228020148	入江川 II	土石流	兵庫県告示第400号	平成22年3月30日
宍粟市		一宮町倉床	228020149	南田川 II	土石流	兵庫県告示第400号	平成22年3月30日

郡・市	区・町	字	箇所番号	区域名	自然現象の種類	告示番号	公示日
宍粟市		一宮町倉床	228020150	浜廻川Ⅱ	土石流	兵庫県告示第400号	平成22年3月30日
宍粟市		波賀町日見谷	228030001	ホラ谷Ⅰ	土石流	兵庫県告示第401号	平成22年3月30日
宍粟市		波賀町谷	228030002	大畑山Ⅰ	土石流	兵庫県告示第401号	平成22年3月30日
宍粟市		波賀町谷	228030003	長谷Ⅰ	土石流	兵庫県告示第401号	平成22年3月30日
宍粟市		波賀町谷	228030004	神ノ山Ⅰ	土石流	兵庫県告示第401号	平成22年3月30日
宍粟市		波賀町谷	228030005	東山Ⅰ	土石流	兵庫県告示第401号	平成22年3月30日
宍粟市		波賀町谷	228030006	上垣内谷	土石流	兵庫県告示第401号	平成22年3月30日
宍粟市		波賀町小野	228030007	井ノ谷Ⅰ	土石流	兵庫県告示第401号	平成22年3月30日
宍粟市		波賀町小野	228030008	小野川Ⅰ	土石流	兵庫県告示第401号	平成22年3月30日
宍粟市		波賀町今市	228030009	溝野山Ⅱ	土石流	兵庫県告示第401号	平成22年3月30日
宍粟市		波賀町今市	228030010	今市川Ⅱ	土石流	兵庫県告示第401号	平成22年3月30日
宍粟市		波賀町今市	228030011	森ノ下Ⅰ	土石流	兵庫県告示第401号	平成22年3月30日
宍粟市		波賀町今市	228030012	寺ノ前Ⅱ	土石流	兵庫県告示第401号	平成22年3月30日
宍粟市		波賀町安賀	228030013	一ノ谷Ⅰ	土石流	兵庫県告示第401号	平成22年3月30日
宍粟市		波賀町安賀	228030014	空林谷Ⅰ	土石流	兵庫県告示第401号	平成22年3月30日
宍粟市		波賀町齊木	228030015	滝谷Ⅱ	土石流	兵庫県告示第401号	平成22年3月30日
宍粟市		波賀町齊木	228030016	ホウトチⅠ	土石流	兵庫県告示第401号	平成22年3月30日
宍粟市		波賀町齊木	228030017	石ヶ谷Ⅰ	土石流	兵庫県告示第401号	平成22年3月30日
宍粟市		波賀町齊木	228030018	ソマ谷Ⅰ	土石流	兵庫県告示第401号	平成22年3月30日
宍粟市		波賀町齊木	228030019	谷口谷Ⅰ	土石流	兵庫県告示第401号	平成22年3月30日
宍粟市		波賀町齊木	228030020	大谷川Ⅰ	土石流	兵庫県告示第401号	平成22年3月30日
宍粟市		波賀町齊木	228030021	小谷Ⅰ	土石流	兵庫県告示第401号	平成22年3月30日
宍粟市		波賀町齊木	228030022	櫻ノ谷Ⅰ	土石流	兵庫県告示第401号	平成22年3月30日
宍粟市		波賀町齊木	228030023	西名古城元屋敷谷Ⅰ	土石流	兵庫県告示第401号	平成22年3月30日
宍粟市		波賀町齊木	228030024	菅谷Ⅰ	土石流	兵庫県告示第401号	平成22年3月30日
宍粟市		波賀町齊木	228030025	水戸谷Ⅰ	土石流	兵庫県告示第401号	平成22年3月30日
宍粟市		波賀町齊木	228030026	中村川Ⅰ	土石流	兵庫県告示第401号	平成22年3月30日
宍粟市		波賀町齊木	228030027	千保川Ⅰ	土石流	兵庫県告示第401号	平成22年3月30日
宍粟市		波賀町齊木	228030028	寺脇川Ⅰ	土石流	兵庫県告示第401号	平成22年3月30日
宍粟市		波賀町上野	228030029	水無谷Ⅰ	土石流	兵庫県告示第401号	平成22年3月30日
宍粟市		波賀町上野	228030030	南垣内Ⅰ	土石流	兵庫県告示第401号	平成22年3月30日
宍粟市		波賀町有賀	228030031	ウバガ谷Ⅰ	土石流	兵庫県告示第401号	平成22年3月30日
宍粟市		波賀町皆木	228030032	河垣Ⅱ	土石流	兵庫県告示第401号	平成22年3月30日
宍粟市		波賀町上野	228030033	東山Ⅰ	土石流	兵庫県告示第401号	平成22年3月30日
宍粟市		波賀町上野	228030034	杉ヶ谷Ⅱ	土石流	兵庫県告示第401号	平成22年3月30日
宍粟市		波賀町上野	228030035	皆木川Ⅰ	土石流	兵庫県告示第401号	平成22年3月30日
宍粟市		波賀町上野	228030036	縄手Ⅰ	土石流	兵庫県告示第401号	平成22年3月30日
宍粟市		波賀町上野	228030037	徳永川Ⅰ	土石流	兵庫県告示第401号	平成22年3月30日
宍粟市		波賀町野尻	228030038	林ノ谷Ⅰ	土石流	兵庫県告示第401号	平成22年3月30日
宍粟市		波賀町上野	228030039	大榎Ⅰ	土石流	兵庫県告示第401号	平成22年3月30日
宍粟市		波賀町原	228030040	権現Ⅰ	土石流	兵庫県告示第401号	平成22年3月30日
宍粟市		波賀町原	228030041	宮ノ谷Ⅱ	土石流	兵庫県告示第401号	平成22年3月30日
宍粟市		波賀町音水	228030042	八丈川Ⅰ	土石流	兵庫県告示第401号	平成22年3月30日
宍粟市		波賀町原	228030043	林ノ谷Ⅱ	土石流	兵庫県告示第401号	平成22年3月30日
宍粟市		波賀町日ノ原	228030044	大曲谷Ⅰ	土石流	兵庫県告示第401号	平成22年3月30日
宍粟市		波賀町音水	228030045	小杉谷Ⅱ	土石流	兵庫県告示第401号	平成22年3月30日
宍粟市		波賀町引原	228030046	三久安川Ⅰ	土石流	兵庫県告示第401号	平成22年3月30日
宍粟市		波賀町引原	228030047	カイガス川Ⅱ	土石流	兵庫県告示第401号	平成22年3月30日
宍粟市		波賀町鹿伏	228030048	高倉谷Ⅱ	土石流	兵庫県告示第401号	平成22年3月30日
宍粟市		波賀町鹿伏	228030049	鶴ヶ岡Ⅱ	土石流	兵庫県告示第401号	平成22年3月30日
宍粟市		波賀町戸倉	228030050	家ノ谷Ⅰ	土石流	兵庫県告示第401号	平成22年3月30日
宍粟市		波賀町道谷	228030051	花尻Ⅰ	土石流	兵庫県告示第401号	平成22年3月30日
宍粟市		波賀町道谷	228030052	畑ヶ谷Ⅱ	土石流	兵庫県告示第401号	平成22年3月30日
宍粟市		波賀町道谷	228030053	ナシノ谷Ⅰ	土石流	兵庫県告示第401号	平成22年3月30日
宍粟市		波賀町道谷	228030054	シカ谷Ⅱ	土石流	兵庫県告示第401号	平成22年3月30日
宍粟市		波賀町道谷	228030055	マカド谷Ⅰ	土石流	兵庫県告示第401号	平成22年3月30日
宍粟市		波賀町鹿伏	228030056	雨山谷Ⅰ	土石流	兵庫県告示第401号	平成22年3月30日
宍粟市		波賀町戸倉	228030057	赤谷川Ⅰ	土石流	兵庫県告示第401号	平成22年3月30日
宍粟市		千種町下河野	128040001	猶原Ⅰ	急傾斜地の崩壊	兵庫県告示373号	平成23年3月29日
宍粟市		千種町下河野	128040002	下河野(1)Ⅰ	急傾斜地の崩壊	兵庫県告示373号	平成23年3月29日
宍粟市		千種町下河野	128040003	宮ノ下Ⅰ	急傾斜地の崩壊	兵庫県告示373号	平成23年3月29日
宍粟市		千種町下河野	128040004	竹ノ内(2)Ⅰ	急傾斜地の崩壊	兵庫県告示373号	平成23年3月29日
宍粟市		千種町下河野	128040005	下河野1Ⅰ	急傾斜地の崩壊	兵庫県告示373号	平成23年3月29日
宍粟市		千種町下河野	128040006	下河野bⅠ	急傾斜地の崩壊	兵庫県告示373号	平成23年3月29日
宍粟市		千種町下河野	128040007	下河野AⅡ	急傾斜地の崩壊	兵庫県告示373号	平成23年3月29日
宍粟市		千種町下河野	128040008	下河野2Ⅱ	急傾斜地の崩壊	兵庫県告示373号	平成23年3月29日
宍粟市		千種町下河野	128040009	下河野(2)Ⅱ	急傾斜地の崩壊	兵庫県告示373号	平成23年3月29日
宍粟市		千種町下河野	128040010	下河野(3)Ⅱ	急傾斜地の崩壊	兵庫県告示373号	平成23年3月29日
宍粟市		千種町下河野	128040011	榎木Ⅱ	急傾斜地の崩壊	兵庫県告示373号	平成23年3月29日
宍粟市		千種町下河野	128040012	竹ノ内(3)Ⅱ	急傾斜地の崩壊	兵庫県告示373号	平成23年3月29日
宍粟市		千種町下河野	128040013	竹ノ内Ⅱ	急傾斜地の崩壊	兵庫県告示373号	平成23年3月29日
宍粟市		千種町下河野	128040014	下河野aⅢ	急傾斜地の崩壊	兵庫県告示373号	平成23年3月29日
宍粟市		千種町鷹巣	128040015	鷹巣(1)Ⅰ	急傾斜地の崩壊	兵庫県告示373号	平成23年3月29日
宍粟市		千種町鷹巣	128040016	鷹巣(2)Ⅰ	急傾斜地の崩壊	兵庫県告示373号	平成23年3月29日
宍粟市		千種町鷹巣	128040017	鷹巣cⅠ	急傾斜地の崩壊	兵庫県告示373号	平成23年3月29日
宍粟市		千種町鷹巣	128040018	鷹巣BⅠ	急傾斜地の崩壊	兵庫県告示373号	平成23年3月29日
宍粟市		千種町鷹巣	128040019	鷹巣CⅠ	急傾斜地の崩壊	兵庫県告示373号	平成23年3月29日
宍粟市		千種町鷹巣	128040020	下鷹巣1Ⅰ	急傾斜地の崩壊	兵庫県告示373号	平成23年3月29日
宍粟市		千種町鷹巣	128040021	鷹巣AⅡ	急傾斜地の崩壊	兵庫県告示373号	平成23年3月29日
宍粟市		千種町鷹巣	128040022	鷹巣aⅡ	急傾斜地の崩壊	兵庫県告示373号	平成23年3月29日
宍粟市		千種町鷹巣	128040023	鷹巣bⅡ	急傾斜地の崩壊	兵庫県告示373号	平成23年3月29日
宍粟市		千種町七野	128040024	七野Ⅰ	急傾斜地の崩壊	兵庫県告示373号	平成23年3月29日
宍粟市		千種町七野	128040025	七野AⅠ	急傾斜地の崩壊	兵庫県告示373号	平成23年3月29日
宍粟市		千種町七野	128040026	七野BⅠ	急傾斜地の崩壊	兵庫県告示373号	平成23年3月29日
宍粟市		千種町七野	128040027	七野bⅡ	急傾斜地の崩壊	兵庫県告示373号	平成23年3月29日
宍粟市		千種町七野	128040028	七野1Ⅱ	急傾斜地の崩壊	兵庫県告示373号	平成23年3月29日
宍粟市		千種町七野	128040029	七野cⅡ	急傾斜地の崩壊	兵庫県告示373号	平成23年3月29日
宍粟市		千種町七野	128040030	七野dⅢ	急傾斜地の崩壊	兵庫県告示373号	平成23年3月29日





## (2)土砂災害警戒区域

(R5.3.1)

郡・市	区・町	字	箇所番号	区域名	自然現象の種類	告示番号	公示日
宍粟市		千種町河内	128040119	河内dⅡ	急傾斜地の崩壊	兵庫県告示373号	平成23年3月29日
宍粟市		千種町河内	128040120	河内3Ⅱ	急傾斜地の崩壊	兵庫県告示373号	平成23年3月29日
宍粟市		千種町河内	128040121	河内2Ⅱ	急傾斜地の崩壊	兵庫県告示373号	平成23年3月29日
宍粟市		千種町河内	128040122	河内1Ⅱ	急傾斜地の崩壊	兵庫県告示373号	平成23年3月29日
宍粟市		千種町河内	128040123	大久保aⅡ	急傾斜地の崩壊	兵庫県告示373号	平成23年3月29日
宍粟市		千種町河内	128040124	大久保cⅡ	急傾斜地の崩壊	兵庫県告示373号	平成23年3月29日
宍粟市		千種町河内	128040125	三室aⅢ	急傾斜地の崩壊	兵庫県告示373号	平成23年3月29日
宍粟市		千種町河内	128040126	三室bⅢ	急傾斜地の崩壊	兵庫県告示373号	平成23年3月29日
宍粟市		千種町河内	128040127	道上aⅢ	急傾斜地の崩壊	兵庫県告示373号	平成23年3月29日
宍粟市		千種町河内	128040128	道上bⅢ	急傾斜地の崩壊	兵庫県告示373号	平成23年3月29日
宍粟市		千種町河内	128040129	道上eⅢ	急傾斜地の崩壊	兵庫県告示373号	平成23年3月29日
宍粟市		千種町河内	128040130	河内hⅢ	急傾斜地の崩壊	兵庫県告示373号	平成23年3月29日
宍粟市		千種町河内	128040131	河内iⅢ	急傾斜地の崩壊	兵庫県告示373号	平成23年3月29日
宍粟市		千種町河内	128040132	河内gⅢ	急傾斜地の崩壊	兵庫県告示373号	平成23年3月29日
宍粟市		千種町河内	128040133	大久保bⅢ	急傾斜地の崩壊	兵庫県告示373号	平成23年3月29日
宍粟市		千種町下河野	228040001	檜原川Ⅱ	土石流	兵庫県告示373号	平成23年3月29日
宍粟市		千種町下河野	228040002	井筒ノ元Ⅱ	土石流	兵庫県告示373号	平成23年3月29日
宍粟市		千種町下河野	228040003	成ヶ谷川Ⅱ	土石流	兵庫県告示373号	平成23年3月29日
宍粟市		千種町下河野	228040004	宮ノ上Ⅱ	土石流	兵庫県告示373号	平成23年3月29日
宍粟市		千種町下河野	228040005	宮ノ下Ⅱ	土石流	兵庫県告示373号	平成23年3月29日
宍粟市		千種町下河野	228040006	竹ノ内Ⅱ	土石流	兵庫県告示373号	平成23年3月29日
宍粟市		千種町下河野	228040007	阿踏川Ⅱ	土石流	兵庫県告示373号	平成23年3月29日
宍粟市		千種町鷹巣	228040008	別所Ⅰ	土石流	兵庫県告示373号	平成23年3月29日
宍粟市		千種町鷹巣	228040009	村の内Ⅰ	土石流	兵庫県告示373号	平成23年3月29日
宍粟市		千種町鷹巣	228040010	下鷹巣Ⅰ	土石流	兵庫県告示373号	平成23年3月29日
宍粟市		千種町七野	228040011	青木Ⅱ	土石流	兵庫県告示373号	平成23年3月29日
宍粟市		千種町七野	228040012	宮前川Ⅱ	土石流	兵庫県告示373号	平成23年3月29日
宍粟市		千種町七野	228040013	寺前Ⅱ	土石流	兵庫県告示373号	平成23年3月29日
宍粟市		千種町室	228040014	小谷川Ⅰ	土石流	兵庫県告示373号	平成23年3月29日
宍粟市		千種町室	228040015	西方寺Ⅰ	土石流	兵庫県告示373号	平成23年3月29日
宍粟市		千種町室	228040016	七室川Ⅱ	土石流	兵庫県告示373号	平成23年3月29日
宍粟市		千種町黒土	228040017	奥ノ垣内Ⅰ	土石流	兵庫県告示373号	平成23年3月29日
宍粟市		千種町黒土	228040018	河井Ⅱ	土石流	兵庫県告示373号	平成23年3月29日
宍粟市		千種町西山	228040019	イオト谷Ⅰ	土石流	兵庫県告示373号	平成23年3月29日
宍粟市		千種町西山	228040020	反田川Ⅰ	土石流	兵庫県告示373号	平成23年3月29日
宍粟市		千種町西山	228040021	ダケの谷Ⅰ	土石流	兵庫県告示373号	平成23年3月29日
宍粟市		千種町西山	228040022	大仙Ⅱ	土石流	兵庫県告示373号	平成23年3月29日
宍粟市		千種町西山	228040023	屋垣内Ⅱ	土石流	兵庫県告示373号	平成23年3月29日
宍粟市		千種町岩野辺	228040024	杉山口Ⅰ	土石流	兵庫県告示373号	平成23年3月29日
宍粟市		千種町岩野辺	228040025	荒尾川Ⅰ	土石流	兵庫県告示373号	平成23年3月29日
宍粟市		千種町岩野辺	228040026	波賀坂川Ⅰ	土石流	兵庫県告示373号	平成23年3月29日
宍粟市		千種町岩野辺	228040027	柿谷Ⅰ	土石流	兵庫県告示373号	平成23年3月29日
宍粟市		千種町岩野辺	228040028	福海寺Ⅰ	土石流	兵庫県告示373号	平成23年3月29日
宍粟市		千種町岩野辺	228040029	一坪川Ⅰ	土石流	兵庫県告示373号	平成23年3月29日
宍粟市		千種町岩野辺	228040030	森脇Ⅰ	土石流	兵庫県告示373号	平成23年3月29日
宍粟市		千種町岩野辺	228040031	大河内川Ⅰ	土石流	兵庫県告示373号	平成23年3月29日
宍粟市		千種町岩野辺	228040032	越岨川Ⅰ	土石流	兵庫県告示373号	平成23年3月29日
宍粟市		千種町岩野辺	228040033	柳谷Ⅰ	土石流	兵庫県告示373号	平成23年3月29日
宍粟市		千種町岩野辺	228040034	天神谷Ⅰ	土石流	兵庫県告示373号	平成23年3月29日
宍粟市		千種町岩野辺	228040035	新宮川Ⅰ	土石流	兵庫県告示373号	平成23年3月29日
宍粟市		千種町岩野辺	228040036	内海Ⅱ	土石流	兵庫県告示373号	平成23年3月29日
宍粟市		千種町岩野辺	228040037	下垣内Ⅱ	土石流	兵庫県告示373号	平成23年3月29日
宍粟市		千種町岩野辺	228040038	谷口Ⅱ	土石流	兵庫県告示373号	平成23年3月29日
宍粟市		千種町岩野辺	228040039	釜本Ⅱ	土石流	兵庫県告示373号	平成23年3月29日
宍粟市		千種町岩野辺	228040040	室谷Ⅱ	土石流	兵庫県告示373号	平成23年3月29日
宍粟市		千種町岩野辺	228040041	下室谷Ⅱ	土石流	兵庫県告示373号	平成23年3月29日
宍粟市		千種町岩野辺	228040042	徳久Ⅱ	土石流	兵庫県告示373号	平成23年3月29日
宍粟市		千種町岩野辺	228040043	穴尾Ⅱ	土石流	兵庫県告示373号	平成23年3月29日
宍粟市		千種町河呂	228040044	種姫Ⅰ	土石流	兵庫県告示373号	平成23年3月29日
宍粟市		千種町河呂	228040045	明地野Ⅰ	土石流	兵庫県告示373号	平成23年3月29日
宍粟市		千種町河呂	228040046	宝ノ木Ⅰ	土石流	兵庫県告示373号	平成23年3月29日
宍粟市		千種町河呂	228040047	前田Ⅰ	土石流	兵庫県告示373号	平成23年3月29日
宍粟市		千種町河呂	228040048	岡川Ⅰ	土石流	兵庫県告示373号	平成23年3月29日
宍粟市		千種町河呂	228040049	小久保Ⅱ	土石流	兵庫県告示373号	平成23年3月29日
宍粟市		千種町西河内	228040050	セドの谷Ⅰ	土石流	兵庫県告示373号	平成23年3月29日
宍粟市		千種町西河内	228040051	樋の谷川Ⅰ	土石流	兵庫県告示373号	平成23年3月29日
宍粟市		千種町西河内	228040052	奥田川Ⅰ	土石流	兵庫県告示373号	平成23年3月29日
宍粟市		千種町西河内	228040053	オクラ谷Ⅰ	土石流	兵庫県告示373号	平成23年3月29日
宍粟市		千種町西河内	228040054	柿谷Ⅰ	土石流	兵庫県告示373号	平成23年3月29日
宍粟市		千種町西河内	228040055	寺谷川Ⅰ	土石流	兵庫県告示373号	平成23年3月29日
宍粟市		千種町西河内	228040056	畦の谷川Ⅰ	土石流	兵庫県告示373号	平成23年3月29日
宍粟市		千種町西河内	228040057	高保木Ⅰ	土石流	兵庫県告示373号	平成23年3月29日
宍粟市		千種町西河内	228040058	奥町Ⅰ	土石流	兵庫県告示373号	平成23年3月29日
宍粟市		千種町河内	228040059	大外地Ⅰ	土石流	兵庫県告示373号	平成23年3月29日
宍粟市		千種町河内	228040060	大上川Ⅰ	土石流	兵庫県告示373号	平成23年3月29日
宍粟市		千種町河内	228040061	林川Ⅰ	土石流	兵庫県告示373号	平成23年3月29日
宍粟市		千種町河内	228040062	空山Ⅰ	土石流	兵庫県告示373号	平成23年3月29日
宍粟市		千種町河内	228040063	大谷Ⅰ	土石流	兵庫県告示373号	平成23年3月29日
宍粟市		千種町河内	228040064	寺谷川Ⅰ	土石流	兵庫県告示373号	平成23年3月29日
宍粟市		千種町河内	228040065	中村川Ⅰ	土石流	兵庫県告示373号	平成23年3月29日
赤穂市		大津	313000001	湯之内	地滑り	兵庫県告示第184号	平成26年3月7日
赤穂市		福浦	313000002	寺西	地滑り	兵庫県告示第184号	平成26年3月7日
宍粟市		一宮町伊和	228020151	伊和川	土石流	兵庫県告示第424号	平成26年5月13日
宍粟市		一宮町安黒	228020152	安黒川	土石流	兵庫県告示第424号	平成26年5月13日
赤穂市		木津	213000061	大鹿谷川(2)Ⅰ	土石流	兵庫県告示第1122号	平成26年12月24日
宍粟市		一宮町東市場	128020328	三軒屋(2)Ⅱ	急傾斜地の崩壊	兵庫県告示第1112号	平成29年12月26日
宍粟市		一宮町深河谷	128020329	東川(1)Ⅰ	急傾斜地の崩壊	兵庫県告示第1112号	平成29年12月26日
宍粟市		一宮町公文	128020330	金屋CⅡ	急傾斜地の崩壊	兵庫県告示第1112号	平成29年12月26日



郡・市	区・町	字	箇所番号	区域名	自然現象の種類	告示番号	公示日
宍粟市		一宮町横山	128020331	横山(1) I	急傾斜地の崩壊	兵庫県告示第1112号	平成29年12月26日
宍粟市		波賀町上野	128030148	上野(9) I	急傾斜地の崩壊	兵庫県告示第617号	平成30年6月29日
宍粟市		千種町西山	128040134	西山(3) I-2	急傾斜地の崩壊	兵庫県告示1089号	平成30年12月28日
宍粟市		山崎町土万	128010319	土万 I-2	急傾斜地の崩壊	兵庫県告示第736号	令和1年12月27日
宍粟市		山崎町大沢	128010320	大沢 I-2	急傾斜地の崩壊	兵庫県告示第736号	令和1年12月27日
宍粟市		山崎町上寺	128010321	寺町 I-2	急傾斜地の崩壊	兵庫県告示第594号	令和2年5月29日
宍粟市		山崎町杉ヶ瀬	128010322	杉ヶ瀬 I-2	急傾斜地の崩壊	兵庫県告示第1342号	令和2年12月25日
宍粟市		山崎町杉ヶ瀬	128010323	杉ヶ瀬 I-3	急傾斜地の崩壊	兵庫県告示第1342号	令和2年12月25日
宍粟市		山崎町三谷	128010324	三谷B II-2	急傾斜地の崩壊	兵庫県告示第1342号	令和2年12月25日
宍粟市		山崎町三谷	128010325	三谷 I-2	急傾斜地の崩壊	兵庫県告示第1342号	令和2年12月25日
宍粟市		山崎町五十波	228010211	高畑 I	土石流	兵庫県告示第1342号	令和2年12月25日
宍粟市		山崎町五十波	228010212	西ノ谷 I	土石流	兵庫県告示第1342号	令和2年12月25日
揖保郡	太子町	山田	137000001	笹山 I	急傾斜地の崩壊	兵庫県告示第714号	平成19年6月19日
揖保郡	太子町	原	137000002	新山 I	急傾斜地の崩壊	兵庫県告示第714号	平成19年6月19日
揖保郡	太子町	太田	137000003	原坂 I	急傾斜地の崩壊	兵庫県告示第714号	平成19年6月19日
揖保郡	太子町	東出	137000004	平岩(1) I	急傾斜地の崩壊	兵庫県告示第714号	平成19年6月19日
揖保郡	太子町	東出	137000005	平岩(2) I	急傾斜地の崩壊	兵庫県告示第714号	平成19年6月19日
揖保郡	太子町	東保	137000006	丹生山(1)(1) I	急傾斜地の崩壊	兵庫県告示第714号	平成19年6月19日
揖保郡	太子町	松尾	137000007	大門 I	急傾斜地の崩壊	兵庫県告示第714号	平成19年6月19日
揖保郡	太子町	東出	137000008	壇特山(1)(1) I	急傾斜地の崩壊	兵庫県告示第714号	平成19年6月19日
揖保郡	太子町	鴨	137000009	西本町 I	急傾斜地の崩壊	兵庫県告示第714号	平成19年6月19日
揖保郡	太子町	老原	137000010	立岡山(1) I	急傾斜地の崩壊	兵庫県告示第714号	平成19年6月19日
揖保郡	太子町	老原	137000011	立岡山(2) I	急傾斜地の崩壊	兵庫県告示第714号	平成19年6月19日
揖保郡	太子町	糸井	137000012	糸井(1) I	急傾斜地の崩壊	兵庫県告示第714号	平成19年6月19日
揖保郡	太子町	糸井	137000013	糸井(2) I	急傾斜地の崩壊	兵庫県告示第714号	平成19年6月19日
揖保郡	太子町	東出	137000014	糸井(3) I	急傾斜地の崩壊	兵庫県告示第714号	平成19年6月19日
揖保郡	太子町	東出	137000015	壇特山(2) I	急傾斜地の崩壊	兵庫県告示第714号	平成19年6月19日
揖保郡	太子町	松ヶ下	137000016	松ヶ下(1) I	急傾斜地の崩壊	兵庫県告示第714号	平成19年6月19日
揖保郡	太子町	東出	137000017	東出(1)	急傾斜地の崩壊	兵庫県告示第714号	平成19年6月19日
揖保郡	太子町	山田	137000018	山田(1) I	急傾斜地の崩壊	兵庫県告示第714号	平成19年6月19日
揖保郡	太子町	佐用岡	137000019	助久(1) I	急傾斜地の崩壊	兵庫県告示第714号	平成19年6月19日
揖保郡	太子町	佐用岡	137000020	前山(1) I	急傾斜地の崩壊	兵庫県告示第714号	平成19年6月19日
揖保郡	太子町	東保	137000021	東保 I	急傾斜地の崩壊	兵庫県告示第714号	平成19年6月19日
揖保郡	太子町	東保	137000022	東保(2) I	急傾斜地の崩壊	兵庫県告示第714号	平成19年6月19日
揖保郡	太子町	太田	137000023	沼田(1) I	急傾斜地の崩壊	兵庫県告示第714号	平成19年6月19日
揖保郡	太子町	立岡	137000024	立岡(2) I	急傾斜地の崩壊	兵庫県告示第714号	平成19年6月19日
揖保郡	太子町	立岡	137000025	立岡(3) I	急傾斜地の崩壊	兵庫県告示第714号	平成19年6月19日
揖保郡	太子町	東出	137000026	壇特山(4) I	急傾斜地の崩壊	兵庫県告示第714号	平成19年6月19日
揖保郡	太子町	松尾	137000027	鵜飼(2) I	急傾斜地の崩壊	兵庫県告示第714号	平成19年6月19日
揖保郡	太子町	東保	137000028	壇特山(4) I	急傾斜地の崩壊	兵庫県告示第714号	平成19年6月19日
宍粟市		山崎町須賀沢	238010008	峠川 I	土石流	兵庫県告示第875号	平成18年8月15日
宍粟市		山崎町須賀沢	238010009	無如谷 II	土石流	兵庫県告示第875号	平成18年8月15日
宍粟市		山崎町須賀沢	238010010	石ヶ谷 II	土石流	兵庫県告示第875号	平成18年8月15日
宍粟市		山崎町須賀沢	238010011	石ヶ谷川 II	土石流	兵庫県告示第875号	平成18年8月15日
宍粟市		山崎町須賀沢	238010012	油谷川 I	土石流	兵庫県告示第875号	平成18年8月15日
宍粟市		山崎町須賀沢	238010013	大谷川 II	土石流	兵庫県告示第875号	平成18年8月15日
宍粟市		山崎町須賀沢	238010014	春日谷川 I	土石流	兵庫県告示第875号	平成18年8月15日
宍粟市		山崎町須賀沢	238010015	北谷口川 I	土石流	兵庫県告示第875号	平成18年8月15日
宍粟市		山崎町須賀沢	238010016	宮ノ下 II	土石流	兵庫県告示第875号	平成18年8月15日
宍粟市		山崎町高所	238010017	カジヤ谷(2) I	土石流	兵庫県告示第875号	平成18年8月15日
宍粟市		山崎町高所	238010018	カジヤ谷(1) I	土石流	兵庫県告示第875号	平成18年8月15日
宍粟市		山崎町神谷	238010026	森谷川 I	土石流	兵庫県告示第875号	平成18年8月15日
宍粟市		山崎町神谷	238010027	八岡川 I	土石流	兵庫県告示第875号	平成18年8月15日
宍粟市		山崎町岸田	238010031	シャレ谷 I	土石流	兵庫県告示第875号	平成18年8月15日
宍粟市		山崎町杉ヶ瀬	238010041	小畑 II	土石流	兵庫県告示第875号	平成18年8月15日
宍粟市		山崎町杉ヶ瀬	238010042	小畑 I	土石流	兵庫県告示第875号	平成18年8月15日
宍粟市		山崎町杉ヶ瀬	238010043	上ノ谷 I	土石流	兵庫県告示第875号	平成18年8月15日
宍粟市		山崎町母瀬	238010046	水木ヶサコ II	土石流	兵庫県告示第875号	平成18年8月15日
宍粟市		山崎町母瀬	238010047	ツヅラ谷 II	土石流	兵庫県告示第875号	平成18年8月15日
宍粟市		山崎町中比地	238010051	湯谷川 I	土石流	兵庫県告示第875号	平成18年8月15日
宍粟市		山崎町上比地	238010052	神子谷 I	土石流	兵庫県告示第875号	平成18年8月15日
宍粟市		山崎町上比地	238010053	奥地川 II	土石流	兵庫県告示第875号	平成18年8月15日
宍粟市		山崎町上比地	238010054	上ノ段川 I	土石流	兵庫県告示第875号	平成18年8月15日
宍粟市		山崎町上比地	238010055	上ノ段川 II	土石流	兵庫県告示第875号	平成18年8月15日
宍粟市		山崎町上比地	238010056	奥地川 I	土石流	兵庫県告示第875号	平成18年8月15日
宍粟市		千種町河内	228040066	川井川 I	土石流	兵庫県告示373号	平成23年3月29日
宍粟市		千種町河内	228040067	真所川 II	土石流	兵庫県告示373号	平成23年3月29日
宍粟市		千種町河内	228040068	高羅口川 II	土石流	兵庫県告示373号	平成23年3月29日
宍粟市		山崎町小茅野	328010001	小茅野	地滑り	兵庫県告示第307号	平成24年3月13日
宍粟市		一宮町百千家満	328020001	埋野	地滑り	兵庫県告示第307号	平成24年3月13日
宍粟市		一宮町百千家満	328020002	下百千家満	地滑り	兵庫県告示第307号	平成24年3月13日
宍粟市		一宮町福知	328020003	津羅	地滑り	兵庫県告示第307号	平成24年3月13日
宍粟市		一宮町福知	328020004	成る	地滑り	兵庫県告示第307号	平成24年3月13日
宍粟市		一宮町福知	328020005	福知	地滑り	兵庫県告示第307号	平成24年3月13日
宍粟市		波賀町皆木	328030001	皆木	地滑り	兵庫県告示第307号	平成24年3月13日
宍粟市		千種町七野	328040001	倉谷	地滑り	兵庫県告示第307号	平成24年3月13日
宍粟市		千種町黒土	328040002	中嶋	地滑り	兵庫県告示第307号	平成24年3月13日
揖保郡	太子町	松ヶ下	137000029	松ヶ下(3) I	急傾斜地の崩壊	兵庫県告示第714号	平成19年6月19日
揖保郡	太子町	鶴	137000030	西本町(2) I	急傾斜地の崩壊	兵庫県告示第714号	平成19年6月19日
揖保郡	太子町	原	137000031	原 I	急傾斜地の崩壊	兵庫県告示第714号	平成19年6月19日
揖保郡	太子町	松ヶ下	137000032	松ヶ下A II	急傾斜地の崩壊	兵庫県告示第714号	平成19年6月19日
揖保郡	太子町	松ヶ下	137000033	松ヶ下B II	急傾斜地の崩壊	兵庫県告示第714号	平成19年6月19日
揖保郡	太子町	東出	137000034	東出A II	急傾斜地の崩壊	兵庫県告示第714号	平成19年6月19日
揖保郡	太子町	東出	137000035	壇特山A II	急傾斜地の崩壊	兵庫県告示第714号	平成19年6月19日
揖保郡	太子町	東出	137000036	壇特山B II	急傾斜地の崩壊	兵庫県告示第714号	平成19年6月19日
揖保郡	太子町	東出	137000037	平岩A II	急傾斜地の崩壊	兵庫県告示第714号	平成19年6月19日
揖保郡	太子町	東南	137000038	東南A II	急傾斜地の崩壊	兵庫県告示第714号	平成19年6月19日
揖保郡	太子町	東出	137000039	平岩B II	急傾斜地の崩壊	兵庫県告示第714号	平成19年6月19日

## (2)土砂災害警戒区域

(R5.3.1)

郡・市	区・町	字	箇所番号	区域名	自然現象の種類	告示番号	公示日
揖保郡	太子町	老原	137000040	立岡山AⅡ	急傾斜地の崩壊	兵庫県告示第714号	平成19年6月19日
揖保郡	太子町	老原	137000041	立岡山BⅡ	急傾斜地の崩壊	兵庫県告示第714号	平成19年6月19日
揖保郡	太子町	原	137000042	原AⅡ	急傾斜地の崩壊	兵庫県告示第714号	平成19年6月19日
揖保郡	太子町	原	137000043	北山AⅡ	急傾斜地の崩壊	兵庫県告示第714号	平成19年6月19日
揖保郡	太子町	原	137000044	原BⅡ	急傾斜地の崩壊	兵庫県告示第714号	平成19年6月19日
揖保郡	太子町	東出	137000045	平岩CⅡ	急傾斜地の崩壊	兵庫県告示第714号	平成19年6月19日
揖保郡	太子町	原	137000046	北山Ⅲ	急傾斜地の崩壊	兵庫県告示第714号	平成19年6月19日
揖保郡	太子町	上太田	137000047	上太田aⅢ	急傾斜地の崩壊	兵庫県告示第714号	平成19年6月19日
揖保郡	太子町	上太田	137000048	上太田Ⅲ	急傾斜地の崩壊	兵庫県告示第714号	平成19年6月19日
揖保郡	太子町	佐用岡	137000049	松ヶ下bⅢ	急傾斜地の崩壊	兵庫県告示第714号	平成19年6月19日
揖保郡	太子町	山田	137000050	小丸山aⅢ	急傾斜地の崩壊	兵庫県告示第714号	平成19年6月19日
揖保郡	太子町	東出	137000051	壇特山(1)(2)Ⅰ	急傾斜地の崩壊	兵庫県告示第714号	平成19年6月19日
揖保郡	太子町	山田	137000052	小丸山Ⅰ	急傾斜地の崩壊	兵庫県告示第714号	平成19年6月19日
揖保郡	太子町	東保	137000053	丹生山(1)(2)Ⅰ	急傾斜地の崩壊	兵庫県告示第714号	平成19年6月19日
揖保郡	太子町	広坂	237000001	広坂川ⅠⅠ	土石流	兵庫県告示第714号	平成19年6月19日
揖保郡	太子町	広坂	237000002	広坂川ⅡⅠ	土石流	兵庫県告示第714号	平成19年6月19日
揖保郡	太子町	広坂	237000003	松尾川Ⅰ	土石流	兵庫県告示第714号	平成19年6月19日
揖保郡	太子町	広坂	237000004	鶴飼川Ⅰ	土石流	兵庫県告示第714号	平成19年6月19日
揖保郡	太子町	広坂	237000005	松ヶ下川Ⅰ	土石流	兵庫県告示第714号	平成19年6月19日
揖保郡	太子町	広坂	237000006	田中ⅠⅠ	土石流	兵庫県告示第714号	平成19年6月19日
揖保郡	太子町	広坂	237000007	田中ⅡⅠ	土石流	兵庫県告示第714号	平成19年6月19日
揖保郡	太子町	広坂	237000008	下原川ⅠⅠ	土石流	兵庫県告示第714号	平成19年6月19日
揖保郡	太子町	広坂	237000009	下原川ⅡⅠ	土石流	兵庫県告示第714号	平成19年6月19日
揖保郡	太子町	広坂	237000010	北山川Ⅱ	土石流	兵庫県告示第714号	平成19年6月19日
揖保郡	太子町	広坂	237000011	上太田Ⅱ	土石流	兵庫県告示第714号	平成19年6月19日
揖保郡	太子町	広坂	237000012	下原川ⅢⅡ	土石流	兵庫県告示第714号	平成19年6月19日
揖保郡	太子町	東保	137000054	東保Ⅱ	急傾斜地の崩壊	兵庫県告示第209号	令和2年2月28日
揖保郡	太子町	東保	137000055	東保(3)Ⅰ	急傾斜地の崩壊	兵庫県告示第209号	令和2年2月28日
揖保郡	太子町	佐用岡	137000056	東保(2)Ⅱ	急傾斜地の崩壊	兵庫県告示第209号	令和2年2月28日
揖保郡	太子町	東保	137000057	丹生山(1)(3)Ⅰ	急傾斜地の崩壊	兵庫県告示第209号	令和2年2月28日
揖保郡	太子町	老原	137000058	立岡山(1)Ⅰ-2	急傾斜地の崩壊	兵庫県告示第209号	令和2年2月28日
揖保郡	太子町	東出	137000059	東出(1)Ⅰ-2	急傾斜地の崩壊	兵庫県告示第209号	令和2年2月28日
赤穂郡	上郡町	楠	138000001	楠Ⅱ	急傾斜地の崩壊	兵庫県告示第402号	平成22年3月30日
赤穂郡	上郡町	赤松	138000002	赤松(2)Ⅰ	急傾斜地の崩壊	兵庫県告示第402号	平成22年3月30日
赤穂郡	上郡町	赤松	138000003	赤松(1)Ⅰ	急傾斜地の崩壊	兵庫県告示第402号	平成22年3月30日
赤穂郡	上郡町	細野	138000004	赤松Ⅱ	急傾斜地の崩壊	兵庫県告示第402号	平成22年3月30日
赤穂郡	上郡町	赤松	138000005	横山(1)Ⅱ	急傾斜地の崩壊	兵庫県告示第402号	平成22年3月30日
赤穂郡	上郡町	赤松	138000006	横山(2)Ⅱ	急傾斜地の崩壊	兵庫県告示第402号	平成22年3月30日
赤穂郡	上郡町	赤松	138000007	国見Ⅲ	急傾斜地の崩壊	兵庫県告示第402号	平成22年3月30日
赤穂郡	上郡町	赤松	138000008	横山Ⅲ	急傾斜地の崩壊	兵庫県告示第402号	平成22年3月30日
赤穂郡	上郡町	柏野	138000009	吾羅Ⅲ	急傾斜地の崩壊	兵庫県告示第402号	平成22年3月30日
赤穂郡	上郡町	細野	138000010	細野(3)Ⅰ	急傾斜地の崩壊	兵庫県告示第402号	平成22年3月30日
赤穂郡	上郡町	細野	138000011	細野(4)Ⅰ	急傾斜地の崩壊	兵庫県告示第402号	平成22年3月30日
赤穂郡	上郡町	細野	138000012	細野(2)Ⅰ	急傾斜地の崩壊	兵庫県告示第402号	平成22年3月30日
赤穂郡	上郡町	細野	138000013	細野(4)Ⅰ	急傾斜地の崩壊	兵庫県告示第402号	平成22年3月30日
赤穂郡	上郡町	柏野	138000014	柏野Ⅰ	急傾斜地の崩壊	兵庫県告示第402号	平成22年3月30日
赤穂郡	上郡町	柏野	138000015	柏野Ⅱ	急傾斜地の崩壊	兵庫県告示第402号	平成22年3月30日
赤穂郡	上郡町	柏野	138000016	柏野Ⅲ	急傾斜地の崩壊	兵庫県告示第402号	平成22年3月30日
赤穂郡	上郡町	大枝	138000017	大枝(1)Ⅰ	急傾斜地の崩壊	兵庫県告示第402号	平成22年3月30日
赤穂郡	上郡町	大枝	138000018	大枝(2)Ⅰ	急傾斜地の崩壊	兵庫県告示第402号	平成22年3月30日
赤穂郡	上郡町	大枝	138000019	馬坂Ⅰ	急傾斜地の崩壊	兵庫県告示第402号	平成22年3月30日
赤穂郡	上郡町	大枝	138000020	大枝Ⅱ	急傾斜地の崩壊	兵庫県告示第402号	平成22年3月30日
赤穂郡	上郡町	大枝	138000021	大枝(1)Ⅲ	急傾斜地の崩壊	兵庫県告示第402号	平成22年3月30日
赤穂郡	上郡町	大枝	138000022	大枝(2)Ⅲ	急傾斜地の崩壊	兵庫県告示第402号	平成22年3月30日
赤穂郡	上郡町	金出地	138000023	高谷(1)Ⅰ	急傾斜地の崩壊	兵庫県告示第402号	平成22年3月30日
赤穂郡	上郡町	大富	138000024	大杉野Ⅰ	急傾斜地の崩壊	兵庫県告示第402号	平成22年3月30日
赤穂郡	上郡町	大富	138000025	東谷Ⅰ	急傾斜地の崩壊	兵庫県告示第402号	平成22年3月30日
赤穂郡	上郡町	大富	138000026	鍋倉(1)Ⅱ	急傾斜地の崩壊	兵庫県告示第402号	平成22年3月30日
赤穂郡	上郡町	大富	138000027	鍋倉(2)Ⅱ	急傾斜地の崩壊	兵庫県告示第402号	平成22年3月30日
赤穂郡	上郡町	大富	138000028	奥村(1)Ⅱ	急傾斜地の崩壊	兵庫県告示第402号	平成22年3月30日
赤穂郡	上郡町	大富	138000029	奥村(2)Ⅱ	急傾斜地の崩壊	兵庫県告示第402号	平成22年3月30日
赤穂郡	上郡町	大富	138000030	東谷Ⅱ	急傾斜地の崩壊	兵庫県告示第402号	平成22年3月30日
赤穂郡	上郡町	大富	138000031	西谷(2)Ⅱ	急傾斜地の崩壊	兵庫県告示第402号	平成22年3月30日
赤穂郡 たつの市	上郡町	光都、新宮町光都3丁目	138000032	光都Ⅰ	急傾斜地の崩壊	兵庫県告示第398号	平成22年3月30日
赤穂郡 たつの市	上郡町	光都、新宮町光都3丁目	138000033	光都(4)Ⅰ	急傾斜地の崩壊	兵庫県告示第398号	平成22年3月30日
赤穂郡	上郡町	光都	138000034	光都(2)Ⅰ	急傾斜地の崩壊	兵庫県告示第402号	平成22年3月30日
赤穂郡	上郡町	光都	138000035	光都(3)Ⅰ	急傾斜地の崩壊	兵庫県告示第402号	平成22年3月30日
赤穂郡	上郡町	光都	138000036	光都(4)Ⅰ	急傾斜地の崩壊	兵庫県告示第402号	平成22年3月30日
赤穂郡	上郡町	金出地	138000037	国光Ⅰ	急傾斜地の崩壊	兵庫県告示第402号	平成22年3月30日
赤穂郡	上郡町	金出地	138000038	戸谷(1)Ⅰ	急傾斜地の崩壊	兵庫県告示第402号	平成22年3月30日
赤穂郡	上郡町	金出地	138000039	戸谷(2)Ⅰ	急傾斜地の崩壊	兵庫県告示第402号	平成22年3月30日
赤穂郡	上郡町	金出地	138000040	戸谷(3)Ⅰ	急傾斜地の崩壊	兵庫県告示第402号	平成22年3月30日
赤穂郡	上郡町	金出地	138000041	高谷(2)Ⅰ	急傾斜地の崩壊	兵庫県告示第402号	平成22年3月30日
赤穂郡	上郡町	金出地	138000042	戸谷Ⅱ	急傾斜地の崩壊	兵庫県告示第402号	平成22年3月30日
赤穂郡	上郡町	金出地	138000043	阿層Ⅱ	急傾斜地の崩壊	兵庫県告示第402号	平成22年3月30日
赤穂郡	上郡町	金出地	138000044	須時Ⅱ	急傾斜地の崩壊	兵庫県告示第402号	平成22年3月30日
赤穂郡	上郡町	金出地	138000045	西谷(1)Ⅱ	急傾斜地の崩壊	兵庫県告示第402号	平成22年3月30日
赤穂郡	上郡町	金出地	138000046	野尻Ⅲ	急傾斜地の崩壊	兵庫県告示第402号	平成22年3月30日
赤穂郡	上郡町	金出地	138000047	稗田Ⅰ	急傾斜地の崩壊	兵庫県告示第402号	平成22年3月30日
赤穂郡	上郡町	野桑	138000048	中村(1)Ⅰ	急傾斜地の崩壊	兵庫県告示第402号	平成22年3月30日
赤穂郡	上郡町	野桑	138000049	中村(2)Ⅰ	急傾斜地の崩壊	兵庫県告示第402号	平成22年3月30日
赤穂郡	上郡町	野桑	138000050	梅谷(1)Ⅱ	急傾斜地の崩壊	兵庫県告示第402号	平成22年3月30日
赤穂郡	上郡町	野桑	138000051	梅谷(2)Ⅱ	急傾斜地の崩壊	兵庫県告示第402号	平成22年3月30日
赤穂郡	上郡町	野桑	138000052	梅谷(3)Ⅱ	急傾斜地の崩壊	兵庫県告示第402号	平成22年3月30日
赤穂郡	上郡町	野桑	138000053	梅谷(4)Ⅱ	急傾斜地の崩壊	兵庫県告示第402号	平成22年3月30日
赤穂郡	上郡町	野桑	138000054	梅谷(5)Ⅱ	急傾斜地の崩壊	兵庫県告示第402号	平成22年3月30日
赤穂郡	上郡町	野桑	138000055	中村Ⅱ	急傾斜地の崩壊	兵庫県告示第402号	平成22年3月30日
赤穂郡	上郡町	野桑	138000056	本村Ⅱ	急傾斜地の崩壊	兵庫県告示第402号	平成22年3月30日

## (2)土砂災害警戒区域

(R5.3.1)

郡・市	区・町	字	箇所番号	区域名	自然現象の種類	告示番号	公示日
赤穂郡	上郡町	野桑	138000057	細畑Ⅱ	急傾斜地の崩壊	兵庫県告示第402号	平成22年3月30日
赤穂郡	上郡町	野桑	138000058	今川Ⅱ	急傾斜地の崩壊	兵庫県告示第402号	平成22年3月30日
赤穂郡	上郡町	野桑	138000059	稗田(1)Ⅲ	急傾斜地の崩壊	兵庫県告示第402号	平成22年3月30日
赤穂郡	上郡町	野桑	138000060	稗田(2)Ⅲ	急傾斜地の崩壊	兵庫県告示第402号	平成22年3月30日
赤穂郡	上郡町	野桑	138000061	中村(1)Ⅲ	急傾斜地の崩壊	兵庫県告示第402号	平成22年3月30日
赤穂郡	上郡町	野桑	138000062	中村(2)Ⅲ	急傾斜地の崩壊	兵庫県告示第402号	平成22年3月30日
赤穂郡	上郡町	野桑	138000063	本村Ⅲ	急傾斜地の崩壊	兵庫県告示第402号	平成22年3月30日
赤穂郡	上郡町	野桑	138000064	細畑(1)Ⅲ	急傾斜地の崩壊	兵庫県告示第402号	平成22年3月30日
赤穂郡	上郡町	野桑	138000065	細畑(2)Ⅲ	急傾斜地の崩壊	兵庫県告示第402号	平成22年3月30日
赤穂郡	上郡町	尾長谷	138000066	尾長谷(1)Ⅰ	急傾斜地の崩壊	兵庫県告示第402号	平成22年3月30日
赤穂郡	上郡町	尾長谷	138000067	惣尻(1)Ⅰ	急傾斜地の崩壊	兵庫県告示第402号	平成22年3月30日
赤穂郡	上郡町	尾長谷	138000068	惣尻(2)Ⅰ	急傾斜地の崩壊	兵庫県告示第402号	平成22年3月30日
赤穂郡	上郡町	尾長谷	138000069	露ヶ丘Ⅰ	急傾斜地の崩壊	兵庫県告示第402号	平成22年3月30日
赤穂郡	上郡町	尾長谷	138000070	土井の内Ⅰ	急傾斜地の崩壊	兵庫県告示第402号	平成22年3月30日
赤穂郡	上郡町	尾長谷	138000071	尾長谷(2)Ⅰ	急傾斜地の崩壊	兵庫県告示第402号	平成22年3月30日
赤穂郡	上郡町	尾長谷	138000072	尾長谷(3)Ⅰ	急傾斜地の崩壊	兵庫県告示第402号	平成22年3月30日
赤穂郡	上郡町	尾長谷	138000073	鯉ヶ谷(1)Ⅱ	急傾斜地の崩壊	兵庫県告示第402号	平成22年3月30日
赤穂郡	上郡町	尾長谷	138000074	鯉ヶ谷(2)Ⅱ	急傾斜地の崩壊	兵庫県告示第402号	平成22年3月30日
赤穂郡	上郡町	尾長谷	138000075	尾長谷(1)Ⅱ	急傾斜地の崩壊	兵庫県告示第402号	平成22年3月30日
赤穂郡	上郡町	尾長谷	138000076	尾長谷(2)Ⅱ	急傾斜地の崩壊	兵庫県告示第402号	平成22年3月30日
赤穂郡	上郡町	尾長谷	138000077	尾長谷(3)Ⅱ	急傾斜地の崩壊	兵庫県告示第402号	平成22年3月30日
赤穂郡	上郡町	尾長谷	138000078	鯉谷Ⅲ	急傾斜地の崩壊	兵庫県告示第402号	平成22年3月30日
赤穂郡	上郡町	尾長谷	138000079	今川Ⅲ	急傾斜地の崩壊	兵庫県告示第402号	平成22年3月30日
赤穂郡	上郡町	尾長谷	138000080	土井Ⅲ	急傾斜地の崩壊	兵庫県告示第402号	平成22年3月30日
赤穂郡	上郡町	尾長谷	138000081	新井(1)Ⅲ	急傾斜地の崩壊	兵庫県告示第402号	平成22年3月30日
赤穂郡	上郡町	尾長谷	138000082	新井(2)Ⅲ	急傾斜地の崩壊	兵庫県告示第402号	平成22年3月30日
赤穂郡	上郡町	尾長谷	138000083	新井(3)Ⅲ	急傾斜地の崩壊	兵庫県告示第402号	平成22年3月30日
赤穂郡	上郡町	尾長谷	138000084	露ヶ丘Ⅲ	急傾斜地の崩壊	兵庫県告示第402号	平成22年3月30日
赤穂郡	上郡町	上郡	138000085	東町(2)Ⅰ	急傾斜地の崩壊	兵庫県告示第402号	平成22年3月30日
赤穂郡	上郡町	上郡	138000086	東町(1)Ⅰ	急傾斜地の崩壊	兵庫県告示第402号	平成22年3月30日
赤穂郡	上郡町	上郡	138000087	上郡Ⅰ	急傾斜地の崩壊	兵庫県告示第402号	平成22年3月30日
赤穂郡	上郡町	上郡	138000088	東町(1)Ⅱ	急傾斜地の崩壊	兵庫県告示第402号	平成22年3月30日
赤穂郡	上郡町	奥	138000089	甲Ⅰ	急傾斜地の崩壊	兵庫県告示第402号	平成22年3月30日
赤穂郡	上郡町	奥	138000090	甲(2)Ⅱ	急傾斜地の崩壊	兵庫県告示第402号	平成22年3月30日
赤穂郡	上郡町	楠	238000001	楠川Ⅰ	土石流	兵庫県告示第402号	平成22年3月30日
赤穂郡	上郡町	楠	238000002	二ツ道Ⅱ	土石流	兵庫県告示第402号	平成22年3月30日
赤穂郡	上郡町	赤松	238000003	新奥谷Ⅰ	土石流	兵庫県告示第402号	平成22年3月30日
赤穂郡	上郡町	細野	238000004	細野川Ⅰ	土石流	兵庫県告示第402号	平成22年3月30日
赤穂郡	上郡町	細野	238000005	宮ノ谷川Ⅰ	土石流	兵庫県告示第402号	平成22年3月30日
赤穂郡	上郡町	細野	238000006	大正川Ⅰ	土石流	兵庫県告示第402号	平成22年3月30日
赤穂郡	上郡町	柏野	238000007	柏野Ⅰ	土石流	兵庫県告示第402号	平成22年3月30日
赤穂郡	上郡町	大枝	238000008	イブキ谷川Ⅰ	土石流	兵庫県告示第402号	平成22年3月30日
赤穂郡	上郡町	大枝	238000009	新奥谷川Ⅰ	土石流	兵庫県告示第402号	平成22年3月30日
赤穂郡	上郡町	大富	238000010	西谷Ⅱ	土石流	兵庫県告示第402号	平成22年3月30日
赤穂郡	上郡町	大富	238000011	大杉野Ⅱ	土石流	兵庫県告示第402号	平成22年3月30日
赤穂郡	上郡町	大富	238000012	大杉野2Ⅱ	土石流	兵庫県告示第402号	平成22年3月30日
赤穂郡	上郡町	大富	238000013	東谷2Ⅱ	土石流	兵庫県告示第402号	平成22年3月30日
赤穂郡	上郡町	金出地	238000014	金光川Ⅰ	土石流	兵庫県告示第402号	平成22年3月30日
赤穂郡	上郡町	金出地	238000015	本金出地Ⅰ	土石流	兵庫県告示第402号	平成22年3月30日
赤穂郡	上郡町	金出地	238000016	戸谷Ⅰ	土石流	兵庫県告示第402号	平成22年3月30日
赤穂郡	上郡町	金出地	238000017	阿曾川Ⅰ	土石流	兵庫県告示第402号	平成22年3月30日
赤穂郡	上郡町	金出地	238000018	高谷Ⅰ	土石流	兵庫県告示第402号	平成22年3月30日
赤穂郡	上郡町	金出地	238000019	戸谷川Ⅰ	土石流	兵庫県告示第402号	平成22年3月30日
赤穂郡	上郡町	野桑	238000020	尾長ノ谷川Ⅰ	土石流	兵庫県告示第402号	平成22年3月30日
赤穂郡	上郡町	野桑	238000021	細畑Ⅰ	土石流	兵庫県告示第402号	平成22年3月30日
赤穂郡	上郡町	野桑	238000022	日原谷Ⅰ	土石流	兵庫県告示第402号	平成22年3月30日
赤穂郡	上郡町	野桑	238000023	野桑今川Ⅰ	土石流	兵庫県告示第402号	平成22年3月30日
赤穂郡	上郡町	野桑	238000024	梅谷Ⅱ	土石流	兵庫県告示第402号	平成22年3月30日
赤穂郡	上郡町	野桑	238000025	三軒谷川Ⅱ	土石流	兵庫県告示第402号	平成22年3月30日
赤穂郡	上郡町	野桑	238000026	広根1Ⅱ	土石流	兵庫県告示第402号	平成22年3月30日
赤穂郡	上郡町	野桑	238000027	広根2Ⅱ	土石流	兵庫県告示第402号	平成22年3月30日
赤穂郡	上郡町	野桑	238000028	イカキ谷川Ⅱ	土石流	兵庫県告示第402号	平成22年3月30日
赤穂郡	上郡町	野桑	238000029	本村Ⅱ	土石流	兵庫県告示第402号	平成22年3月30日
赤穂郡	上郡町	尾長谷	238000030	小山Ⅰ	土石流	兵庫県告示第402号	平成22年3月30日
赤穂郡	上郡町	尾長谷	238000031	土井川Ⅰ	土石流	兵庫県告示第402号	平成22年3月30日
赤穂郡	上郡町	尾長谷	238000032	土井の内2Ⅰ	土石流	兵庫県告示第402号	平成22年3月30日
赤穂郡	上郡町	尾長谷	238000033	星尾川Ⅰ	土石流	兵庫県告示第402号	平成22年3月30日
赤穂郡	上郡町	尾長谷	238000034	大富沢Ⅰ	土石流	兵庫県告示第402号	平成22年3月30日
赤穂郡	上郡町	尾長谷	238000035	惣尻川Ⅰ	土石流	兵庫県告示第402号	平成22年3月30日
赤穂郡	上郡町	尾長谷	238000036	土井の内1Ⅱ	土石流	兵庫県告示第402号	平成22年3月30日
赤穂郡	上郡町	上郡	238000037	東町1Ⅰ	土石流	兵庫県告示第402号	平成22年3月30日
赤穂郡	上郡町	上郡	238000038	東町2Ⅰ	土石流	兵庫県告示第402号	平成22年3月30日
赤穂郡	上郡町	上郡	238000039	東町川Ⅱ	土石流	兵庫県告示第402号	平成22年3月30日
赤穂郡	上郡町	奥	238000040	高田川Ⅰ	土石流	兵庫県告示第402号	平成22年3月30日
赤穂郡	上郡町	奥	238000041	杓谷川Ⅰ	土石流	兵庫県告示第402号	平成22年3月30日
赤穂郡	上郡町	小野豆	138000091	小野豆Ⅰ	急傾斜地の崩壊	兵庫県告示第36号	平成23年1月14日
赤穂郡	上郡町	小野豆	138000092	小野豆(1)Ⅱ	急傾斜地の崩壊	兵庫県告示第36号	平成23年1月14日
赤穂郡	上郡町	小野豆	138000093	小野豆(2)Ⅱ	急傾斜地の崩壊	兵庫県告示第36号	平成23年1月14日
赤穂郡	上郡町	小野豆	138000094	小野豆(3)Ⅱ	急傾斜地の崩壊	兵庫県告示第36号	平成23年1月14日
赤穂郡	上郡町	小野豆	138000095	小野豆Ⅲ	急傾斜地の崩壊	兵庫県告示第36号	平成23年1月14日
赤穂郡	上郡町	佐用谷	138000096	佐用谷Ⅱ	急傾斜地の崩壊	兵庫県告示第36号	平成23年1月14日
赤穂郡	上郡町	佐用谷	138000097	佐用谷(2)Ⅲ	急傾斜地の崩壊	兵庫県告示第36号	平成23年1月14日
赤穂郡	上郡町	奥	138000098	佐用谷(3)Ⅲ	急傾斜地の崩壊	兵庫県告示第36号	平成23年1月14日
赤穂郡	上郡町	宇野山	138000099	宇野山下Ⅰ	急傾斜地の崩壊	兵庫県告示第36号	平成23年1月14日
赤穂郡	上郡町	宇野山	138000100	宇野山下(1)Ⅱ	急傾斜地の崩壊	兵庫県告示第36号	平成23年1月14日
赤穂郡	上郡町	宇野山	138000101	宇野山下(2)Ⅱ	急傾斜地の崩壊	兵庫県告示第36号	平成23年1月14日
赤穂郡	上郡町	宇野山	138000102	宇野山下(3)Ⅱ	急傾斜地の崩壊	兵庫県告示第36号	平成23年1月14日
赤穂郡	上郡町	宇野山	138000103	宇野山(1)Ⅲ	急傾斜地の崩壊	兵庫県告示第36号	平成23年1月14日



## (2)土砂災害警戒区域

(R5.3.1)

郡・市	区・町	字	箇所番号	区域名	自然現象の種類	告示番号	公示日
赤穂郡	上郡町	高山	138000192	別所原Ⅰ	急傾斜地の崩壊	兵庫県告示第36号	平成23年1月14日
赤穂郡	上郡町	高山	138000193	山脇Ⅱ	急傾斜地の崩壊	兵庫県告示第36号	平成23年1月14日
赤穂郡	上郡町	高山	138000194	山脇(2)Ⅲ	急傾斜地の崩壊	兵庫県告示第36号	平成23年1月14日
赤穂郡	上郡町	高山	138000195	大石Ⅲ	急傾斜地の崩壊	兵庫県告示第36号	平成23年1月14日
赤穂郡	上郡町	行頭	138000196	延野Ⅰ	急傾斜地の崩壊	兵庫県告示第36号	平成23年1月14日
赤穂郡	上郡町	行頭	138000197	中野Ⅰ	急傾斜地の崩壊	兵庫県告示第36号	平成23年1月14日
赤穂郡	上郡町	行頭	138000198	行頭Ⅱ	急傾斜地の崩壊	兵庫県告示第36号	平成23年1月14日
赤穂郡	上郡町	行頭	138000199	中野(1)Ⅱ	急傾斜地の崩壊	兵庫県告示第36号	平成23年1月14日
赤穂郡	上郡町	行頭	138000200	中野(2)Ⅱ	急傾斜地の崩壊	兵庫県告示第36号	平成23年1月14日
赤穂郡	上郡町	別名	138000201	八保(2)Ⅲ	急傾斜地の崩壊	兵庫県告示第36号	平成23年1月14日
赤穂郡	上郡町	栗原	138000202	下栗原Ⅰ	急傾斜地の崩壊	兵庫県告示第36号	平成23年1月14日
赤穂郡	上郡町	栗原	138000203	下栗原Ⅱ	急傾斜地の崩壊	兵庫県告示第36号	平成23年1月14日
赤穂郡	上郡町	栗原	138000204	下栗原Ⅲ	急傾斜地の崩壊	兵庫県告示第36号	平成23年1月14日
赤穂郡	上郡町	栗原	138000205	上栗原(1)Ⅲ	急傾斜地の崩壊	兵庫県告示第36号	平成23年1月14日
赤穂郡	上郡町	栗原	138000206	上栗原(2)Ⅲ	急傾斜地の崩壊	兵庫県告示第36号	平成23年1月14日
赤穂郡	上郡町	落地	138000207	飯坂(1)Ⅰ	急傾斜地の崩壊	兵庫県告示第36号	平成23年1月14日
赤穂郡	上郡町	落地	138000208	宮谷Ⅰ	急傾斜地の崩壊	兵庫県告示第36号	平成23年1月14日
赤穂郡 赤穂市	上郡町	落地、西有年	138000209	落地Ⅱ	急傾斜地の崩壊	兵庫県告示第35号	平成23年1月14日
赤穂郡	上郡町	落地	138000210	宮谷(1)Ⅱ	急傾斜地の崩壊	兵庫県告示第36号	平成23年1月14日
赤穂郡	上郡町	落地	138000211	宮谷(2)Ⅱ	急傾斜地の崩壊	兵庫県告示第36号	平成23年1月14日
赤穂郡 赤穂市	上郡町	落地、西有年	138000212	飯坂(1)Ⅲ	急傾斜地の崩壊	兵庫県告示第35号	平成23年1月14日
赤穂郡	上郡町	落地	138000213	落地(1)Ⅲ	急傾斜地の崩壊	兵庫県告示第36号	平成23年1月14日
赤穂郡	上郡町	落地	138000214	飯坂(2)Ⅲ	急傾斜地の崩壊	兵庫県告示第36号	平成23年1月14日
赤穂郡	上郡町	落地	138000215	落地(2)Ⅲ	急傾斜地の崩壊	兵庫県告示第36号	平成23年1月14日
赤穂郡	上郡町	落地	138000216	落地(3)Ⅲ	急傾斜地の崩壊	兵庫県告示第36号	平成23年1月14日
赤穂郡	上郡町	落地	138000217	落地(4)Ⅲ	急傾斜地の崩壊	兵庫県告示第36号	平成23年1月14日
赤穂郡	上郡町	梨ヶ原	138000218	藪Ⅰ	急傾斜地の崩壊	兵庫県告示第36号	平成23年1月14日
赤穂郡	上郡町	梨ヶ原	138000219	梨ヶ原Ⅱ	急傾斜地の崩壊	兵庫県告示第36号	平成23年1月14日
赤穂郡	上郡町	梨ヶ原	138000220	藪(1)Ⅲ	急傾斜地の崩壊	兵庫県告示第36号	平成23年1月14日
赤穂郡	上郡町	梨ヶ原	138000221	藪(2)Ⅲ	急傾斜地の崩壊	兵庫県告示第36号	平成23年1月14日
赤穂郡	上郡町	梨ヶ原	138000222	土地谷Ⅲ	急傾斜地の崩壊	兵庫県告示第36号	平成23年1月14日
赤穂郡	上郡町	梨ヶ原	138000223	梨ヶ原(1)Ⅲ	急傾斜地の崩壊	兵庫県告示第36号	平成23年1月14日
赤穂郡	上郡町	梨ヶ原	138000224	梨ヶ原(2)Ⅲ	急傾斜地の崩壊	兵庫県告示第36号	平成23年1月14日
赤穂郡	上郡町	梨ヶ原	138000225	梨ヶ原(3)Ⅲ	急傾斜地の崩壊	兵庫県告示第36号	平成23年1月14日
赤穂郡	上郡町	苔縄	238000042	小野豆川Ⅰ	土石流	兵庫県告示第36号	平成23年1月14日
赤穂郡	上郡町	岩木	238000043	宇野豆Ⅰ	土石流	兵庫県告示第36号	平成23年1月14日
赤穂郡	上郡町	岩木	238000044	宇野山下2Ⅰ	土石流	兵庫県告示第36号	平成23年1月14日
赤穂郡	上郡町	岩木	238000045	大谷川Ⅰ	土石流	兵庫県告示第36号	平成23年1月14日
赤穂郡	上郡町	岩木	238000046	宇野山下Ⅱ	土石流	兵庫県告示第36号	平成23年1月14日
赤穂郡	上郡町	岩木	238000047	宇野山下Ⅲ	土石流	兵庫県告示第36号	平成23年1月14日
赤穂郡	上郡町	岩木	238000048	奥休治川Ⅰ	土石流	兵庫県告示第36号	平成23年1月14日
赤穂郡	上郡町	井上	238000049	中庄川Ⅰ	土石流	兵庫県告示第36号	平成23年1月14日
赤穂郡	上郡町	行頭	238000050	西庄Ⅰ	土石流	兵庫県告示第36号	平成23年1月14日
赤穂郡	上郡町	行頭	238000051	板屋谷Ⅰ	土石流	兵庫県告示第36号	平成23年1月14日
赤穂郡	上郡町	高山	238000052	板屋谷Ⅱ	土石流	兵庫県告示第36号	平成23年1月14日
赤穂郡	上郡町	高山	238000053	板屋谷Ⅲ	土石流	兵庫県告示第36号	平成23年1月14日
赤穂郡	上郡町	高山	238000054	高田台Ⅰ	土石流	兵庫県告示第36号	平成23年1月14日
赤穂郡	上郡町	高山	238000055	正福寺Ⅰ	土石流	兵庫県告示第36号	平成23年1月14日
赤穂郡	上郡町	高山	238000056	正福寺Ⅱ	土石流	兵庫県告示第36号	平成23年1月14日
赤穂郡	上郡町	高山	238000057	釜島Ⅰ	土石流	兵庫県告示第36号	平成23年1月14日
赤穂郡	上郡町	八保	238000058	石生谷川Ⅰ	土石流	兵庫県告示第36号	平成23年1月14日
赤穂郡	上郡町	八保	238000059	轟川Ⅱ	土石流	兵庫県告示第36号	平成23年1月14日
赤穂郡	上郡町	八保	238000060	石戸Ⅰ	土石流	兵庫県告示第36号	平成23年1月14日
赤穂郡	上郡町	八保	238000061	細念Ⅰ	土石流	兵庫県告示第36号	平成23年1月14日
赤穂郡	上郡町	八保	238000062	不生谷川Ⅰ	土石流	兵庫県告示第36号	平成23年1月14日
赤穂郡	上郡町	梨ヶ原	238000063	倉尾川Ⅰ	土石流	兵庫県告示第36号	平成23年1月14日
赤穂郡	上郡町	落地	238000064	才坂Ⅰ	土石流	兵庫県告示第36号	平成23年1月14日
赤穂郡	上郡町	八保	238000065	船谷大地Ⅰ	土石流	兵庫県告示第36号	平成23年1月14日
赤穂郡	上郡町	山野里	238000066	田ノ尻Ⅱ	土石流	兵庫県告示第36号	平成23年1月14日
赤穂郡	上郡町	山野里	238000067	鍛冶Ⅱ	土石流	兵庫県告示第36号	平成23年1月14日
赤穂郡	上郡町	船坂	238000068	羽山谷川Ⅰ	土石流	兵庫県告示第36号	平成23年1月14日
赤穂郡	上郡町	船坂	238000069	飯坂Ⅰ	土石流	兵庫県告示第36号	平成23年1月14日
赤穂郡	上郡町	船坂	238000070	飯坂Ⅱ	土石流	兵庫県告示第36号	平成23年1月14日
赤穂郡	上郡町	船坂	238000071	山野里川Ⅰ	土石流	兵庫県告示第36号	平成23年1月14日
赤穂郡	上郡町	船坂	238000072	木目川Ⅰ	土石流	兵庫県告示第36号	平成23年1月14日
赤穂郡	上郡町	船坂	238000073	中ノ谷川Ⅰ	土石流	兵庫県告示第36号	平成23年1月14日
赤穂郡	上郡町	山野里	238000074	宮ノ谷川Ⅰ	土石流	兵庫県告示第36号	平成23年1月14日
赤穂郡	上郡町	山野里	238000075	新田Ⅱ	土石流	兵庫県告示第36号	平成23年1月14日
赤穂郡	上郡町	山野里	238000076	新田Ⅱ	土石流	兵庫県告示第36号	平成23年1月14日
赤穂郡	上郡町	山野里	238000077	木ノ目Ⅱ	土石流	兵庫県告示第36号	平成23年1月14日
赤穂郡	上郡町	竹万	238000078	平野Ⅱ	土石流	兵庫県告示第36号	平成23年1月14日
赤穂郡	上郡町	竹万	238000079	竹万Ⅰ	土石流	兵庫県告示第36号	平成23年1月14日
赤穂郡	上郡町	高田台1丁目	238000080	竹万2Ⅰ	土石流	兵庫県告示第36号	平成23年1月14日
赤穂郡	上郡町	小野豆	238000081	山田Ⅱ	土石流	兵庫県告示第36号	平成23年1月14日
赤穂郡	上郡町	金出地	138000226	国光(2)Ⅰ	急傾斜地の崩壊	兵庫県告示第177号	平成29年2月28日
赤穂郡	上郡町	金出地	138000227	野尻池Ⅱ	急傾斜地の崩壊	兵庫県告示第177号	平成29年2月28日
赤穂郡	上郡町	岩木甲	138000228	岩木甲(3)Ⅱ	急傾斜地の崩壊	兵庫県告示第334号	平成30年3月30日
赤穂郡	上郡町	井上	138000229	井上(2)Ⅰ	急傾斜地の崩壊	兵庫県告示第333号	平成30年3月30日
佐用郡	佐用町	奥海	139010001	奥土居(1)Ⅰ	急傾斜地の崩壊	兵庫県告示第865号	平成18年8月11日
佐用郡	佐用町	奥海	139010002	奥土居(2)(1)Ⅰ	急傾斜地の崩壊	兵庫県告示第865号	平成18年8月11日
佐用郡	佐用町	奥海	139010003	奥土居(4)Ⅰ	急傾斜地の崩壊	兵庫県告示第865号	平成18年8月11日
佐用郡	佐用町	奥海	139010004	下村(1)Ⅰ	急傾斜地の崩壊	兵庫県告示第865号	平成18年8月11日
佐用郡	佐用町	奥海	139010005	下村(2)Ⅰ	急傾斜地の崩壊	兵庫県告示第865号	平成18年8月11日
佐用郡	佐用町	若州	139010006	若州(1)Ⅰ	急傾斜地の崩壊	兵庫県告示第865号	平成18年8月11日
佐用郡	佐用町	若州	139010007	若州(2)Ⅰ	急傾斜地の崩壊	兵庫県告示第865号	平成18年8月11日
佐用郡	佐用町	若州	139010008	若州(3)Ⅰ	急傾斜地の崩壊	兵庫県告示第865号	平成18年8月11日
佐用郡	佐用町	上石井	139010009	上石井(1)Ⅰ	急傾斜地の崩壊	兵庫県告示第865号	平成18年8月11日
佐用郡	佐用町	上石井	139010010	青木Ⅰ	急傾斜地の崩壊	兵庫県告示第865号	平成18年8月11日





郡・市	区・町	字	箇所番号	区域名	自然現象の種類	告示番号	公示日
佐用郡	佐用町	桑野	239010031	指谷Ⅰ	土石流	兵庫県告示第865号	平成18年8月11日
佐用郡	佐用町	桑野	239010032	薄谷川Ⅰ	土石流	兵庫県告示第865号	平成18年8月11日
佐用郡	佐用町	庵	239010033	大谷上Ⅰ	土石流	兵庫県告示第865号	平成18年8月11日
佐用郡	佐用町	庵	239010034	奥林谷Ⅰ	土石流	兵庫県告示第865号	平成18年8月11日
佐用郡	佐用町	奥海	239010035	奥ノ谷Ⅱ	土石流	兵庫県告示第865号	平成18年8月11日
佐用郡	佐用町	奥海	239010036	鬼ヶ谷ⅠⅡ	土石流	兵庫県告示第865号	平成18年8月11日
佐用郡	佐用町	奥海	239010037	鬼ヶ谷ⅡⅡ	土石流	兵庫県告示第865号	平成18年8月11日
佐用郡	佐用町	若州	239010038	仏谷Ⅱ	土石流	兵庫県告示第865号	平成18年8月11日
佐用郡	佐用町	上石井	239010039	稲荷谷Ⅱ	土石流	兵庫県告示第865号	平成18年8月11日
佐用郡	佐用町	上石井	239010040	浜ノ上Ⅱ	土石流	兵庫県告示第865号	平成18年8月11日
佐用郡	佐用町	水根	239010041	中ノ谷Ⅱ	土石流	兵庫県告示第865号	平成18年8月11日
佐用郡	佐用町	水根	239010042	山ノ神谷Ⅱ	土石流	兵庫県告示第865号	平成18年8月11日
佐用郡	佐用町	水根	239010043	西家ノ上Ⅱ	土石流	兵庫県告示第865号	平成18年8月11日
佐用郡	佐用町	水根	239010044	小坂井谷Ⅱ	土石流	兵庫県告示第865号	平成18年8月11日
佐用郡	佐用町	水根	239010045	坂井谷Ⅱ	土石流	兵庫県告示第865号	平成18年8月11日
佐用郡	佐用町	上石井	239010046	高野Ⅱ	土石流	兵庫県告示第865号	平成18年8月11日
佐用郡	佐用町	下石井	239010047	柴山Ⅱ	土石流	兵庫県告示第865号	平成18年8月11日
佐用郡	佐用町	下石井	239010048	脇ノ谷Ⅱ	土石流	兵庫県告示第865号	平成18年8月11日
佐用郡	佐用町	下石井	239010049	小谷Ⅱ	土石流	兵庫県告示第865号	平成18年8月11日
佐用郡	佐用町	下石井	239010050	東谷Ⅱ	土石流	兵庫県告示第865号	平成18年8月11日
佐用郡	佐用町	延吉	239010051	不戸Ⅱ	土石流	兵庫県告示第865号	平成18年8月11日
佐用郡	佐用町	延吉	239010052	二坪Ⅱ	土石流	兵庫県告示第865号	平成18年8月11日
佐用郡	佐用町	延吉	239010053	鳩峯Ⅱ	土石流	兵庫県告示第865号	平成18年8月11日
佐用郡	佐用町	延吉	239010054	山中Ⅱ	土石流	兵庫県告示第865号	平成18年8月11日
佐用郡	佐用町	海内	239010055	小谷Ⅱ	土石流	兵庫県告示第865号	平成18年8月11日
佐用郡	佐用町	海内	239010056	岡ノ奥Ⅱ	土石流	兵庫県告示第865号	平成18年8月11日
佐用郡	佐用町	海内	239010057	ギョウドウⅡ	土石流	兵庫県告示第865号	平成18年8月11日
佐用郡	佐用町	海内	239010058	二重谷Ⅱ	土石流	兵庫県告示第865号	平成18年8月11日
佐用郡	佐用町	桑野	239010059	西峪Ⅱ	土石流	兵庫県告示第865号	平成18年8月11日
佐用郡	佐用町	庵	239010060	大谷Ⅱ	土石流	兵庫県告示第865号	平成18年8月11日
佐用郡	佐用町	庵	239010061	砥谷Ⅱ	土石流	兵庫県告示第865号	平成18年8月11日
佐用郡	佐用町	東中山	139010069	中山Ⅰ	急傾斜地の崩壊	兵庫県告示第690号	平成19年6月12日
佐用郡	佐用町	大島	139010070	王子Ⅰ	急傾斜地の崩壊	兵庫県告示第690号	平成19年6月12日
佐用郡	佐用町	豊福	139010071	平谷(1)Ⅰ	急傾斜地の崩壊	兵庫県告示第690号	平成19年6月12日
佐用郡	佐用町	豊福	139010072	平谷(2)Ⅰ	急傾斜地の崩壊	兵庫県告示第690号	平成19年6月12日
佐用郡	佐用町	豊福	139010073	木里Ⅰ	急傾斜地の崩壊	兵庫県告示第690号	平成19年6月12日
佐用郡	佐用町	豊福	139010074	江川Ⅰ	急傾斜地の崩壊	兵庫県告示第690号	平成19年6月12日
佐用郡	佐用町	淀	139010075	亀ヶ坂Ⅰ	急傾斜地の崩壊	兵庫県告示第690号	平成19年6月12日
佐用郡	佐用町	奥長谷	139010076	田坪(1)Ⅰ	急傾斜地の崩壊	兵庫県告示第690号	平成19年6月12日
佐用郡	佐用町	奥長谷	139010077	田坪(2)Ⅰ	急傾斜地の崩壊	兵庫県告示第690号	平成19年6月12日
佐用郡	佐用町	奥長谷	139010078	中村Ⅰ	急傾斜地の崩壊	兵庫県告示第690号	平成19年6月12日
佐用郡	佐用町	奥長谷	139010079	横尾Ⅰ	急傾斜地の崩壊	兵庫県告示第690号	平成19年6月12日
佐用郡	佐用町	口長谷	139010080	坊Ⅰ	急傾斜地の崩壊	兵庫県告示第690号	平成19年6月12日
佐用郡	佐用町	口長谷	139010081	塩谷Ⅰ	急傾斜地の崩壊	兵庫県告示第690号	平成19年6月12日
佐用郡	佐用町	平福	139010082	平福(1)Ⅰ	急傾斜地の崩壊	兵庫県告示第690号	平成19年6月12日
佐用郡	佐用町	平福	139010083	平福(2)Ⅰ	急傾斜地の崩壊	兵庫県告示第690号	平成19年6月12日
佐用郡	佐用町	平福	139010084	平福(3)Ⅰ	急傾斜地の崩壊	兵庫県告示第690号	平成19年6月12日
佐用郡	佐用町	宗行	139010085	宗行Ⅰ	急傾斜地の崩壊	兵庫県告示第690号	平成19年6月12日
佐用郡	佐用町	奥金近	139010086	奥金近(1)Ⅰ	急傾斜地の崩壊	兵庫県告示第690号	平成19年6月12日
佐用郡	佐用町	奥金近	139010087	奥金近(2)Ⅰ	急傾斜地の崩壊	兵庫県告示第690号	平成19年6月12日
佐用郡	佐用町	奥金近	139010088	奥金近(3)Ⅰ	急傾斜地の崩壊	兵庫県告示第690号	平成19年6月12日
佐用郡	佐用町	口金近	139010089	口金近(1)Ⅰ	急傾斜地の崩壊	兵庫県告示第690号	平成19年6月12日
佐用郡	佐用町	口金近	139010090	口金近(2)Ⅰ	急傾斜地の崩壊	兵庫県告示第690号	平成19年6月12日
佐用郡	佐用町	福澤	139010091	大塚Ⅰ	急傾斜地の崩壊	兵庫県告示第690号	平成19年6月12日
佐用郡	佐用町	福澤	139010092	清水Ⅰ	急傾斜地の崩壊	兵庫県告示第690号	平成19年6月12日
佐用郡	佐用町	福澤	139010093	田野Ⅰ	急傾斜地の崩壊	兵庫県告示第690号	平成19年6月12日
佐用郡	佐用町	福澤	139010094	大向Ⅰ	急傾斜地の崩壊	兵庫県告示第690号	平成19年6月12日
佐用郡	佐用町	大木谷	139010095	甲大木谷(1)Ⅰ	急傾斜地の崩壊	兵庫県告示第690号	平成19年6月12日
佐用郡	佐用町	大木谷	139010096	甲大木谷(2)Ⅰ	急傾斜地の崩壊	兵庫県告示第690号	平成19年6月12日
佐用郡	佐用町	大木谷	139010097	下村Ⅰ	急傾斜地の崩壊	兵庫県告示第690号	平成19年6月12日
佐用郡	佐用町	本位田	139010098	塩田Ⅰ	急傾斜地の崩壊	兵庫県告示第690号	平成19年6月12日
佐用郡	佐用町	本位田	139010099	本位田Ⅰ	急傾斜地の崩壊	兵庫県告示第690号	平成19年6月12日
佐用郡	佐用町	円応寺	139010100	円応寺(1)Ⅰ	急傾斜地の崩壊	兵庫県告示第690号	平成19年6月12日
佐用郡	佐用町	円応寺	139010101	円応寺(2)Ⅰ	急傾斜地の崩壊	兵庫県告示第690号	平成19年6月12日
佐用郡	佐用町	円応寺	139010102	大願寺(1)Ⅰ	急傾斜地の崩壊	兵庫県告示第690号	平成19年6月12日
佐用郡	佐用町	円応寺	139010103	大願寺(2)Ⅰ	急傾斜地の崩壊	兵庫県告示第690号	平成19年6月12日
佐用郡	佐用町	円応寺	139010104	大願寺(3)Ⅰ	急傾斜地の崩壊	兵庫県告示第690号	平成19年6月12日
佐用郡	佐用町	山田	139010105	山田Ⅰ	急傾斜地の崩壊	兵庫県告示第690号	平成19年6月12日
佐用郡	佐用町	佐用	139010106	佐用(1)Ⅰ	急傾斜地の崩壊	兵庫県告示第690号	平成19年6月12日
佐用郡	佐用町	佐用	139010107	佐用(2)Ⅰ	急傾斜地の崩壊	兵庫県告示第690号	平成19年6月12日
佐用郡	佐用町	佐用	139010108	佐用(3)Ⅰ	急傾斜地の崩壊	兵庫県告示第690号	平成19年6月12日
佐用郡	佐用町	佐用	139010109	佐用(4)Ⅰ	急傾斜地の崩壊	兵庫県告示第690号	平成19年6月12日
佐用郡	佐用町	佐用	139010110	佐用(5)Ⅰ	急傾斜地の崩壊	兵庫県告示第690号	平成19年6月12日
佐用郡	佐用町	佐用	139010111	佐用(6)Ⅰ	急傾斜地の崩壊	兵庫県告示第690号	平成19年6月12日
佐用郡	佐用町	佐用	139010112	秀谷(1)Ⅰ	急傾斜地の崩壊	兵庫県告示第690号	平成19年6月12日
佐用郡	佐用町	佐用	139010113	秀谷(2)Ⅰ	急傾斜地の崩壊	兵庫県告示第690号	平成19年6月12日
佐用郡	佐用町	佐用	139010114	吉福Ⅰ	急傾斜地の崩壊	兵庫県告示第690号	平成19年6月12日
佐用郡	佐用町	佐用	139010115	山平Ⅰ	急傾斜地の崩壊	兵庫県告示第690号	平成19年6月12日
佐用郡	佐用町	福原Ⅰ	139010116	福原Ⅰ	急傾斜地の崩壊	兵庫県告示第690号	平成19年6月12日
佐用郡	佐用町	福原(2)Ⅰ	139010117	福原(2)Ⅰ	急傾斜地の崩壊	兵庫県告示第690号	平成19年6月12日
佐用郡	佐用町	佐用	139010118	大坪Ⅰ	急傾斜地の崩壊	兵庫県告示第690号	平成19年6月12日
佐用郡	佐用町	真盛	139010119	真盛(1)Ⅰ	急傾斜地の崩壊	兵庫県告示第690号	平成19年6月12日
佐用郡	佐用町	真盛	139010120	真盛(2)Ⅰ	急傾斜地の崩壊	兵庫県告示第690号	平成19年6月12日
佐用郡	佐用町	山脇	139010121	カジ屋(1)Ⅰ	急傾斜地の崩壊	兵庫県告示第690号	平成19年6月12日
佐用郡	佐用町	山脇	139010122	カジ屋(2)Ⅰ	急傾斜地の崩壊	兵庫県告示第690号	平成19年6月12日
佐用郡	佐用町	山脇	139010123	山脇Ⅰ	急傾斜地の崩壊	兵庫県告示第690号	平成19年6月12日
佐用郡	佐用町	山脇	139010124	下山脇Ⅰ	急傾斜地の崩壊	兵庫県告示第690号	平成19年6月12日
佐用郡	佐用町	末包	139010125	谷(1)Ⅱ	急傾斜地の崩壊	兵庫県告示第690号	平成19年6月12日

郡・市	区・町	字	箇所番号	区域名	自然現象の種類	告示番号	公示日
佐用郡	佐用町	末包	139010126	谷(2)Ⅱ	急傾斜地の崩壊	兵庫県告示第690号	平成19年6月12日
佐用郡	佐用町	末包	139010127	谷(3)Ⅱ	急傾斜地の崩壊	兵庫県告示第690号	平成19年6月12日
佐用郡	佐用町	末包	139010128	本村(1)Ⅱ	急傾斜地の崩壊	兵庫県告示第690号	平成19年6月12日
佐用郡	佐用町	末包	139010129	本村(2)Ⅱ	急傾斜地の崩壊	兵庫県告示第690号	平成19年6月12日
佐用郡	佐用町	末包	139010130	本村(3)Ⅱ	急傾斜地の崩壊	兵庫県告示第690号	平成19年6月12日
佐用郡	佐用町	東中山	139010131	中山(1)Ⅱ	急傾斜地の崩壊	兵庫県告示第690号	平成19年6月12日
佐用郡	佐用町	東中山	139010132	中山(2)Ⅱ	急傾斜地の崩壊	兵庫県告示第690号	平成19年6月12日
佐用郡	佐用町	東中山	139010133	中山(3)Ⅱ	急傾斜地の崩壊	兵庫県告示第690号	平成19年6月12日
佐用郡	佐用町	東中山	139010134	中山(4)Ⅱ	急傾斜地の崩壊	兵庫県告示第690号	平成19年6月12日
佐用郡	佐用町	東中山	139010135	中山(5)Ⅱ	急傾斜地の崩壊	兵庫県告示第690号	平成19年6月12日
佐用郡	佐用町	東中山	139010136	中山(6)Ⅱ	急傾斜地の崩壊	兵庫県告示第690号	平成19年6月12日
佐用郡	佐用町	大島	139010137	王子(1)Ⅱ	急傾斜地の崩壊	兵庫県告示第690号	平成19年6月12日
佐用郡	佐用町	大島	139010138	王子(2)Ⅱ	急傾斜地の崩壊	兵庫県告示第690号	平成19年6月12日
佐用郡	佐用町	庵	139010139	庵Ⅱ	急傾斜地の崩壊	兵庫県告示第690号	平成19年6月12日
佐用郡	佐用町	豊福	139010140	平谷Ⅱ	急傾斜地の崩壊	兵庫県告示第690号	平成19年6月12日
佐用郡	佐用町	淀	139010141	淀Ⅱ	急傾斜地の崩壊	兵庫県告示第690号	平成19年6月12日
佐用郡	佐用町	淀	139010142	住中Ⅱ	急傾斜地の崩壊	兵庫県告示第690号	平成19年6月12日
佐用郡	佐用町	奥長谷	139010143	深山口(1)Ⅱ	急傾斜地の崩壊	兵庫県告示第690号	平成19年6月12日
佐用郡	佐用町	奥長谷	139010144	深山口(2)Ⅱ	急傾斜地の崩壊	兵庫県告示第690号	平成19年6月12日
佐用郡	佐用町	奥長谷	139010145	横尾Ⅱ	急傾斜地の崩壊	兵庫県告示第690号	平成19年6月12日
佐用郡	佐用町	口長谷	139010146	中島Ⅱ	急傾斜地の崩壊	兵庫県告示第690号	平成19年6月12日
佐用郡	佐用町	宗行	139010147	宗行Ⅱ	急傾斜地の崩壊	兵庫県告示第690号	平成19年6月12日
佐用郡	佐用町	奥金近	139010148	奥金近(1)Ⅱ	急傾斜地の崩壊	兵庫県告示第690号	平成19年6月12日
佐用郡	佐用町	奥金近	139010149	奥金近(2)Ⅱ	急傾斜地の崩壊	兵庫県告示第690号	平成19年6月12日
佐用郡	佐用町	奥金近	139010150	奥金近(3)Ⅱ	急傾斜地の崩壊	兵庫県告示第690号	平成19年6月12日
佐用郡	佐用町	奥金近	139010151	奥金近(4)Ⅱ	急傾斜地の崩壊	兵庫県告示第690号	平成19年6月12日
佐用郡	佐用町	口金近	139010152	口金近(1)Ⅱ	急傾斜地の崩壊	兵庫県告示第690号	平成19年6月12日
佐用郡	佐用町	口金近	139010153	口金近(2)Ⅱ	急傾斜地の崩壊	兵庫県告示第690号	平成19年6月12日
佐用郡	佐用町	横坂	139010154	夏村Ⅱ	急傾斜地の崩壊	兵庫県告示第690号	平成19年6月12日
佐用郡	佐用町	福澤	139010155	大谷Ⅱ	急傾斜地の崩壊	兵庫県告示第690号	平成19年6月12日
佐用郡	佐用町	大木谷	139010156	下村Ⅱ	急傾斜地の崩壊	兵庫県告示第690号	平成19年6月12日
佐用郡	佐用町	大木谷	139010157	奥村Ⅱ	急傾斜地の崩壊	兵庫県告示第690号	平成19年6月12日
佐用郡	佐用町	大木谷	139010158	榎木谷Ⅱ	急傾斜地の崩壊	兵庫県告示第690号	平成19年6月12日
佐用郡	佐用町	長尾	139010159	長尾(1)Ⅱ	急傾斜地の崩壊	兵庫県告示第690号	平成19年6月12日
佐用郡	佐用町	長尾	139010160	長尾(2)Ⅱ	急傾斜地の崩壊	兵庫県告示第690号	平成19年6月12日
佐用郡	佐用町	佐用	139010161	佐用Ⅱ	急傾斜地の崩壊	兵庫県告示第690号	平成19年6月12日
佐用郡	佐用町	佐用	139010162	佐用(3)Ⅱ	急傾斜地の崩壊	兵庫県告示第690号	平成19年6月12日
佐用郡	佐用町	佐用	139010163	秀谷Ⅱ	急傾斜地の崩壊	兵庫県告示第690号	平成19年6月12日
佐用郡	佐用町	真盛	139010164	真盛Ⅱ	急傾斜地の崩壊	兵庫県告示第690号	平成19年6月12日
佐用郡	佐用町	末包	239010062	小林Ⅰ	土石流	兵庫県告示第690号	平成19年6月12日
佐用郡	佐用町	東中山	239010063	峰谷Ⅰ	土石流	兵庫県告示第690号	平成19年6月12日
佐用郡	佐用町	東中山	239010064	石井谷Ⅰ	土石流	兵庫県告示第690号	平成19年6月12日
佐用郡	佐用町	東中山	239010065	家ノ奥谷Ⅰ	土石流	兵庫県告示第690号	平成19年6月12日
佐用郡	佐用町	東中山	239010066	荒神谷Ⅰ	土石流	兵庫県告示第690号	平成19年6月12日
佐用郡	佐用町	大島	239010067	毛伍谷Ⅰ	土石流	兵庫県告示第690号	平成19年6月12日
佐用郡	佐用町	大島	239010068	奥山川Ⅰ	土石流	兵庫県告示第690号	平成19年6月12日
佐用郡	佐用町	大島	239010069	奥の山Ⅰ	土石流	兵庫県告示第690号	平成19年6月12日
佐用郡	佐用町	豊福	239010070	家の奥Ⅰ	土石流	兵庫県告示第690号	平成19年6月12日
佐用郡	佐用町	豊福	239010071	見正庵Ⅰ	土石流	兵庫県告示第690号	平成19年6月12日
佐用郡	佐用町	豊福	239010072	田尻Ⅰ	土石流	兵庫県告示第690号	平成19年6月12日
佐用郡	佐用町	淀	239010073	天田Ⅰ	土石流	兵庫県告示第690号	平成19年6月12日
佐用郡	佐用町	淀	239010074	猪子谷Ⅰ	土石流	兵庫県告示第690号	平成19年6月12日
佐用郡	佐用町	奥長谷	239010075	岩谷川Ⅰ	土石流	兵庫県告示第690号	平成19年6月12日
佐用郡	佐用町	奥長谷	239010076	小谷口Ⅰ	土石流	兵庫県告示第690号	平成19年6月12日
佐用郡	佐用町	奥長谷	239010077	奥山Ⅰ	土石流	兵庫県告示第690号	平成19年6月12日
佐用郡	佐用町	奥長谷	239010078	申山谷Ⅰ	土石流	兵庫県告示第690号	平成19年6月12日
佐用郡	佐用町	口長谷	239010079	土の坂谷Ⅰ	土石流	兵庫県告示第690号	平成19年6月12日
佐用郡	佐用町	口長谷	239010080	殿谷上Ⅰ	土石流	兵庫県告示第690号	平成19年6月12日
佐用郡	佐用町	平福	239010081	光明寺山Ⅰ	土石流	兵庫県告示第690号	平成19年6月12日
佐用郡	佐用町	平福	239010082	井谷Ⅰ	土石流	兵庫県告示第690号	平成19年6月12日
佐用郡	佐用町	平福	239010083	上白髪Ⅰ	土石流	兵庫県告示第690号	平成19年6月12日
佐用郡	佐用町	宗行	239010084	安井谷Ⅰ	土石流	兵庫県告示第690号	平成19年6月12日
佐用郡	佐用町	宗行	239010085	峠谷Ⅰ	土石流	兵庫県告示第690号	平成19年6月12日
佐用郡	佐用町	奥金近	239010086	森谷Ⅰ	土石流	兵庫県告示第690号	平成19年6月12日
佐用郡	佐用町	奥金近	239010087	堂ノ奥Ⅰ	土石流	兵庫県告示第690号	平成19年6月12日
佐用郡	佐用町	口金近	239010088	庵の奥上Ⅰ	土石流	兵庫県告示第690号	平成19年6月12日
佐用郡	佐用町	口金近	239010089	櫻原Ⅰ	土石流	兵庫県告示第690号	平成19年6月12日
佐用郡	佐用町	横坂	239010090	乱土谷Ⅰ	土石流	兵庫県告示第690号	平成19年6月12日
佐用郡	佐用町	横坂	239010091	猪垣谷Ⅰ	土石流	兵庫県告示第690号	平成19年6月12日
佐用郡	佐用町	横坂	239010092	高山谷Ⅰ	土石流	兵庫県告示第690号	平成19年6月12日
佐用郡	佐用町	福澤	239010093	清水前谷上Ⅰ	土石流	兵庫県告示第690号	平成19年6月12日
佐用郡	佐用町	福澤	239010094	清水前谷下Ⅰ	土石流	兵庫県告示第690号	平成19年6月12日
佐用郡	佐用町	福澤	239010095	佐古山田Ⅰ	土石流	兵庫県告示第690号	平成19年6月12日
佐用郡	佐用町	福澤	239010096	本村谷Ⅰ	土石流	兵庫県告示第690号	平成19年6月12日
佐用郡	佐用町	西河内	239010097	尾鼻Ⅰ	土石流	兵庫県告示第690号	平成19年6月12日
佐用郡	佐用町	西河内	239010098	井谷川Ⅰ	土石流	兵庫県告示第690号	平成19年6月12日
佐用郡	佐用町	円応寺	239010099	笹谷Ⅰ	土石流	兵庫県告示第690号	平成19年6月12日
佐用郡	佐用町	佐用	239010100	猪谷Ⅰ	土石流	兵庫県告示第690号	平成19年6月12日
佐用郡	佐用町	佐用	239010101	権現谷Ⅰ	土石流	兵庫県告示第690号	平成19年6月12日
佐用郡	佐用町	佐用	239010102	菅谷Ⅰ	土石流	兵庫県告示第690号	平成19年6月12日
佐用郡	佐用町	佐用	239010103	竹谷Ⅰ	土石流	兵庫県告示第690号	平成19年6月12日
佐用郡	佐用町	佐用	239010104	溝ヶ谷Ⅰ	土石流	兵庫県告示第690号	平成19年6月12日
佐用郡	佐用町	佐用	239010105	大山谷川Ⅰ	土石流	兵庫県告示第690号	平成19年6月12日
佐用郡	佐用町	佐用	239010106	妙ヶ谷Ⅰ	土石流	兵庫県告示第690号	平成19年6月12日
佐用郡	佐用町	佐用	239010107	クラ谷Ⅰ	土石流	兵庫県告示第690号	平成19年6月12日
佐用郡	佐用町	佐用	239010108	神谷Ⅰ	土石流	兵庫県告示第690号	平成19年6月12日
佐用郡	佐用町	佐用	239010109	ゴマン坂谷Ⅰ	土石流	兵庫県告示第690号	平成19年6月12日
佐用郡	佐用町	佐用	239010110	本谷Ⅰ	土石流	兵庫県告示第690号	平成19年6月12日



## (2)土砂災害警戒区域

(R5.3.1)

郡・市	区・町	字	箇所番号	区域名	自然現象の種類	告示番号	公示日
佐用郡	佐用町	佐用	239010111	奥成川 I	土石流	兵庫県告示第690号	平成19年6月12日
佐用郡	佐用町	佐用	239010112	下吉福川 I	土石流	兵庫県告示第690号	平成19年6月12日
佐用郡	佐用町	佐用	239010113	北ノ口谷 I	土石流	兵庫県告示第690号	平成19年6月12日
佐用郡	佐用町	佐用	239010114	大上 I	土石流	兵庫県告示第690号	平成19年6月12日
佐用郡	佐用町	佐用	239010115	諸谷 I	土石流	兵庫県告示第690号	平成19年6月12日
佐用郡	佐用町	佐用	239010116	奥ノ谷 I	土石流	兵庫県告示第690号	平成19年6月12日
佐用郡	佐用町	真盛	239010117	奥山谷 I	土石流	兵庫県告示第690号	平成19年6月12日
佐用郡	佐用町	真盛	239010118	バイ谷 I	土石流	兵庫県告示第690号	平成19年6月12日
佐用郡	佐用町	山脇	239010119	本谷 I	土石流	兵庫県告示第690号	平成19年6月12日
佐用郡	佐用町	山脇	239010120	大藪谷 I	土石流	兵庫県告示第690号	平成19年6月12日
佐用郡	佐用町	山脇	239010121	北谷 I	土石流	兵庫県告示第690号	平成19年6月12日
佐用郡	佐用町	山脇	239010122	水木谷 I	土石流	兵庫県告示第690号	平成19年6月12日
佐用郡	佐用町	末包	239010123	長迫 II	土石流	兵庫県告示第690号	平成19年6月12日
佐用郡	佐用町	末包	239010124	深山 II	土石流	兵庫県告示第690号	平成19年6月12日
佐用郡	佐用町	末包	239010125	中須賀 II	土石流	兵庫県告示第690号	平成19年6月12日
佐用郡	佐用町	末包	239010126	伊垣谷 II	土石流	兵庫県告示第690号	平成19年6月12日
佐用郡	佐用町	末包	239010127	竹ノ内 II	土石流	兵庫県告示第690号	平成19年6月12日
佐用郡	佐用町	東中山	239010128	大谷 II	土石流	兵庫県告示第690号	平成19年6月12日
佐用郡	佐用町	東中山	239010129	鳥井谷 II	土石流	兵庫県告示第690号	平成19年6月12日
佐用郡	佐用町	東中山	239010130	入道垣内 II	土石流	兵庫県告示第690号	平成19年6月12日
佐用郡	佐用町	東中山	239010131	古寺 II	土石流	兵庫県告示第690号	平成19年6月12日
佐用郡	佐用町	下石井	239010132	高田 II	土石流	兵庫県告示第690号	平成19年6月12日
佐用郡	佐用町	大畠	239010133	横尾谷 II	土石流	兵庫県告示第690号	平成19年6月12日
佐用郡	佐用町	大畠	239010134	細田 II	土石流	兵庫県告示第690号	平成19年6月12日
佐用郡	佐用町	大畠	239010135	保木の谷 II	土石流	兵庫県告示第690号	平成19年6月12日
佐用郡	佐用町	延吉	239010136	小谷 II	土石流	兵庫県告示第690号	平成19年6月12日
佐用郡	佐用町	延吉	239010137	鑄物師谷 II	土石流	兵庫県告示第690号	平成19年6月12日
佐用郡	佐用町	豊福	239010138	布ノ谷 II	土石流	兵庫県告示第690号	平成19年6月12日
佐用郡	佐用町	豊福	239010139	新田 II	土石流	兵庫県告示第690号	平成19年6月12日
佐用郡	佐用町	豊福	239010140	白ノ谷 II	土石流	兵庫県告示第690号	平成19年6月12日
佐用郡	佐用町	豊福	239010141	オオカミ谷 II	土石流	兵庫県告示第690号	平成19年6月12日
佐用郡	佐用町	奥長谷	239010142	溶ノ谷 II	土石流	兵庫県告示第690号	平成19年6月12日
佐用郡	佐用町	奥長谷	239010143	ホシヶ谷 II	土石流	兵庫県告示第690号	平成19年6月12日
佐用郡	佐用町	奥長谷	239010144	志ノ谷 II	土石流	兵庫県告示第690号	平成19年6月12日
佐用郡	佐用町	口長谷	239010145	殿谷② II	土石流	兵庫県告示第690号	平成19年6月12日
佐用郡	佐用町	口長谷	239010146	寺谷 II	土石流	兵庫県告示第690号	平成19年6月12日
佐用郡	佐用町	口長谷	239010147	夏村谷① II	土石流	兵庫県告示第690号	平成19年6月12日
佐用郡	佐用町	口長谷	239010148	夏村谷② II	土石流	兵庫県告示第690号	平成19年6月12日
佐用郡	佐用町	奥金近	239010149	奥山 II	土石流	兵庫県告示第690号	平成19年6月12日
佐用郡	佐用町	奥金近	239010150	北谷 II	土石流	兵庫県告示第690号	平成19年6月12日
佐用郡	佐用町	奥金近	239010151	山田 II	土石流	兵庫県告示第690号	平成19年6月12日
佐用郡	佐用町	口金近	239010152	小松谷池 II	土石流	兵庫県告示第690号	平成19年6月12日
佐用郡	佐用町	口金近	239010153	庵の奥② II	土石流	兵庫県告示第690号	平成19年6月12日
佐用郡	佐用町	口金近	239010154	鵜谷 II	土石流	兵庫県告示第690号	平成19年6月12日
佐用郡	佐用町	口金近	239010155	荒神谷 II	土石流	兵庫県告示第690号	平成19年6月12日
佐用郡	佐用町	横坂	239010156	西の土居谷 II	土石流	兵庫県告示第690号	平成19年6月12日
佐用郡	佐用町	福澤	239010157	大谷 II	土石流	兵庫県告示第690号	平成19年6月12日
佐用郡	佐用町	西河内	239010158	上長通 II	土石流	兵庫県告示第690号	平成19年6月12日
佐用郡	佐用町	大木谷	239010159	滝谷 II	土石流	兵庫県告示第690号	平成19年6月12日
佐用郡	佐用町	佐用	239010160	大田ノ原 II	土石流	兵庫県告示第690号	平成19年6月12日
佐用郡	佐用町	佐用	239010161	長ヶ谷谷 II	土石流	兵庫県告示第690号	平成19年6月12日
佐用郡	佐用町	桜山	139020001	桜山 I	急傾斜地の崩壊	兵庫県告示第816号	平成20年8月5日
佐用郡	佐用町	桜山	139020002	榊坂(1) II	急傾斜地の崩壊	兵庫県告示第816号	平成20年8月5日
佐用郡	佐用町	桜山	139020003	榊坂(2) II	急傾斜地の崩壊	兵庫県告示第816号	平成20年8月5日
佐用郡	佐用町	桜山	139020004	桜山(1) II	急傾斜地の崩壊	兵庫県告示第816号	平成20年8月5日
佐用郡	佐用町	桜山	139020005	桜山(2) II	急傾斜地の崩壊	兵庫県告示第816号	平成20年8月5日
佐用郡	佐用町	桜山	139020006	桜山(3) II	急傾斜地の崩壊	兵庫県告示第816号	平成20年8月5日
佐用郡	佐用町	才金	139020007	才元 I	急傾斜地の崩壊	兵庫県告示第816号	平成20年8月5日
佐用郡	佐用町	才金	139020008	奥金子 II	急傾斜地の崩壊	兵庫県告示第816号	平成20年8月5日
佐用郡	佐用町	才金	139020009	下金子 II	急傾斜地の崩壊	兵庫県告示第816号	平成20年8月5日
佐用郡	佐用町	才金	139020010	舟戸(1) II	急傾斜地の崩壊	兵庫県告示第816号	平成20年8月5日
佐用郡	佐用町	才金	139020011	才金(1) II	急傾斜地の崩壊	兵庫県告示第816号	平成20年8月5日
佐用郡	佐用町	才金	139020012	才金(2) II	急傾斜地の崩壊	兵庫県告示第816号	平成20年8月5日
佐用郡	佐用町	才金	139020013	才元(1) II	急傾斜地の崩壊	兵庫県告示第816号	平成20年8月5日
佐用郡	佐用町	才金	139020014	才元(2) II	急傾斜地の崩壊	兵庫県告示第816号	平成20年8月5日
佐用郡	佐用町	才金	139020015	才元(3) II	急傾斜地の崩壊	兵庫県告示第816号	平成20年8月5日
佐用郡	佐用町	才金	139020016	才元(4) II	急傾斜地の崩壊	兵庫県告示第816号	平成20年8月5日
佐用郡	佐用町	才金	139020017	大地(1) II	急傾斜地の崩壊	兵庫県告示第816号	平成20年8月5日
佐用郡	佐用町	才金	139020018	大地(2) II	急傾斜地の崩壊	兵庫県告示第816号	平成20年8月5日
佐用郡	佐用町	才金	139020019	大地(3) II	急傾斜地の崩壊	兵庫県告示第816号	平成20年8月5日
佐用郡	佐用町	才金	139020020	大地(4) II	急傾斜地の崩壊	兵庫県告示第816号	平成20年8月5日
佐用郡	佐用町	才金	139020021	大地(5) II	急傾斜地の崩壊	兵庫県告示第816号	平成20年8月5日
佐用郡	佐用町	福中	139020022	上田和 I	急傾斜地の崩壊	兵庫県告示第816号	平成20年8月5日
佐用郡	佐用町	福中	139020023	来見 I	急傾斜地の崩壊	兵庫県告示第816号	平成20年8月5日
佐用郡	佐用町	福中	139020024	上田和(1) II	急傾斜地の崩壊	兵庫県告示第816号	平成20年8月5日
佐用郡	佐用町	福中	139020025	上田和(2) II	急傾斜地の崩壊	兵庫県告示第816号	平成20年8月5日
佐用郡	佐用町	福中	139020026	上田和(3) II	急傾斜地の崩壊	兵庫県告示第816号	平成20年8月5日
佐用郡	佐用町	福中	139020027	下田和(1) II	急傾斜地の崩壊	兵庫県告示第816号	平成20年8月5日
佐用郡	佐用町	福中	139020028	下田和(3) II	急傾斜地の崩壊	兵庫県告示第816号	平成20年8月5日
佐用郡	佐用町	福中	139020029	来見(1) II	急傾斜地の崩壊	兵庫県告示第816号	平成20年8月5日
佐用郡	佐用町	福中	139020030	来見(2) II	急傾斜地の崩壊	兵庫県告示第816号	平成20年8月5日
佐用郡	佐用町	福中	139020031	来見(3) II	急傾斜地の崩壊	兵庫県告示第816号	平成20年8月5日
佐用郡	佐用町	福中	139020032	来見(4) II	急傾斜地の崩壊	兵庫県告示第816号	平成20年8月5日
佐用郡	佐用町	皆田	139020033	皆田(1) I	急傾斜地の崩壊	兵庫県告示第816号	平成20年8月5日
佐用郡	佐用町	皆田	139020034	皆田(2) I	急傾斜地の崩壊	兵庫県告示第816号	平成20年8月5日
佐用郡	佐用町	皆田	139020035	皆田(1) II	急傾斜地の崩壊	兵庫県告示第816号	平成20年8月5日
佐用郡	佐用町	皆田	139020036	皆田(2) II	急傾斜地の崩壊	兵庫県告示第816号	平成20年8月5日
佐用郡	佐用町	皆田	139020037	皆田(3) II	急傾斜地の崩壊	兵庫県告示第816号	平成20年8月5日





## (2)土砂災害警戒区域

(R5.3.1)

郡・市	区・町	字	箇所番号	区域名	自然現象の種類	告示番号	公示日
佐用郡	佐用町	大垣内	239020034	荒木田谷Ⅱ	土石流	兵庫県告示第816号	平成20年8月5日
佐用郡	佐用町	大垣内	239020035	宮地谷Ⅱ	土石流	兵庫県告示第816号	平成20年8月5日
佐用郡	佐用町	本郷	239020036	寺谷奥Ⅰ	土石流	兵庫県告示第816号	平成20年8月5日
佐用郡	佐用町	本郷	239020037	寺ノ裏Ⅰ	土石流	兵庫県告示第816号	平成20年8月5日
佐用郡	佐用町	本郷	239020038	梶屋ノ奥Ⅰ	土石流	兵庫県告示第816号	平成20年8月5日
佐用郡	佐用町	本郷	239020039	家谷Ⅰ	土石流	兵庫県告示第816号	平成20年8月5日
佐用郡	佐用町	本郷	239020040	下山谷Ⅱ	土石流	兵庫県告示第816号	平成20年8月5日
佐用郡	佐用町	福吉	239020041	クボドイⅠ	土石流	兵庫県告示第816号	平成20年8月5日
佐用郡	佐用町	福吉	239020042	オノ谷Ⅰ	土石流	兵庫県告示第816号	平成20年8月5日
佐用郡	佐用町	南中山	239020043	池ノ奥Ⅰ	土石流	兵庫県告示第816号	平成20年8月5日
佐用郡	佐用町	南中山	239020044	中山Ⅰ	土石流	兵庫県告示第816号	平成20年8月5日
佐用郡	佐用町	金屋	239020045	六谷Ⅰ	土石流	兵庫県告示第816号	平成20年8月5日
佐用郡	佐用町	金屋	239020046	釜谷Ⅰ	土石流	兵庫県告示第816号	平成20年8月5日
佐用郡	佐用町	金屋	239020047	カラケ谷Ⅱ	土石流	兵庫県告示第816号	平成20年8月5日
佐用郡	佐用町	金屋	239020048	湯谷Ⅱ	土石流	兵庫県告示第816号	平成20年8月5日
佐用郡	佐用町	金屋	239020049	森谷Ⅱ	土石流	兵庫県告示第816号	平成20年8月5日
佐用郡	佐用町	須安	239020050	金谷Ⅰ	土石流	兵庫県告示第816号	平成20年8月5日
佐用郡	佐用町	須安	239020051	下谷川Ⅰ	土石流	兵庫県告示第816号	平成20年8月5日
佐用郡	佐用町	須安	239020052	下谷Ⅱ	土石流	兵庫県告示第816号	平成20年8月5日
佐用郡	佐用町	宇根	239020053	百丈谷Ⅱ	土石流	兵庫県告示第816号	平成20年8月5日
佐用郡	佐用町	宇根	239020054	高畑谷Ⅱ	土石流	兵庫県告示第816号	平成20年8月5日
佐用郡	佐用町	西大畠	239020055	稗田川Ⅰ	土石流	兵庫県告示第816号	平成20年8月5日
佐用郡	佐用町	西大畠	239020056	櫛ヶ内谷Ⅰ	土石流	兵庫県告示第816号	平成20年8月5日
佐用郡	佐用町	西大畠	239020057	西ノ奥川Ⅰ	土石流	兵庫県告示第816号	平成20年8月5日
佐用郡	佐用町	西大畠	239020058	コウジノク谷Ⅰ	土石流	兵庫県告示第816号	平成20年8月5日
佐用郡	佐用町	西大畠	239020059	聖谷川Ⅰ	土石流	兵庫県告示第816号	平成20年8月5日
佐用郡	佐用町	西大畠	239020060	学堂川Ⅰ	土石流	兵庫県告示第816号	平成20年8月5日
佐用郡	佐用町	西大畠	239020061	王子ヶ谷Ⅱ	土石流	兵庫県告示第816号	平成20年8月5日
佐用郡	佐用町	西大畠	239020062	富谷Ⅱ	土石流	兵庫県告示第816号	平成20年8月5日
佐用郡	佐用町	西大畠	239020063	堂ノ奥谷Ⅱ	土石流	兵庫県告示第816号	平成20年8月5日
佐用郡	佐用町	上月	239020064	宮ノ下谷Ⅰ	土石流	兵庫県告示第816号	平成20年8月5日
佐用郡	佐用町	上月	239020065	家のまわり谷Ⅰ	土石流	兵庫県告示第816号	平成20年8月5日
佐用郡	佐用町	上月	239020066	芦谷Ⅰ	土石流	兵庫県告示第816号	平成20年8月5日
佐用郡	佐用町	上月	239020067	小谷谷Ⅰ	土石流	兵庫県告示第816号	平成20年8月5日
佐用郡	佐用町	上月	239020068	小谷川Ⅰ	土石流	兵庫県告示第816号	平成20年8月5日
佐用郡	佐用町	上月	239020069	荒神谷川Ⅰ	土石流	兵庫県告示第816号	平成20年8月5日
佐用郡	佐用町	上月	239020070	鎌谷川Ⅰ	土石流	兵庫県告示第816号	平成20年8月5日
佐用郡	佐用町	早瀬	239020071	宮ノ谷Ⅰ	土石流	兵庫県告示第816号	平成20年8月5日
佐用郡	佐用町	早瀬	239020072	西沼谷Ⅰ	土石流	兵庫県告示第816号	平成20年8月5日
佐用郡	佐用町	早瀬	239020073	東沼谷Ⅱ	土石流	兵庫県告示第816号	平成20年8月5日
佐用郡	佐用町	仁位	239020074	戸谷ノ奥谷Ⅰ	土石流	兵庫県告示第816号	平成20年8月5日
佐用郡	佐用町	仁位	239020075	大酒谷川Ⅰ	土石流	兵庫県告示第816号	平成20年8月5日
佐用郡	佐用町	寄延	239020076	寄延川Ⅰ	土石流	兵庫県告示第816号	平成20年8月5日
佐用郡	佐用町	寄延	239020077	段下Ⅰ	土石流	兵庫県告示第816号	平成20年8月5日
佐用郡	佐用町	寄延	239020078	岩ノ中Ⅰ	土石流	兵庫県告示第816号	平成20年8月5日
佐用郡	佐用町	小日山	239020079	池田川Ⅰ	土石流	兵庫県告示第816号	平成20年8月5日
佐用郡	佐用町	櫛田	239020080	新道谷Ⅰ	土石流	兵庫県告示第816号	平成20年8月5日
佐用郡	佐用町	櫛田	239020081	一の谷川Ⅰ	土石流	兵庫県告示第816号	平成20年8月5日
佐用郡	佐用町	櫛田	239020082	平谷川Ⅰ	土石流	兵庫県告示第816号	平成20年8月5日
佐用郡	佐用町	櫛田	239020083	須山谷Ⅰ	土石流	兵庫県告示第816号	平成20年8月5日
佐用郡	佐用町	櫛田	239020084	横谷Ⅰ	土石流	兵庫県告示第816号	平成20年8月5日
佐用郡	佐用町	櫛田	239020085	井ノ谷Ⅱ	土石流	兵庫県告示第816号	平成20年8月5日
佐用郡	佐用町	櫛田	239020086	鱸ノ谷Ⅱ	土石流	兵庫県告示第816号	平成20年8月5日
佐用郡	佐用町	櫛田	239020087	漆ヶ谷Ⅱ	土石流	兵庫県告示第816号	平成20年8月5日
佐用郡	佐用町	下秋里	239020088	猪塚谷Ⅰ	土石流	兵庫県告示第816号	平成20年8月5日
佐用郡	佐用町	下秋里	239020089	諸谷Ⅱ	土石流	兵庫県告示第816号	平成20年8月5日
佐用郡	佐用町	下秋里	239020090	今谷Ⅱ	土石流	兵庫県告示第816号	平成20年8月5日
佐用郡	佐用町	上秋里	239020091	上秋里川Ⅰ	土石流	兵庫県告示第816号	平成20年8月5日
佐用郡	佐用町	上秋里	239020092	下山谷Ⅱ	土石流	兵庫県告示第816号	平成20年8月5日
佐用郡	佐用町	大日山	239020093	小畑Ⅰ	土石流	兵庫県告示第816号	平成20年8月5日
佐用郡	佐用町	大日山	239020094	奥田谷Ⅰ	土石流	兵庫県告示第816号	平成20年8月5日
佐用郡	佐用町	大日山	239020095	駒菅川Ⅰ	土石流	兵庫県告示第816号	平成20年8月5日
佐用郡	佐用町	大日山	239020096	大東谷Ⅱ	土石流	兵庫県告示第816号	平成20年8月5日
佐用郡	佐用町	大日山	239020097	サル坂Ⅱ	土石流	兵庫県告示第816号	平成20年8月5日
佐用郡	佐用町	久崎	239020098	虚田谷Ⅰ	土石流	兵庫県告示第816号	平成20年8月5日
佐用郡	佐用町	久崎	239020099	虚田谷②Ⅱ	土石流	兵庫県告示第816号	平成20年8月5日
佐用郡	佐用町	家内	239020100	土山谷Ⅰ	土石流	兵庫県告示第816号	平成20年8月5日
佐用郡	佐用町	大酒	239020101	長尾川Ⅰ	土石流	兵庫県告示第816号	平成20年8月5日
佐用郡	佐用町	大酒	239020102	宮ノ谷川Ⅰ	土石流	兵庫県告示第816号	平成20年8月5日
佐用郡	佐用町	大酒	239020103	湯ノ脇谷Ⅰ	土石流	兵庫県告示第816号	平成20年8月5日
佐用郡	佐用町	大酒	239020104	宮ノ谷北Ⅱ	土石流	兵庫県告示第816号	平成20年8月5日
佐用郡	佐用町	大酒	239020105	宮ノ谷Ⅱ	土石流	兵庫県告示第816号	平成20年8月5日
佐用郡	佐用町	大酒	239020106	さいの谷Ⅱ	土石流	兵庫県告示第816号	平成20年8月5日
佐用郡	佐用町	西新宿	239020107	下平松谷Ⅰ	土石流	兵庫県告示第816号	平成20年8月5日
佐用郡	佐用町	西新宿	239020108	白水ヶ谷Ⅱ	土石流	兵庫県告示第816号	平成20年8月5日
佐用郡	佐用町	西新宿	239020109	上谷①Ⅱ	土石流	兵庫県告示第816号	平成20年8月5日
佐用郡	佐用町	西新宿	239020110	上谷②Ⅱ	土石流	兵庫県告示第816号	平成20年8月5日
佐用郡	佐用町	西新宿	239020111	赤坂谷Ⅱ	土石流	兵庫県告示第816号	平成20年8月5日
佐用郡	佐用町	西新宿	239020112	宗田谷Ⅱ	土石流	兵庫県告示第816号	平成20年8月5日
佐用郡	佐用町	西新宿	239020113	西浦谷Ⅱ	土石流	兵庫県告示第816号	平成20年8月5日
佐用郡	佐用町	船越	139030001	門前Ⅰ	急傾斜地の崩壊	兵庫県告示第403号	平成22年3月30日
佐用郡	佐用町	船越	139030002	門前(1)Ⅱ	急傾斜地の崩壊	兵庫県告示第403号	平成22年3月30日
佐用郡	佐用町	船越	139030003	門前(3)Ⅱ	急傾斜地の崩壊	兵庫県告示第403号	平成22年3月30日
佐用郡	佐用町	船越	139030004	善吉Ⅰ	急傾斜地の崩壊	兵庫県告示第403号	平成22年3月30日
佐用郡	佐用町	船越	139030005	船越(1)Ⅰ	急傾斜地の崩壊	兵庫県告示第403号	平成22年3月30日
佐用郡	佐用町	船越	139030006	船越(2)Ⅰ	急傾斜地の崩壊	兵庫県告示第403号	平成22年3月30日
佐用郡	佐用町	船越	139030007	船越(3)Ⅰ	急傾斜地の崩壊	兵庫県告示第403号	平成22年3月30日
佐用郡	佐用町	船越	139030008	船越(4)Ⅰ	急傾斜地の崩壊	兵庫県告示第403号	平成22年3月30日



## (2)土砂災害警戒区域

(R5.3.1)

郡・市	区・町	字	箇所番号	区域名	自然現象の種類	告示番号	公示日
佐用郡	佐用町	小山	139030098	小山 I	急傾斜地の崩壊	兵庫県告示第403号	平成22年3月30日
佐用郡	佐用町	土井	139030099	土井(1)Ⅱ	急傾斜地の崩壊	兵庫県告示第403号	平成22年3月30日
佐用郡	佐用町	土井	139030100	土井(2)Ⅱ	急傾斜地の崩壊	兵庫県告示第403号	平成22年3月30日
佐用郡	佐用町	中島	139030101	那手 I	急傾斜地の崩壊	兵庫県告示第403号	平成22年3月30日
佐用郡	佐用町	中島	139030102	那手Ⅱ	急傾斜地の崩壊	兵庫県告示第403号	平成22年3月30日
佐用郡	佐用町	中島	139030103	坂田 I	急傾斜地の崩壊	兵庫県告示第403号	平成22年3月30日
佐用郡	佐用町	安川	139030104	安川Ⅱ	急傾斜地の崩壊	兵庫県告示第403号	平成22年3月30日
佐用郡	佐用町	宝蔵寺	139030105	宝蔵寺Ⅱ	急傾斜地の崩壊	兵庫県告示第403号	平成22年3月30日
佐用郡	佐用町	多賀	139030106	上々Ⅰ	急傾斜地の崩壊	兵庫県告示第403号	平成22年3月30日
佐用郡	佐用町	多賀	139030107	奥多賀Ⅰ	急傾斜地の崩壊	兵庫県告示第403号	平成22年3月30日
佐用郡	佐用町	多賀	139030108	奥多賀Ⅱ	急傾斜地の崩壊	兵庫県告示第403号	平成22年3月30日
佐用郡	佐用町	多賀	139030109	丸尾Ⅰ	急傾斜地の崩壊	兵庫県告示第403号	平成22年3月30日
佐用郡	佐用町	多賀	139030110	丸尾(1)Ⅱ	急傾斜地の崩壊	兵庫県告示第403号	平成22年3月30日
佐用郡	佐用町	多賀	139030111	丸尾(2)Ⅱ	急傾斜地の崩壊	兵庫県告示第403号	平成22年3月30日
佐用郡	佐用町	船越	239030001	池ノ谷Ⅰ	土石流	兵庫県告示第403号	平成22年3月30日
佐用郡	佐用町	船越	239030002	善吉川Ⅰ	土石流	兵庫県告示第403号	平成22年3月30日
佐用郡	佐用町	船越	239030003	堂谷Ⅰ	土石流	兵庫県告示第403号	平成22年3月30日
佐用郡	佐用町	船越	239030004	芦谷Ⅱ	土石流	兵庫県告示第403号	平成22年3月30日
佐用郡	佐用町	船越	239030005	一ノ谷Ⅱ	土石流	兵庫県告示第403号	平成22年3月30日
佐用郡	佐用町	船越	239030006	コウラノ奥Ⅱ	土石流	兵庫県告示第403号	平成22年3月30日
佐用郡	佐用町	河崎	239030007	北河崎川Ⅱ	土石流	兵庫県告示第403号	平成22年3月30日
佐用郡	佐用町	河崎	239030008	溝田川Ⅰ	土石流	兵庫県告示第403号	平成22年3月30日
佐用郡	佐用町	河崎	239030009	城戸Ⅱ	土石流	兵庫県告示第403号	平成22年3月30日
佐用郡	佐用町	河崎	239030010	ニタンザワ②Ⅱ	土石流	兵庫県告示第403号	平成22年3月30日
佐用郡	佐用町	上三河	239030011	山ノ神川Ⅰ	土石流	兵庫県告示第403号	平成22年3月30日
佐用郡	佐用町	上三河	239030012	寺坂川Ⅰ	土石流	兵庫県告示第403号	平成22年3月30日
佐用郡	佐用町	上三河	239030013	八ヶ谷川Ⅰ	土石流	兵庫県告示第403号	平成22年3月30日
佐用郡	佐用町	中三河	239030014	谷山川	土石流	兵庫県告示第403号	平成22年3月30日
佐用郡	佐用町	中三河	239030015	マキノⅠ	土石流	兵庫県告示第403号	平成22年3月30日
佐用郡	佐用町	下三河	239030016	広国川Ⅰ	土石流	兵庫県告示第403号	平成22年3月30日
佐用郡	佐用町	下三河	239030017	横野②Ⅱ	土石流	兵庫県告示第403号	平成22年3月30日
佐用郡	佐用町	西下野	239030018	青木Ⅰ	土石流	兵庫県告示第403号	平成22年3月30日
佐用郡	佐用町	西下野	239030019	南ノ段Ⅰ	土石流	兵庫県告示第403号	平成22年3月30日
佐用郡	佐用町	西下野	239030020	向イ川Ⅰ	土石流	兵庫県告示第403号	平成22年3月30日
佐用郡	佐用町	西下野	239030021	末森谷Ⅱ	土石流	兵庫県告示第403号	平成22年3月30日
佐用郡	佐用町	西下野	239030022	森谷Ⅱ	土石流	兵庫県告示第403号	平成22年3月30日
佐用郡	佐用町	西下野	239030023	下田Ⅱ	土石流	兵庫県告示第403号	平成22年3月30日
佐用郡	佐用町	漆野	239030024	三谷Ⅱ	土石流	兵庫県告示第403号	平成22年3月30日
佐用郡	佐用町	平松	239030025	北谷川Ⅰ	土石流	兵庫県告示第403号	平成22年3月30日
佐用郡	佐用町	平松	239030026	中ノ谷川Ⅰ	土石流	兵庫県告示第403号	平成22年3月30日
佐用郡	佐用町	平松	239030027	南谷川Ⅰ	土石流	兵庫県告示第403号	平成22年3月30日
佐用郡	佐用町	平松	239030028	乙原①Ⅱ	土石流	兵庫県告示第403号	平成22年3月30日
佐用郡	佐用町	平松	239030029	乙原②Ⅱ	土石流	兵庫県告示第403号	平成22年3月30日
佐用郡	佐用町	西徳久	239030030	萩原①Ⅱ	土石流	兵庫県告示第403号	平成22年3月30日
佐用郡	佐用町	西徳久	239030031	萩原②Ⅱ	土石流	兵庫県告示第403号	平成22年3月30日
佐用郡	佐用町	西徳久	239030032	萩原③Ⅱ	土石流	兵庫県告示第403号	平成22年3月30日
佐用郡	佐用町	西徳久	239030033	日替谷Ⅰ	土石流	兵庫県告示第403号	平成22年3月30日
佐用郡	佐用町	西徳久	239030034	光田北川	土石流	兵庫県告示第403号	平成22年3月30日
佐用郡	佐用町	西徳久	239030035	光田南川	土石流	兵庫県告示第403号	平成22年3月30日
佐用郡	佐用町	東徳久	239030036	田倉谷Ⅰ	土石流	兵庫県告示第403号	平成22年3月30日
佐用郡	佐用町	東徳久	239030037	鎌屋Ⅰ	土石流	兵庫県告示第403号	平成22年3月30日
佐用郡	佐用町	東徳久	239030038	大谷Ⅰ	土石流	兵庫県告示第403号	平成22年3月30日
佐用郡	佐用町	下徳久	239030039	北山Ⅰ	土石流	兵庫県告示第403号	平成22年3月30日
佐用郡	佐用町	下徳久	239030040	岡ノ谷川Ⅰ	土石流	兵庫県告示第403号	平成22年3月30日
佐用郡	佐用町	下徳久	239030041	下宿川Ⅰ	土石流	兵庫県告示第403号	平成22年3月30日
佐用郡	佐用町	下徳久	239030042	高山川Ⅰ	土石流	兵庫県告示第403号	平成22年3月30日
佐用郡	佐用町	下徳久	239030043	高山南川Ⅰ	土石流	兵庫県告示第403号	平成22年3月30日
佐用郡	佐用町	下徳久	239030044	佐用坂Ⅱ	土石流	兵庫県告示第403号	平成22年3月30日
佐用郡	佐用町	林崎	239030045	奥ノ谷①Ⅰ	土石流	兵庫県告示第403号	平成22年3月30日
佐用郡	佐用町	林崎	239030046	奥ノ谷②Ⅰ	土石流	兵庫県告示第403号	平成22年3月30日
佐用郡	佐用町	林崎	239030047	大名倉Ⅱ	土石流	兵庫県告示第403号	平成22年3月30日
佐用郡	佐用町	中島	239030048	上那手川Ⅰ	土石流	兵庫県告示第403号	平成22年3月30日
佐用郡	佐用町	中島	239030049	シリブトⅠ	土石流	兵庫県告示第403号	平成22年3月30日
佐用郡	佐用町	中島	239030050	山ノ下川Ⅰ	土石流	兵庫県告示第403号	平成22年3月30日
佐用郡	佐用町	中島	239030051	西久保川Ⅰ	土石流	兵庫県告示第403号	平成22年3月30日
佐用郡	佐用町	中島	239030052	坂田谷川Ⅰ	土石流	兵庫県告示第403号	平成22年3月30日
佐用郡	佐用町	中島	239030053	カラ坂Ⅱ	土石流	兵庫県告示第403号	平成22年3月30日
佐用郡	佐用町	安川	239030054	エミ谷Ⅰ	土石流	兵庫県告示第403号	平成22年3月30日
佐用郡	佐用町	安川	239030055	宮ノ谷川Ⅰ	土石流	兵庫県告示第403号	平成22年3月30日
佐用郡	佐用町	宝蔵寺	239030056	家ノ奥川Ⅰ	土石流	兵庫県告示第403号	平成22年3月30日
佐用郡	佐用町	宝蔵寺	239030057	戸谷Ⅰ	土石流	兵庫県告示第403号	平成22年3月30日
佐用郡	佐用町	多賀	239030058	菟田川Ⅰ	土石流	兵庫県告示第403号	平成22年3月30日
佐用郡	佐用町	多賀	239030059	上々Ⅰ	土石流	兵庫県告示第403号	平成22年3月30日
佐用郡	佐用町	多賀	239030060	岩手谷Ⅱ	土石流	兵庫県告示第403号	平成22年3月30日
佐用郡	佐用町	多賀	239030061	的場Ⅱ	土石流	兵庫県告示第403号	平成22年3月30日
佐用郡	佐用町	多賀	239030062	西の谷Ⅱ	土石流	兵庫県告示第403号	平成22年3月30日
佐用郡	佐用町	真宗	139040001	上真宗Ⅰ	急傾斜地の崩壊	兵庫県告示第439号	平成22年4月9日
佐用郡	佐用町	真宗	139040002	間村Ⅰ	急傾斜地の崩壊	兵庫県告示第439号	平成22年4月9日
佐用郡	佐用町	真宗	139040003	中野Ⅰ	急傾斜地の崩壊	兵庫県告示第439号	平成22年4月9日
佐用郡	佐用町	真宗	139040004	上真宗Ⅱ	急傾斜地の崩壊	兵庫県告示第439号	平成22年4月9日
佐用郡	佐用町	真宗	139040005	岩崎Ⅱ	急傾斜地の崩壊	兵庫県告示第439号	平成22年4月9日
佐用郡	佐用町	真宗	139040006	中野Ⅱ	急傾斜地の崩壊	兵庫県告示第439号	平成22年4月9日
佐用郡	佐用町	真宗	139040007	金山Ⅱ	急傾斜地の崩壊	兵庫県告示第439号	平成22年4月9日
佐用郡	佐用町	上本郷	139040008	添谷(1)Ⅰ	急傾斜地の崩壊	兵庫県告示第439号	平成22年4月9日
佐用郡	佐用町	上本郷	139040009	添谷(2)Ⅰ	急傾斜地の崩壊	兵庫県告示第439号	平成22年4月9日
佐用郡	佐用町	上本郷	139040010	添谷(3)Ⅰ	急傾斜地の崩壊	兵庫県告示第439号	平成22年4月9日
佐用郡	佐用町	上本郷	139040011	添谷Ⅱ	急傾斜地の崩壊	兵庫県告示第439号	平成22年4月9日
佐用郡	佐用町	上本郷	139040012	大内谷Ⅰ	急傾斜地の崩壊	兵庫県告示第439号	平成22年4月9日





郡・市	区・町	字	箇所番号	区域名	自然現象の種類	告示番号	公示日
佐用郡	佐用町	春哉	239040017	ツボサコ I	土石流	兵庫県告示第439号	平成22年4月9日
佐用郡	佐用町	春哉	239040018	春哉 I	土石流	兵庫県告示第439号	平成22年4月9日
佐用郡	佐用町	春哉	239040019	ゴンビサコ I	土石流	兵庫県告示第439号	平成22年4月9日
佐用郡	佐用町	下本郷	239040020	仁増川 I	土石流	兵庫県告示第439号	平成22年4月9日
佐用郡	佐用町	下本郷	239040021	谷奥 I	土石流	兵庫県告示第439号	平成22年4月9日
佐用郡	佐用町	下本郷	239040022	奥山川 I	土石流	兵庫県告示第439号	平成22年4月9日
佐用郡	佐用町	下本郷	239040023	奥溪川 I	土石流	兵庫県告示第439号	平成22年4月9日
佐用郡	佐用町	下本郷	239040024	寺谷 II	土石流	兵庫県告示第439号	平成22年4月9日
佐用郡	佐用町	下本郷	239040025	吹土 II	土石流	兵庫県告示第439号	平成22年4月9日
佐用郡	佐用町	下本郷	239040026	湯浅ノ二 II	土石流	兵庫県告示第439号	平成22年4月9日
佐用郡	佐用町	下本郷	239040027	湯浅口川 II	土石流	兵庫県告示第439号	平成22年4月9日
佐用郡	佐用町	乃井野	239040028	明星 I	土石流	兵庫県告示第439号	平成22年4月9日
佐用郡	佐用町	乃井野	239040029	上ノ山谷 I	土石流	兵庫県告示第439号	平成22年4月9日
佐用郡	佐用町	西下野	139030112	西下野(3) I	急傾斜地の崩壊	兵庫県告示第200号	平成26年3月11日
佐用郡	佐用町	口金近	139010165	口金近(2) I-2	急傾斜地の崩壊	兵庫県告示第342号	平成31年3月29日
佐用郡	佐用町	大畠	139010166	王子(3) II	急傾斜地の崩壊	兵庫県告示第342号	平成31年3月29日
佐用郡	佐用町	豊福	139010167	平谷(3) I	急傾斜地の崩壊	兵庫県告示第342号	平成31年3月29日
佐用郡	佐用町	久崎	139020181	久崎(1) I-2	急傾斜地の崩壊	兵庫県告示第612号	令和1年11月29日
佐用郡	佐用町	船越	139030113	善吉(1)	急傾斜地の崩壊	兵庫県告示第612号	令和1年11月29日
佐用郡	佐用町	船越	139030114	善吉(2)	急傾斜地の崩壊	兵庫県告示第612号	令和1年11月29日
佐用郡	佐用町	上本郷	139040085	鎌倉 I-2	急傾斜地の崩壊	兵庫県告示第612号	令和1年11月29日
佐用郡	佐用町	志文	139040086	乃坂(1)	急傾斜地の崩壊	兵庫県告示第612号	令和1年11月29日
佐用郡	佐用町	下本郷	139040087	中村(4)	急傾斜地の崩壊	兵庫県告示第612号	令和1年11月29日
佐用郡	佐用町	下本郷	139040088	仁増	急傾斜地の崩壊	兵庫県告示第612号	令和1年11月29日
佐用郡	佐用町	下本郷	239040060	吹土(1)	土石流	兵庫県告示第612号	令和1年11月29日
赤穂郡	上郡町	小野豆	238000082	第二井谷川 I	土石流	兵庫県告示第36号	平成23年1月14日
赤穂郡	上郡町	宇野山	238000083	第一井谷川 I	土石流	兵庫県告示第36号	平成23年1月14日
赤穂郡	上郡町	休治	238000084	釜ヶ谷 I	土石流	兵庫県告示第36号	平成23年1月14日
赤穂郡	上郡町	休治	238000085	釜ヶ谷 2 I	土石流	兵庫県告示第36号	平成23年1月14日
赤穂郡	上郡町	休治	238000086	湯ノ脇川 I	土石流	兵庫県告示第36号	平成23年1月14日
赤穂郡	上郡町	中野	238000087	湯ノ脇川 2 I	土石流	兵庫県告示第36号	平成23年1月14日
赤穂郡	上郡町	中野	238000088	皆坂 I	土石流	兵庫県告示第36号	平成23年1月14日
赤穂郡	上郡町	正福寺	238000089	谷保丙皆坂 1 I	土石流	兵庫県告示第36号	平成23年1月14日
赤穂郡	上郡町	正福寺	238000090	上ノ池谷川 I	土石流	兵庫県告示第36号	平成23年1月14日
赤穂郡	上郡町	釜島	238000091	上ノ池谷川 2 I	土石流	兵庫県告示第36号	平成23年1月14日
赤穂郡	上郡町	苔縄	238000092	東岡谷川 I	土石流	兵庫県告示第36号	平成23年1月14日
赤穂郡	上郡町	岩木	238000093	釜谷 I	土石流	兵庫県告示第36号	平成23年1月14日
赤穂郡	上郡町	岩木	238000094	安室川 II	土石流	兵庫県告示第36号	平成23年1月14日
赤穂郡	上郡町	行頭	238000095	新垣内 II	土石流	兵庫県告示第36号	平成23年1月14日
赤穂郡	上郡町	行頭	238000096	播磨自然高原 I	土石流	兵庫県告示第36号	平成23年1月14日
赤穂郡	上郡町	行頭	238000097	大石川 I	土石流	兵庫県告示第36号	平成23年1月14日
赤穂郡	上郡町	高山	238000098	高山大谷 I	土石流	兵庫県告示第36号	平成23年1月14日
赤穂郡	上郡町	梨ヶ原	238000099	別所原川 I	土石流	兵庫県告示第36号	平成23年1月14日
赤穂郡	上郡町	高山	238000100	太山寺川 I	土石流	兵庫県告示第36号	平成23年1月14日
赤穂郡	上郡町	高山	238000101	一ノ木谷川 I	土石流	兵庫県告示第36号	平成23年1月14日
赤穂郡	上郡町	八保	238000102	播磨自然高原 2 II	土石流	兵庫県告示第36号	平成23年1月14日
赤穂郡	上郡町	八保	238000103	小谷 II	土石流	兵庫県告示第36号	平成23年1月14日
赤穂郡	上郡町	梨ヶ原	238000104	山脇 II	土石流	兵庫県告示第36号	平成23年1月14日
赤穂郡	上郡町	落地	238000105	横谷川 I	土石流	兵庫県告示第36号	平成23年1月14日
赤穂郡	上郡町	栗原	238000106	行頭小谷川 I	土石流	兵庫県告示第36号	平成23年1月14日
赤穂郡	上郡町	山野里	238000107	延野 II	土石流	兵庫県告示第36号	平成23年1月14日
赤穂郡	上郡町	山野里	238000108	中野 II	土石流	兵庫県告示第36号	平成23年1月14日
赤穂郡	上郡町	山野里	238000109	中野 2 II	土石流	兵庫県告示第36号	平成23年1月14日
赤穂郡	上郡町	山野里	238000110	下栗原 II	土石流	兵庫県告示第36号	平成23年1月14日
赤穂郡	上郡町	竹万	238000111	落地 2 I	土石流	兵庫県告示第36号	平成23年1月14日
赤穂郡	赤穂市	落地、西有年	238000112	落地 1 II	土石流	兵庫県告示第35号	平成23年1月14日
赤穂郡	上郡町	宇野山	238000113	敷 I	土石流	兵庫県告示第36号	平成23年1月14日
赤穂郡	上郡町	宇野山	238000114	播磨自然高原 3 II	土石流	兵庫県告示第36号	平成23年1月14日
赤穂郡	上郡町	中野	238000115	上宿 II	土石流	兵庫県告示第36号	平成23年1月14日
赤穂郡	上郡町	山野里	238000116	新田 3	土石流	兵庫県告示第199号	平成26年3月11日
赤穂郡	上郡町	佐用谷	338000001	佐用谷	地滑り	兵庫県告示第199号	平成26年3月11日
赤穂郡	上郡町	奥	338000002	奥	地滑り	兵庫県告示第199号	平成26年3月11日
赤穂郡	上郡町	釜島	338000003	釜島	地滑り	兵庫県告示第199号	平成26年3月11日
赤穂郡	上郡町	旭日	338000004	黒石	地滑り	兵庫県告示第199号	平成26年3月11日
佐用郡	佐用町	乃井野	239040030	四ヶ谷 I	土石流	兵庫県告示第439号	平成22年4月9日
佐用郡	佐用町	乃井野	239040031	西ノ脇 I	土石流	兵庫県告示第439号	平成22年4月9日
佐用郡	佐用町	乃井野	239040032	井垣谷 II	土石流	兵庫県告示第439号	平成22年4月9日
佐用郡	佐用町	乃井野	239040033	御殿ノ奥 II	土石流	兵庫県告示第439号	平成22年4月9日
佐用郡	佐用町	乃井野	239040034	田和ノ谷 II	土石流	兵庫県告示第439号	平成22年4月9日
佐用郡	佐用町	末広	239040035	杉ノ奥川 I	土石流	兵庫県告示第439号	平成22年4月9日
佐用郡	佐用町	末広	239040036	前谷 I	土石流	兵庫県告示第439号	平成22年4月9日
佐用郡	佐用町	末広	239040037	平谷 I	土石流	兵庫県告示第439号	平成22年4月9日
佐用郡	佐用町	末広	239040038	尾崎ノ奥川 I	土石流	兵庫県告示第439号	平成22年4月9日
佐用郡	佐用町	末広	239040039	小滝川 I	土石流	兵庫県告示第439号	平成22年4月9日
佐用郡	佐用町	末広	239040040	寺谷川 I	土石流	兵庫県告示第439号	平成22年4月9日
佐用郡	佐用町	三日月	239040041	田此川 I	土石流	兵庫県告示第439号	平成22年4月9日
佐用郡	佐用町	三日月	239040042	金保谷 I	土石流	兵庫県告示第439号	平成22年4月9日
佐用郡	佐用町	三日月	239040043	黒谷 I	土石流	兵庫県告示第439号	平成22年4月9日
佐用郡	佐用町	三日月	239040044	西村川 I	土石流	兵庫県告示第439号	平成22年4月9日
佐用郡	佐用町	三日月	239040045	古池谷 I	土石流	兵庫県告示第439号	平成22年4月9日
佐用郡	佐用町	三日月	239040046	台乗谷 I	土石流	兵庫県告示第439号	平成22年4月9日
佐用郡	佐用町	三日月	239040047	三本松川 I	土石流	兵庫県告示第439号	平成22年4月9日
佐用郡	佐用町	三日月	239040048	猪ノ谷 II	土石流	兵庫県告示第439号	平成22年4月9日
佐用郡	佐用町	三日月	239040049	見附谷 II	土石流	兵庫県告示第439号	平成22年4月9日
佐用郡	佐用町	三日月	239040050	池谷 II	土石流	兵庫県告示第439号	平成22年4月9日
佐用郡	佐用町	三日月	239040051	敷谷 II	土石流	兵庫県告示第439号	平成22年4月9日
佐用郡	佐用町	広山	239040052	奥谷 I	土石流	兵庫県告示第439号	平成22年4月9日
佐用郡	佐用町	弦谷	239040053	小谷 I	土石流	兵庫県告示第439号	平成22年4月9日



郡・市	区・町	字	箇所番号	区域名	自然現象の種類	告示番号	公示日
佐用郡	佐用町	弦谷	239040054	谷口Ⅱ	土石流	兵庫県告示第439号	平成22年4月9日
佐用郡	佐用町	三ツ尾	239040055	宮ノ向Ⅰ	土石流	兵庫県告示第439号	平成22年4月9日
佐用郡	佐用町	三原	239040056	シット①Ⅱ	土石流	兵庫県告示第439号	平成22年4月9日
佐用郡	佐用町	三原	239040057	シット②Ⅱ	土石流	兵庫県告示第439号	平成22年4月9日
佐用郡	佐用町	三原	239040058	西ノ谷Ⅱ	土石流	兵庫県告示第439号	平成22年4月9日
佐用郡	佐用町	三原	239040059	サコ谷Ⅱ	土石流	兵庫県告示第439号	平成22年4月9日
佐用郡	佐用町	奥金近	339010001	奥金近	地滑り	兵庫県告示第200号	平成26年3月11日
佐用郡	佐用町	若州	339010002	若州	地滑り	兵庫県告示第200号	平成26年3月11日
佐用郡	佐用町	西河内	339010003	西河内	地滑り	兵庫県告示第200号	平成26年3月11日
佐用郡	佐用町	大木谷	339010004	奥村	地滑り	兵庫県告示第200号	平成26年3月11日
佐用郡	佐用町	福中	339020001	来見	地滑り	兵庫県告示第200号	平成26年3月11日
佐用郡	佐用町	仁位	339020002	仁位	地滑り	兵庫県告示第200号	平成26年3月11日
佐用郡	佐用町	円光寺	339020003	円光寺	地滑り	兵庫県告示第200号	平成26年3月11日
佐用郡	佐用町	目高	339020004	目高	地滑り	兵庫県告示第200号	平成26年3月11日
佐用郡	佐用町	上三河	339030001	上三河梅市山	地滑り	兵庫県告示第200号	平成26年3月11日
豊岡市		伊賀谷	110010001	伊賀谷(1)Ⅱ	急傾斜地の崩壊	兵庫県告示第657号	平成18年6月9日
豊岡市		伊賀谷	110010002	伊賀谷(3)Ⅱ	急傾斜地の崩壊	兵庫県告示第657号	平成18年6月9日
豊岡市		伊賀谷	110010003	伊賀谷Ⅰ	急傾斜地の崩壊	兵庫県告示第657号	平成18年6月9日
豊岡市		伊賀谷	110010004	伊賀谷(4)Ⅱ	急傾斜地の崩壊	兵庫県告示第657号	平成18年6月9日
豊岡市		伊賀谷	110010005	伊賀谷第一	急傾斜地の崩壊	兵庫県告示第657号	平成18年6月9日
豊岡市		伊賀谷	110010006	伊賀谷第二	急傾斜地の崩壊	兵庫県告示第657号	平成18年6月9日
豊岡市		江野	110010007	江野第一	急傾斜地の崩壊	兵庫県告示第657号	平成18年6月9日
豊岡市		江野	110010008	江野第二	急傾斜地の崩壊	兵庫県告示第657号	平成18年6月9日
豊岡市		江野	110010009	江野(1)Ⅱ	急傾斜地の崩壊	兵庫県告示第657号	平成18年6月9日
豊岡市		江野	110010010	江野(2)(急)Ⅰ	急傾斜地の崩壊	兵庫県告示第657号	平成18年6月9日
豊岡市		江野	110010011	江野(1)(急)Ⅰ	急傾斜地の崩壊	兵庫県告示第657号	平成18年6月9日
豊岡市		江野	110010012	江野(3)Ⅱ	急傾斜地の崩壊	兵庫県告示第657号	平成18年6月9日
豊岡市		江野	110010013	江野第三	急傾斜地の崩壊	兵庫県告示第657号	平成18年6月9日
豊岡市		江野	110010014	江野(3)Ⅰ	急傾斜地の崩壊	兵庫県告示第657号	平成18年6月9日
豊岡市		岩熊	110010015	岩熊(1)Ⅰ	急傾斜地の崩壊	兵庫県告示第657号	平成18年6月9日
豊岡市		岩熊	110010016	岩熊(2)Ⅰ	急傾斜地の崩壊	兵庫県告示第657号	平成18年6月9日
豊岡市		岩熊	110010017	岩熊第一	急傾斜地の崩壊	兵庫県告示第657号	平成18年6月9日
豊岡市		新堂	110010018	新堂Ⅰ	急傾斜地の崩壊	兵庫県告示第657号	平成18年6月9日
豊岡市		新堂	110010019	新堂Ⅱ	急傾斜地の崩壊	兵庫県告示第657号	平成18年6月9日
豊岡市		滝	110010020	滝第一	急傾斜地の崩壊	兵庫県告示第657号	平成18年6月9日
豊岡市		滝	110010021	滝第二	急傾斜地の崩壊	兵庫県告示第657号	平成18年6月9日
豊岡市		滝	110010022	滝Ⅰ	急傾斜地の崩壊	兵庫県告示第657号	平成18年6月9日
豊岡市		滝	110010023	滝第三	急傾斜地の崩壊	兵庫県告示第657号	平成18年6月9日
豊岡市		森津	110010024	森津(1)(急)Ⅰ	急傾斜地の崩壊	兵庫県告示第657号	平成18年6月9日
豊岡市		森津	110010025	森津第一	急傾斜地の崩壊	兵庫県告示第657号	平成18年6月9日
豊岡市		森津	110010026	森津(2)Ⅰ	急傾斜地の崩壊	兵庫県告示第657号	平成18年6月9日
豊岡市		森津	110010027	森津(3)Ⅰ	急傾斜地の崩壊	兵庫県告示第657号	平成18年6月9日
豊岡市		栃江	110010028	栃江(1)Ⅱ	急傾斜地の崩壊	兵庫県告示第657号	平成18年6月9日
豊岡市		栃江	110010029	栃江(2)Ⅱ	急傾斜地の崩壊	兵庫県告示第657号	平成18年6月9日
豊岡市		栃江	110010030	栃江第一	急傾斜地の崩壊	兵庫県告示第657号	平成18年6月9日
豊岡市		栃江	110010031	栃江(4)Ⅱ	急傾斜地の崩壊	兵庫県告示第657号	平成18年6月9日
豊岡市		福田	110010032	福田第一	急傾斜地の崩壊	兵庫県告示第657号	平成18年6月9日
豊岡市		福田	110010033	福田第二	急傾斜地の崩壊	兵庫県告示第657号	平成18年6月9日
豊岡市		福田	110010034	福田(1)(急)Ⅰ	急傾斜地の崩壊	兵庫県告示第657号	平成18年6月9日
豊岡市		福田	110010035	福田(2)(急)Ⅰ	急傾斜地の崩壊	兵庫県告示第657号	平成18年6月9日
豊岡市		福田	110010036	福田第三	急傾斜地の崩壊	兵庫県告示第657号	平成18年6月9日
豊岡市		福田	110010037	福田(1)Ⅱ	急傾斜地の崩壊	兵庫県告示第657号	平成18年6月9日
豊岡市		福田	110010038	福田(3)Ⅰ	急傾斜地の崩壊	兵庫県告示第657号	平成18年6月9日
豊岡市		福田	110010039	福田(4)Ⅰ	急傾斜地の崩壊	兵庫県告示第657号	平成18年6月9日
豊岡市		福田	110010040	福田(3)Ⅱ	急傾斜地の崩壊	兵庫県告示第657号	平成18年6月9日
豊岡市		福田	110010041	福田第四	急傾斜地の崩壊	兵庫県告示第657号	平成18年6月9日
豊岡市		福田	110010042	福田第五	急傾斜地の崩壊	兵庫県告示第657号	平成18年6月9日
豊岡市		福田	110010043	福田第六	急傾斜地の崩壊	兵庫県告示第657号	平成18年6月9日
豊岡市		福田	110010044	福田第七	急傾斜地の崩壊	兵庫県告示第657号	平成18年6月9日
豊岡市		福田	110010045	福田第十一	急傾斜地の崩壊	兵庫県告示第657号	平成18年6月9日
豊岡市		福田	110010046	福田第八	急傾斜地の崩壊	兵庫県告示第657号	平成18年6月9日
豊岡市		福田	110010047	福田第九	急傾斜地の崩壊	兵庫県告示第657号	平成18年6月9日
豊岡市		福田	110010048	福田第十	急傾斜地の崩壊	兵庫県告示第657号	平成18年6月9日
豊岡市		下陰	110010049	下陰第一	急傾斜地の崩壊	兵庫県告示第657号	平成18年6月9日
豊岡市		下陰	110010050	下陰(1)Ⅰ	急傾斜地の崩壊	兵庫県告示第657号	平成18年6月9日
豊岡市		下陰	110010051	下陰(2)Ⅰ	急傾斜地の崩壊	兵庫県告示第657号	平成18年6月9日
豊岡市		下陰	110010052	下陰(3)Ⅰ	急傾斜地の崩壊	兵庫県告示第657号	平成18年6月9日
豊岡市		下陰	110010053	中陰(1)Ⅰ	急傾斜地の崩壊	兵庫県告示第657号	平成18年6月9日
豊岡市		中陰	110010054	中陰(2)Ⅰ	急傾斜地の崩壊	兵庫県告示第657号	平成18年6月9日
豊岡市		中陰	110010055	中陰第一	急傾斜地の崩壊	兵庫県告示第657号	平成18年6月9日
豊岡市		中陰	110010056	中陰第二	急傾斜地の崩壊	兵庫県告示第657号	平成18年6月9日
豊岡市		中陰	110010057	中陰第三	急傾斜地の崩壊	兵庫県告示第657号	平成18年6月9日
豊岡市		上陰	110010058	上陰(2)(急)Ⅰ	急傾斜地の崩壊	兵庫県告示第657号	平成18年6月9日
豊岡市		上陰	110010059	上陰第一	急傾斜地の崩壊	兵庫県告示第657号	平成18年6月9日
豊岡市		上陰	110010060	上陰(1)(急)Ⅰ	急傾斜地の崩壊	兵庫県告示第657号	平成18年6月9日
豊岡市		正法寺	110010061	正法寺(1)Ⅰ	急傾斜地の崩壊	兵庫県告示第657号	平成18年6月9日
豊岡市		正法寺	110010062	妙楽寺(5)Ⅰ	急傾斜地の崩壊	兵庫県告示第657号	平成18年6月9日
豊岡市		高屋	110010063	上陰高屋(急)Ⅰ	急傾斜地の崩壊	兵庫県告示第657号	平成18年6月9日
豊岡市		高屋	110010064	高屋(1)(急)Ⅰ	急傾斜地の崩壊	兵庫県告示第657号	平成18年6月9日
豊岡市		高屋	110010065	高屋第一	急傾斜地の崩壊	兵庫県告示第657号	平成18年6月9日
豊岡市		高屋	110010066	高屋第二	急傾斜地の崩壊	兵庫県告示第657号	平成18年6月9日
豊岡市		高屋	110010067	高屋(2)(急)Ⅰ	急傾斜地の崩壊	兵庫県告示第657号	平成18年6月9日
豊岡市		高屋	110010068	高屋第三	急傾斜地の崩壊	兵庫県告示第657号	平成18年6月9日
豊岡市		高屋	110010069	高屋第四	急傾斜地の崩壊	兵庫県告示第657号	平成18年6月9日
豊岡市		高屋	110010070	高屋Ⅱ	急傾斜地の崩壊	兵庫県告示第657号	平成18年6月9日
豊岡市		高屋	110010071	高屋(3)Ⅰ	急傾斜地の崩壊	兵庫県告示第657号	平成18年6月9日
豊岡市		高屋	110010072	高屋第五	急傾斜地の崩壊	兵庫県告示第657号	平成18年6月9日
豊岡市		戸牧	110010073	戸牧(1)Ⅰ	急傾斜地の崩壊	兵庫県告示第657号	平成18年6月9日

## (2)土砂災害警戒区域

(R5.3.1)

郡・市	区・町	字	箇所番号	区域名	自然現象の種類	告示番号	公示日
豊岡市		戸牧	110010074	正法寺(2) I	急傾斜地の崩壊	兵庫県告示第657号	平成18年6月9日
豊岡市		戸牧	110010075	戸牧(3) I	急傾斜地の崩壊	兵庫県告示第657号	平成18年6月9日
豊岡市		戸牧	110010076	戸牧(1) II	急傾斜地の崩壊	兵庫県告示第657号	平成18年6月9日
豊岡市		戸牧	110010077	戸牧第二	急傾斜地の崩壊	兵庫県告示第657号	平成18年6月9日
豊岡市		戸牧	110010078	戸牧(2) I	急傾斜地の崩壊	兵庫県告示第657号	平成18年6月9日
豊岡市		戸牧	110010079	戸牧第二	急傾斜地の崩壊	兵庫県告示第657号	平成18年6月9日
豊岡市		戸牧	110010080	戸牧第三	急傾斜地の崩壊	兵庫県告示第657号	平成18年6月9日
豊岡市		戸牧	110010081	戸牧第四	急傾斜地の崩壊	兵庫県告示第657号	平成18年6月9日
豊岡市		戸牧	110010082	戸牧(2) II	急傾斜地の崩壊	兵庫県告示第657号	平成18年6月9日
豊岡市		戸牧	110010083	戸牧第五	急傾斜地の崩壊	兵庫県告示第657号	平成18年6月9日
豊岡市		戸牧	110010084	戸牧(4) I	急傾斜地の崩壊	兵庫県告示第657号	平成18年6月9日
豊岡市		戸牧	110010085	戸牧(5) I	急傾斜地の崩壊	兵庫県告示第657号	平成18年6月9日
豊岡市		戸牧	110010086	戸牧第六	急傾斜地の崩壊	兵庫県告示第657号	平成18年6月9日
豊岡市		戸牧	110010087	戸牧第七	急傾斜地の崩壊	兵庫県告示第657号	平成18年6月9日
豊岡市		戸牧	110010088	戸牧第八	急傾斜地の崩壊	兵庫県告示第657号	平成18年6月9日
豊岡市		戸牧	110010089	戸牧第九	急傾斜地の崩壊	兵庫県告示第657号	平成18年6月9日
豊岡市		戸牧	110010090	戸牧第十	急傾斜地の崩壊	兵庫県告示第657号	平成18年6月9日
豊岡市		戸牧	110010091	戸牧第十一	急傾斜地の崩壊	兵庫県告示第657号	平成18年6月9日
豊岡市		戸牧	110010092	戸牧第十二	急傾斜地の崩壊	兵庫県告示第657号	平成18年6月9日
豊岡市		戸牧	110010093	戸牧第十三	急傾斜地の崩壊	兵庫県告示第657号	平成18年6月9日
豊岡市		正法寺	110010094	正法寺 II	急傾斜地の崩壊	兵庫県告示第657号	平成18年6月9日
豊岡市		正法寺	110010095	正法寺第一	急傾斜地の崩壊	兵庫県告示第657号	平成18年6月9日
豊岡市		伊賀谷	210010001	伊賀谷川 I	土石流	兵庫県告示第657号	平成18年6月9日
豊岡市		伊賀谷	210010002	坂谷川 I	土石流	兵庫県告示第657号	平成18年6月9日
豊岡市		伊賀谷	210010003	伊賀谷第一	土石流	兵庫県告示第657号	平成18年6月9日
豊岡市		伊賀谷	210010004	伊賀谷第二	土石流	兵庫県告示第657号	平成18年6月9日
豊岡市		江野	210010005	江野第一	土石流	兵庫県告示第657号	平成18年6月9日
豊岡市		江野	210010006	左支溪第一 II	土石流	兵庫県告示第657号	平成18年6月9日
豊岡市		江野	210010007	江野第二	土石流	兵庫県告示第657号	平成18年6月9日
豊岡市		岩熊	210010008	岩熊川 I	土石流	兵庫県告示第657号	平成18年6月9日
豊岡市		岩熊	210010009	岩熊東谷 I	土石流	兵庫県告示第657号	平成18年6月9日
豊岡市		新堂	210010010	新堂西谷 I	土石流	兵庫県告示第657号	平成18年6月9日
豊岡市		新堂	210010011	新堂東谷 II	土石流	兵庫県告示第657号	平成18年6月9日
豊岡市		滝	210010012	滝川 I	土石流	兵庫県告示第657号	平成18年6月9日
豊岡市		滝	210010013	滝 I	土石流	兵庫県告示第657号	平成18年6月9日
豊岡市		森津	210010014	森津北谷 II	土石流	兵庫県告示第657号	平成18年6月9日
豊岡市		森津	210010015	奥重川 I	土石流	兵庫県告示第657号	平成18年6月9日
豊岡市		森津	210010016	森津南谷 II	土石流	兵庫県告示第657号	平成18年6月9日
豊岡市		栃江	210010017	栃江谷 I	土石流	兵庫県告示第657号	平成18年6月9日
豊岡市		栃江	210010018	左支溪第一 II	土石流	兵庫県告示第657号	平成18年6月9日
豊岡市		福田	210010019	右支溪第一 I	土石流	兵庫県告示第657号	平成18年6月9日
豊岡市		福田	210010020	福田第一	土石流	兵庫県告示第657号	平成18年6月9日
豊岡市		福田	210010021	福田第二	土石流	兵庫県告示第657号	平成18年6月9日
豊岡市		福田	210010022	左支溪第二 I	土石流	兵庫県告示第657号	平成18年6月9日
豊岡市		上陰	210010023	上陰東谷 I	土石流	兵庫県告示第657号	平成18年6月9日
豊岡市		上陰	210010024	上陰第一	土石流	兵庫県告示第657号	平成18年6月9日
豊岡市		上陰	210010025	上陰西谷 I	土石流	兵庫県告示第657号	平成18年6月9日
豊岡市		高屋	210010026	左支溪第一 I	土石流	兵庫県告示第657号	平成18年6月9日
豊岡市		高屋	210010027	高屋東川 I	土石流	兵庫県告示第657号	平成18年6月9日
豊岡市		高屋	210010028	左支溪第二 I	土石流	兵庫県告示第657号	平成18年6月9日
豊岡市		高屋	210010029	高屋西川 I	土石流	兵庫県告示第657号	平成18年6月9日
豊岡市		高屋	210010030	高屋北谷 I	土石流	兵庫県告示第657号	平成18年6月9日
豊岡市		高屋	210010031	高屋南谷 I	土石流	兵庫県告示第657号	平成18年6月9日
豊岡市		戸牧	210010032	戸牧第一	土石流	兵庫県告示第657号	平成18年6月9日
豊岡市		戸牧	210010033	左支溪第三 I	土石流	兵庫県告示第657号	平成18年6月9日
豊岡市		戸牧	210010034	左支溪第四 I	土石流	兵庫県告示第657号	平成18年6月9日
豊岡市		戸牧	210010035	左支溪第五 I	土石流	兵庫県告示第657号	平成18年6月9日
豊岡市		戸牧	210010036	左支溪第六 I	土石流	兵庫県告示第657号	平成18年6月9日
豊岡市		戸牧	210010037	戸牧第二	土石流	兵庫県告示第657号	平成18年6月9日
豊岡市		戸牧	210010038	左支溪第七 I	土石流	兵庫県告示第657号	平成18年6月9日
豊岡市		戸牧	210010039	戸牧第三	土石流	兵庫県告示第657号	平成18年6月9日
豊岡市		戸牧	210010040	戸牧第四	土石流	兵庫県告示第657号	平成18年6月9日
豊岡市		戸牧	210010041	戸牧谷 I	土石流	兵庫県告示第657号	平成18年6月9日
豊岡市		戸牧	210010042	右支溪第一 II	土石流	兵庫県告示第657号	平成18年6月9日
豊岡市		戸牧	210010043	戸牧第五	土石流	兵庫県告示第657号	平成18年6月9日
豊岡市		戸牧	210010044	戸牧第六	土石流	兵庫県告示第657号	平成18年6月9日
豊岡市		戸牧	210010045	戸牧第七	土石流	兵庫県告示第657号	平成18年6月9日
豊岡市		戸牧	210010046	戸牧第八	土石流	兵庫県告示第657号	平成18年6月9日
豊岡市		戸牧	210010047	戸牧第九	土石流	兵庫県告示第657号	平成18年6月9日
豊岡市		奥野	110010096	奥野第一	急傾斜地の崩壊	兵庫県告示第520号	平成19年4月24日
豊岡市		奥野	110010097	奥野(1) II	急傾斜地の崩壊	兵庫県告示第520号	平成19年4月24日
豊岡市		奥野	110010098	奥野(1) I	急傾斜地の崩壊	兵庫県告示第520号	平成19年4月24日
豊岡市		奥野	110010099	奥野第二	急傾斜地の崩壊	兵庫県告示第520号	平成19年4月24日
豊岡市		奥野	110010100	奥野(2) I	急傾斜地の崩壊	兵庫県告示第520号	平成19年4月24日
豊岡市		奥野	110010101	奥野(2) II	急傾斜地の崩壊	兵庫県告示第520号	平成19年4月24日
豊岡市		三宅	110010102	三宅第一	急傾斜地の崩壊	兵庫県告示第520号	平成19年4月24日
豊岡市		三宅	110010103	三宅(4) II	急傾斜地の崩壊	兵庫県告示第520号	平成19年4月24日
豊岡市		三宅	110010104	三宅(5) II	急傾斜地の崩壊	兵庫県告示第520号	平成19年4月24日
豊岡市		三宅	110010105	三宅(3) II	急傾斜地の崩壊	兵庫県告示第520号	平成19年4月24日
豊岡市		三宅	110010106	三宅(1) II	急傾斜地の崩壊	兵庫県告示第520号	平成19年4月24日
豊岡市		三宅	110010107	三宅(2) II	急傾斜地の崩壊	兵庫県告示第520号	平成19年4月24日
豊岡市		三宅	110010108	三宅第二	急傾斜地の崩壊	兵庫県告示第520号	平成19年4月24日
豊岡市		三宅	110010109	三宅(1)(急) I	急傾斜地の崩壊	兵庫県告示第520号	平成19年4月24日
豊岡市		三宅	110010110	三宅(3) I	急傾斜地の崩壊	兵庫県告示第520号	平成19年4月24日
豊岡市		三宅	110010111	森尾(1) II	急傾斜地の崩壊	兵庫県告示第520号	平成19年4月24日
豊岡市		三宅 森尾	110010112	森尾(2) II	急傾斜地の崩壊	兵庫県告示第520号	平成19年4月24日
豊岡市		三宅	110010113	三宅(2) I	急傾斜地の崩壊	兵庫県告示第520号	平成19年4月24日
豊岡市		森尾	110010114	森尾(急) I	急傾斜地の崩壊	兵庫県告示第520号	平成19年4月24日



郡・市	区・町	字	箇所番号	区域名	自然現象の種類	告示番号	公示日
豊岡市		辻	110010203	辻(1)(急) I	急傾斜地の崩壊	兵庫県告示第520号	平成19年4月24日
豊岡市		辻	110010204	辻(2) II	急傾斜地の崩壊	兵庫県告示第520号	平成19年4月24日
豊岡市		辻	110010205	辻第一	急傾斜地の崩壊	兵庫県告示第520号	平成19年4月24日
豊岡市		辻	110010206	辻(2) I	急傾斜地の崩壊	兵庫県告示第520号	平成19年4月24日
豊岡市		辻	110010207	辻(1) II	急傾斜地の崩壊	兵庫県告示第520号	平成19年4月24日
豊岡市		船谷	110010208	船谷(1) II	急傾斜地の崩壊	兵庫県告示第520号	平成19年4月24日
豊岡市		船谷	110010209	船谷 I	急傾斜地の崩壊	兵庫県告示第520号	平成19年4月24日
豊岡市		船谷	110010210	船谷(2) II	急傾斜地の崩壊	兵庫県告示第520号	平成19年4月24日
豊岡市		船谷	110010211	船谷(4) II	急傾斜地の崩壊	兵庫県告示第520号	平成19年4月24日
豊岡市		船谷	110010212	船谷(3) II	急傾斜地の崩壊	兵庫県告示第520号	平成19年4月24日
豊岡市		奥野	210010048	奥野西谷 II	土石流	兵庫県告示第520号	平成19年4月24日
豊岡市		奥野	210010049	奥野中谷 II	土石流	兵庫県告示第520号	平成19年4月24日
豊岡市		奥野	210010050	奥野第一	土石流	兵庫県告示第520号	平成19年4月24日
豊岡市		奥野	210010051	奥野川 II	土石流	兵庫県告示第520号	平成19年4月24日
豊岡市		奥野	210010052	奥野東川 I	土石流	兵庫県告示第520号	平成19年4月24日
豊岡市		奥野	210010053	奥野第二	土石流	兵庫県告示第520号	平成19年4月24日
豊岡市		奥野	210010054	奥野第三	土石流	兵庫県告示第520号	平成19年4月24日
豊岡市		奥野	210010055	奥野第四	土石流	兵庫県告示第520号	平成19年4月24日
豊岡市		奥野	210010056	大槻川 I	土石流	兵庫県告示第520号	平成19年4月24日
豊岡市		市場	210010057	右支溪第四 II	土石流	兵庫県告示第520号	平成19年4月24日
豊岡市		市場	210010058	市場北谷 II	土石流	兵庫県告示第520号	平成19年4月24日
豊岡市		市場	210010059	市場南谷 II	土石流	兵庫県告示第520号	平成19年4月24日
豊岡市		市場	210010060	オクノ川 I	土石流	兵庫県告示第520号	平成19年4月24日
豊岡市		市場	210010061	市場第一	土石流	兵庫県告示第520号	平成19年4月24日
豊岡市		市場	210010062	右支溪第三(1) I	土石流	兵庫県告示第520号	平成19年4月24日
豊岡市		三宅	210010063	右支溪第三(2) I	土石流	兵庫県告示第520号	平成19年4月24日
豊岡市		三宅	210010064	右支溪第二 II	土石流	兵庫県告示第520号	平成19年4月24日
豊岡市		三宅	210010065	三宅第一	土石流	兵庫県告示第520号	平成19年4月24日
豊岡市		三宅	210010066	三宅北谷 II	土石流	兵庫県告示第520号	平成19年4月24日
豊岡市		三宅	210010067	寺の下川(1) I	土石流	兵庫県告示第520号	平成19年4月24日
豊岡市		三宅	210010068	寺の下川(2) I	土石流	兵庫県告示第520号	平成19年4月24日
豊岡市		森尾	210010069	森尾谷(1) II	土石流	兵庫県告示第520号	平成19年4月24日
豊岡市		森尾	210010070	森尾谷(2) II	土石流	兵庫県告示第520号	平成19年4月24日
豊岡市		香住	210010071	香住西谷川 I	土石流	兵庫県告示第520号	平成19年4月24日
豊岡市		香住	210010072	香住中谷川 I	土石流	兵庫県告示第520号	平成19年4月24日
豊岡市		香住	210010073	香住東谷川 I	土石流	兵庫県告示第520号	平成19年4月24日
豊岡市		神美台	210010074	神美台第一	土石流	兵庫県告示第520号	平成19年4月24日
豊岡市		神美台	210010075	神美台第二	土石流	兵庫県告示第520号	平成19年4月24日
豊岡市		長谷	210010076	長谷北谷(1) I	土石流	兵庫県告示第520号	平成19年4月24日
豊岡市		長谷	210010077	長谷北谷(2) I	土石流	兵庫県告示第520号	平成19年4月24日
豊岡市		長谷	210010078	長谷中谷 II	土石流	兵庫県告示第520号	平成19年4月24日
豊岡市		長谷	210010079	下長谷川 I	土石流	兵庫県告示第520号	平成19年4月24日
豊岡市		倉見	210010080	倉見川 I	土石流	兵庫県告示第520号	平成19年4月24日
豊岡市		宮井	210010081	溝谷川 II	土石流	兵庫県告示第520号	平成19年4月24日
豊岡市		宮井	210010082	宮井北谷 II	土石流	兵庫県告示第520号	平成19年4月24日
豊岡市		宮井	210010083	宮井中谷 II	土石流	兵庫県告示第520号	平成19年4月24日
豊岡市		宮井	210010084	宮井第一	土石流	兵庫県告示第520号	平成19年4月24日
豊岡市		宮井	210010085	宮井川 I	土石流	兵庫県告示第520号	平成19年4月24日
豊岡市		宮井	210010086	宮井中谷 I	土石流	兵庫県告示第520号	平成19年4月24日
豊岡市		宮井	210010087	庄北谷 II	土石流	兵庫県告示第520号	平成19年4月24日
豊岡市		口岩井	210010088	口岩井第一	土石流	兵庫県告示第520号	平成19年4月24日
豊岡市		口岩井	210010089	口岩井第二	土石流	兵庫県告示第520号	平成19年4月24日
豊岡市		口岩井	210010090	口岩井第三	土石流	兵庫県告示第520号	平成19年4月24日
豊岡市		口岩井	210010091	口岩井第四	土石流	兵庫県告示第520号	平成19年4月24日
豊岡市		口岩井	210010092	口岩井第五	土石流	兵庫県告示第520号	平成19年4月24日
豊岡市		口岩井	210010093	口岩井谷 II	土石流	兵庫県告示第520号	平成19年4月24日
豊岡市		口岩井	210010094	口岩井南谷 II	土石流	兵庫県告示第520号	平成19年4月24日
豊岡市		庄	210010095	庄第一	土石流	兵庫県告示第520号	平成19年4月24日
豊岡市		庄	210010096	庄南谷 II	土石流	兵庫県告示第520号	平成19年4月24日
豊岡市		吉井	210010097	深谷川(2) I	土石流	兵庫県告示第520号	平成19年4月24日
豊岡市		吉井	210010098	深谷川(1) I	土石流	兵庫県告示第520号	平成19年4月24日
豊岡市		吉井	210010099	吉井北谷 II	土石流	兵庫県告示第520号	平成19年4月24日
豊岡市		吉井	210010100	吉井西南谷 I	土石流	兵庫県告示第520号	平成19年4月24日
豊岡市		福成寺	210010101	福成寺上西谷 II	土石流	兵庫県告示第520号	平成19年4月24日
豊岡市		福成寺	210010102	福成寺川北谷 I	土石流	兵庫県告示第520号	平成19年4月24日
豊岡市		福成寺	210010103	福成寺第一	土石流	兵庫県告示第520号	平成19年4月24日
豊岡市		福成寺	210010104	福成寺川南谷 II	土石流	兵庫県告示第520号	平成19年4月24日
豊岡市		目坂	210010105	目坂北谷(1) I	土石流	兵庫県告示第520号	平成19年4月24日
豊岡市		目坂	210010106	目坂北谷(2) I	土石流	兵庫県告示第520号	平成19年4月24日
豊岡市		目坂	210010107	左支溪第二 II	土石流	兵庫県告示第520号	平成19年4月24日
豊岡市		目坂	210010108	目坂第一	土石流	兵庫県告示第520号	平成19年4月24日
豊岡市		目坂	210010109	目坂第二	土石流	兵庫県告示第520号	平成19年4月24日
豊岡市		目坂	210010110	目坂西谷 II	土石流	兵庫県告示第520号	平成19年4月24日
豊岡市		奥岩井	210010111	奥岩井北谷 II	土石流	兵庫県告示第520号	平成19年4月24日
豊岡市		奥岩井	210010112	奥岩井第一	土石流	兵庫県告示第520号	平成19年4月24日
豊岡市		奥岩井	210010113	奥岩井西谷 II	土石流	兵庫県告示第520号	平成19年4月24日
豊岡市		奥岩井	210010114	奥岩井川 I	土石流	兵庫県告示第520号	平成19年4月24日
豊岡市		奥岩井	210010115	コクマ谷 II	土石流	兵庫県告示第520号	平成19年4月24日
豊岡市		大谷	210010116	大谷西谷 II	土石流	兵庫県告示第520号	平成19年4月24日
豊岡市		大谷	210010117	大谷第一	土石流	兵庫県告示第520号	平成19年4月24日
豊岡市		大谷	210010118	大谷 I	土石流	兵庫県告示第520号	平成19年4月24日
豊岡市		大谷	210010119	大谷川 I	土石流	兵庫県告示第520号	平成19年4月24日
豊岡市		内町	210010120	内町第二	土石流	兵庫県告示第520号	平成19年4月24日
豊岡市		内町	210010121	内町北谷 II	土石流	兵庫県告示第520号	平成19年4月24日
豊岡市		内町	210010122	内町北川 I	土石流	兵庫県告示第520号	平成19年4月24日
豊岡市		内町	210010123	内町北中谷 I	土石流	兵庫県告示第520号	平成19年4月24日
豊岡市		内町	210010124	寺谷川 I	土石流	兵庫県告示第520号	平成19年4月24日
豊岡市		内町	210010125	内町川 I	土石流	兵庫県告示第520号	平成19年4月24日

## (2)土砂災害警戒区域

(R5.3.1)

郡・市	区・町	字	箇所番号	区域名	自然現象の種類	告示番号	公示日
豊岡市		辻	210010126	辻第一	土石流	兵庫県告示第520号	平成19年4月24日
豊岡市		辻	210010127	辻第二	土石流	兵庫県告示第520号	平成19年4月24日
豊岡市		辻	210010128	辻南谷Ⅱ	土石流	兵庫県告示第520号	平成19年4月24日
豊岡市		辻	210010129	辻第三	土石流	兵庫県告示第520号	平成19年4月24日
豊岡市		辻	210010130	大谿川(1)Ⅱ	土石流	兵庫県告示第520号	平成19年4月24日
豊岡市		辻	210010131	大谿川(2)Ⅱ	土石流	兵庫県告示第520号	平成19年4月24日
豊岡市		辻	210010132	大谿川(3)Ⅱ	土石流	兵庫県告示第520号	平成19年4月24日
豊岡市		辻	210010133	大谿川(4)Ⅱ	土石流	兵庫県告示第520号	平成19年4月24日
豊岡市		辻	210010134	辻第四	土石流	兵庫県告示第520号	平成19年4月24日
豊岡市		辻	210010135	なしが谷Ⅱ	土石流	兵庫県告示第520号	平成19年4月24日
豊岡市		辻	210010136	祥雲谷Ⅱ	土石流	兵庫県告示第520号	平成19年4月24日
豊岡市		辻	210010137	辻第五	土石流	兵庫県告示第520号	平成19年4月24日
豊岡市		船谷	210010138	船谷第一	土石流	兵庫県告示第520号	平成19年4月24日
豊岡市		船谷	210010139	左支溪第三(1)Ⅱ	土石流	兵庫県告示第520号	平成19年4月24日
豊岡市		船谷	210010140	左支溪第三(2)Ⅱ	土石流	兵庫県告示第520号	平成19年4月24日
豊岡市		船谷	210010141	船谷第二	土石流	兵庫県告示第520号	平成19年4月24日
豊岡市		船谷	210010142	船谷東谷Ⅱ	土石流	兵庫県告示第520号	平成19年4月24日
豊岡市		妙楽寺	110010213	妙楽寺第一	急傾斜地の崩壊	兵庫県告示第616号	平成19年5月22日
豊岡市		妙楽寺、三坂	110010214	妙楽寺(1)(急)Ⅰ	急傾斜地の崩壊	兵庫県告示第616号	平成19年5月22日
豊岡市		妙楽寺	110010215	妙楽寺(2)Ⅱ	急傾斜地の崩壊	兵庫県告示第616号	平成19年5月22日
豊岡市		妙楽寺	110010216	妙楽寺第二	急傾斜地の崩壊	兵庫県告示第616号	平成19年5月22日
豊岡市		妙楽寺	110010217	妙楽寺(2)(急)Ⅰ	急傾斜地の崩壊	兵庫県告示第616号	平成19年5月22日
豊岡市		妙楽寺	110010218	妙楽寺(3)(急)Ⅰ	急傾斜地の崩壊	兵庫県告示第616号	平成19年5月22日
豊岡市		妙楽寺	110010219	妙楽寺(4)(急)Ⅰ	急傾斜地の崩壊	兵庫県告示第616号	平成19年5月22日
豊岡市		妙楽寺	110010220	妙楽寺(6)Ⅰ	急傾斜地の崩壊	兵庫県告示第616号	平成19年5月22日
豊岡市		妙楽寺	110010221	妙楽寺(7)Ⅰ	急傾斜地の崩壊	兵庫県告示第616号	平成19年5月22日
豊岡市		中ノ町、妙楽寺	110010222	妙楽寺(8)Ⅰ	急傾斜地の崩壊	兵庫県告示第616号	平成19年5月22日
豊岡市		上ノ町、中ノ町	110010223	九日市上町(1)Ⅱ	急傾斜地の崩壊	兵庫県告示第616号	平成19年5月22日
豊岡市		上ノ町	110010224	上ノ町第一	急傾斜地の崩壊	兵庫県告示第616号	平成19年5月22日
豊岡市		上ノ町	110010225	九日市上町(2)Ⅱ	急傾斜地の崩壊	兵庫県告示第616号	平成19年5月22日
豊岡市		上ノ町	110010226	九日市上町Ⅰ	急傾斜地の崩壊	兵庫県告示第616号	平成19年5月22日
豊岡市		上ノ町	110010227	佐野(2)Ⅰ	急傾斜地の崩壊	兵庫県告示第616号	平成19年5月22日
豊岡市		佐野	110010228	佐野第一	急傾斜地の崩壊	兵庫県告示第616号	平成19年5月22日
豊岡市		佐野	110010229	佐野第二	急傾斜地の崩壊	兵庫県告示第616号	平成19年5月22日
豊岡市		佐野	110010230	佐野(1)Ⅰ	急傾斜地の崩壊	兵庫県告示第616号	平成19年5月22日
豊岡市		佐野	110010231	佐野(1)Ⅱ	急傾斜地の崩壊	兵庫県告示第616号	平成19年5月22日
豊岡市		佐野	110010232	佐野(2)Ⅱ	急傾斜地の崩壊	兵庫県告示第616号	平成19年5月22日
豊岡市		上佐野	110010233	上佐野Ⅰ	急傾斜地の崩壊	兵庫県告示第616号	平成19年5月22日
豊岡市		納屋	110010234	納屋Ⅰ	急傾斜地の崩壊	兵庫県告示第616号	平成19年5月22日
豊岡市		百合地	110010235	百合地(1)Ⅱ	急傾斜地の崩壊	兵庫県告示第616号	平成19年5月22日
豊岡市		百合地	110010236	百合地(2)Ⅱ	急傾斜地の崩壊	兵庫県告示第616号	平成19年5月22日
豊岡市		百合地	110010237	百合地(急)Ⅰ	急傾斜地の崩壊	兵庫県告示第616号	平成19年5月22日
豊岡市		河谷	110010238	河谷(1)(急)Ⅰ	急傾斜地の崩壊	兵庫県告示第616号	平成19年5月22日
豊岡市		河谷	110010239	河谷(2)(急)Ⅰ	急傾斜地の崩壊	兵庫県告示第616号	平成19年5月22日
豊岡市		中谷	110010240	中谷(1)(急)Ⅰ	急傾斜地の崩壊	兵庫県告示第616号	平成19年5月22日
豊岡市		中谷	110010241	中谷(2)(急)Ⅰ	急傾斜地の崩壊	兵庫県告示第616号	平成19年5月22日
豊岡市		中谷	110010242	中谷(3)Ⅰ	急傾斜地の崩壊	兵庫県告示第616号	平成19年5月22日
豊岡市		大篠岡、木内	110010243	大篠岡第一	急傾斜地の崩壊	兵庫県告示第616号	平成19年5月22日
豊岡市		大篠岡	110010244	大篠岡第二	急傾斜地の崩壊	兵庫県告示第616号	平成19年5月22日
豊岡市		大篠岡	110010245	大篠岡第三	急傾斜地の崩壊	兵庫県告示第616号	平成19年5月22日
豊岡市		木内Ⅱ	110010246	木内Ⅱ	急傾斜地の崩壊	兵庫県告示第616号	平成19年5月22日
豊岡市		木内、駄坂	110010247	木内(急)Ⅰ	急傾斜地の崩壊	兵庫県告示第616号	平成19年5月22日
豊岡市		駄坂	110010248	駄坂(急)Ⅰ	急傾斜地の崩壊	兵庫県告示第616号	平成19年5月22日
豊岡市		駄坂	110010249	下鉢山(1)Ⅰ	急傾斜地の崩壊	兵庫県告示第616号	平成19年5月22日
豊岡市		駄坂、香住	110010250	下鉢山Ⅰ	急傾斜地の崩壊	兵庫県告示第616号	平成19年5月22日
豊岡市		加陽	110010251	加陽第一	急傾斜地の崩壊	兵庫県告示第616号	平成19年5月22日
豊岡市		加陽	110010252	加陽第二	急傾斜地の崩壊	兵庫県告示第616号	平成19年5月22日
豊岡市		加陽	110010253	加陽第三	急傾斜地の崩壊	兵庫県告示第616号	平成19年5月22日
豊岡市		加陽	110010254	加陽第四	急傾斜地の崩壊	兵庫県告示第616号	平成19年5月22日
豊岡市		引野	110010255	引野第一	急傾斜地の崩壊	兵庫県告示第616号	平成19年5月22日
豊岡市		中郷	110010256	中郷(1)Ⅱ	急傾斜地の崩壊	兵庫県告示第616号	平成19年5月22日
豊岡市		中郷	110010257	中郷(2)Ⅱ	急傾斜地の崩壊	兵庫県告示第616号	平成19年5月22日
豊岡市		中郷	110010258	中郷第一	急傾斜地の崩壊	兵庫県告示第616号	平成19年5月22日
豊岡市		中郷	110010259	中郷第二	急傾斜地の崩壊	兵庫県告示第616号	平成19年5月22日
豊岡市		中郷	110010260	中郷第三	急傾斜地の崩壊	兵庫県告示第616号	平成19年5月22日
豊岡市		中郷	110010261	中郷(急)Ⅰ	急傾斜地の崩壊	兵庫県告示第616号	平成19年5月22日
豊岡市		中郷	110010262	中郷(3)Ⅱ	急傾斜地の崩壊	兵庫県告示第616号	平成19年5月22日
豊岡市		中郷	110010263	中郷(4)Ⅱ	急傾斜地の崩壊	兵庫県告示第616号	平成19年5月22日
豊岡市		中郷	110010264	中郷(5)Ⅱ	急傾斜地の崩壊	兵庫県告示第616号	平成19年5月22日
豊岡市		中郷、市谷	110010265	中郷(6)Ⅱ	急傾斜地の崩壊	兵庫県告示第616号	平成19年5月22日
豊岡市		市谷	110010266	市谷第一	急傾斜地の崩壊	兵庫県告示第616号	平成19年5月22日
豊岡市		市谷	110010267	市谷(1)Ⅱ	急傾斜地の崩壊	兵庫県告示第616号	平成19年5月22日
豊岡市		市谷	110010268	市谷(2)Ⅱ	急傾斜地の崩壊	兵庫県告示第616号	平成19年5月22日
豊岡市		市谷	110010269	市谷第二	急傾斜地の崩壊	兵庫県告示第616号	平成19年5月22日
豊岡市		市谷	110010270	市谷Ⅰ	急傾斜地の崩壊	兵庫県告示第616号	平成19年5月22日
豊岡市		市谷	110010271	市谷(3)Ⅱ	急傾斜地の崩壊	兵庫県告示第616号	平成19年5月22日
豊岡市		市谷	110010272	市谷第三	急傾斜地の崩壊	兵庫県告示第616号	平成19年5月22日
豊岡市		三坂	110010273	三坂第二	急傾斜地の崩壊	兵庫県告示第616号	平成19年5月22日
豊岡市		西本	110010274	生田西第一	急傾斜地の崩壊	兵庫県告示第616号	平成19年5月22日
豊岡市		西本	110010275	山王町(急)Ⅰ	急傾斜地の崩壊	兵庫県告示第616号	平成19年5月22日
豊岡市		西本	110010276	西本第一	急傾斜地の崩壊	兵庫県告示第616号	平成19年5月22日
豊岡市		西本	110010277	西本第二	急傾斜地の崩壊	兵庫県告示第616号	平成19年5月22日
豊岡市		西本	110010278	西本第三	急傾斜地の崩壊	兵庫県告示第616号	平成19年5月22日
豊岡市		三坂、西本、本	110010279	京町(1)(急)Ⅰ	急傾斜地の崩壊	兵庫県告示第616号	平成19年5月22日
豊岡市		三坂、本	110010280	京町(2)Ⅰ	急傾斜地の崩壊	兵庫県告示第616号	平成19年5月22日
豊岡市		三坂、駅前	110010281	三坂町Ⅰ	急傾斜地の崩壊	兵庫県告示第616号	平成19年5月22日
豊岡市		三坂	110010282	三坂第一	急傾斜地の崩壊	兵庫県告示第616号	平成19年5月22日
豊岡市		山本	110010283	船谷(1)Ⅰ	急傾斜地の崩壊	兵庫県告示第616号	平成19年5月22日

郡・市	区・町	字	箇所番号	区域名	自然現象の種類	告示番号	公示日
豊岡市		赤石	110010284	赤石(1)(急)I	急傾斜地の崩壊	兵庫県告示第616号	平成19年5月22日
豊岡市		赤石	110010285	赤石(2)(急)I	急傾斜地の崩壊	兵庫県告示第616号	平成19年5月22日
豊岡市		赤石	110010286	赤石(3)(急)I	急傾斜地の崩壊	兵庫県告示第616号	平成19年5月22日
豊岡市		下鶴井	110010287	下鶴井II	急傾斜地の崩壊	兵庫県告示第616号	平成19年5月22日
豊岡市		下鶴井	110010288	下鶴井(1)(急)I	急傾斜地の崩壊	兵庫県告示第616号	平成19年5月22日
豊岡市		下鶴井	110010289	下鶴井(2)(急)I	急傾斜地の崩壊	兵庫県告示第616号	平成19年5月22日
豊岡市		金剛寺	110010290	金剛寺(1)(急)I	急傾斜地の崩壊	兵庫県告示第616号	平成19年5月22日
豊岡市		金剛寺	110010291	金剛寺(2)I	急傾斜地の崩壊	兵庫県告示第616号	平成19年5月22日
豊岡市		野上	110010292	野上(急)I	急傾斜地の崩壊	兵庫県告示第616号	平成19年5月22日
豊岡市		野上	110010293	野上II	急傾斜地の崩壊	兵庫県告示第616号	平成19年5月22日
豊岡市		野上	110010294	森(1)I	急傾斜地の崩壊	兵庫県告示第616号	平成19年5月22日
豊岡市		野上	110010295	森II	急傾斜地の崩壊	兵庫県告示第616号	平成19年5月22日
豊岡市		森	110010296	森(2)I	急傾斜地の崩壊	兵庫県告示第616号	平成19年5月22日
豊岡市		山本	110010297	山本I	急傾斜地の崩壊	兵庫県告示第616号	平成19年5月22日
豊岡市		山本	110010298	船谷(2)I	急傾斜地の崩壊	兵庫県告示第616号	平成19年5月22日
豊岡市		上庄境	110010299	庄境(2)(急)I	急傾斜地の崩壊	兵庫県告示第616号	平成19年5月22日
豊岡市		下宮	110010300	下宮(1)II	急傾斜地の崩壊	兵庫県告示第616号	平成19年5月22日
豊岡市		下宮	110010301	下宮(2)II	急傾斜地の崩壊	兵庫県告示第616号	平成19年5月22日
豊岡市		栄町	110010302	栄町II	急傾斜地の崩壊	兵庫県告示第616号	平成19年5月22日
豊岡市		栄町	110010303	栄町(1)I	急傾斜地の崩壊	兵庫県告示第616号	平成19年5月22日
豊岡市		栄町	110010304	栄町(2)I	急傾斜地の崩壊	兵庫県告示第616号	平成19年5月22日
豊岡市		法花寺	110010305	法花寺(急)I	急傾斜地の崩壊	兵庫県告示第616号	平成19年5月22日
豊岡市		祥雲寺	110010306	祥雲寺(2)II	急傾斜地の崩壊	兵庫県告示第616号	平成19年5月22日
豊岡市		祥雲寺	110010307	祥雲寺(1)II	急傾斜地の崩壊	兵庫県告示第616号	平成19年5月22日
豊岡市		祥雲寺	110010308	祥雲寺(急)I	急傾斜地の崩壊	兵庫県告示第616号	平成19年5月22日
豊岡市		日撫	110010309	六地藏II	急傾斜地の崩壊	兵庫県告示第616号	平成19年5月22日
豊岡市		日撫	110010310	日撫(急)I	急傾斜地の崩壊	兵庫県告示第616号	平成19年5月22日
豊岡市		鎌田	110010311	鎌田(急)I	急傾斜地の崩壊	兵庫県告示第616号	平成19年5月22日
豊岡市		鎌田、本庄境、中庄境、梶原	110010312	庄境(1)(急)I	急傾斜地の崩壊	兵庫県告示第616号	平成19年5月22日
豊岡市		梶原	110010313	梶原(1)II	急傾斜地の崩壊	兵庫県告示第616号	平成19年5月22日
豊岡市		梶原	110010314	梶原(急)I	急傾斜地の崩壊	兵庫県告示第616号	平成19年5月22日
豊岡市		梶原	110010315	梶原(2)II	急傾斜地の崩壊	兵庫県告示第616号	平成19年5月22日
豊岡市		庄境	110010316	庄境(3)(急)I	急傾斜地の崩壊	兵庫県告示第616号	平成19年5月22日
豊岡市		畑上	110010317	畑上(2)I	急傾斜地の崩壊	兵庫県告示第616号	平成19年5月22日
豊岡市		瀬戸	110010318	瀬戸(1)(急)I	急傾斜地の崩壊	兵庫県告示第616号	平成19年5月22日
豊岡市		瀬戸	110010319	瀬戸(2)(急)I	急傾斜地の崩壊	兵庫県告示第616号	平成19年5月22日
豊岡市		瀬戸	110010320	瀬戸(5)I	急傾斜地の崩壊	兵庫県告示第616号	平成19年5月22日
豊岡市		瀬戸	110010321	瀬戸(3)(急)I	急傾斜地の崩壊	兵庫県告示第616号	平成19年5月22日
豊岡市		瀬戸	110010322	瀬戸(4)(急)I	急傾斜地の崩壊	兵庫県告示第616号	平成19年5月22日
豊岡市		津居山	110010323	津居山II	急傾斜地の崩壊	兵庫県告示第616号	平成19年5月22日
豊岡市		津居山	110010324	津居山(3)(急)I	急傾斜地の崩壊	兵庫県告示第616号	平成19年5月22日
豊岡市		津居山	110010325	津居山(2)(急)I	急傾斜地の崩壊	兵庫県告示第616号	平成19年5月22日
豊岡市		津居山	110010326	津居山(1)(急)I	急傾斜地の崩壊	兵庫県告示第616号	平成19年5月22日
豊岡市		田結	110010327	田結(2)(急)I	急傾斜地の崩壊	兵庫県告示第616号	平成19年5月22日
豊岡市		田結	110010328	田結(1)II	急傾斜地の崩壊	兵庫県告示第616号	平成19年5月22日
豊岡市		田結	110010329	田結(1)(急)I	急傾斜地の崩壊	兵庫県告示第616号	平成19年5月22日
豊岡市		田結	110010330	田結(4)(急)I	急傾斜地の崩壊	兵庫県告示第616号	平成19年5月22日
豊岡市		田結	110010331	田結(3)(急)I	急傾斜地の崩壊	兵庫県告示第616号	平成19年5月22日
豊岡市		田結	110010332	田結(2)II	急傾斜地の崩壊	兵庫県告示第616号	平成19年5月22日
豊岡市		小島	110010333	小島(2)I	急傾斜地の崩壊	兵庫県告示第616号	平成19年5月22日
豊岡市		小島	110010334	小島(1)(急)I	急傾斜地の崩壊	兵庫県告示第616号	平成19年5月22日
豊岡市		小島	110010335	小島(3)I	急傾斜地の崩壊	兵庫県告示第616号	平成19年5月22日
豊岡市		小島	110010336	小島(4)I	急傾斜地の崩壊	兵庫県告示第616号	平成19年5月22日
豊岡市		気比I	110010337	気比I	急傾斜地の崩壊	兵庫県告示第616号	平成19年5月22日
豊岡市		気比	110010338	気比(2)I	急傾斜地の崩壊	兵庫県告示第616号	平成19年5月22日
豊岡市		気比	110010339	気比(1)II	急傾斜地の崩壊	兵庫県告示第616号	平成19年5月22日
豊岡市		気比	110010340	田結(3)II	急傾斜地の崩壊	兵庫県告示第616号	平成19年5月22日
豊岡市		気比	110010341	気比(2)II	急傾斜地の崩壊	兵庫県告示第616号	平成19年5月22日
豊岡市		気比	110010342	田結(4)II	急傾斜地の崩壊	兵庫県告示第616号	平成19年5月22日
豊岡市		三原	110010343	三原(1)II	急傾斜地の崩壊	兵庫県告示第616号	平成19年5月22日
豊岡市		三原	110010344	三原(急)I	急傾斜地の崩壊	兵庫県告示第616号	平成19年5月22日
豊岡市		三原	110010345	三原(2)II	急傾斜地の崩壊	兵庫県告示第616号	平成19年5月22日
豊岡市		畑上	110010346	畑上II	急傾斜地の崩壊	兵庫県告示第616号	平成19年5月22日
豊岡市		畑上	110010347	畑上(1)(急)I	急傾斜地の崩壊	兵庫県告示第616号	平成19年5月22日
豊岡市		妙楽寺	210010143	妙楽寺第一	土石流	兵庫県告示第616号	平成19年5月22日
豊岡市		妙楽寺	210010144	妙楽寺北谷(1)I	土石流	兵庫県告示第616号	平成19年5月22日
豊岡市		妙楽寺	210010145	妙楽寺北谷(2)I	土石流	兵庫県告示第616号	平成19年5月22日
豊岡市		妙楽寺	210010146	左支溪第一I	土石流	兵庫県告示第616号	平成19年5月22日
豊岡市		妙楽寺	210010147	妙楽寺谷(1)I	土石流	兵庫県告示第616号	平成19年5月22日
豊岡市		妙楽寺	210010148	妙楽寺谷(2)I	土石流	兵庫県告示第616号	平成19年5月22日
豊岡市		妙楽寺	210010149	妙楽寺第二	土石流	兵庫県告示第616号	平成19年5月22日
豊岡市		中ノ町	210010150	妙楽寺南谷I	土石流	兵庫県告示第616号	平成19年5月22日
豊岡市		上ノ町	210010151	西光寺谷I	土石流	兵庫県告示第616号	平成19年5月22日
豊岡市		上ノ町	210010152	大谷II	土石流	兵庫県告示第616号	平成19年5月22日
豊岡市		上ノ町	210010153	北谷I	土石流	兵庫県告示第616号	平成19年5月22日
豊岡市		佐野	210010154	佐野第一	土石流	兵庫県告示第616号	平成19年5月22日
豊岡市		佐野	210010155	潤谷川I	土石流	兵庫県告示第616号	平成19年5月22日
豊岡市		上佐野	210010156	上佐野第一	土石流	兵庫県告示第616号	平成19年5月22日
豊岡市		上佐野	210010157	上佐野第二	土石流	兵庫県告示第616号	平成19年5月22日
豊岡市		上佐野	210010158	上佐野西谷I	土石流	兵庫県告示第616号	平成19年5月22日
豊岡市		百合地	210010159	百合地南川I	土石流	兵庫県告示第616号	平成19年5月22日
豊岡市		百合地	210010160	百合地北川(1)I	土石流	兵庫県告示第616号	平成19年5月22日
豊岡市		百合地	210010161	百合地北川(2)I	土石流	兵庫県告示第616号	平成19年5月22日
豊岡市		河谷	210010162	河谷川I	土石流	兵庫県告示第616号	平成19年5月22日
豊岡市		河谷	210010163	向谷I	土石流	兵庫県告示第616号	平成19年5月22日
豊岡市		河谷	210010164	河合第一	土石流	兵庫県告示第616号	平成19年5月22日
豊岡市		中谷	210010165	中谷第一	土石流	兵庫県告示第616号	平成19年5月22日
豊岡市		中谷	210010166	中谷第二	土石流	兵庫県告示第616号	平成19年5月22日



## (2)土砂災害警戒区域

(R5.3.1)

郡・市	区・町	字	箇所番号	区域名	自然現象の種類	告示番号	公示日
豊岡市		中谷	210010167	中ノ谷川 I	土石流	兵庫県告示第616号	平成19年5月22日
豊岡市		中谷	210010168	中ノ谷(1) I	土石流	兵庫県告示第616号	平成19年5月22日
豊岡市		中谷	210010169	中ノ谷(2) I	土石流	兵庫県告示第616号	平成19年5月22日
豊岡市		大篠岡	210010170	西谷川 I	土石流	兵庫県告示第616号	平成19年5月22日
豊岡市		大篠岡	210010171	大篠岡第一	土石流	兵庫県告示第616号	平成19年5月22日
豊岡市		大篠岡	210010172	大篠岡第二	土石流	兵庫県告示第616号	平成19年5月22日
豊岡市		木内	210010173	木内川 I	土石流	兵庫県告示第616号	平成19年5月22日
豊岡市		木内	210010174	木内第一	土石流	兵庫県告示第616号	平成19年5月22日
豊岡市		駄坂	210010175	庵の谷川 I	土石流	兵庫県告示第616号	平成19年5月22日
豊岡市		駄坂	210010176	奥の谷川 I	土石流	兵庫県告示第616号	平成19年5月22日
豊岡市		引野	210010177	引野第一	土石流	兵庫県告示第616号	平成19年5月22日
豊岡市		中郷	210010178	中郷第一	土石流	兵庫県告示第616号	平成19年5月22日
豊岡市		中郷	210010179	中郷第二	土石流	兵庫県告示第616号	平成19年5月22日
豊岡市		中郷	210010180	中郷第三	土石流	兵庫県告示第616号	平成19年5月22日
豊岡市		中郷	210010181	中郷第四	土石流	兵庫県告示第616号	平成19年5月22日
豊岡市		中郷	210010182	中郷第五	土石流	兵庫県告示第616号	平成19年5月22日
豊岡市		中郷	210010183	中郷北谷 II	土石流	兵庫県告示第616号	平成19年5月22日
豊岡市		中郷	210010184	中郷第六	土石流	兵庫県告示第616号	平成19年5月22日
豊岡市		中郷	210010185	中郷第七	土石流	兵庫県告示第616号	平成19年5月22日
豊岡市		中郷	210010186	中郷第八	土石流	兵庫県告示第616号	平成19年5月22日
豊岡市		市谷	210010187	左支溪第一 II	土石流	兵庫県告示第616号	平成19年5月22日
豊岡市		市谷	210010188	市谷第一	土石流	兵庫県告示第616号	平成19年5月22日
豊岡市		市谷	210010189	市谷第二	土石流	兵庫県告示第616号	平成19年5月22日
豊岡市		市谷	210010190	市谷第三	土石流	兵庫県告示第616号	平成19年5月22日
豊岡市		市谷	210010191	市谷南谷 II	土石流	兵庫県告示第616号	平成19年5月22日
豊岡市		市谷	210010192	市谷北谷(1) II	土石流	兵庫県告示第616号	平成19年5月22日
豊岡市		市谷	210010193	市谷北谷(2) II	土石流	兵庫県告示第616号	平成19年5月22日
豊岡市		市谷	210010194	市谷第四	土石流	兵庫県告示第616号	平成19年5月22日
豊岡市		市谷	210010195	市谷第五	土石流	兵庫県告示第616号	平成19年5月22日
豊岡市		市谷	210010196	市谷第六	土石流	兵庫県告示第616号	平成19年5月22日
豊岡市		市谷	210010197	市谷第七	土石流	兵庫県告示第616号	平成19年5月22日
豊岡市		市谷	210010198	市谷第八	土石流	兵庫県告示第616号	平成19年5月22日
豊岡市		市谷	210010199	市谷第九	土石流	兵庫県告示第616号	平成19年5月22日
豊岡市		市谷	210010200	市谷第十	土石流	兵庫県告示第616号	平成19年5月22日
豊岡市		赤石	210010201	赤石川 I	土石流	兵庫県告示第616号	平成19年5月22日
豊岡市		赤石	210010202	下赤石川 I	土石流	兵庫県告示第616号	平成19年5月22日
豊岡市		赤石	210010203	赤石北中谷 I	土石流	兵庫県告示第616号	平成19年5月22日
豊岡市		下鶴井	210010204	右支溪第一 II	土石流	兵庫県告示第616号	平成19年5月22日
豊岡市		下鶴井	210010205	宮前川 I	土石流	兵庫県告示第616号	平成19年5月22日
豊岡市		下鶴井	210010206	利谷川 I	土石流	兵庫県告示第616号	平成19年5月22日
豊岡市		金剛寺	210010207	左支溪第一 II	土石流	兵庫県告示第616号	平成19年5月22日
豊岡市		金剛寺	210010208	堂ヶ谷川 II	土石流	兵庫県告示第616号	平成19年5月22日
豊岡市		野上	210010209	右支溪第五 I	土石流	兵庫県告示第616号	平成19年5月22日
豊岡市		野上	210010210	右支溪第三 II	土石流	兵庫県告示第616号	平成19年5月22日
豊岡市		野上	210010211	右支溪第四 I	土石流	兵庫県告示第616号	平成19年5月22日
豊岡市		野上	210010212	右支溪第二 II	土石流	兵庫県告示第616号	平成19年5月22日
豊岡市		下宮	210010213	左支溪第一 I	土石流	兵庫県告示第616号	平成19年5月22日
豊岡市		下宮	210010214	下ノ宮北谷 II	土石流	兵庫県告示第616号	平成19年5月22日
豊岡市		下宮	210010215	寺谷 I	土石流	兵庫県告示第616号	平成19年5月22日
豊岡市		下宮	210010216	近奥谷 I	土石流	兵庫県告示第616号	平成19年5月22日
豊岡市		法花寺	210010217	鎌谷川 II	土石流	兵庫県告示第616号	平成19年5月22日
豊岡市		法花寺	210010218	法花寺北奥谷 II	土石流	兵庫県告示第616号	平成19年5月22日
豊岡市		法花寺	210010219	法花寺北中谷 I	土石流	兵庫県告示第616号	平成19年5月22日
豊岡市		法花寺	210010220	水上川 I	土石流	兵庫県告示第616号	平成19年5月22日
豊岡市		法花寺	210010221	畑谷川 II	土石流	兵庫県告示第616号	平成19年5月22日
豊岡市		法花寺	210010222	法花寺北谷 II	土石流	兵庫県告示第616号	平成19年5月22日
豊岡市		法花寺	210010223	権谷川 I	土石流	兵庫県告示第616号	平成19年5月22日
豊岡市		祥雲寺	210010224	左支溪第二 I	土石流	兵庫県告示第616号	平成19年5月22日
豊岡市		祥雲寺	210010225	左支溪第三 II	土石流	兵庫県告示第616号	平成19年5月22日
豊岡市		日撫	210010226	滝が谷 I	土石流	兵庫県告示第616号	平成19年5月22日
豊岡市		日撫	210010227	正福寺谷 I	土石流	兵庫県告示第616号	平成19年5月22日
豊岡市		日撫	210010228	左支溪第一 II	土石流	兵庫県告示第616号	平成19年5月22日
豊岡市		本庄境	210010229	本庄境 I	土石流	兵庫県告示第616号	平成19年5月22日
豊岡市		梶原	210010230	梶原谷 II	土石流	兵庫県告示第616号	平成19年5月22日
豊岡市		瀬戸	210010231	瀬戸中谷 I	土石流	兵庫県告示第616号	平成19年5月22日
豊岡市		瀬戸	210010232	瀬戸南谷 I	土石流	兵庫県告示第616号	平成19年5月22日
豊岡市		津居山	210010233	八幡谷 I	土石流	兵庫県告示第616号	平成19年5月22日
豊岡市		津居山	210010234	権現谷 I	土石流	兵庫県告示第616号	平成19年5月22日
豊岡市		田結	210010235	田結 I	土石流	兵庫県告示第616号	平成19年5月22日
豊岡市		小島	210010236	家の奥川 I	土石流	兵庫県告示第616号	平成19年5月22日
豊岡市		小島	210010237	小島神社川 I	土石流	兵庫県告示第616号	平成19年5月22日
豊岡市		小島	210010238	小島北谷 I	土石流	兵庫県告示第616号	平成19年5月22日
豊岡市		氣比	210010239	氣比南谷 I	土石流	兵庫県告示第616号	平成19年5月22日
豊岡市		三原	210010240	三原東谷 II	土石流	兵庫県告示第616号	平成19年5月22日
豊岡市		三原	210010241	三原南谷 II	土石流	兵庫県告示第616号	平成19年5月22日
豊岡市		但東町平田	110060001	平田 I	急傾斜地の崩壊	兵庫県告示第925号	平成19年9月4日
豊岡市		但東町佐田	110060002	佐田 I	急傾斜地の崩壊	兵庫県告示第925号	平成19年9月4日
豊岡市		但東町久畑	110060003	久畑 I	急傾斜地の崩壊	兵庫県告示第925号	平成19年9月4日
豊岡市		但東町薬王寺	110060004	薬王寺(1) I	急傾斜地の崩壊	兵庫県告示第925号	平成19年9月4日
豊岡市		但東町薬王寺	110060005	薬王寺(2) I	急傾斜地の崩壊	兵庫県告示第925号	平成19年9月4日
豊岡市		但東町大河内	110060006	大河内 I	急傾斜地の崩壊	兵庫県告示第925号	平成19年9月4日
豊岡市		但東町東中	110060007	東中(1) I	急傾斜地の崩壊	兵庫県告示第925号	平成19年9月4日
豊岡市		但東町東中	110060008	東中(2) I	急傾斜地の崩壊	兵庫県告示第925号	平成19年9月4日
豊岡市		但東町平田	110060009	平田(1) II	急傾斜地の崩壊	兵庫県告示第925号	平成19年9月4日
豊岡市		但東町平田	110060010	平田(2) II	急傾斜地の崩壊	兵庫県告示第925号	平成19年9月4日
豊岡市		但東町平田	110060011	平田(3) II	急傾斜地の崩壊	兵庫県告示第925号	平成19年9月4日
豊岡市		但東町栗尾	110060012	栗尾(1) II	急傾斜地の崩壊	兵庫県告示第925号	平成19年9月4日
豊岡市		但東町栗尾	110060013	栗尾(2) II	急傾斜地の崩壊	兵庫県告示第925号	平成19年9月4日







郡・市	区・町	字	箇所番号	区域名	自然現象の種類	告示番号	公示日
豊岡市		但東町佐々木	110060139	佐々木(5)Ⅱ	急傾斜地の崩壊	兵庫県告示第999号	平成19年10月2日
豊岡市		但東町佐々木	110060140	佐々木(6)Ⅱ	急傾斜地の崩壊	兵庫県告示第999号	平成19年10月2日
豊岡市		但東町佐々木	110060141	佐々木(7)Ⅱ	急傾斜地の崩壊	兵庫県告示第999号	平成19年10月2日
豊岡市		但東町佐々木	110060142	佐々木(8)Ⅱ	急傾斜地の崩壊	兵庫県告示第999号	平成19年10月2日
豊岡市		但東町佐々木	110060143	佐々木(9)Ⅱ	急傾斜地の崩壊	兵庫県告示第999号	平成19年10月2日
豊岡市		但東町唐川	110060144	奥山(1)Ⅱ	急傾斜地の崩壊	兵庫県告示第999号	平成19年10月2日
豊岡市		但東町唐川	110060145	奥山(2)Ⅱ	急傾斜地の崩壊	兵庫県告示第999号	平成19年10月2日
豊岡市		但東町唐川	110060146	唐川(1)Ⅱ	急傾斜地の崩壊	兵庫県告示第999号	平成19年10月2日
豊岡市		但東町唐川	110060147	唐川(2)Ⅱ	急傾斜地の崩壊	兵庫県告示第999号	平成19年10月2日
豊岡市		但東町唐川	110060148	唐川(3)Ⅱ	急傾斜地の崩壊	兵庫県告示第999号	平成19年10月2日
豊岡市		但東町出合	110060149	出合Ⅱ	急傾斜地の崩壊	兵庫県告示第999号	平成19年10月2日
豊岡市		但東町三原	110060150	三原(1)Ⅱ	急傾斜地の崩壊	兵庫県告示第999号	平成19年10月2日
豊岡市		但東町三原	110060151	三原(2)Ⅱ	急傾斜地の崩壊	兵庫県告示第999号	平成19年10月2日
豊岡市		但東町正法寺	110060152	正法寺(1)Ⅱ	急傾斜地の崩壊	兵庫県告示第999号	平成19年10月2日
豊岡市		但東町正法寺	110060153	正法寺(2)Ⅱ	急傾斜地の崩壊	兵庫県告示第999号	平成19年10月2日
豊岡市		但東町正法寺	110060154	正法寺(3)Ⅱ	急傾斜地の崩壊	兵庫県告示第999号	平成19年10月2日
豊岡市		但東町矢根	210060052	淵ヶ谷川右支溪第4Ⅰ	土石流	兵庫県告示第999号	平成19年10月2日
豊岡市		但東町矢根	210060053	淵ヶ谷川Ⅰ	土石流	兵庫県告示第999号	平成19年10月2日
豊岡市		但東町矢根	210060054	淵ヶ谷川左支溪第2Ⅰ	土石流	兵庫県告示第999号	平成19年10月2日
豊岡市		但東町矢根	210060055	淵ヶ谷川左支溪第1Ⅰ	土石流	兵庫県告示第999号	平成19年10月2日
豊岡市		但東町矢根	210060056	矢根北谷川Ⅰ	土石流	兵庫県告示第999号	平成19年10月2日
豊岡市		但東町奥矢根	210060057	森谷Ⅰ	土石流	兵庫県告示第999号	平成19年10月2日
豊岡市		但東町奥矢根	210060058	奥矢根東上谷川Ⅰ	土石流	兵庫県告示第999号	平成19年10月2日
豊岡市		但東町奥矢根	210060059	奥矢根東谷川Ⅰ	土石流	兵庫県告示第999号	平成19年10月2日
豊岡市		但東町出合市場	210060060	出合市場谷Ⅰ	土石流	兵庫県告示第999号	平成19年10月2日
豊岡市		但東町出合	210060061	出合川Ⅰ	土石流	兵庫県告示第999号	平成19年10月2日
豊岡市		但東町唐川	210060062	唐川川右支溪第3Ⅰ	土石流	兵庫県告示第999号	平成19年10月2日
豊岡市		但東町唐川	210060063	大谷川(1)Ⅰ	土石流	兵庫県告示第999号	平成19年10月2日
豊岡市		但東町唐川	210060064	細谷川Ⅰ	土石流	兵庫県告示第999号	平成19年10月2日
豊岡市		但東町三原	210060065	段奥川Ⅰ	土石流	兵庫県告示第999号	平成19年10月2日
豊岡市		但東町三原	210060066	段奥川左溪Ⅰ	土石流	兵庫県告示第999号	平成19年10月2日
豊岡市		但東町三原	210060067	寺ノ奥川Ⅰ	土石流	兵庫県告示第999号	平成19年10月2日
豊岡市		但東町小谷	210060068	奥小谷川Ⅰ	土石流	兵庫県告示第999号	平成19年10月2日
豊岡市		但東町小谷	210060069	家奥川Ⅰ	土石流	兵庫県告示第999号	平成19年10月2日
豊岡市		但東町正法寺	210060070	正法寺Ⅰ	土石流	兵庫県告示第999号	平成19年10月2日
豊岡市		但東町正法寺	210060071	上地川Ⅰ	土石流	兵庫県告示第999号	平成19年10月2日
豊岡市		但東町正法寺	210060072	正法寺北谷Ⅰ	土石流	兵庫県告示第999号	平成19年10月2日
豊岡市		但東町正法寺	210060073	般若川Ⅰ	土石流	兵庫県告示第999号	平成19年10月2日
豊岡市		但東町相田	210060074	相田東谷Ⅰ	土石流	兵庫県告示第999号	平成19年10月2日
豊岡市		但東町佐々木	210060075	佐々木南谷Ⅰ	土石流	兵庫県告示第999号	平成19年10月2日
豊岡市		但東町佐々木	210060076	櫻谷川Ⅰ	土石流	兵庫県告示第999号	平成19年10月2日
豊岡市		但東町佐々木	210060077	鍛冶屋川Ⅰ	土石流	兵庫県告示第999号	平成19年10月2日
豊岡市		但東町相田	210060078	保谷川Ⅰ	土石流	兵庫県告示第999号	平成19年10月2日
豊岡市		但東町相田	210060079	寺谷川Ⅰ	土石流	兵庫県告示第999号	平成19年10月2日
豊岡市		但東町天谷	210060080	墨谷川Ⅰ	土石流	兵庫県告示第999号	平成19年10月2日
豊岡市		但東町西谷	210060081	西谷川Ⅰ	土石流	兵庫県告示第999号	平成19年10月2日
豊岡市		但東町西谷	210060082	舟木川Ⅰ	土石流	兵庫県告示第999号	平成19年10月2日
豊岡市		但東町河本	210060083	河本Ⅰ	土石流	兵庫県告示第999号	平成19年10月2日
豊岡市		但東町河本	210060084	河本川左支溪第1Ⅰ	土石流	兵庫県告示第999号	平成19年10月2日
豊岡市		但東町河本	210060085	奥畑川Ⅰ	土石流	兵庫県告示第999号	平成19年10月2日
豊岡市		但東町矢根	210060086	蛇ノミ川Ⅰ	土石流	兵庫県告示第999号	平成19年10月2日
豊岡市		但東町畑	210060087	家ノ奥川Ⅰ	土石流	兵庫県告示第999号	平成19年10月2日
豊岡市		但東町畑	210060088	寺外川Ⅰ	土石流	兵庫県告示第999号	平成19年10月2日
豊岡市		但東町畑	210060089	糸谷川Ⅰ	土石流	兵庫県告示第999号	平成19年10月2日
豊岡市		但東町水石	210060090	水石川Ⅰ	土石流	兵庫県告示第999号	平成19年10月2日
豊岡市		但東町水石	210060091	水石西川Ⅰ	土石流	兵庫県告示第999号	平成19年10月2日
豊岡市		但東町矢根	210060092	淵ヶ谷川右支溪第1Ⅱ	土石流	兵庫県告示第999号	平成19年10月2日
豊岡市		但東町矢根	210060093	淵ヶ谷川右支溪第2Ⅱ	土石流	兵庫県告示第999号	平成19年10月2日
豊岡市		但東町矢根	210060094	淵ヶ谷川右支溪第3Ⅱ	土石流	兵庫県告示第999号	平成19年10月2日
豊岡市		但東町奥矢根	210060095	大谷川(1)Ⅰ	土石流	兵庫県告示第999号	平成19年10月2日
豊岡市		但東町奥矢根	210060096	奥矢根南中谷川Ⅱ	土石流	兵庫県告示第999号	平成19年10月2日
豊岡市		但東町奥矢根	210060097	奥矢根北谷川Ⅱ	土石流	兵庫県告示第999号	平成19年10月2日
豊岡市		但東町矢根	210060098	茂天寺川Ⅱ	土石流	兵庫県告示第999号	平成19年10月2日
豊岡市		但東町出合	210060099	太田川右支溪第1Ⅱ	土石流	兵庫県告示第999号	平成19年10月2日
豊岡市		但東町三原	210060100	太田川右支溪第2Ⅱ	土石流	兵庫県告示第999号	平成19年10月2日
豊岡市		但東町唐川	210060101	小ノ谷川Ⅱ	土石流	兵庫県告示第999号	平成19年10月2日
豊岡市		但東町唐川	210060102	一ノ谷川Ⅱ	土石流	兵庫県告示第999号	平成19年10月2日
豊岡市		但東町畑	210060103	畑川Ⅱ	土石流	兵庫県告示第999号	平成19年10月2日
豊岡市		但東町水石	210060104	堂尾川Ⅱ	土石流	兵庫県告示第999号	平成19年10月2日
豊岡市		但東町三原	210060105	宮谷川Ⅱ	土石流	兵庫県告示第999号	平成19年10月2日
豊岡市		但東町三原	210060106	三原南谷Ⅱ	土石流	兵庫県告示第999号	平成19年10月2日
豊岡市		但東町三原	210060107	太田川左支溪1Ⅱ	土石流	兵庫県告示第999号	平成19年10月2日
豊岡市		但東町小谷	210060108	出石川右支溪第1Ⅱ	土石流	兵庫県告示第999号	平成19年10月2日
豊岡市		但東町小谷	210060109	小谷西谷Ⅱ	土石流	兵庫県告示第999号	平成19年10月2日
豊岡市		但東町佐々木	210060110	佐々木北谷Ⅱ	土石流	兵庫県告示第999号	平成19年10月2日
豊岡市		但東町佐々木	210060111	佐々木北中谷Ⅱ	土石流	兵庫県告示第999号	平成19年10月2日
豊岡市		但東町佐々木	210060112	佐々木北上谷Ⅱ	土石流	兵庫県告示第999号	平成19年10月2日
豊岡市		但東町相田	210060113	龜谷川Ⅱ	土石流	兵庫県告示第999号	平成19年10月2日
豊岡市		但東町相田	210060114	相田西谷川Ⅱ	土石流	兵庫県告示第999号	平成19年10月2日
豊岡市		但東町南尾	210060115	南尾東谷Ⅱ	土石流	兵庫県告示第999号	平成19年10月2日
豊岡市		但東町南尾	210060116	南尾東中谷Ⅱ	土石流	兵庫県告示第999号	平成19年10月2日
豊岡市		但東町南尾	210060117	南尾西谷Ⅱ	土石流	兵庫県告示第999号	平成19年10月2日
豊岡市		但東町出合市場	210060118	東市場川Ⅱ	土石流	兵庫県告示第999号	平成19年10月2日
豊岡市		但東町日殿	210060119	妙谷川Ⅱ	土石流	兵庫県告示第999号	平成19年10月2日
豊岡市		但東町河本	210060120	河本北谷Ⅱ	土石流	兵庫県告示第999号	平成19年10月2日
豊岡市		但東町河本	210060121	大広田川Ⅱ	土石流	兵庫県告示第999号	平成19年10月2日
豊岡市		但東町河本	210060122	河本北上谷Ⅱ	土石流	兵庫県告示第999号	平成19年10月2日
豊岡市		但東町河本	210060123	天谷西谷Ⅱ	土石流	兵庫県告示第999号	平成19年10月2日







郡・市	区・町	字	箇所番号	区域名	自然現象の種類	告示番号	公示日
豊岡市		日高町祢布	110040080	祢布 I	急傾斜地の崩壊	兵庫県告示第156号	平成22年2月16日
豊岡市		日高町久斗	110040081	久斗 II	急傾斜地の崩壊	兵庫県告示第156号	平成22年2月16日
豊岡市		日高町水上	110040082	水上(1) I	急傾斜地の崩壊	兵庫県告示第156号	平成22年2月16日
豊岡市		日高町国分寺	110040083	国分寺(2) I	急傾斜地の崩壊	兵庫県告示第156号	平成22年2月16日
豊岡市		日高町国分寺	110040084	国分寺(1) I	急傾斜地の崩壊	兵庫県告示第156号	平成22年2月16日
豊岡市		日高町水上	110040085	水上(2) I	急傾斜地の崩壊	兵庫県告示第156号	平成22年2月16日
豊岡市		日高町国分寺	110040086	国分寺 II	急傾斜地の崩壊	兵庫県告示第156号	平成22年2月16日
豊岡市		日高町山本	110040087	山本(2) I	急傾斜地の崩壊	兵庫県告示第156号	平成22年2月16日
豊岡市		日高町山本	110040088	山本(3) I	急傾斜地の崩壊	兵庫県告示第156号	平成22年2月16日
豊岡市		日高町浅倉	110040089	浅倉(1) I	急傾斜地の崩壊	兵庫県告示第156号	平成22年2月16日
豊岡市		日高町浅倉	110040090	浅倉(2) I	急傾斜地の崩壊	兵庫県告示第156号	平成22年2月16日
豊岡市		日高町山本	110040091	山本 II	急傾斜地の崩壊	兵庫県告示第156号	平成22年2月16日
豊岡市		日高町浅倉	110040092	浅倉 II	急傾斜地の崩壊	兵庫県告示第156号	平成22年2月16日
豊岡市		日高町山本	110040093	山本(1) I	急傾斜地の崩壊	兵庫県告示第156号	平成22年2月16日
豊岡市		日高町赤崎	110040094	赤崎(1) I	急傾斜地の崩壊	兵庫県告示第156号	平成22年2月16日
豊岡市		日高町赤崎	110040095	赤崎(2) I	急傾斜地の崩壊	兵庫県告示第156号	平成22年2月16日
豊岡市		日高町鶴岡	110040096	鶴岡(1) II	急傾斜地の崩壊	兵庫県告示第156号	平成22年2月16日
豊岡市		日高町鶴岡	110040097	鶴岡(2) II	急傾斜地の崩壊	兵庫県告示第156号	平成22年2月16日
豊岡市		日高町日置	110040098	日置 II	急傾斜地の崩壊	兵庫県告示第156号	平成22年2月16日
豊岡市		日高町奈佐路	110040099	奈佐路(1) I	急傾斜地の崩壊	兵庫県告示第156号	平成22年2月16日
豊岡市		日高町藤井	110040100	藤井(1) I	急傾斜地の崩壊	兵庫県告示第156号	平成22年2月16日
豊岡市		日高町藤井	110040101	藤井(2) I	急傾斜地の崩壊	兵庫県告示第156号	平成22年2月16日
豊岡市		日高町藤井	110040102	藤井(2) II	急傾斜地の崩壊	兵庫県告示第156号	平成22年2月16日
豊岡市		日高町藤井	110040103	藤井(3) II	急傾斜地の崩壊	兵庫県告示第156号	平成22年2月16日
豊岡市		日高町猪爪	110040104	猪爪 I	急傾斜地の崩壊	兵庫県告示第156号	平成22年2月16日
豊岡市		日高町中	110040105	中 I	急傾斜地の崩壊	兵庫県告示第156号	平成22年2月16日
豊岡市		日高町谷	110040106	谷 I	急傾斜地の崩壊	兵庫県告示第156号	平成22年2月16日
豊岡市		日高町奈佐路	110040107	奈佐路(2) I	急傾斜地の崩壊	兵庫県告示第156号	平成22年2月16日
豊岡市		日高町谷	110040108	谷 II	急傾斜地の崩壊	兵庫県告示第156号	平成22年2月16日
豊岡市		日高町藤井	110040109	藤井(1) II	急傾斜地の崩壊	兵庫県告示第156号	平成22年2月16日
豊岡市		日高町八代	110040110	八代(3) I	急傾斜地の崩壊	兵庫県告示第156号	平成22年2月16日
豊岡市		日高町八代	110040111	八代(2) I	急傾斜地の崩壊	兵庫県告示第156号	平成22年2月16日
豊岡市		日高町八代	110040112	八代(3) II	急傾斜地の崩壊	兵庫県告示第156号	平成22年2月16日
豊岡市		日高町八代	110040113	八代(1) I	急傾斜地の崩壊	兵庫県告示第156号	平成22年2月16日
豊岡市		日高町八代	110040114	八代(1) II	急傾斜地の崩壊	兵庫県告示第156号	平成22年2月16日
豊岡市		日高町八代	110040115	八代(2) II	急傾斜地の崩壊	兵庫県告示第156号	平成22年2月16日
豊岡市		日高町八代	110040116	小河江 I	急傾斜地の崩壊	兵庫県告示第156号	平成22年2月16日
豊岡市		日高町河江	110040117	河江(1) I	急傾斜地の崩壊	兵庫県告示第156号	平成22年2月16日
豊岡市		日高町河江	110040118	河江(2) I	急傾斜地の崩壊	兵庫県告示第156号	平成22年2月16日
豊岡市		日高町小河江	110040119	小河江(1) II	急傾斜地の崩壊	兵庫県告示第156号	平成22年2月16日
豊岡市		日高町小河江	110040120	小河江(2) II	急傾斜地の崩壊	兵庫県告示第156号	平成22年2月16日
豊岡市		日高町大岡	110040121	大岡 II	急傾斜地の崩壊	兵庫県告示第156号	平成22年2月16日
豊岡市		日高町竹貫	110040122	竹貫(2) I	急傾斜地の崩壊	兵庫県告示第156号	平成22年2月16日
豊岡市		日高町竹貫	110040123	竹貫(1) I	急傾斜地の崩壊	兵庫県告示第156号	平成22年2月16日
豊岡市		日高町竹貫	110040124	竹貫(3) I	急傾斜地の崩壊	兵庫県告示第156号	平成22年2月16日
豊岡市		日高町上石	110040125	上石 I	急傾斜地の崩壊	兵庫県告示第156号	平成22年2月16日
豊岡市		日高町竹貫	110040126	竹貫 II	急傾斜地の崩壊	兵庫県告示第156号	平成22年2月16日
豊岡市		日高町上郷	210040001	円山川右支溪第一 I	土石流	兵庫県告示第156号	平成22年2月16日
豊岡市		日高町竹貫	210040002	竹貫川	土石流	兵庫県告示第156号	平成22年2月16日
豊岡市		日高町上郷	210040003	右支溪第二 II	土石流	兵庫県告示第156号	平成22年2月16日
豊岡市		日高町竹貫	210040004	竹貫南谷第二 II	土石流	兵庫県告示第156号	平成22年2月16日
豊岡市		日高町竹貫	210040005	竹貫南谷第一 II	土石流	兵庫県告示第156号	平成22年2月16日
豊岡市		日高町竹貫	210040006	竹貫北谷 II	土石流	兵庫県告示第156号	平成22年2月16日
豊岡市		日高町赤崎	210040007	進美寺川 I	土石流	兵庫県告示第156号	平成22年2月16日
豊岡市		日高町浅倉	210040008	浅倉南谷 I	土石流	兵庫県告示第156号	平成22年2月16日
豊岡市		日高町夏栗	210040009	夏栗谷川 I	土石流	兵庫県告示第156号	平成22年2月16日
豊岡市		日高町山本	210040010	水上南谷 I	土石流	兵庫県告示第156号	平成22年2月16日
豊岡市		日高町山本	210040011	山本南奥谷 I	土石流	兵庫県告示第156号	平成22年2月16日
豊岡市		日高町山本	210040012	荒木川 I	土石流	兵庫県告示第156号	平成22年2月16日
豊岡市		日高町山本	210040013	山本南谷 II	土石流	兵庫県告示第156号	平成22年2月16日
豊岡市		日高町佐田	210040014	佐田川 I	土石流	兵庫県告示第156号	平成22年2月16日
豊岡市		日高町知見	210040015	明谷川 I	土石流	兵庫県告示第156号	平成22年2月16日
豊岡市		日高町知見	210040016	貝谷川 I	土石流	兵庫県告示第156号	平成22年2月16日
豊岡市		日高町森山	210040017	森山川 I	土石流	兵庫県告示第156号	平成22年2月16日
豊岡市		日高町観音寺	210040018	万ヶ谷 I	土石流	兵庫県告示第156号	平成22年2月16日
豊岡市		日高町観音寺	210040019	観音寺 I	土石流	兵庫県告示第156号	平成22年2月16日
豊岡市		日高町栗山	210040020	阿瀬川右支溪第一 I	土石流	兵庫県告示第156号	平成22年2月16日
豊岡市		日高町殿	210040021	殿中川 I	土石流	兵庫県告示第156号	平成22年2月16日
豊岡市		日高町羽尻	210040022	志恩谷川 I	土石流	兵庫県告示第156号	平成22年2月16日
豊岡市		日高町田ノ口	210040023	梅ノ谷 I	土石流	兵庫県告示第156号	平成22年2月16日
豊岡市		日高町知見	210040024	宮ノ谷南川 I	土石流	兵庫県告示第156号	平成22年2月16日
豊岡市		日高町知見	210040025	宮ノ谷川 I	土石流	兵庫県告示第156号	平成22年2月16日
豊岡市		日高町観音寺	210040026	味噌谷川 I	土石流	兵庫県告示第156号	平成22年2月16日
豊岡市		日高町殿	210040027	クルビウ I	土石流	兵庫県告示第156号	平成22年2月16日
豊岡市		日高町殿	210040028	殿川 I	土石流	兵庫県告示第156号	平成22年2月16日
豊岡市		日高町知見	210040029	右支溪第一 II	土石流	兵庫県告示第156号	平成22年2月16日
豊岡市		日高町殿	210040030	殿東谷 II	土石流	兵庫県告示第156号	平成22年2月16日
豊岡市		日高町羽尻	210040031	羽尻西谷 II	土石流	兵庫県告示第156号	平成22年2月16日
豊岡市		日高町羽尻	210040032	細作 I	土石流	兵庫県告示第156号	平成22年2月16日
豊岡市		日高町田ノ口	210040033	橋ヶ谷 I	土石流	兵庫県告示第156号	平成22年2月16日
豊岡市		日高町田ノ口	210040034	万場谷川 I	土石流	兵庫県告示第156号	平成22年2月16日
豊岡市		日高町田ノ口	210040035	田ノ口川 I	土石流	兵庫県告示第156号	平成22年2月16日
豊岡市		日高町羽尻	210040036	矢の川 II	土石流	兵庫県告示第156号	平成22年2月16日
豊岡市		日高町田ノ口	210040037	田ノ口西谷 II	土石流	兵庫県告示第156号	平成22年2月16日
豊岡市		日高町田ノ口	210040038	左支溪第一 II	土石流	兵庫県告示第156号	平成22年2月16日
豊岡市		日高町庄境	210040039	梨ヶ谷 II	土石流	兵庫県告示第156号	平成22年2月16日
豊岡市		日高町太田	210040040	太田川右支溪第一 I	土石流	兵庫県告示第156号	平成22年2月16日
豊岡市		日高町石井	210040041	石井川 I	土石流	兵庫県告示第156号	平成22年2月16日



郡・市	区・町	字	箇所番号	区域名	自然現象の種類	告示番号	公示日
豊岡市		日高町栃本	210040042	流ヶ谷 I	土石流	兵庫県告示第156号	平成22年2月16日
豊岡市		日高町名色	210040043	稲葉川右支溪第一 I	土石流	兵庫県告示第156号	平成22年2月16日
豊岡市		日高町栗栖野	210040044	右支溪第二 I	土石流	兵庫県告示第156号	平成22年2月16日
豊岡市		日高町万劫	210040045	石谷 I	土石流	兵庫県告示第156号	平成22年2月16日
豊岡市		日高町万劫	210040046	谷奥川 I	土石流	兵庫県告示第156号	平成22年2月16日
豊岡市		日高町東河内	210040047	杉谷 I	土石流	兵庫県告示第156号	平成22年2月16日
豊岡市		日高町東河内	210040048	小谷 I	土石流	兵庫県告示第156号	平成22年2月16日
豊岡市		日高町東河内	210040049	平田川 I	土石流	兵庫県告示第156号	平成22年2月16日
豊岡市		日高町万場	210040050	段谷川 I	土石流	兵庫県告示第156号	平成22年2月16日
豊岡市		日高町万場	210040051	万場川 I	土石流	兵庫県告示第156号	平成22年2月16日
豊岡市		日高町万場	210040052	シイガ谷 I	土石流	兵庫県告示第156号	平成22年2月16日
豊岡市		日高町山田	210040053	山田川 I	土石流	兵庫県告示第156号	平成22年2月16日
豊岡市		日高町山田	210040054	扉ノ間 I	土石流	兵庫県告示第156号	平成22年2月16日
豊岡市		日高町万劫	210040055	中谷川 I	土石流	兵庫県告示第156号	平成22年2月16日
豊岡市		日高町山田	210040056	丸岡 I	土石流	兵庫県告示第156号	平成22年2月16日
豊岡市		日高町稲葉	210040057	水井川 I	土石流	兵庫県告示第156号	平成22年2月16日
豊岡市		日高町水口	210040058	水口川 I	土石流	兵庫県告示第156号	平成22年2月16日
豊岡市		日高町水口	210040059	東谷川 I	土石流	兵庫県告示第156号	平成22年2月16日
豊岡市		日高町河江	210040060	船谷川 II	土石流	兵庫県告示第156号	平成22年2月16日
豊岡市		日高町河江	210040061	河ノ江 I	土石流	兵庫県告示第156号	平成22年2月16日
豊岡市		日高町大岡	210040062	大岡川 II	土石流	兵庫県告示第156号	平成22年2月16日
豊岡市		日高町大岡	210040063	大岡北谷 II	土石流	兵庫県告示第156号	平成22年2月16日
豊岡市		日高町小河江	210040064	蛇谷川 II	土石流	兵庫県告示第156号	平成22年2月16日
豊岡市		日高町小河江	210040065	小河江北谷 II	土石流	兵庫県告示第156号	平成22年2月16日
豊岡市		日高町猪爪	210040066	猪爪西谷 II	土石流	兵庫県告示第156号	平成22年2月16日
豊岡市		日高町中	210040067	中谷 II	土石流	兵庫県告示第156号	平成22年2月16日
豊岡市		日高町猪爪	210040068	堂々川 I	土石流	兵庫県告示第156号	平成22年2月16日
豊岡市		日高町中	210040069	ツヤノ東谷 I	土石流	兵庫県告示第156号	平成22年2月16日
豊岡市		日高町中	210040070	谷川 I	土石流	兵庫県告示第156号	平成22年2月16日
豊岡市		日高町藤井	210040071	藤井西谷 I	土石流	兵庫県告示第156号	平成22年2月16日
豊岡市		日高町八代	210040072	アマガ谷川 I	土石流	兵庫県告示第156号	平成22年2月16日
豊岡市		日高町八代	210040073	宝城 I	土石流	兵庫県告示第156号	平成22年2月16日
豊岡市		日高町八代	210040074	宝沢川 I	土石流	兵庫県告示第156号	平成22年2月16日
豊岡市		城崎町湯島	110020001	湯島(8)(1) I	急傾斜地の崩壊	兵庫県告示第1200号	平成22年12月7日
豊岡市		城崎町湯島	110020002	湯島(9)(1) I	急傾斜地の崩壊	兵庫県告示第1200号	平成22年12月7日
豊岡市		城崎町湯島	110020003	湯島(1)(1) I	急傾斜地の崩壊	兵庫県告示第1200号	平成22年12月7日
豊岡市		城崎町湯島	110020004	湯島(5)(1) I	急傾斜地の崩壊	兵庫県告示第1200号	平成22年12月7日
豊岡市		城崎町湯島	110020005	湯島(2)(1) I	急傾斜地の崩壊	兵庫県告示第1200号	平成22年12月7日
豊岡市		城崎町湯島	110020006	湯島(3)(1) I	急傾斜地の崩壊	兵庫県告示第1200号	平成22年12月7日
豊岡市		城崎町湯島	110020007	湯島(4)(1) I	急傾斜地の崩壊	兵庫県告示第1200号	平成22年12月7日
豊岡市		城崎町湯島	110020008	湯島(10)(1) I	急傾斜地の崩壊	兵庫県告示第1200号	平成22年12月7日
豊岡市		城崎町湯島	110020009	野木谷(1) I	急傾斜地の崩壊	兵庫県告示第1200号	平成22年12月7日
豊岡市		城崎町桃島	110020010	桃島(2)(1) I	急傾斜地の崩壊	兵庫県告示第1200号	平成22年12月7日
豊岡市		城崎町桃島	110020011	桃島(1)(1) I	急傾斜地の崩壊	兵庫県告示第1200号	平成22年12月7日
豊岡市		城崎町桃島	110020012	桃島(3)(1) I	急傾斜地の崩壊	兵庫県告示第1200号	平成22年12月7日
豊岡市		城崎町桃島	110020013	長崎(1) I	急傾斜地の崩壊	兵庫県告示第1200号	平成22年12月7日
豊岡市		城崎町桃島	110020014	家ノ下(1)(1) I	急傾斜地の崩壊	兵庫県告示第1200号	平成22年12月7日
豊岡市		城崎町桃島	110020015	下住(1) I	急傾斜地の崩壊	兵庫県告示第1200号	平成22年12月7日
豊岡市		城崎町今津	110020016	小見塚(1) I	急傾斜地の崩壊	兵庫県告示第1200号	平成22年12月7日
豊岡市		城崎町今津	110020017	木ノ下(1) I	急傾斜地の崩壊	兵庫県告示第1200号	平成22年12月7日
豊岡市		城崎町今津	110020018	家ノ下(2)(1) I	急傾斜地の崩壊	兵庫県告示第1200号	平成22年12月7日
豊岡市		城崎町今津	110020019	今津(2)(1) I	急傾斜地の崩壊	兵庫県告示第1200号	平成22年12月7日
豊岡市		城崎町今津	110020020	今津(1)(1) I	急傾斜地の崩壊	兵庫県告示第1200号	平成22年12月7日
豊岡市		城崎町楽々浦	110020021	楽々浦(1) I	急傾斜地の崩壊	兵庫県告示第1200号	平成22年12月7日
豊岡市		城崎町戸島	110020022	戸島(1) I	急傾斜地の崩壊	兵庫県告示第1200号	平成22年12月7日
豊岡市		城崎町飯谷	110020023	飯谷(1) I	急傾斜地の崩壊	兵庫県告示第1200号	平成22年12月7日
豊岡市		城崎町結	110020024	結(1)(1) I	急傾斜地の崩壊	兵庫県告示第1200号	平成22年12月7日
豊岡市		城崎町結	110020025	結(2)(1) I	急傾斜地の崩壊	兵庫県告示第1200号	平成22年12月7日
豊岡市		城崎町結	110020026	結(3)(1) I	急傾斜地の崩壊	兵庫県告示第1200号	平成22年12月7日
豊岡市		城崎町来日	110020027	来日(2)(1) I	急傾斜地の崩壊	兵庫県告示第1200号	平成22年12月7日
豊岡市		城崎町来日	110020028	来日(3)(1) I	急傾斜地の崩壊	兵庫県告示第1200号	平成22年12月7日
豊岡市		城崎町来日	110020029	来日(1)(1) I	急傾斜地の崩壊	兵庫県告示第1200号	平成22年12月7日
豊岡市		城崎町来日	110020030	来日(4)(1) I	急傾斜地の崩壊	兵庫県告示第1200号	平成22年12月7日
豊岡市		城崎町来日	110020031	簸礫(2)(1) I	急傾斜地の崩壊	兵庫県告示第1200号	平成22年12月7日
豊岡市		城崎町来日	110020032	簸礫(1)(1) I	急傾斜地の崩壊	兵庫県告示第1200号	平成22年12月7日
豊岡市		城崎町上山	110020033	上山(1)(1) I	急傾斜地の崩壊	兵庫県告示第1200号	平成22年12月7日
豊岡市		城崎町上山	110020034	上山(3)(1) I	急傾斜地の崩壊	兵庫県告示第1200号	平成22年12月7日
豊岡市		城崎町上山	110020035	上山(2)(1) I	急傾斜地の崩壊	兵庫県告示第1200号	平成22年12月7日
豊岡市		城崎町桃島	110020036	桃島(1) II	急傾斜地の崩壊	兵庫県告示第1200号	平成22年12月7日
豊岡市		城崎町今津	110020037	今津(1)(1) II	急傾斜地の崩壊	兵庫県告示第1200号	平成22年12月7日
豊岡市		城崎町今津	110020038	今津(2)(1) II	急傾斜地の崩壊	兵庫県告示第1200号	平成22年12月7日
豊岡市		城崎町飯谷	110020039	飯谷(1)(1) II	急傾斜地の崩壊	兵庫県告示第1200号	平成22年12月7日
豊岡市		城崎町飯谷	110020040	飯谷(2)(1) II	急傾斜地の崩壊	兵庫県告示第1200号	平成22年12月7日
豊岡市		城崎町飯谷	110020041	飯谷(3)(1) II	急傾斜地の崩壊	兵庫県告示第1200号	平成22年12月7日
豊岡市		城崎町飯谷	110020042	飯谷(4)(1) II	急傾斜地の崩壊	兵庫県告示第1200号	平成22年12月7日
豊岡市		城崎町飯谷	110020043	飯谷(5)(1) II	急傾斜地の崩壊	兵庫県告示第1200号	平成22年12月7日
豊岡市		城崎町来日	110020044	来日(2)(1) II	急傾斜地の崩壊	兵庫県告示第1200号	平成22年12月7日
豊岡市		城崎町来日	110020045	簸礫(1)(1) II	急傾斜地の崩壊	兵庫県告示第1200号	平成22年12月7日
豊岡市		城崎町来日	110020046	簸礫(2)(1) II	急傾斜地の崩壊	兵庫県告示第1200号	平成22年12月7日
豊岡市		城崎町上山	110020047	上山(1) II	急傾斜地の崩壊	兵庫県告示第1200号	平成22年12月7日
豊岡市		城崎町上山	110020048	二見(1) II	急傾斜地の崩壊	兵庫県告示第1200号	平成22年12月7日
豊岡市		城崎町今津	110020049	今津(1) III	急傾斜地の崩壊	兵庫県告示第1200号	平成22年12月7日
豊岡市		竹野町濱須井	110030001	浜須井(1) I	急傾斜地の崩壊	兵庫県告示第1200号	平成22年12月7日
豊岡市		竹野町奥須井	110030002	奥須井(1) I	急傾斜地の崩壊	兵庫県告示第1200号	平成22年12月7日
豊岡市		竹野町切濱	110030003	切浜(1) I	急傾斜地の崩壊	兵庫県告示第1200号	平成22年12月7日
豊岡市		竹野町草飼	110030004	草飼(1) I	急傾斜地の崩壊	兵庫県告示第1200号	平成22年12月7日
豊岡市		竹野町竹野	110030005	東町(1) I	急傾斜地の崩壊	兵庫県告示第1200号	平成22年12月7日
豊岡市		竹野町宇日	110030006	宇日(1) I	急傾斜地の崩壊	兵庫県告示第1200号	平成22年12月7日





郡・市	区・町	字	箇所番号	区域名	自然現象の種類	告示番号	公示日
豊岡市		城崎町上山	210020008	坪内川 I	土石流	兵庫県告示第1200号	平成22年12月7日
豊岡市		城崎町上山	210020009	簸礫南谷 I	土石流	兵庫県告示第1200号	平成22年12月7日
豊岡市		城崎町上山	210020010	簸礫北谷 I	土石流	兵庫県告示第1200号	平成22年12月7日
豊岡市		城崎町来日	210020011	左支溪第二 I	土石流	兵庫県告示第1200号	平成22年12月7日
豊岡市		城崎町来日	210020012	寺谷川 I	土石流	兵庫県告示第1200号	平成22年12月7日
豊岡市		城崎町来日	210020013	谷中川 I	土石流	兵庫県告示第1200号	平成22年12月7日
豊岡市		城崎町今津	210020014	新今津川 I	土石流	兵庫県告示第1200号	平成22年12月7日
豊岡市		城崎町湯島	210020015	円山川左支溪第一 I	土石流	兵庫県告示第1200号	平成22年12月7日
豊岡市		城崎町湯島	210020016	大見塚川 I	土石流	兵庫県告示第1200号	平成22年12月7日
豊岡市		城崎町湯島	210020017	水路 I	土石流	兵庫県告示第1200号	平成22年12月7日
豊岡市		城崎町湯島	210020018	大谿川右支溪第一 I	土石流	兵庫県告示第1200号	平成22年12月7日
豊岡市		城崎町湯島	210020019	西谷下川 I	土石流	兵庫県告示第1200号	平成22年12月7日
豊岡市		城崎町湯島	210020020	西谷中川 I	土石流	兵庫県告示第1200号	平成22年12月7日
豊岡市		城崎町湯島	210020021	西谷川 I	土石流	兵庫県告示第1200号	平成22年12月7日
豊岡市		城崎町湯島	210020022	甲香川 I	土石流	兵庫県告示第1200号	平成22年12月7日
豊岡市		城崎町湯島	210020023	神生谷川 I	土石流	兵庫県告示第1200号	平成22年12月7日
豊岡市		城崎町湯島	210020024	大谿川右支溪第二 I	土石流	兵庫県告示第1200号	平成22年12月7日
豊岡市		城崎町湯島	210020025	大谿川左支溪第一 I	土石流	兵庫県告示第1200号	平成22年12月7日
豊岡市		城崎町湯島	210020026	住谷西川 I	土石流	兵庫県告示第1200号	平成22年12月7日
豊岡市		城崎町湯島	210020027	住谷北川 I	土石流	兵庫県告示第1200号	平成22年12月7日
豊岡市		城崎町湯島	210020028	猪飼川 I	土石流	兵庫県告示第1200号	平成22年12月7日
豊岡市		城崎町湯島	210020029	野木谷川 I	土石流	兵庫県告示第1200号	平成22年12月7日
豊岡市		城崎町桃島	210020030	桃島 I	土石流	兵庫県告示第1200号	平成22年12月7日
豊岡市		城崎町桃島	210020031	旭南谷 I	土石流	兵庫県告示第1200号	平成22年12月7日
豊岡市		城崎町桃島	210020032	旭北谷 I	土石流	兵庫県告示第1200号	平成22年12月7日
豊岡市		城崎町飯谷	210020033	飯谷南谷 II	土石流	兵庫県告示第1200号	平成22年12月7日
豊岡市		城崎町飯谷	210020034	高塩川 II	土石流	兵庫県告示第1200号	平成22年12月7日
豊岡市		城崎町上山	210020035	二見南川 II	土石流	兵庫県告示第1200号	平成22年12月7日
豊岡市		城崎町上山	210020036	円山川左支溪第三 II	土石流	兵庫県告示第1200号	平成22年12月7日
豊岡市		城崎町桃島	210020037	左支溪第二 III	土石流	兵庫県告示第1200号	平成22年12月7日
豊岡市		城崎町桃島	210020038	左支溪第一 III	土石流	兵庫県告示第1200号	平成22年12月7日
豊岡市		竹野町田久日	210030010	田久日川 I	土石流	兵庫県告示第1200号	平成22年12月7日
豊岡市		竹野町田久日	210030002	浜谷川 I	土石流	兵庫県告示第1200号	平成22年12月7日
豊岡市		竹野町宇日	210030003	宇日川 I	土石流	兵庫県告示第1200号	平成22年12月7日
豊岡市		竹野町宇日	210030004	鬼ヶ坪川 I	土石流	兵庫県告示第1200号	平成22年12月7日
豊岡市		竹野町松本	210030005	松本北谷 I	土石流	兵庫県告示第1200号	平成22年12月7日
豊岡市		竹野町松本	210030006	松本北中谷 I	土石流	兵庫県告示第1200号	平成22年12月7日
豊岡市		竹野町松本	210030007	松本 I	土石流	兵庫県告示第1200号	平成22年12月7日
豊岡市		竹野町羽入	210030008	羽入南谷 I	土石流	兵庫県告示第1200号	平成22年12月7日
豊岡市		竹野町芦谷	210030009	芦谷川 I	土石流	兵庫県告示第1200号	平成22年12月7日
豊岡市		竹野町轟	210030010	轟 I	土石流	兵庫県告示第1200号	平成22年12月7日
豊岡市		竹野町轟	210030011	轟東谷 I	土石流	兵庫県告示第1200号	平成22年12月7日
豊岡市		竹野町森本	210030012	家奥川 I	土石流	兵庫県告示第1200号	平成22年12月7日
豊岡市		竹野町椒	210030013	床瀬谷 I	土石流	兵庫県告示第1200号	平成22年12月7日
豊岡市		竹野町椒	210030014	中奥山川 I	土石流	兵庫県告示第1200号	平成22年12月7日
豊岡市		竹野町椒	210030015	下村谷 I	土石流	兵庫県告示第1200号	平成22年12月7日
豊岡市		竹野町小城	210030016	高八川 I	土石流	兵庫県告示第1200号	平成22年12月7日
豊岡市		竹野町御又	210030017	猪谷川 I	土石流	兵庫県告示第1200号	平成22年12月7日
豊岡市		竹野町御又	210030018	御又川 I	土石流	兵庫県告示第1200号	平成22年12月7日
豊岡市		竹野町三原	210030019	二ツ家谷川 I	土石流	兵庫県告示第1200号	平成22年12月7日
豊岡市		竹野町大森	210030020	下森川 I	土石流	兵庫県告示第1200号	平成22年12月7日
豊岡市		竹野町門谷	210030021	サヨ谷川 I	土石流	兵庫県告示第1200号	平成22年12月7日
豊岡市		竹野町河内	210030022	川谷川 I	土石流	兵庫県告示第1200号	平成22年12月7日
豊岡市		竹野町御又	210030023	左支溪第五 I	土石流	兵庫県告示第1200号	平成22年12月7日
豊岡市		竹野町森本	210030024	森本(1) I	土石流	兵庫県告示第1200号	平成22年12月7日
豊岡市		竹野町森本	210030025	森本(2) I	土石流	兵庫県告示第1200号	平成22年12月7日
豊岡市		竹野町坊岡	210030026	坊岡 I	土石流	兵庫県告示第1200号	平成22年12月7日
豊岡市		竹野町坊岡	210030027	坊岡川 I	土石流	兵庫県告示第1200号	平成22年12月7日
豊岡市		竹野町林	210030028	宮ノ谷川 I	土石流	兵庫県告示第1200号	平成22年12月7日
豊岡市		竹野町東大谷	210030029	東大谷北奥谷 I	土石流	兵庫県告示第1200号	平成22年12月7日
豊岡市		竹野町鬼神谷	210030030	鬼神谷 I	土石流	兵庫県告示第1200号	平成22年12月7日
豊岡市		竹野町須谷	210030031	湯谷川右支溪第一 I	土石流	兵庫県告示第1200号	平成22年12月7日
豊岡市		竹野町須谷	210030032	湯谷川右支溪第二 I	土石流	兵庫県告示第1200号	平成22年12月7日
豊岡市		竹野町須谷	210030033	湯谷川左支溪第一 I	土石流	兵庫県告示第1200号	平成22年12月7日
豊岡市		竹野町和田	210030034	竹野川左支溪第一 I	土石流	兵庫県告示第1200号	平成22年12月7日
豊岡市		竹野町和田	210030035	太田川 I	土石流	兵庫県告示第1200号	平成22年12月7日
豊岡市		竹野町草飼	210030036	草飼 I	土石流	兵庫県告示第1200号	平成22年12月7日
豊岡市		竹野町竹野	210030037	西町谷 I	土石流	兵庫県告示第1200号	平成22年12月7日
豊岡市		竹野町濱須井	210030038	大谷 I	土石流	兵庫県告示第1200号	平成22年12月7日
豊岡市		竹野町奥須井	210030039	滝山谷川 I	土石流	兵庫県告示第1200号	平成22年12月7日
豊岡市		竹野町竹野	210030040	竹野東谷 II	土石流	兵庫県告示第1200号	平成22年12月7日
豊岡市		竹野町竹野	210030041	竹野西谷 II	土石流	兵庫県告示第1200号	平成22年12月7日
豊岡市		竹野町竹野	210030042	竹野西下谷 II	土石流	兵庫県告示第1200号	平成22年12月7日
豊岡市		竹野町竹野	210030043	上町南谷 II	土石流	兵庫県告示第1200号	平成22年12月7日
豊岡市		竹野町松本	210030044	松本東谷 II	土石流	兵庫県告示第1200号	平成22年12月7日
豊岡市		竹野町林	210030045	右支溪第一 II	土石流	兵庫県告示第1200号	平成22年12月7日
豊岡市		竹野町椒	210030046	床瀬川 II	土石流	兵庫県告示第1200号	平成22年12月7日
豊岡市		竹野町椒	210030047	大岡山川 II	土石流	兵庫県告示第1200号	平成22年12月7日
豊岡市		竹野町椒	210030048	高田川 II	土石流	兵庫県告示第1200号	平成22年12月7日
豊岡市		竹野町須野谷	210030049	陸谷川 II	土石流	兵庫県告示第1200号	平成22年12月7日
豊岡市		竹野町須野谷	210030050	小風川 II	土石流	兵庫県告示第1200号	平成22年12月7日
豊岡市		竹野町須野谷	210030051	早落と七川 II	土石流	兵庫県告示第1200号	平成22年12月7日
豊岡市		竹野町三原	210030052	永道川 II	土石流	兵庫県告示第1200号	平成22年12月7日
豊岡市		竹野町三原	210030053	八代川 II	土石流	兵庫県告示第1200号	平成22年12月7日
豊岡市		竹野町三原	210030054	芥原川 II	土石流	兵庫県告示第1200号	平成22年12月7日
豊岡市		竹野町大森	210030055	大森西谷 II	土石流	兵庫県告示第1200号	平成22年12月7日
豊岡市		竹野町門谷	210030056	阿鳥川 II	土石流	兵庫県告示第1200号	平成22年12月7日
豊岡市		竹野町東大谷	210030057	東大谷南谷 II	土石流	兵庫県告示第1200号	平成22年12月7日





## (2)土砂災害警戒区域

(R5.3.1)

郡・市	区・町	字	箇所番号	区域名	自然現象の種類	告示番号	公示日
豊岡市		出石町下谷	210050035	下谷川 I	土石流	兵庫県告示第162号	平成23年2月22日
豊岡市		出石町下谷	210050036	左支溪第一 I	土石流	兵庫県告示第162号	平成23年2月22日
豊岡市		出石町谷山	210050037	鱒山川 II	土石流	兵庫県告示第162号	平成23年2月22日
豊岡市		出石町小人	210050038	右支溪第一 II	土石流	兵庫県告示第162号	平成23年2月22日
豊岡市		出石町小人	210050039	城山大谷 I	土石流	兵庫県告示第162号	平成23年2月22日
豊岡市		出石町寺坂	210050040	栗谷川 I	土石流	兵庫県告示第162号	平成23年2月22日
豊岡市		出石町寺坂	210050041	矢谷川 I	土石流	兵庫県告示第162号	平成23年2月22日
豊岡市		出石町寺坂	210050042	コケ山川	土石流	兵庫県告示第162号	平成23年2月22日
豊岡市		出石町寺坂	210050043	寺坂鱒山川 II	土石流	兵庫県告示第162号	平成23年2月22日
豊岡市		出石町日野辺	210050044	東保山 I	土石流	兵庫県告示第162号	平成23年2月22日
豊岡市		出石町日野辺	210050045	上保山川 II	土石流	兵庫県告示第162号	平成23年2月22日
豊岡市		出石町日野辺	210050046	進川 II	土石流	兵庫県告示第162号	平成23年2月22日
豊岡市		出石町日野辺	210050047	下保山 I	土石流	兵庫県告示第162号	平成23年2月22日
豊岡市		出石町日野辺	210050048	片間西保山川 II	土石流	兵庫県告示第162号	平成23年2月22日
豊岡市		出石町上野	210050049	中野川 I	土石流	兵庫県告示第162号	平成23年2月22日
豊岡市		出石町細身	210050050	細見桜尾川 I	土石流	兵庫県告示第162号	平成23年2月22日
豊岡市		出石町福住	210050051	福住桜尾川 II	土石流	兵庫県告示第162号	平成23年2月22日
豊岡市		出石町福住	210050052	菅川右支溪第一 II	土石流	兵庫県告示第162号	平成23年2月22日
豊岡市		出石町福住	210050053	左支溪第一 I	土石流	兵庫県告示第162号	平成23年2月22日
豊岡市		出石町中村	210050054	五御所川 II	土石流	兵庫県告示第162号	平成23年2月22日
豊岡市		出石町中村	210050055	久保川 II	土石流	兵庫県告示第162号	平成23年2月22日
豊岡市		出石町中村	210050056	南宮川 II	土石流	兵庫県告示第162号	平成23年2月22日
豊岡市		出石町中村	210050057	伊成寺川 I	土石流	兵庫県告示第162号	平成23年2月22日
豊岡市		出石町中村	210050058	奥山川左支溪第二 I	土石流	兵庫県告示第162号	平成23年2月22日
豊岡市		出石町上野	210050059	新宮川 I	土石流	兵庫県告示第162号	平成23年2月22日
豊岡市		出石町上野	210050060	上野川 I	土石流	兵庫県告示第162号	平成23年2月22日
豊岡市		出石町上野	210050061	左支溪第一 II	土石流	兵庫県告示第162号	平成23年2月22日
豊岡市		出石町上野	210050062	百合川 I	土石流	兵庫県告示第162号	平成23年2月22日
豊岡市		出石町上村	210050063	榎 I	土石流	兵庫県告示第162号	平成23年2月22日
豊岡市		出石町上村	210050064	榎見川 I	土石流	兵庫県告示第162号	平成23年2月22日
豊岡市		出石町上村	210050065	庵ノ谷川 I	土石流	兵庫県告示第162号	平成23年2月22日
豊岡市		出石町上村	210050066	宮ノ下川 II	土石流	兵庫県告示第162号	平成23年2月22日
豊岡市		出石町上村	210050067	和屋川 I	土石流	兵庫県告示第162号	平成23年2月22日
豊岡市		出石町奥山	210050068	西床尾川 II	土石流	兵庫県告示第162号	平成23年2月22日
豊岡市		出石町奥山	210050069	立奥川 II	土石流	兵庫県告示第162号	平成23年2月22日
豊岡市		出石町奥山	210050070	東スルガ谷川 II	土石流	兵庫県告示第162号	平成23年2月22日
豊岡市		出石町奥山	210050071	スルガ谷川 II	土石流	兵庫県告示第162号	平成23年2月22日
豊岡市		出石町荒木	210050072	右支溪第二 I	土石流	兵庫県告示第162号	平成23年2月22日
豊岡市		出石町荒木	210050073	荒木ヒ谷川 I	土石流	兵庫県告示第162号	平成23年2月22日
豊岡市		出石町荒木	210050074	右支溪第一 I	土石流	兵庫県告示第162号	平成23年2月22日
豊岡市		出石町細見	210050075	塚ヶ谷川 I	土石流	兵庫県告示第162号	平成23年2月22日
豊岡市		出石町荒木	210050076	右支溪第三 I	土石流	兵庫県告示第162号	平成23年2月22日
豊岡市		出石町荒木	210050077	荒川 I	土石流	兵庫県告示第162号	平成23年2月22日
豊岡市		出石町荒木	210050078	入谷川 II	土石流	兵庫県告示第162号	平成23年2月22日
豊岡市		出石町荒木	210050079	竹ヶ原 II	土石流	兵庫県告示第162号	平成23年2月22日
豊岡市		出石町細見	210050080	右支溪第二 II	土石流	兵庫県告示第162号	平成23年2月22日
豊岡市		出石町細見	210050081	谷外川 II	土石流	兵庫県告示第162号	平成23年2月22日
豊岡市		出石町細見	210050082	黒谷川 I	土石流	兵庫県告示第162号	平成23年2月22日
豊岡市		出石町細見	210050083	サイカシ川 I	土石流	兵庫県告示第162号	平成23年2月22日
豊岡市		出石町細見	210050084	諏訪川 I	土石流	兵庫県告示第162号	平成23年2月22日
豊岡市		出石町荒木	210050085	平田川 I	土石流	兵庫県告示第162号	平成23年2月22日
豊岡市		出石町荒木	210050086	南平田川 I	土石流	兵庫県告示第162号	平成23年2月22日
豊岡市		出石町福見	210050087	柿谷川 II	土石流	兵庫県告示第162号	平成23年2月22日
豊岡市		出石町福見	210050088	観音寺川 II	土石流	兵庫県告示第162号	平成23年2月22日
豊岡市		出石町福見	210050089	左支溪第四 II	土石流	兵庫県告示第162号	平成23年2月22日
豊岡市		出石町暮坂	210050090	北平野川 II	土石流	兵庫県告示第162号	平成23年2月22日
豊岡市		出石町暮坂	210050091	平野川 II	土石流	兵庫県告示第162号	平成23年2月22日
豊岡市		出石町暮坂	210050092	左支溪第五 I	土石流	兵庫県告示第162号	平成23年2月22日
豊岡市		出石町暮坂	210050093	カン坂 II	土石流	兵庫県告示第162号	平成23年2月22日
豊岡市		出石町暮坂	210050094	ハン入谷川 I	土石流	兵庫県告示第162号	平成23年2月22日
豊岡市		出石町片間	210050095	岩ヶ谷 I	土石流	兵庫県告示第162号	平成23年2月22日
豊岡市		出石町片間	210050096	清水ガ谷 I	土石流	兵庫県告示第162号	平成23年2月22日
豊岡市		出石町三木	210050097	左支溪第一 I	土石流	兵庫県告示第162号	平成23年2月22日
豊岡市		出石町三木	210050098	左支溪第二 I	土石流	兵庫県告示第162号	平成23年2月22日
豊岡市		出石町三木	210050099	城谷川 I	土石流	兵庫県告示第162号	平成23年2月22日
豊岡市		出石町三木	210050100	三木川 I	土石流	兵庫県告示第162号	平成23年2月22日
豊岡市		出石町大谷	210050101	寺谷川 I	土石流	兵庫県告示第162号	平成23年2月22日
豊岡市		出石町大谷	210050102	大谷川 I	土石流	兵庫県告示第162号	平成23年2月22日
豊岡市		出石町丸中	210050103	谷 I	土石流	兵庫県告示第162号	平成23年2月22日
豊岡市		出石町森井	210050104	森井川 I	土石流	兵庫県告示第162号	平成23年2月22日
豊岡市		出石町鳥居	210050105	左支溪第一 I	土石流	兵庫県告示第162号	平成23年2月22日
豊岡市		但東町奥藤	210060205	丸垣川	土石流	兵庫県告示第163号	平成23年2月22日
豊岡市		但東町唐川	210060206	奥山川	土石流	兵庫県告示第163号	平成23年2月22日
豊岡市		竹野町御又	210030066	葛原川	土石流	兵庫県告示第649号	平成26年7月18日
豊岡市		但東町薬王寺	110060259	薬王寺(2) I-2	急傾斜地の崩壊	兵庫県告示第178号	平成29年2月28日
豊岡市		香住	110010348	香住(2)(急) I-2	急傾斜地の崩壊	兵庫県告示第936号	平成30年10月30日
豊岡市		駄坂、下鉢山、上鉢山	110010349	下鉢山(2) I-2	急傾斜地の崩壊	兵庫県告示第936号	平成30年10月30日
豊岡市		上鉢山	110010350	下鉢山(3) I-2	急傾斜地の崩壊	兵庫県告示第936号	平成30年10月30日
豊岡市		上鉢山	110010351	上鉢山(急) I-2	急傾斜地の崩壊	兵庫県告示第936号	平成30年10月30日
豊岡市		奥野	110010352	奥野(3) II	急傾斜地の崩壊	兵庫県告示第936号	平成30年10月30日
豊岡市		森尾	110010353	森尾(急) I-2	急傾斜地の崩壊	兵庫県告示第936号	平成30年10月30日
豊岡市		市場	210010242	市場第二	土石流	兵庫県告示第936号	平成30年10月30日
豊岡市		江野	110010354	江野 II 急 I-2	急傾斜地の崩壊	兵庫県告示第162号	平成31年2月26日
豊岡市		森津	110010355	森津(1)(急) I-2	急傾斜地の崩壊	兵庫県告示第162号	平成31年2月26日
豊岡市		福田	110010356	福田(2)(急) I-2	急傾斜地の崩壊	兵庫県告示第162号	平成31年2月26日
豊岡市		下陰	110010357	下陰(2) I-2	急傾斜地の崩壊	兵庫県告示第162号	平成31年2月26日
豊岡市		中陰	110010358	中陰(1) I-2	急傾斜地の崩壊	兵庫県告示第162号	平成31年2月26日
豊岡市		高屋	110010359	高屋(3) I-2	急傾斜地の崩壊	兵庫県告示第162号	平成31年2月26日

## (2)土砂災害警戒区域

(R5.3.1)

郡・市	区・町	字	箇所番号	区域名	自然現象の種類	告示番号	公示日
豊岡市		庄	110010360	庄(1)I-2	急傾斜地の崩壊	兵庫県告示第162号	平成31年2月26日
豊岡市		妙楽寺(4)急	110010361	妙楽寺(4)急I-2	急傾斜地の崩壊	兵庫県告示第162号	平成31年2月26日
豊岡市		京町、三坂町、山王町	110010362	京町(1)急I-2	急傾斜地の崩壊	兵庫県告示第162号	平成31年2月26日
豊岡市		三坂町	110010363	三坂町I-2	急傾斜地の崩壊	兵庫県告示第162号	平成31年2月26日
豊岡市		森津	110010364	森津(1)急I-3	急傾斜地の崩壊	兵庫県告示第162号	平成31年2月26日
豊岡市		三坂	110010365	三坂第一-2	急傾斜地の崩壊	兵庫県告示第162号	平成31年2月26日
豊岡市		妙楽寺	110010366	妙楽寺(3)II	急傾斜地の崩壊	兵庫県告示第162号	平成31年2月26日
豊岡市		河谷	110010367	河谷(1)急I-2	急傾斜地の崩壊	兵庫県告示第210号	令和2年2月28日
豊岡市		河谷	110010367	河谷(2)急I-2	急傾斜地の崩壊	兵庫県告示第210号	令和2年2月28日
豊岡市		鎌田	110010368	鎌田(急)I-2	急傾斜地の崩壊	兵庫県告示第210号	令和2年2月28日
豊岡市		法花寺	110010369	法花寺II	急傾斜地の崩壊	兵庫県告示第210号	令和2年2月28日
豊岡市		瀬戸	110010372	瀬戸(6)急I	急傾斜地の崩壊	兵庫県告示第211号	令和2年2月28日
豊岡市		津居山	110010373	津居山(4)急I	急傾斜地の崩壊	兵庫県告示第211号	令和2年2月28日
豊岡市		田結	110010374	田結(5)急I	急傾斜地の崩壊	兵庫県告示第211号	令和2年2月28日
豊岡市		田結	110010375	田結(6)急II	急傾斜地の崩壊	兵庫県告示第211号	令和2年2月28日
豊岡市		三原	110010376	三原(3)急I	急傾斜地の崩壊	兵庫県告示第211号	令和2年2月28日
豊岡市		城崎町湯島	110020050	湯島(11)(1)I	急傾斜地の崩壊	兵庫県告示第211号	令和2年2月28日
豊岡市		城崎町来日	110020051	簸礪(3)(1)I	急傾斜地の崩壊	兵庫県告示第211号	令和2年2月28日
豊岡市		城崎町湯島	110020052	湯島(10)(1)I-2	急傾斜地の崩壊	兵庫県告示第211号	令和2年2月28日
豊岡市		城崎町桃島	110020053	家ノ下(1)(1)I-2	急傾斜地の崩壊	兵庫県告示第211号	令和2年2月28日
豊岡市		城崎町今津	110020054	小見塚(1)I-2	急傾斜地の崩壊	兵庫県告示第211号	令和2年2月28日
豊岡市		城崎町今津	110020055	木ノ下(1)I-2	急傾斜地の崩壊	兵庫県告示第211号	令和2年2月28日
豊岡市		城崎町今津	110020056	家ノ下(2)(1)I-2	急傾斜地の崩壊	兵庫県告示第211号	令和2年2月28日
豊岡市		日高町石井	110040127	石井(1)II	急傾斜地の崩壊	兵庫県告示第212号	令和2年2月28日
豊岡市		日高町山田	110040128	山田(1)I-2	急傾斜地の崩壊	兵庫県告示第212号	令和2年2月28日
豊岡市		日高町名色	110040129	名色I-2	急傾斜地の崩壊	兵庫県告示第212号	令和2年2月28日
豊岡市		日高町夏栗	110040130	夏栗里ノ前I-2	急傾斜地の崩壊	兵庫県告示第212号	令和2年2月28日
豊岡市		日高町藤井	110040131	藤井(1)I-2	急傾斜地の崩壊	兵庫県告示第212号	令和2年2月28日
豊岡市		日高町八代	110040132	八代(3)I-2	急傾斜地の崩壊	兵庫県告示第212号	令和2年2月28日
豊岡市		日高町八代	110040133	八代(1)I-2	急傾斜地の崩壊	兵庫県告示第212号	令和2年2月28日
豊岡市		但東町小谷	110060259	小谷I-2	急傾斜地の崩壊	兵庫県告示第213号	令和2年2月28日
豊岡市		但東町出合	110060260	出合(3)II	急傾斜地の崩壊	兵庫県告示第213号	令和2年2月28日
豊岡市		日高町久田谷	210040075	久田谷(1)I	土石流	兵庫県告示第212号	令和2年2月28日
豊岡市		口岩井	110010370	口岩井(2)I	急傾斜地の崩壊	兵庫県告示第724号	令和2年6月30日
豊岡市		福成寺、大谷	110010371	福成寺(3)急I	急傾斜地の崩壊	兵庫県告示第724号	令和2年6月30日
豊岡市		目坂	110010377	目坂(4)I	急傾斜地の崩壊	兵庫県告示第724号	令和2年6月30日
豊岡市		大谷	110010378	大谷(2)II	急傾斜地の崩壊	兵庫県告示第724号	令和2年6月30日
豊岡市		大谷	110010379	大谷(3)I	急傾斜地の崩壊	兵庫県告示第724号	令和2年6月30日
豊岡市		中郷	110010380	中郷(2)急I	急傾斜地の崩壊	兵庫県告示第724号	令和2年6月30日
豊岡市		赤石	110010381	赤石(4)急I	急傾斜地の崩壊	兵庫県告示第724号	令和2年6月30日
豊岡市		下鶴井	110010382	下鶴井(3)急I	急傾斜地の崩壊	兵庫県告示第724号	令和2年6月30日
豊岡市		金剛寺	110010383	金剛寺(3)急I	急傾斜地の崩壊	兵庫県告示第724号	令和2年6月30日
豊岡市		竹野町林	110030088	林(1)I-2	急傾斜地の崩壊	兵庫県告示第725号	令和2年6月30日
豊岡市		竹野町森本	110030089	森本(1)(1)I-2	急傾斜地の崩壊	兵庫県告示第725号	令和2年6月30日
豊岡市		竹野町須野谷	110030090	須野谷(1)II	急傾斜地の崩壊	兵庫県告示第725号	令和2年6月30日
豊岡市		日高町赤崎	110040134	赤崎(1)I-2	急傾斜地の崩壊	兵庫県告示第726号	令和2年6月30日
豊岡市		日高町国分寺	110040135	国分寺(1)I-2	急傾斜地の崩壊	兵庫県告示第726号	令和2年6月30日
豊岡市		日高町上石	110040136	上石I-2	急傾斜地の崩壊	兵庫県告示第726号	令和2年6月30日
豊岡市		日高町竹貫	110040137	竹貫(1)I-2	急傾斜地の崩壊	兵庫県告示第726号	令和2年6月30日
豊岡市		日高町赤崎	110040138	赤崎(3)II	急傾斜地の崩壊	兵庫県告示第726号	令和2年6月30日
豊岡市		日高町山本	110040139	山本(4)II	急傾斜地の崩壊	兵庫県告示第726号	令和2年6月30日
豊岡市		日高町水上	110040140	水上(3)II	急傾斜地の崩壊	兵庫県告示第726号	令和2年6月30日
豊岡市		出石町寺坂	110050135	寺坂(3)I	急傾斜地の崩壊	兵庫県告示第727号	令和2年6月30日
豊岡市		出石町谷山	110050136	谷山(6)II	急傾斜地の崩壊	兵庫県告示第727号	令和2年6月30日
豊岡市		中郷	210010243	中郷第九	土石流	兵庫県告示第724号	令和2年6月30日
豊岡市		中郷	210010244	中郷第十	土石流	兵庫県告示第724号	令和2年6月30日
豊岡市		出石町谷山	210050106	八坂川(2)II	土石流	兵庫県告示第727号	令和2年6月30日
養父市		大屋町横行	123030001	横行(1)急I	急傾斜地の崩壊	兵庫県告示第917号	平成20年9月2日
養父市		大屋町横行	123030002	横行(4)I	急傾斜地の崩壊	兵庫県告示第917号	平成20年9月2日
養父市		大屋町横行	123030003	横行(2)I	急傾斜地の崩壊	兵庫県告示第917号	平成20年9月2日
養父市		大屋町横行	123030004	横行(5)I	急傾斜地の崩壊	兵庫県告示第917号	平成20年9月2日
養父市		大屋町横行	123030005	横行(3)I	急傾斜地の崩壊	兵庫県告示第917号	平成20年9月2日
養父市		大屋町横行	123030006	横行(6)I	急傾斜地の崩壊	兵庫県告示第917号	平成20年9月2日
養父市		大屋町横行	123030007	横行(1)II	急傾斜地の崩壊	兵庫県告示第917号	平成20年9月2日
養父市		大屋町横行	123030008	横行(2)II	急傾斜地の崩壊	兵庫県告示第917号	平成20年9月2日
養父市		大屋町横行	123030009	横行(3)II	急傾斜地の崩壊	兵庫県告示第917号	平成20年9月2日
養父市		大屋町若杉	123030010	大谷I	急傾斜地の崩壊	兵庫県告示第917号	平成20年9月2日
養父市		大屋町若杉	123030011	奥若杉(1)I	急傾斜地の崩壊	兵庫県告示第917号	平成20年9月2日
養父市		大屋町若杉	123030012	奥若杉(2)I	急傾斜地の崩壊	兵庫県告示第917号	平成20年9月2日
養父市		大屋町若杉	123030013	大谷(1)II	急傾斜地の崩壊	兵庫県告示第917号	平成20年9月2日
養父市		大屋町若杉	123030014	大谷(2)II	急傾斜地の崩壊	兵庫県告示第917号	平成20年9月2日
養父市		大屋町若杉	123030015	大谷(3)II	急傾斜地の崩壊	兵庫県告示第917号	平成20年9月2日
養父市		大屋町若杉	123030016	大谷(4)II	急傾斜地の崩壊	兵庫県告示第917号	平成20年9月2日
養父市		大屋町若杉	123030017	大谷(6)II	急傾斜地の崩壊	兵庫県告示第917号	平成20年9月2日
養父市		大屋町若杉	123030018	若杉(1)II	急傾斜地の崩壊	兵庫県告示第917号	平成20年9月2日
養父市		大屋町若杉	123030019	若杉(4)II	急傾斜地の崩壊	兵庫県告示第917号	平成20年9月2日
養父市		大屋町若杉	123030020	若杉(5)II	急傾斜地の崩壊	兵庫県告示第917号	平成20年9月2日
養父市		大屋町若杉	123030021	若杉(6)II	急傾斜地の崩壊	兵庫県告示第917号	平成20年9月2日
養父市		大屋町若杉	123030022	若杉(7)II	急傾斜地の崩壊	兵庫県告示第917号	平成20年9月2日
養父市		大屋町若杉	123030023	若杉(9)II	急傾斜地の崩壊	兵庫県告示第917号	平成20年9月2日
養父市		大屋町若杉	123030024	若杉(10)II	急傾斜地の崩壊	兵庫県告示第917号	平成20年9月2日
養父市		大屋町若杉	123030025	若杉(11)II	急傾斜地の崩壊	兵庫県告示第917号	平成20年9月2日
養父市		大屋町若杉	123030026	奥若杉(1)II	急傾斜地の崩壊	兵庫県告示第917号	平成20年9月2日
養父市		大屋町若杉	123030027	奥若杉(3)II	急傾斜地の崩壊	兵庫県告示第917号	平成20年9月2日
養父市		大屋町中間	123030028	栗ノ下(1)I	急傾斜地の崩壊	兵庫県告示第917号	平成20年9月2日
養父市		大屋町中間	123030029	中間(1)I	急傾斜地の崩壊	兵庫県告示第917号	平成20年9月2日
養父市		大屋町中間	123030030	中間(2)I	急傾斜地の崩壊	兵庫県告示第917号	平成20年9月2日
養父市		大屋町中間	123030031	中間(3)I	急傾斜地の崩壊	兵庫県告示第917号	平成20年9月2日





郡・市	区・町	字	箇所番号	区域名	自然現象の種類	告示番号	公示日
養父市		大屋市場	123030120	上垣(2) I	急傾斜地の崩壊	兵庫県告示第917号	平成20年9月2日
養父市		大屋町夏梅	123030121	夏梅(1)(急) I	急傾斜地の崩壊	兵庫県告示第917号	平成20年9月2日
養父市		大屋町夏梅	123030122	夏梅(2)(急) I	急傾斜地の崩壊	兵庫県告示第917号	平成20年9月2日
養父市		大屋町夏梅	123030123	栴尾(急) I	急傾斜地の崩壊	兵庫県告示第917号	平成20年9月2日
養父市		大屋町夏梅	123030124	夏梅(1) II	急傾斜地の崩壊	兵庫県告示第917号	平成20年9月2日
養父市		大屋町夏梅	123030125	夏梅(2) II	急傾斜地の崩壊	兵庫県告示第917号	平成20年9月2日
養父市		大屋町由良	123030126	由良 I	急傾斜地の崩壊	兵庫県告示第917号	平成20年9月2日
養父市		大屋町中	123030127	おうみ I	急傾斜地の崩壊	兵庫県告示第917号	平成20年9月2日
養父市		大屋町中	123030128	中(1) I	急傾斜地の崩壊	兵庫県告示第917号	平成20年9月2日
養父市		大屋町中	123030129	中(2) I	急傾斜地の崩壊	兵庫県告示第917号	平成20年9月2日
養父市		大屋町由良	123030130	由良(1) II	急傾斜地の崩壊	兵庫県告示第917号	平成20年9月2日
養父市		大屋町由良	123030131	由良(2) II	急傾斜地の崩壊	兵庫県告示第917号	平成20年9月2日
養父市		大屋町由良	123030132	由良(3) II	急傾斜地の崩壊	兵庫県告示第917号	平成20年9月2日
養父市		大屋町樽見	123030133	宮ノ段(急) I	急傾斜地の崩壊	兵庫県告示第917号	平成20年9月2日
養父市		大屋町樽見	123030134	腰前(急) I	急傾斜地の崩壊	兵庫県告示第917号	平成20年9月2日
養父市		大屋町樽見	123030135	樽見(1) II	急傾斜地の崩壊	兵庫県告示第917号	平成20年9月2日
養父市		大屋町樽見	123030136	樽見(2) II	急傾斜地の崩壊	兵庫県告示第917号	平成20年9月2日
養父市		大屋町樽見	123030137	樽見(3) II	急傾斜地の崩壊	兵庫県告示第917号	平成20年9月2日
養父市		大屋町樽見	123030138	樽見(4) II	急傾斜地の崩壊	兵庫県告示第917号	平成20年9月2日
養父市		大屋町上山	123030139	上山(急) I	急傾斜地の崩壊	兵庫県告示第917号	平成20年9月2日
養父市		大屋町上山	123030140	奥(1) II	急傾斜地の崩壊	兵庫県告示第917号	平成20年9月2日
養父市		大屋町上山	123030141	奥(2) II	急傾斜地の崩壊	兵庫県告示第917号	平成20年9月2日
養父市		大屋町宮垣	123030142	宮垣 I	急傾斜地の崩壊	兵庫県告示第917号	平成20年9月2日
養父市		大屋町宮垣	123030143	橋本(急) I	急傾斜地の崩壊	兵庫県告示第917号	平成20年9月2日
養父市		大屋町宮垣	123030144	姫ノ宮 II	急傾斜地の崩壊	兵庫県告示第917号	平成20年9月2日
養父市		大屋町宮垣	123030145	宮垣(1) II	急傾斜地の崩壊	兵庫県告示第917号	平成20年9月2日
養父市		大屋町宮垣	123030146	宮垣(2) II	急傾斜地の崩壊	兵庫県告示第917号	平成20年9月2日
養父市		大屋町横行	223030001	岸谷川 I	土石流	兵庫県告示第917号	平成20年9月2日
養父市		大屋町横行	223030002	中山川 II	土石流	兵庫県告示第917号	平成20年9月2日
養父市		大屋町横行	223030003	フレ谷川 II	土石流	兵庫県告示第917号	平成20年9月2日
養父市		大屋町若杉	223030004	奥若杉川 I	土石流	兵庫県告示第917号	平成20年9月2日
養父市		大屋町若杉	223030005	奥山川(1) I	土石流	兵庫県告示第917号	平成20年9月2日
養父市		大屋町若杉	223030006	大小路川 I	土石流	兵庫県告示第917号	平成20年9月2日
養父市		大屋町若杉	223030007	奥谷川 I	土石流	兵庫県告示第917号	平成20年9月2日
養父市		大屋町若杉	223030008	若杉川 I	土石流	兵庫県告示第917号	平成20年9月2日
養父市		大屋町若杉	223030009	若杉奥谷川 I	土石流	兵庫県告示第917号	平成20年9月2日
養父市		大屋町若杉	223030010	上大谷川 II	土石流	兵庫県告示第917号	平成20年9月2日
養父市		大屋町若杉	223030011	下大谷川 II	土石流	兵庫県告示第917号	平成20年9月2日
養父市		大屋町若杉	223030012	若杉向山川 II	土石流	兵庫県告示第917号	平成20年9月2日
養父市		大屋町若杉	223030013	大谷川 II	土石流	兵庫県告示第917号	平成20年9月2日
養父市		大屋町中間	223030014	松ヶ岡川 I	土石流	兵庫県告示第917号	平成20年9月2日
養父市		大屋町中間	223030015	宮ノ下川 I	土石流	兵庫県告示第917号	平成20年9月2日
養父市		大屋町中間	223030016	片山川 II	土石流	兵庫県告示第917号	平成20年9月2日
養父市		大屋町筏	223030017	寺ノ上川 I	土石流	兵庫県告示第917号	平成20年9月2日
養父市		大屋町筏	223030018	日代谷川 I	土石流	兵庫県告示第917号	平成20年9月2日
養父市		大屋町筏	223030019	安座原川 I	土石流	兵庫県告示第917号	平成20年9月2日
養父市		大屋町筏	223030020	天竜川,天谷川 I	土石流	兵庫県告示第917号	平成20年9月2日
養父市		大屋町筏	223030021	打尾川 II	土石流	兵庫県告示第917号	平成20年9月2日
養父市		大屋町蔵垣	223030022	家ノ前川 I	土石流	兵庫県告示第917号	平成20年9月2日
養父市		大屋町蔵垣	223030023	神子谷川 I	土石流	兵庫県告示第917号	平成20年9月2日
養父市		大屋町蔵垣	223030024	清水川 I	土石流	兵庫県告示第917号	平成20年9月2日
養父市		大屋町蔵垣	223030025	ウサメ川 I	土石流	兵庫県告示第917号	平成20年9月2日
養父市		大屋町蔵垣	223030026	黒谷川 I	土石流	兵庫県告示第917号	平成20年9月2日
養父市		大屋町大杉	223030027	小谷川 I	土石流	兵庫県告示第917号	平成20年9月2日
養父市		大屋町大杉	223030028	奥山谷川 I	土石流	兵庫県告示第917号	平成20年9月2日
養父市		大屋町大杉	223030029	爪原川 II	土石流	兵庫県告示第917号	平成20年9月2日
養父市		大屋町加保	223030030	府谷川 I	土石流	兵庫県告示第917号	平成20年9月2日
養父市		大屋町明延	223030031	東側上川 I	土石流	兵庫県告示第917号	平成20年9月2日
養父市		大屋町明延	223030032	東側中川 I	土石流	兵庫県告示第917号	平成20年9月2日
養父市		大屋町明延	223030033	上谷川 I	土石流	兵庫県告示第917号	平成20年9月2日
養父市		大屋町明延	223030034	刈谷川 I	土石流	兵庫県告示第917号	平成20年9月2日
養父市		大屋町明延	223030035	西側第1川 I	土石流	兵庫県告示第917号	平成20年9月2日
養父市		大屋町明延	223030036	西側第3川 I	土石流	兵庫県告示第917号	平成20年9月2日
養父市		大屋町明延	223030037	西側第4川 I	土石流	兵庫県告示第917号	平成20年9月2日
養父市		大屋町和田	223030038	森ノ本川 I	土石流	兵庫県告示第917号	平成20年9月2日
養父市		大屋町和田	223030039	南良辺川 I	土石流	兵庫県告示第917号	平成20年9月2日
養父市		大屋町和田	223030040	柳川 I	土石流	兵庫県告示第917号	平成20年9月2日
養父市		大屋町和田	223030041	古屋口川 I	土石流	兵庫県告示第917号	平成20年9月2日
養父市		大屋町和田	223030042	宮ノ側川 I	土石流	兵庫県告示第917号	平成20年9月2日
養父市		大屋町和田	223030043	古屋川 I	土石流	兵庫県告示第917号	平成20年9月2日
養父市		大屋町和田	223030044	くろんだ川 II	土石流	兵庫県告示第917号	平成20年9月2日
養父市		大屋町和田	223030045	奥佐治見川 II	土石流	兵庫県告示第917号	平成20年9月2日
養父市		大屋町和田	223030046	佐治見川 II	土石流	兵庫県告示第917号	平成20年9月2日
養父市		大屋町和田	223030047	後山奥川 II	土石流	兵庫県告示第917号	平成20年9月2日
養父市		大屋町糸原	223030048	新宮川 I	土石流	兵庫県告示第917号	平成20年9月2日
養父市		大屋町門野	223030049	本谷川 I	土石流	兵庫県告示第917号	平成20年9月2日
養父市		大屋町須西	223030050	下浦川 I	土石流	兵庫県告示第917号	平成20年9月2日
養父市		大屋町須西	223030051	カイザコ川 I	土石流	兵庫県告示第917号	平成20年9月2日
養父市		大屋町門野	223030052	コム谷川 II	土石流	兵庫県告示第917号	平成20年9月2日
養父市		大屋町宮本	223030053	飛屋川 I	土石流	兵庫県告示第917号	平成20年9月2日
養父市		大屋町宮本	223030054	浅谷川 I	土石流	兵庫県告示第917号	平成20年9月2日
養父市		大屋町宮本	223030055	門野橋本川 I	土石流	兵庫県告示第917号	平成20年9月2日
養父市		大屋町宮本	223030056	宮本普谷川 I	土石流	兵庫県告示第917号	平成20年9月2日
養父市		大屋町宮本	223030057	上宮本川 II	土石流	兵庫県告示第917号	平成20年9月2日
養父市		大屋町糸原	223030058	家ノ奥川 I	土石流	兵庫県告示第917号	平成20年9月2日
養父市		大屋町糸原	223030059	向山川 II	土石流	兵庫県告示第917号	平成20年9月2日
養父市		大屋市場	223030060	長尾谷川 I	土石流	兵庫県告示第917号	平成20年9月2日
養父市		大屋市場	223030061	草谷川 I	土石流	兵庫県告示第917号	平成20年9月2日

郡・市	区・町	字	箇所番号	区域名	自然現象の種類	告示番号	公示日
養父市		大屋市場	223030062	寺ノ浦川 I	土石流	兵庫県告示第917号	平成20年9月2日
養父市		大屋町加保	223030063	谷川 I	土石流	兵庫県告示第917号	平成20年9月2日
養父市		大屋町夏梅	223030064	奥ノ谷川(1) I	土石流	兵庫県告示第917号	平成20年9月2日
養父市		大屋町夏梅	223030065	越山川 I	土石流	兵庫県告示第917号	平成20年9月2日
養父市		大屋町夏梅	223030066	栃尾谷川 I	土石流	兵庫県告示第917号	平成20年9月2日
養父市		大屋町夏梅	223030067	青谷川 I	土石流	兵庫県告示第917号	平成20年9月2日
養父市		大屋町夏梅	223030068	倉見山谷川 I	土石流	兵庫県告示第917号	平成20年9月2日
養父市		大屋町夏梅	223030069	西の谷川 II	土石流	兵庫県告示第917号	平成20年9月2日
養父市		大屋町夏梅	223030070	地蔵谷川 II	土石流	兵庫県告示第917号	平成20年9月2日
養父市		大屋町由良	223030071	由良奥川 I	土石流	兵庫県告示第917号	平成20年9月2日
養父市		大屋町由良	223030072	由良ノ奥谷川 I	土石流	兵庫県告示第917号	平成20年9月2日
養父市		大屋町由良	223030073	下由良川 I	土石流	兵庫県告示第917号	平成20年9月2日
養父市		大屋町由良	223030074	鶴尾谷川 II	土石流	兵庫県告示第917号	平成20年9月2日
養父市		大屋町由良	223030075	下由良川 II	土石流	兵庫県告示第917号	平成20年9月2日
養父市		大屋町中	223030076	水谷川 II	土石流	兵庫県告示第917号	平成20年9月2日
養父市		大屋町中	223030077	袋尾川 I	土石流	兵庫県告示第917号	平成20年9月2日
養父市		大屋町中	223030078	奥山川(2) I	土石流	兵庫県告示第917号	平成20年9月2日
養父市		大屋町中	223030079	平石川 I	土石流	兵庫県告示第917号	平成20年9月2日
養父市		大屋町中	223030080	流尾谷川 I	土石流	兵庫県告示第917号	平成20年9月2日
養父市		大屋町中	223030081	アミダ林川 I	土石流	兵庫県告示第917号	平成20年9月2日
養父市		大屋町樽見	223030082	上ノ山川 I	土石流	兵庫県告示第917号	平成20年9月2日
養父市		大屋町樽見	223030083	保板川 I	土石流	兵庫県告示第917号	平成20年9月2日
養父市		大屋町上山	223030084	上山谷川 I	土石流	兵庫県告示第917号	平成20年9月2日
養父市		大屋町上山	223030085	高筋川 I	土石流	兵庫県告示第917号	平成20年9月2日
養父市		大屋町上山	223030086	奥ノ谷川(2) I	土石流	兵庫県告示第917号	平成20年9月2日
養父市		大屋町上山	223030087	ヒナタ川 I	土石流	兵庫県告示第917号	平成20年9月2日
養父市		大屋町宮垣	223030088	上宮垣川 I	土石流	兵庫県告示第917号	平成20年9月2日
養父市		大屋町宮垣	223030089	中谷川 I	土石流	兵庫県告示第917号	平成20年9月2日
養父市		大屋町宮垣	223030090	下宮垣川 I	土石流	兵庫県告示第917号	平成20年9月2日
養父市		三宅	123040001	三宅 II	急傾斜地の崩壊	兵庫県告示第541号	平成21年4月28日
養父市		三宅	123040002	三宅(3) I	急傾斜地の崩壊	兵庫県告示第541号	平成21年4月28日
養父市		三宅	123040003	三宅(1) I	急傾斜地の崩壊	兵庫県告示第541号	平成21年4月28日
養父市		三宅	123040004	耳堂(3) II	急傾斜地の崩壊	兵庫県告示第541号	平成21年4月28日
養父市		三宅	123040005	三宅(2) I	急傾斜地の崩壊	兵庫県告示第541号	平成21年4月28日
養父市		三宅	123040006	耳堂(2) II	急傾斜地の崩壊	兵庫県告示第541号	平成21年4月28日
養父市		三宅	123040007	耳堂(1) II	急傾斜地の崩壊	兵庫県告示第541号	平成21年4月28日
養父市		三宅	123040008	耳堂 I	急傾斜地の崩壊	兵庫県告示第541号	平成21年4月28日
養父市		三宅	123040009	向三宅 II	急傾斜地の崩壊	兵庫県告示第541号	平成21年4月28日
養父市		大谷	123040010	大谷(3) I	急傾斜地の崩壊	兵庫県告示第541号	平成21年4月28日
養父市		大谷	123040011	大谷 II	急傾斜地の崩壊	兵庫県告示第541号	平成21年4月28日
養父市		大谷	123040012	大谷(1) I	急傾斜地の崩壊	兵庫県告示第541号	平成21年4月28日
養父市		大谷	123040013	奥村 I	急傾斜地の崩壊	兵庫県告示第541号	平成21年4月28日
養父市		大谷	123040014	大谷(2) I	急傾斜地の崩壊	兵庫県告示第541号	平成21年4月28日
養父市		万久里	123040015	万久里(1) I	急傾斜地の崩壊	兵庫県告示第541号	平成21年4月28日
養父市		万久里	123040016	万久里(2) II	急傾斜地の崩壊	兵庫県告示第541号	平成21年4月28日
養父市		万久里	123040017	万久里(1) II	急傾斜地の崩壊	兵庫県告示第541号	平成21年4月28日
養父市		万久里	123040018	万久里(2) I	急傾斜地の崩壊	兵庫県告示第541号	平成21年4月28日
養父市		尾崎	123040019	和多田 I	急傾斜地の崩壊	兵庫県告示第541号	平成21年4月28日
養父市		尾崎	123040020	尾崎 I	急傾斜地の崩壊	兵庫県告示第541号	平成21年4月28日
養父市		関宮	123040021	片岡 I	急傾斜地の崩壊	兵庫県告示第541号	平成21年4月28日
養父市		関宮	123040022	関宮 II	急傾斜地の崩壊	兵庫県告示第541号	平成21年4月28日
養父市		関宮	123040023	関宮(1) I	急傾斜地の崩壊	兵庫県告示第541号	平成21年4月28日
養父市		関宮	123040024	関宮(2) I	急傾斜地の崩壊	兵庫県告示第541号	平成21年4月28日
養父市		関宮	123040025	相地 I	急傾斜地の崩壊	兵庫県告示第541号	平成21年4月28日
養父市		関宮	123040026	八木谷(4) II	急傾斜地の崩壊	兵庫県告示第541号	平成21年4月28日
養父市		関宮	123040027	八木谷(3) II	急傾斜地の崩壊	兵庫県告示第541号	平成21年4月28日
養父市		関宮	123040028	八木谷 I	急傾斜地の崩壊	兵庫県告示第541号	平成21年4月28日
養父市		関宮	123040029	八木谷(1) II	急傾斜地の崩壊	兵庫県告示第541号	平成21年4月28日
養父市		吉井	123040030	吉井 I	急傾斜地の崩壊	兵庫県告示第541号	平成21年4月28日
養父市		吉井	123040031	吉井 II	急傾斜地の崩壊	兵庫県告示第541号	平成21年4月28日
養父市		中瀬	123040032	中瀬(2) II	急傾斜地の崩壊	兵庫県告示第541号	平成21年4月28日
養父市		中瀬	123040033	中瀬(1) I	急傾斜地の崩壊	兵庫県告示第541号	平成21年4月28日
養父市		中瀬	123040034	中瀬(2) I	急傾斜地の崩壊	兵庫県告示第541号	平成21年4月28日
養父市		中瀬	123040035	中瀬(1) II	急傾斜地の崩壊	兵庫県告示第541号	平成21年4月28日
養父市		中瀬	123040036	足坂 I	急傾斜地の崩壊	兵庫県告示第541号	平成21年4月28日
養父市		中瀬	123040037	足坂 II	急傾斜地の崩壊	兵庫県告示第541号	平成21年4月28日
養父市		轟	123040038	摺鉢(4) II	急傾斜地の崩壊	兵庫県告示第541号	平成21年4月28日
養父市		轟	123040039	摺鉢(3) II	急傾斜地の崩壊	兵庫県告示第541号	平成21年4月28日
養父市		轟	123040040	摺鉢(2) II	急傾斜地の崩壊	兵庫県告示第541号	平成21年4月28日
養父市		轟	123040041	摺鉢(1) II	急傾斜地の崩壊	兵庫県告示第541号	平成21年4月28日
養父市		轟	123040042	轟 I	急傾斜地の崩壊	兵庫県告示第541号	平成21年4月28日
養父市		出合	123040043	尾原 I	急傾斜地の崩壊	兵庫県告示第541号	平成21年4月28日
養父市		出合	123040044	尾原(3) II	急傾斜地の崩壊	兵庫県告示第541号	平成21年4月28日
養父市		出合	123040045	尾原(2) II	急傾斜地の崩壊	兵庫県告示第541号	平成21年4月28日
養父市		出合	123040046	尾原(1) II	急傾斜地の崩壊	兵庫県告示第541号	平成21年4月28日
養父市		出合	123040047	出合(1) I	急傾斜地の崩壊	兵庫県告示第541号	平成21年4月28日
養父市		出合	123040048	出合(4) II	急傾斜地の崩壊	兵庫県告示第541号	平成21年4月28日
養父市		出合	123040049	出合(2) I	急傾斜地の崩壊	兵庫県告示第541号	平成21年4月28日
養父市		出合	123040050	小路頃(2) I	急傾斜地の崩壊	兵庫県告示第541号	平成21年4月28日
養父市		出合	123040051	出合(3) II	急傾斜地の崩壊	兵庫県告示第541号	平成21年4月28日
養父市		葛畑	123040052	葛畑(3) II	急傾斜地の崩壊	兵庫県告示第541号	平成21年4月28日
養父市		葛畑	123040053	葛畑(3) I	急傾斜地の崩壊	兵庫県告示第541号	平成21年4月28日
養父市		葛畑	123040054	葛畑(2) II	急傾斜地の崩壊	兵庫県告示第541号	平成21年4月28日
養父市		葛畑	123040055	葛畑(1) I	急傾斜地の崩壊	兵庫県告示第541号	平成21年4月28日
養父市		葛畑	123040056	葛畑(1) II	急傾斜地の崩壊	兵庫県告示第541号	平成21年4月28日
養父市		安井	123040057	安井(3) II	急傾斜地の崩壊	兵庫県告示第541号	平成21年4月28日
養父市		安井	123040058	安井(2) II	急傾斜地の崩壊	兵庫県告示第541号	平成21年4月28日
養父市		安井	123040059	安井(1) II	急傾斜地の崩壊	兵庫県告示第541号	平成21年4月28日



郡・市	区・町	字	箇所番号	区域名	自然現象の種類	告示番号	公示日
養父市		安井	123040060	安井 I	急傾斜地の崩壊	兵庫県告示第541号	平成21年4月28日
養父市		鵜縄	123040061	鵜縄(1) I	急傾斜地の崩壊	兵庫県告示第541号	平成21年4月28日
養父市		鵜縄	123040062	鵜縄(2) I	急傾斜地の崩壊	兵庫県告示第541号	平成21年4月28日
養父市		出合	123040063	出合(1) II	急傾斜地の崩壊	兵庫県告示第541号	平成21年4月28日
養父市		小路頃	123040064	小路頃(1) I	急傾斜地の崩壊	兵庫県告示第541号	平成21年4月28日
養父市		川原場	123040065	川原場(2) II	急傾斜地の崩壊	兵庫県告示第541号	平成21年4月28日
養父市		川原場	123040066	川原場 I	急傾斜地の崩壊	兵庫県告示第541号	平成21年4月28日
養父市		川原場	123040067	川原場(1) II	急傾斜地の崩壊	兵庫県告示第541号	平成21年4月28日
養父市		別宮	123040068	別宮 I	急傾斜地の崩壊	兵庫県告示第541号	平成21年4月28日
養父市		別宮	123040069	別宮 II	急傾斜地の崩壊	兵庫県告示第541号	平成21年4月28日
養父市		外野	123040070	外野(2) I	急傾斜地の崩壊	兵庫県告示第541号	平成21年4月28日
養父市		外野	123040071	外野(1) I	急傾斜地の崩壊	兵庫県告示第541号	平成21年4月28日
養父市		草出	123040072	草出(2) II	急傾斜地の崩壊	兵庫県告示第541号	平成21年4月28日
養父市		草出	123040073	草出 I	急傾斜地の崩壊	兵庫県告示第541号	平成21年4月28日
養父市		草出	123040074	草出(1) II	急傾斜地の崩壊	兵庫県告示第541号	平成21年4月28日
養父市		梨ヶ原	123040075	梨ヶ原(2) I	急傾斜地の崩壊	兵庫県告示第541号	平成21年4月28日
養父市		梨ヶ原	123040076	梨ヶ原(1) I	急傾斜地の崩壊	兵庫県告示第541号	平成21年4月28日
養父市		丹戸	123040077	丹戸(2) I	急傾斜地の崩壊	兵庫県告示第541号	平成21年4月28日
養父市		丹戸	123040078	丹戸(1) I	急傾斜地の崩壊	兵庫県告示第541号	平成21年4月28日
養父市		丹戸	123040079	岡(2) I	急傾斜地の崩壊	兵庫県告示第541号	平成21年4月28日
養父市		丹戸	123040080	岡(1) I	急傾斜地の崩壊	兵庫県告示第541号	平成21年4月28日
養父市		奈良尾	123040081	奈良尾(2) I	急傾斜地の崩壊	兵庫県告示第541号	平成21年4月28日
養父市		奈良尾	123040082	奈良尾(1) I	急傾斜地の崩壊	兵庫県告示第541号	平成21年4月28日
養父市		福定	123040083	福定(2) I	急傾斜地の崩壊	兵庫県告示第541号	平成21年4月28日
養父市		福定	123040084	福定(1) I	急傾斜地の崩壊	兵庫県告示第541号	平成21年4月28日
養父市		大久保	123040085	大久保(1) I	急傾斜地の崩壊	兵庫県告示第541号	平成21年4月28日
養父市		大久保	123040086	大久保 I	急傾斜地の崩壊	兵庫県告示第541号	平成21年4月28日
養父市		大久保	123040087	大久保(2) I	急傾斜地の崩壊	兵庫県告示第541号	平成21年4月28日
養父市		三宅	223040001	奥谷川 I	土石流	兵庫県告示第541号	平成21年4月28日
養父市		三宅	223040002	アミダ川 I	土石流	兵庫県告示第541号	平成21年4月28日
養父市		三宅	223040003	深田川 I	土石流	兵庫県告示第541号	平成21年4月28日
養父市		三宅	223040004	西ノ谷川 I	土石流	兵庫県告示第541号	平成21年4月28日
養父市		三宅	223040005	滝本川 I	土石流	兵庫県告示第541号	平成21年4月28日
養父市		大谷	223040006	寺地川 I	土石流	兵庫県告示第541号	平成21年4月28日
養父市		大谷	223040007	尾和田川 I	土石流	兵庫県告示第541号	平成21年4月28日
養父市		大谷	223040008	ミビラ川 I	土石流	兵庫県告示第541号	平成21年4月28日
養父市		大谷	223040009	小谷川 I	土石流	兵庫県告示第541号	平成21年4月28日
養父市		大谷	223040010	大谷川 I	土石流	兵庫県告示第541号	平成21年4月28日
養父市		大谷	223040011	奥谷川 I	土石流	兵庫県告示第541号	平成21年4月28日
養父市		万久里	223040012	下高尾谷川 I	土石流	兵庫県告示第541号	平成21年4月28日
養父市		万久里	223040013	中高尾谷川 I	土石流	兵庫県告示第541号	平成21年4月28日
養父市		万久里	223040014	宮ノ尾谷川 II	土石流	兵庫県告示第541号	平成21年4月28日
養父市		万久里	223040015	さくら川 II	土石流	兵庫県告示第541号	平成21年4月28日
養父市		万久里	223040016	茶ヶ谷川 II	土石流	兵庫県告示第541号	平成21年4月28日
養父市		万久里	223040017	花盛川 II	土石流	兵庫県告示第541号	平成21年4月28日
養父市		尾崎	223040018	二見川 I	土石流	兵庫県告示第541号	平成21年4月28日
養父市		尾崎	223040019	尾崎川 I	土石流	兵庫県告示第541号	平成21年4月28日
養父市		関宮	223040020	城山川 I	土石流	兵庫県告示第541号	平成21年4月28日
養父市		関宮	223040021	片岡川 I	土石流	兵庫県告示第541号	平成21年4月28日
養父市		関宮	223040022	お大師川 I	土石流	兵庫県告示第541号	平成21年4月28日
養父市		関宮	223040023	山根川 I	土石流	兵庫県告示第541号	平成21年4月28日
養父市		関宮	223040024	四反田川 I	土石流	兵庫県告示第541号	平成21年4月28日
養父市		関宮	223040025	相地川 I	土石流	兵庫県告示第541号	平成21年4月28日
養父市		関宮	223040026	ムクロジ川 II	土石流	兵庫県告示第541号	平成21年4月28日
養父市		関宮	223040027	上ヶ谷川 I	土石流	兵庫県告示第541号	平成21年4月28日
養父市		関宮	223040028	横次川 II	土石流	兵庫県告示第541号	平成21年4月28日
養父市		下吉井	223040029	アワン谷川 I	土石流	兵庫県告示第541号	平成21年4月28日
養父市		吉井	223040030	鐘鑄場川 I	土石流	兵庫県告示第541号	平成21年4月28日
養父市		吉井	223040031	円光寺川 I	土石流	兵庫県告示第541号	平成21年4月28日
養父市		中瀬	223040032	中瀬川 I	土石流	兵庫県告示第541号	平成21年4月28日
養父市		中瀬	223040033	足坂川 I	土石流	兵庫県告示第541号	平成21年4月28日
養父市		轟	223040034	岩屋川 II	土石流	兵庫県告示第541号	平成21年4月28日
養父市		出合	223040035	上塩谷川 I	土石流	兵庫県告示第541号	平成21年4月28日
養父市		出合	223040036	上塩谷川 II	土石流	兵庫県告示第541号	平成21年4月28日
養父市		出合	223040037	轟川 I	土石流	兵庫県告示第541号	平成21年4月28日
養父市		出合	223040038	法ノ木谷川 I	土石流	兵庫県告示第541号	平成21年4月28日
養父市		出合	223040039	宮ノ谷川 I	土石流	兵庫県告示第541号	平成21年4月28日
養父市		葛畑	223040040	小松川 II	土石流	兵庫県告示第541号	平成21年4月28日
養父市		葛畑	223040041	奥の谷川 I	土石流	兵庫県告示第541号	平成21年4月28日
養父市		葛畑	223040042	別宮川 I	土石流	兵庫県告示第541号	平成21年4月28日
養父市		葛畑	223040043	神場川 II	土石流	兵庫県告示第541号	平成21年4月28日
養父市		八鹿町八木	123010001	向八木 I	急傾斜地の崩壊	兵庫県告示第1163号	平成21年11月17日
養父市		八鹿町八木	123010002	畑ヶ中 I	急傾斜地の崩壊	兵庫県告示第1163号	平成21年11月17日
養父市		八鹿町高柳	123010003	万々谷(1) I	急傾斜地の崩壊	兵庫県告示第1163号	平成21年11月17日
養父市		八鹿町高柳	123010004	万々谷(2) II	急傾斜地の崩壊	兵庫県告示第1163号	平成21年11月17日
養父市		八鹿町高柳	123010005	高柳谷 I	急傾斜地の崩壊	兵庫県告示第1163号	平成21年11月17日
養父市		八鹿町高柳	123010006	高柳谷(1) II	急傾斜地の崩壊	兵庫県告示第1163号	平成21年11月17日
養父市		八鹿町高柳	123010007	高柳谷(2) II	急傾斜地の崩壊	兵庫県告示第1163号	平成21年11月17日
養父市		八鹿町高柳	123010008	高柳向 II	急傾斜地の崩壊	兵庫県告示第1163号	平成21年11月17日
養父市		八鹿町米里	123010009	米里 II	急傾斜地の崩壊	兵庫県告示第1163号	平成21年11月17日
養父市		八鹿町朝倉	123010010	朝倉 I	急傾斜地の崩壊	兵庫県告示第1163号	平成21年11月17日
養父市		八鹿町朝倉	123010011	朝倉(1) II	急傾斜地の崩壊	兵庫県告示第1163号	平成21年11月17日
養父市		八鹿町朝倉	123010012	朝倉(2) II	急傾斜地の崩壊	兵庫県告示第1163号	平成21年11月17日
養父市		八鹿町朝倉	123010013	朝倉 II	急傾斜地の崩壊	兵庫県告示第1163号	平成21年11月17日
養父市		八鹿町国木	123010014	国木(1) I	急傾斜地の崩壊	兵庫県告示第1163号	平成21年11月17日
養父市		八鹿町国木	123010015	虹の街 I	急傾斜地の崩壊	兵庫県告示第1163号	平成21年11月17日
養父市		八鹿町国木	123010016	国木(2) I	急傾斜地の崩壊	兵庫県告示第1163号	平成21年11月17日
養父市		八鹿町国木	123010017	国木(1) II	急傾斜地の崩壊	兵庫県告示第1163号	平成21年11月17日



郡・市	区・町	字	箇所番号	区域名	自然現象の種類	告示番号	公示日
養父市		八鹿町宿南	123010106	門前(4)Ⅱ	急傾斜地の崩壊	兵庫県告示第1163号	平成21年11月17日
養父市		八鹿町宿南	123010107	川西(1)Ⅱ	急傾斜地の崩壊	兵庫県告示第1163号	平成21年11月17日
養父市		八鹿町宿南	123010108	川西(2)Ⅱ	急傾斜地の崩壊	兵庫県告示第1163号	平成21年11月17日
養父市		八鹿町宿南	123010109	川西(3)Ⅱ	急傾斜地の崩壊	兵庫県告示第1163号	平成21年11月17日
養父市		八鹿町宿南	123010110	川東(1)Ⅱ	急傾斜地の崩壊	兵庫県告示第1163号	平成21年11月17日
養父市		八鹿町宿南	123010111	川東(2)Ⅱ	急傾斜地の崩壊	兵庫県告示第1163号	平成21年11月17日
養父市		八鹿町宿南	123010112	川東(3)Ⅱ	急傾斜地の崩壊	兵庫県告示第1163号	平成21年11月17日
養父市		八鹿町宿南	123010113	川東(4)Ⅱ	急傾斜地の崩壊	兵庫県告示第1163号	平成21年11月17日
養父市		八鹿町今滝寺	223010001	今滝寺川Ⅱ	土石流	兵庫県告示第1163号	平成21年11月17日
養父市		八鹿町八木	223010002	琴弾Ⅰ	土石流	兵庫県告示第1163号	平成21年11月17日
養父市		八鹿町八木	223010003	フリヤケ谷川Ⅰ	土石流	兵庫県告示第1163号	平成21年11月17日
養父市		八鹿町八木	223010004	宝林谷川Ⅰ	土石流	兵庫県告示第1163号	平成21年11月17日
養父市		八鹿町八木	223010005	寺の下川Ⅰ	土石流	兵庫県告示第1163号	平成21年11月17日
養父市		八鹿町八木	223010006	畑ヶ中川Ⅰ	土石流	兵庫県告示第1163号	平成21年11月17日
養父市		八鹿町高柳	223010007	万々谷川Ⅰ	土石流	兵庫県告示第1163号	平成21年11月17日
養父市		八鹿町高柳	223010008	高柳Ⅰ	土石流	兵庫県告示第1163号	平成21年11月17日
養父市		八鹿町高柳	223010009	上向山田川Ⅰ	土石流	兵庫県告示第1163号	平成21年11月17日
養父市		八鹿町高柳	223010010	奥ノ谷川Ⅰ	土石流	兵庫県告示第1163号	平成21年11月17日
養父市		八鹿町高柳	223010011	奥山田川Ⅰ	土石流	兵庫県告示第1163号	平成21年11月17日
養父市		八鹿町米里	223010012	米里川Ⅰ	土石流	兵庫県告示第1163号	平成21年11月17日
養父市		八鹿町米里	223010013	矢ノ谷川Ⅰ	土石流	兵庫県告示第1163号	平成21年11月17日
養父市		八鹿町国木	223010014	国木川Ⅰ	土石流	兵庫県告示第1163号	平成21年11月17日
養父市		八鹿町朝倉	223010015	朝倉川Ⅰ	土石流	兵庫県告示第1163号	平成21年11月17日
養父市		八鹿町朝倉	223010016	山田Ⅰ	土石流	兵庫県告示第1163号	平成21年11月17日
養父市		八鹿町朝倉	223010017	下谷Ⅰ	土石流	兵庫県告示第1163号	平成21年11月17日
養父市		八鹿町朝倉	223010018	田路Ⅰ	土石流	兵庫県告示第1163号	平成21年11月17日
養父市		八鹿町小山	223010019	西庄界Ⅰ	土石流	兵庫県告示第1163号	平成21年11月17日
養父市		八鹿町小山	223010020	沖田Ⅰ	土石流	兵庫県告示第1163号	平成21年11月17日
養父市		八鹿町日畑	223010021	日畑川Ⅰ	土石流	兵庫県告示第1163号	平成21年11月17日
養父市		八鹿町日畑	223010022	谷川Ⅰ	土石流	兵庫県告示第1163号	平成21年11月17日
養父市		八鹿町日畑	223010023	一奥川Ⅰ	土石流	兵庫県告示第1163号	平成21年11月17日
養父市		八鹿町日畑	223010024	小佐川Ⅰ	土石流	兵庫県告示第1163号	平成21年11月17日
養父市		八鹿町石原	223010025	十坊Ⅰ	土石流	兵庫県告示第1163号	平成21年11月17日
養父市		八鹿町石原	223010026	樺色川Ⅰ	土石流	兵庫県告示第1163号	平成21年11月17日
養父市		八鹿町石原	223010027	石原川Ⅰ	土石流	兵庫県告示第1163号	平成21年11月17日
養父市		八鹿町小佐	223010028	新堂川Ⅰ	土石流	兵庫県告示第1163号	平成21年11月17日
養父市		八鹿町小佐	223010029	中村川Ⅰ	土石流	兵庫県告示第1163号	平成21年11月17日
養父市		八鹿町小佐	223010030	南中村川Ⅰ	土石流	兵庫県告示第1163号	平成21年11月17日
養父市		八鹿町小佐	223010031	広垣川Ⅰ	土石流	兵庫県告示第1163号	平成21年11月17日
養父市		八鹿町小佐	223010032	七中Ⅰ	土石流	兵庫県告示第1163号	平成21年11月17日
養父市		八鹿町小佐	223010033	今井川Ⅰ	土石流	兵庫県告示第1163号	平成21年11月17日
養父市		八鹿町小佐	223010034	石堂川Ⅰ	土石流	兵庫県告示第1163号	平成21年11月17日
養父市		八鹿町九鹿	223010035	桐山川Ⅰ	土石流	兵庫県告示第1163号	平成21年11月17日
養父市		八鹿町九鹿	223010036	梅ヶ谷川Ⅰ	土石流	兵庫県告示第1163号	平成21年11月17日
養父市		八鹿町九鹿	223010037	野尾地川Ⅰ	土石流	兵庫県告示第1163号	平成21年11月17日
養父市		八鹿町九鹿	223010038	西山川Ⅰ	土石流	兵庫県告示第1163号	平成21年11月17日
養父市		八鹿町九鹿	223010039	東山川Ⅰ	土石流	兵庫県告示第1163号	平成21年11月17日
養父市		八鹿町九鹿	223010040	宮ノ下川Ⅰ	土石流	兵庫県告示第1163号	平成21年11月17日
養父市		八鹿町九鹿	223010041	平谷川Ⅰ	土石流	兵庫県告示第1163号	平成21年11月17日
養父市		八鹿町九鹿	223010042	九鹿川Ⅰ	土石流	兵庫県告示第1163号	平成21年11月17日
養父市		八鹿町九鹿	223010043	久谷川Ⅰ	土石流	兵庫県告示第1163号	平成21年11月17日
養父市		八鹿町九鹿	223010044	九鹿谷川Ⅰ	土石流	兵庫県告示第1163号	平成21年11月17日
養父市		八鹿町九鹿	223010045	片山Ⅰ	土石流	兵庫県告示第1163号	平成21年11月17日
養父市		八鹿町舞狂	223010046	若宮Ⅰ	土石流	兵庫県告示第1163号	平成21年11月17日
養父市		八鹿町舞狂	223010047	住吉Ⅰ	土石流	兵庫県告示第1163号	平成21年11月17日
養父市		八鹿町八鹿	223010048	猿山Ⅰ	土石流	兵庫県告示第1163号	平成21年11月17日
養父市		八鹿町八鹿	223010049	寺谷川Ⅰ	土石流	兵庫県告示第1163号	平成21年11月17日
養父市		八鹿町八鹿	223010050	大名神川Ⅰ	土石流	兵庫県告示第1163号	平成21年11月17日
養父市		八鹿町八鹿	223010051	オカン谷川Ⅰ	土石流	兵庫県告示第1163号	平成21年11月17日
養父市		八鹿町八鹿	223010052	ヒコガ谷川Ⅰ	土石流	兵庫県告示第1163号	平成21年11月17日
養父市		八鹿町八鹿	223010053	大森川Ⅰ	土石流	兵庫県告示第1163号	平成21年11月17日
養父市		八鹿町八鹿	223010054	駅前川Ⅰ	土石流	兵庫県告示第1163号	平成21年11月17日
養父市		八鹿町八鹿	223010055	オノ谷川Ⅰ	土石流	兵庫県告示第1163号	平成21年11月17日
養父市		八鹿町八鹿	223010056	宝谷川Ⅰ	土石流	兵庫県告示第1163号	平成21年11月17日
養父市		八鹿町上小田	223010057	家脇谷川Ⅰ	土石流	兵庫県告示第1163号	平成21年11月17日
養父市		八鹿町上小田	223010058	宮谷川Ⅰ	土石流	兵庫県告示第1163号	平成21年11月17日
養父市		八鹿町上小田	223010059	大谷川Ⅱ	土石流	兵庫県告示第1163号	平成21年11月17日
養父市		八鹿町岩崎	223010060	平原川Ⅰ	土石流	兵庫県告示第1163号	平成21年11月17日
養父市		八鹿町岩崎	223010061	屋敷地Ⅰ	土石流	兵庫県告示第1163号	平成21年11月17日
養父市		八鹿町岩崎	223010062	岩崎Ⅰ	土石流	兵庫県告示第1163号	平成21年11月17日
養父市		八鹿町大江	223010063	ヨシノ谷川Ⅰ	土石流	兵庫県告示第1163号	平成21年11月17日
養父市		八鹿町大江	223010064	ロクロ谷川Ⅰ	土石流	兵庫県告示第1163号	平成21年11月17日
養父市		八鹿町大江	223010065	大江Ⅰ	土石流	兵庫県告示第1163号	平成21年11月17日
養父市		八鹿町大江	223010066	上上山川Ⅰ	土石流	兵庫県告示第1163号	平成21年11月17日
養父市		八鹿町大江	223010067	下上山川Ⅰ	土石流	兵庫県告示第1163号	平成21年11月17日
養父市		八鹿町大江	223010068	大江Ⅱ	土石流	兵庫県告示第1163号	平成21年11月17日
養父市		八鹿町大江	223010069	クゴタⅡ	土石流	兵庫県告示第1163号	平成21年11月17日
養父市		八鹿町大江	223010070	クズノ山川Ⅱ	土石流	兵庫県告示第1163号	平成21年11月17日
養父市		八鹿町大江	223010071	宮谷川Ⅱ	土石流	兵庫県告示第1163号	平成21年11月17日
養父市		八鹿町大江	223010072	茗ヶ谷川Ⅱ	土石流	兵庫県告示第1163号	平成21年11月17日
養父市		八鹿町坂本	223010073	茗ヶ谷川Ⅰ	土石流	兵庫県告示第1163号	平成21年11月17日
養父市		八鹿町坂本	223010074	小谷川Ⅰ	土石流	兵庫県告示第1163号	平成21年11月17日
養父市		八鹿町坂本	223010075	下夕地Ⅰ	土石流	兵庫県告示第1163号	平成21年11月17日
養父市		八鹿町坂本	223010076	坂本Ⅰ	土石流	兵庫県告示第1163号	平成21年11月17日
養父市		八鹿町坂本	223010077	蔵谷Ⅰ	土石流	兵庫県告示第1163号	平成21年11月17日
養父市		八鹿町浅間	223010078	城坂川Ⅰ	土石流	兵庫県告示第1163号	平成21年11月17日
養父市		八鹿町浅間	223010079	八坂川Ⅰ	土石流	兵庫県告示第1163号	平成21年11月17日
養父市		八鹿町浅間	223010080	安楽川Ⅰ	土石流	兵庫県告示第1163号	平成21年11月17日

郡・市	区・町	字	箇所番号	区域名	自然現象の種類	告示番号	公示日
養父市		八鹿町浅間	223010081	西川 I	土石流	兵庫県告示第1163号	平成21年11月17日
養父市		八鹿町浅間	223010082	上浅間 II	土石流	兵庫県告示第1163号	平成21年11月17日
養父市		八鹿町浅間	223010083	浅間川 II	土石流	兵庫県告示第1163号	平成21年11月17日
養父市		八鹿町三谷	223010084	三ツツ川 I	土石流	兵庫県告示第1163号	平成21年11月17日
養父市		八鹿町三谷	223010085	カセ谷川 II	土石流	兵庫県告示第1163号	平成21年11月17日
養父市		八鹿町三谷	223010086	口三谷川 II	土石流	兵庫県告示第1163号	平成21年11月17日
養父市		八鹿町宿南	223010087	目坂川 I	土石流	兵庫県告示第1163号	平成21年11月17日
養父市		八鹿町宿南	223010088	広ク谷 I	土石流	兵庫県告示第1163号	平成21年11月17日
養父市		八鹿町宿南	223010089	町川 I	土石流	兵庫県告示第1163号	平成21年11月17日
養父市		八鹿町宿南	223010090	西提谷川 I	土石流	兵庫県告示第1163号	平成21年11月17日
養父市		八鹿町宿南	223010091	高月 I	土石流	兵庫県告示第1163号	平成21年11月17日
養父市		八鹿町宿南	223010092	淵谷 I	土石流	兵庫県告示第1163号	平成21年11月17日
養父市		八鹿町宿南	223010093	政所 I	土石流	兵庫県告示第1163号	平成21年11月17日
養父市		八鹿町宿南	223010094	梨木谷 I	土石流	兵庫県告示第1163号	平成21年11月17日
養父市		八鹿町宿南	223010095	ミクラゲロ II	土石流	兵庫県告示第1163号	平成21年11月17日
養父市		八鹿町宿南	223010096	水谷川 II	土石流	兵庫県告示第1163号	平成21年11月17日
養父市		八鹿町宿南	223010097	青山川 II	土石流	兵庫県告示第1163号	平成21年11月17日
養父市		八鹿町宿南	223010098	チソ谷川 II	土石流	兵庫県告示第1163号	平成21年11月17日
養父市		藪崎	123020001	藪崎(1)(急) I	急傾斜地の崩壊	兵庫県告示第404号	平成22年3月30日
養父市		藪崎	123020002	藪崎(2)(急) I	急傾斜地の崩壊	兵庫県告示第404号	平成22年3月30日
養父市		藪崎	123020003	上藪崎(2) I	急傾斜地の崩壊	兵庫県告示第404号	平成22年3月30日
養父市		藪崎	123020004	上藪崎(1) I	急傾斜地の崩壊	兵庫県告示第404号	平成22年3月30日
養父市		養父市場	123020005	養父市場(1) I	急傾斜地の崩壊	兵庫県告示第404号	平成22年3月30日
養父市		養父市場	123020006	養父市場(2) I	急傾斜地の崩壊	兵庫県告示第404号	平成22年3月30日
養父市		鉄屋米地	123020007	鉄屋米地 I	急傾斜地の崩壊	兵庫県告示第404号	平成22年3月30日
養父市		中米地	123020008	中米地(1)(急) I	急傾斜地の崩壊	兵庫県告示第404号	平成22年3月30日
養父市		中米地	123020009	中米地(2) I	急傾斜地の崩壊	兵庫県告示第404号	平成22年3月30日
養父市		奥米地	123020010	奥米地(1)(急) I	急傾斜地の崩壊	兵庫県告示第404号	平成22年3月30日
養父市		奥米地	123020011	奥米地(2) I	急傾斜地の崩壊	兵庫県告示第404号	平成22年3月30日
養父市		奥米地	123020012	奥米地(3) I	急傾斜地の崩壊	兵庫県告示第404号	平成22年3月30日
養父市		奥米地	123020013	奥米地(4) I	急傾斜地の崩壊	兵庫県告示第404号	平成22年3月30日
養父市		奥米地	123020014	高中(1) I	急傾斜地の崩壊	兵庫県告示第404号	平成22年3月30日
養父市		奥米地	123020015	高中(2) I	急傾斜地の崩壊	兵庫県告示第404号	平成22年3月30日
養父市		小城	123020016	小城(1) I	急傾斜地の崩壊	兵庫県告示第404号	平成22年3月30日
養父市		小城	123020017	小城(2) I	急傾斜地の崩壊	兵庫県告示第404号	平成22年3月30日
養父市		上野	123020018	小城(3) I	急傾斜地の崩壊	兵庫県告示第404号	平成22年3月30日
養父市		上野	123020019	上野(1) I	急傾斜地の崩壊	兵庫県告示第404号	平成22年3月30日
養父市		上野	123020020	上野(2) I	急傾斜地の崩壊	兵庫県告示第404号	平成22年3月30日
養父市		堀畑	123020021	堀畑 I	急傾斜地の崩壊	兵庫県告示第404号	平成22年3月30日
養父市		上箇	123020022	上箇(1) I	急傾斜地の崩壊	兵庫県告示第404号	平成22年3月30日
養父市		上箇	123020023	上箇(2) I	急傾斜地の崩壊	兵庫県告示第404号	平成22年3月30日
養父市		十二所	123020024	十二所一(3) I	急傾斜地の崩壊	兵庫県告示第404号	平成22年3月30日
養父市		十二所	123020025	十二所一(4) I	急傾斜地の崩壊	兵庫県告示第404号	平成22年3月30日
養父市		十二所	123020026	十二所一(1) I	急傾斜地の崩壊	兵庫県告示第404号	平成22年3月30日
養父市		十二所	123020027	十二所一(2) I	急傾斜地の崩壊	兵庫県告示第404号	平成22年3月30日
養父市		十二所	123020028	十二所(急) I	急傾斜地の崩壊	兵庫県告示第404号	平成22年3月30日
養父市		十二所	123020029	久留角(急) I	急傾斜地の崩壊	兵庫県告示第404号	平成22年3月30日
養父市		新津	123020030	新津上 I	急傾斜地の崩壊	兵庫県告示第404号	平成22年3月30日
養父市		新津	123020031	新津(急) I	急傾斜地の崩壊	兵庫県告示第404号	平成22年3月30日
養父市		左近山	123020032	左近山 I	急傾斜地の崩壊	兵庫県告示第404号	平成22年3月30日
養父市		伊豆	123020033	伊豆(急) I	急傾斜地の崩壊	兵庫県告示第404号	平成22年3月30日
養父市		浅野	123020034	浅野(急) I	急傾斜地の崩壊	兵庫県告示第404号	平成22年3月30日
養父市		稲津	123020035	稲津(1) I	急傾斜地の崩壊	兵庫県告示第404号	平成22年3月30日
養父市		稲津	123020036	稲津(2) I	急傾斜地の崩壊	兵庫県告示第404号	平成22年3月30日
養父市		畑	123020037	畑(急) I	急傾斜地の崩壊	兵庫県告示第404号	平成22年3月30日
養父市		畑	123020038	乙屋 I	急傾斜地の崩壊	兵庫県告示第404号	平成22年3月30日
養父市		畑	123020039	上谷(1) I	急傾斜地の崩壊	兵庫県告示第404号	平成22年3月30日
養父市		畑	123020040	上谷(2) I	急傾斜地の崩壊	兵庫県告示第404号	平成22年3月30日
養父市		大坪	123020041	大坪 I	急傾斜地の崩壊	兵庫県告示第404号	平成22年3月30日
養父市		船谷	123020042	船谷 I	急傾斜地の崩壊	兵庫県告示第404号	平成22年3月30日
養父市		三谷	123020043	三谷(1)(急) I	急傾斜地の崩壊	兵庫県告示第404号	平成22年3月30日
養父市		三谷	123020044	三谷(2)(急) I	急傾斜地の崩壊	兵庫県告示第404号	平成22年3月30日
養父市		三谷	123020045	添谷(1) I	急傾斜地の崩壊	兵庫県告示第404号	平成22年3月30日
養父市		三谷	123020046	添谷(2) I	急傾斜地の崩壊	兵庫県告示第404号	平成22年3月30日
養父市		森	123020047	原 I	急傾斜地の崩壊	兵庫県告示第404号	平成22年3月30日
養父市		森	123020048	奥山 I	急傾斜地の崩壊	兵庫県告示第404号	平成22年3月30日
養父市		建屋	123020049	正町野 I	急傾斜地の崩壊	兵庫県告示第404号	平成22年3月30日
養父市		建屋	123020050	新町(2) I	急傾斜地の崩壊	兵庫県告示第404号	平成22年3月30日
養父市		建屋	123020051	新町(1)(急) I	急傾斜地の崩壊	兵庫県告示第404号	平成22年3月30日
養父市		建屋	123020052	建屋(1) I	急傾斜地の崩壊	兵庫県告示第404号	平成22年3月30日
養父市		建屋	123020053	建屋(2) I	急傾斜地の崩壊	兵庫県告示第404号	平成22年3月30日
養父市		能座	123020054	小畑(2) I	急傾斜地の崩壊	兵庫県告示第404号	平成22年3月30日
養父市		能座	123020055	小畑(1) I	急傾斜地の崩壊	兵庫県告示第404号	平成22年3月30日
養父市		餅耕地	123020056	餅耕地(2) I	急傾斜地の崩壊	兵庫県告示第404号	平成22年3月30日
養父市		餅耕地	123020057	餅耕地(1) I	急傾斜地の崩壊	兵庫県告示第404号	平成22年3月30日
養父市		長野	123020058	野谷 I	急傾斜地の崩壊	兵庫県告示第404号	平成22年3月30日
養父市		長野	123020059	石ヶ坪 I	急傾斜地の崩壊	兵庫県告示第404号	平成22年3月30日
養父市		長野	123020060	尾ノ上 I	急傾斜地の崩壊	兵庫県告示第404号	平成22年3月30日
養父市		長野	123020061	内山 I	急傾斜地の崩壊	兵庫県告示第404号	平成22年3月30日
養父市		長野	123020062	井之坪(2) I	急傾斜地の崩壊	兵庫県告示第404号	平成22年3月30日
養父市		長野	123020063	井之坪(1) I	急傾斜地の崩壊	兵庫県告示第404号	平成22年3月30日
養父市		長野	123020064	井之坪(3) I	急傾斜地の崩壊	兵庫県告示第404号	平成22年3月30日
養父市		長野	123020065	唐川 I	急傾斜地の崩壊	兵庫県告示第404号	平成22年3月30日
養父市		養父市場	123020066	養父市場(1) II	急傾斜地の崩壊	兵庫県告示第404号	平成22年3月30日
養父市		養父市場	123020067	養父市場(2) II	急傾斜地の崩壊	兵庫県告示第404号	平成22年3月30日
養父市		養父市場	123020068	養父市場(3) II	急傾斜地の崩壊	兵庫県告示第404号	平成22年3月30日
養父市		養父市場	123020069	養父市場(4) II	急傾斜地の崩壊	兵庫県告示第404号	平成22年3月30日
養父市		鉄屋米地	123020070	鉄屋米地 II	急傾斜地の崩壊	兵庫県告示第404号	平成22年3月30日

郡・市	区・町	字	箇所番号	区域名	自然現象の種類	告示番号	公示日
養父市		大塚	123020071	大塚Ⅱ	急傾斜地の崩壊	兵庫県告示第404号	平成22年3月30日
養父市		口米地	123020072	口米地Ⅱ	急傾斜地の崩壊	兵庫県告示第404号	平成22年3月30日
養父市		奥米地	123020073	高中Ⅱ	急傾斜地の崩壊	兵庫県告示第404号	平成22年3月30日
養父市		奥米地	123020074	奥米地Ⅱ	急傾斜地の崩壊	兵庫県告示第404号	平成22年3月30日
養父市		奥米地	123020075	奥米地(2)Ⅱ	急傾斜地の崩壊	兵庫県告示第404号	平成22年3月30日
養父市		奥米地	123020076	山中(1)Ⅱ	急傾斜地の崩壊	兵庫県告示第404号	平成22年3月30日
養父市		奥米地	123020077	山中(2)Ⅱ	急傾斜地の崩壊	兵庫県告示第404号	平成22年3月30日
養父市		小城	123020078	小城(2)Ⅱ	急傾斜地の崩壊	兵庫県告示第404号	平成22年3月30日
養父市		小城	123020079	小城(3)Ⅱ	急傾斜地の崩壊	兵庫県告示第404号	平成22年3月30日
養父市		上野	123020080	東上野Ⅱ	急傾斜地の崩壊	兵庫県告示第404号	平成22年3月30日
養父市		上野	123020081	はさまじ(1)Ⅱ	急傾斜地の崩壊	兵庫県告示第404号	平成22年3月30日
養父市		上野	123020082	はさまじ(2)Ⅱ	急傾斜地の崩壊	兵庫県告示第404号	平成22年3月30日
養父市		上野	123020083	はさまじ(3)Ⅱ	急傾斜地の崩壊	兵庫県告示第404号	平成22年3月30日
養父市		堀畑Ⅱ	123020084		急傾斜地の崩壊	兵庫県告示第404号	平成22年3月30日
養父市		十二所	123020085	十二所一Ⅱ	急傾斜地の崩壊	兵庫県告示第404号	平成22年3月30日
養父市		十二所	123020086	十二所二Ⅱ	急傾斜地の崩壊	兵庫県告示第404号	平成22年3月30日
養父市		玉見Ⅱ	123020087		急傾斜地の崩壊	兵庫県告示第404号	平成22年3月30日
養父市		左近山	123020088	左近山(1)Ⅱ	急傾斜地の崩壊	兵庫県告示第404号	平成22年3月30日
養父市		左近山	123020089	左近山(2)Ⅱ	急傾斜地の崩壊	兵庫県告示第404号	平成22年3月30日
養父市		左近山	123020090	左近山(3)Ⅱ	急傾斜地の崩壊	兵庫県告示第404号	平成22年3月30日
養父市		伊豆	123020091	伊豆Ⅱ	急傾斜地の崩壊	兵庫県告示第404号	平成22年3月30日
養父市		大坪	123020092	稲津(2)Ⅱ	急傾斜地の崩壊	兵庫県告示第404号	平成22年3月30日
養父市		畑	123020093	下谷(1)Ⅱ	急傾斜地の崩壊	兵庫県告示第404号	平成22年3月30日
養父市		畑	123020094	下谷(2)Ⅱ	急傾斜地の崩壊	兵庫県告示第404号	平成22年3月30日
養父市		畑	123020095	下谷(3)Ⅱ	急傾斜地の崩壊	兵庫県告示第404号	平成22年3月30日
養父市		畑	123020096	乙屋(1)Ⅱ	急傾斜地の崩壊	兵庫県告示第404号	平成22年3月30日
養父市		畑	123020097	乙屋(2)Ⅱ	急傾斜地の崩壊	兵庫県告示第404号	平成22年3月30日
養父市		畑	123020098	乙屋(3)Ⅱ	急傾斜地の崩壊	兵庫県告示第404号	平成22年3月30日
養父市		畑	123020099	乙屋(4)Ⅱ	急傾斜地の崩壊	兵庫県告示第404号	平成22年3月30日
養父市		畑	123020100	上谷(1)Ⅱ	急傾斜地の崩壊	兵庫県告示第404号	平成22年3月30日
養父市		畑	123020101	上谷(2)Ⅱ	急傾斜地の崩壊	兵庫県告示第404号	平成22年3月30日
養父市		大坪	123020102	大坪(1)Ⅱ	急傾斜地の崩壊	兵庫県告示第404号	平成22年3月30日
養父市		大坪	123020103	大坪(2)Ⅱ	急傾斜地の崩壊	兵庫県告示第404号	平成22年3月30日
養父市		船谷	123020104	船谷(1)Ⅱ	急傾斜地の崩壊	兵庫県告示第404号	平成22年3月30日
養父市		船谷	123020105	船谷(2)Ⅱ	急傾斜地の崩壊	兵庫県告示第404号	平成22年3月30日
養父市		船谷	123020106	船谷(3)Ⅱ	急傾斜地の崩壊	兵庫県告示第404号	平成22年3月30日
養父市		船谷	123020107	船谷(4)Ⅱ	急傾斜地の崩壊	兵庫県告示第404号	平成22年3月30日
養父市		三谷	123020108	池山(1)Ⅱ	急傾斜地の崩壊	兵庫県告示第404号	平成22年3月30日
養父市		三谷	123020109	池山(2)Ⅱ	急傾斜地の崩壊	兵庫県告示第404号	平成22年3月30日
養父市		三谷	123020110	三谷(1)Ⅱ	急傾斜地の崩壊	兵庫県告示第404号	平成22年3月30日
養父市		三谷	123020111	三谷(2)Ⅱ	急傾斜地の崩壊	兵庫県告示第404号	平成22年3月30日
養父市		三谷	123020112	三谷(3)Ⅱ	急傾斜地の崩壊	兵庫県告示第404号	平成22年3月30日
養父市		三谷	123020113	添谷Ⅱ	急傾斜地の崩壊	兵庫県告示第404号	平成22年3月30日
養父市		森	123020114	森(1)Ⅱ	急傾斜地の崩壊	兵庫県告示第404号	平成22年3月30日
養父市		森	123020115	森(2)Ⅱ	急傾斜地の崩壊	兵庫県告示第404号	平成22年3月30日
養父市		森	123020116	原Ⅱ	急傾斜地の崩壊	兵庫県告示第404号	平成22年3月30日
養父市		森	123020117	大野(1)Ⅱ	急傾斜地の崩壊	兵庫県告示第404号	平成22年3月30日
養父市		森	123020118	犬野(2)Ⅱ	急傾斜地の崩壊	兵庫県告示第404号	平成22年3月30日
養父市		森	123020119	奥山(1)Ⅱ	急傾斜地の崩壊	兵庫県告示第404号	平成22年3月30日
養父市		森	123020120	奥山(2)Ⅱ	急傾斜地の崩壊	兵庫県告示第404号	平成22年3月30日
養父市		建屋	123020121	建屋Ⅱ	急傾斜地の崩壊	兵庫県告示第404号	平成22年3月30日
養父市		餅耕地	123020122	餅耕地(1)Ⅱ	急傾斜地の崩壊	兵庫県告示第404号	平成22年3月30日
養父市		餅耕地	123020123	餅耕地(2)Ⅱ	急傾斜地の崩壊	兵庫県告示第404号	平成22年3月30日
養父市		建屋	123020124	野谷(1)Ⅱ	急傾斜地の崩壊	兵庫県告示第404号	平成22年3月30日
養父市		長野	123020125	野谷(2)Ⅱ	急傾斜地の崩壊	兵庫県告示第404号	平成22年3月30日
養父市		長野	123020126	石ヶ坪(1)Ⅱ	急傾斜地の崩壊	兵庫県告示第404号	平成22年3月30日
養父市		長野	123020127	石ヶ坪(2)Ⅱ	急傾斜地の崩壊	兵庫県告示第404号	平成22年3月30日
養父市		長野	123020128	柴(1)Ⅱ	急傾斜地の崩壊	兵庫県告示第404号	平成22年3月30日
養父市		長野	123020129	柴(2)Ⅱ	急傾斜地の崩壊	兵庫県告示第404号	平成22年3月30日
養父市		長野	123020130	長野(1)Ⅱ	急傾斜地の崩壊	兵庫県告示第404号	平成22年3月30日
養父市		長野	123020131	長野(2)Ⅱ	急傾斜地の崩壊	兵庫県告示第404号	平成22年3月30日
養父市		長野	123020132	内山Ⅱ	急傾斜地の崩壊	兵庫県告示第404号	平成22年3月30日
養父市		長野	123020133	井之坪Ⅱ	急傾斜地の崩壊	兵庫県告示第404号	平成22年3月30日
養父市		長野	123020134	唐川(1)Ⅱ	急傾斜地の崩壊	兵庫県告示第404号	平成22年3月30日
養父市		長野	123020135	唐川(2)Ⅱ	急傾斜地の崩壊	兵庫県告示第404号	平成22年3月30日
養父市		長野	123020136	唐川(3)Ⅱ	急傾斜地の崩壊	兵庫県告示第404号	平成22年3月30日
養父市		長野	123020137	唐川(4)Ⅱ	急傾斜地の崩壊	兵庫県告示第404号	平成22年3月30日
養父市		長野	123020138	唐川(5)Ⅱ	急傾斜地の崩壊	兵庫県告示第404号	平成22年3月30日
養父市		長野	123020139	唐川(6)Ⅱ	急傾斜地の崩壊	兵庫県告示第404号	平成22年3月30日
養父市		長野	123020140	唐川(7)Ⅱ	急傾斜地の崩壊	兵庫県告示第404号	平成22年3月30日
養父市		上野	123020141	はさまじ峠Ⅱ	急傾斜地の崩壊	兵庫県告示第404号	平成22年3月30日
養父市		大塚	223020001	日枝神社川Ⅰ	土石流	兵庫県告示第404号	平成22年3月30日
養父市		大塚	223020002	宮ノ谷川Ⅰ	土石流	兵庫県告示第404号	平成22年3月30日
養父市		大塚	223020003	大塚川Ⅰ	土石流	兵庫県告示第404号	平成22年3月30日
養父市		大塚	223020004	本郷谷川Ⅰ	土石流	兵庫県告示第404号	平成22年3月30日
養父市	養父市場		223020005	地ヶ谷川Ⅰ	土石流	兵庫県告示第404号	平成22年3月30日
養父市	奥米地		223020006	高中川Ⅰ	土石流	兵庫県告示第404号	平成22年3月30日
養父市	奥米地		223020007	坂ノ谷川Ⅰ	土石流	兵庫県告示第404号	平成22年3月30日
養父市	奥米地		223020008	吉堂川Ⅰ	土石流	兵庫県告示第404号	平成22年3月30日
養父市	奥米地		223020009	クヨ川Ⅰ	土石流	兵庫県告示第404号	平成22年3月30日
養父市	奥米地		223020010	黒吉川Ⅰ	土石流	兵庫県告示第404号	平成22年3月30日
養父市	養父市場		223020011	浦山南川Ⅰ	土石流	兵庫県告示第404号	平成22年3月30日
養父市	養父市場		223020012	浦山北川Ⅰ	土石流	兵庫県告示第404号	平成22年3月30日
養父市	新津		223020013	姫ノ宮川Ⅰ	土石流	兵庫県告示第404号	平成22年3月30日
養父市	新津		223020014	一の谷川Ⅰ	土石流	兵庫県告示第404号	平成22年3月30日
養父市	玉見		223020015	大サコ川Ⅰ	土石流	兵庫県告示第404号	平成22年3月30日
養父市	玉見		223020016	玉見川Ⅰ	土石流	兵庫県告示第404号	平成22年3月30日
養父市	左近山		223020017	ユリノ川Ⅰ	土石流	兵庫県告示第404号	平成22年3月30日

郡・市	区・町	字	箇所番号	区域名	自然現象の種類	告示番号	公示日
養父市		左近山	223020018	左近山川 I	土石流	兵庫県告示第404号	平成22年3月30日
養父市		伊豆	223020019	伊豆川 I	土石流	兵庫県告示第404号	平成22年3月30日
養父市		浅野	223020020	奥山川 I	土石流	兵庫県告示第404号	平成22年3月30日
養父市		長野	223020021	ヤゲン谷川 I	土石流	兵庫県告示第404号	平成22年3月30日
養父市		長野	223020022	長野川 I	土石流	兵庫県告示第404号	平成22年3月30日
養父市		長野	223020023	内山川 I	土石流	兵庫県告示第404号	平成22年3月30日
養父市		長野	223020024	尾上川 I	土石流	兵庫県告示第404号	平成22年3月30日
養父市		長野	223020025	柴川 I	土石流	兵庫県告示第404号	平成22年3月30日
養父市		長野	223020026	カンダキ川 I	土石流	兵庫県告示第404号	平成22年3月30日
養父市		長野	223020027	石ヶ坪川 I	土石流	兵庫県告示第404号	平成22年3月30日
養父市		長野	223020028	西野谷川 I	土石流	兵庫県告示第404号	平成22年3月30日
養父市		建屋	223020029	建興寺奥川 I	土石流	兵庫県告示第404号	平成22年3月30日
養父市		餅耕地	223020030	餅耕地川 I	土石流	兵庫県告示第404号	平成22年3月30日
養父市		餅耕地	223020031	ツイジノ内川 I	土石流	兵庫県告示第404号	平成22年3月30日
養父市		餅耕地	223020032	柄ヶ谷上川 I	土石流	兵庫県告示第404号	平成22年3月30日
養父市		餅耕地	223020033	柄ヶ谷下川 I	土石流	兵庫県告示第404号	平成22年3月30日
養父市		餅耕地	223020034	田中川 I	土石流	兵庫県告示第404号	平成22年3月30日
養父市		餅耕地	223020035	ヒナタ川 I	土石流	兵庫県告示第404号	平成22年3月30日
養父市		建屋	223020036	アタコ山川 I	土石流	兵庫県告示第404号	平成22年3月30日
養父市		建屋	223020037	大目川 I	土石流	兵庫県告示第404号	平成22年3月30日
養父市		建屋	223020038	上山川 I	土石流	兵庫県告示第404号	平成22年3月30日
養父市		建屋	223020039	シツクイ川 I	土石流	兵庫県告示第404号	平成22年3月30日
養父市		建屋	223020040	ツギ出川 I	土石流	兵庫県告示第404号	平成22年3月30日
養父市		建屋	223020041	下村谷川 I	土石流	兵庫県告示第404号	平成22年3月30日
養父市		建屋	223020042	新町川 I	土石流	兵庫県告示第404号	平成22年3月30日
養父市		能座	223020043	能座川 I	土石流	兵庫県告示第404号	平成22年3月30日
養父市		能座	223020044	棒谷川 I	土石流	兵庫県告示第404号	平成22年3月30日
養父市		森	223020045	寺山川 I	土石流	兵庫県告示第404号	平成22年3月30日
養父市		森	223020046	大谷川 I	土石流	兵庫県告示第404号	平成22年3月30日
養父市		森	223020047	森上山川 I	土石流	兵庫県告示第404号	平成22年3月30日
養父市		森	223020048	祐得寺川 I	土石流	兵庫県告示第404号	平成22年3月30日
養父市		森	223020049	津谷川 I	土石流	兵庫県告示第404号	平成22年3月30日
養父市		三谷	223020050	池谷川 I	土石流	兵庫県告示第404号	平成22年3月30日
養父市		三谷	223020051	ハサコ川 I	土石流	兵庫県告示第404号	平成22年3月30日
養父市		三谷	223020052	三谷北川 I	土石流	兵庫県告示第404号	平成22年3月30日
養父市		三谷	223020053	モロス川 I	土石流	兵庫県告示第404号	平成22年3月30日
養父市		三谷	223020054	池山川 I	土石流	兵庫県告示第404号	平成22年3月30日
養父市		船谷	223020055	黒畑川 I	土石流	兵庫県告示第404号	平成22年3月30日
養父市		船谷	223020056	袖谷川 I	土石流	兵庫県告示第404号	平成22年3月30日
養父市		船谷	223020057	大仙寺川 I	土石流	兵庫県告示第404号	平成22年3月30日
養父市		大坪	223020058	大坪川 I	土石流	兵庫県告示第404号	平成22年3月30日
養父市		大坪	223020059	大坪大サコ川 I	土石流	兵庫県告示第404号	平成22年3月30日
養父市		畑	223020060	峠川 I	土石流	兵庫県告示第404号	平成22年3月30日
養父市		畑	223020061	大ツツ川 I	土石流	兵庫県告示第404号	平成22年3月30日
養父市		畑	223020062	隠レ谷川 I	土石流	兵庫県告示第404号	平成22年3月30日
養父市		畑	223020063	乙屋川 I	土石流	兵庫県告示第404号	平成22年3月30日
養父市		畑	223020064	トチ谷川 I	土石流	兵庫県告示第404号	平成22年3月30日
養父市		畑	223020065	下谷川 I	土石流	兵庫県告示第404号	平成22年3月30日
養父市		畑	223020066	中の谷川 I	土石流	兵庫県告示第404号	平成22年3月30日
養父市		畑	223020067	コソ谷川 I	土石流	兵庫県告示第404号	平成22年3月30日
養父市		稲津	223020068	稲津川 I	土石流	兵庫県告示第404号	平成22年3月30日
養父市		稲津	223020069	宮吉川 I	土石流	兵庫県告示第404号	平成22年3月30日
養父市		十二所	223020070	久留角川 I	土石流	兵庫県告示第404号	平成22年3月30日
養父市		十二所	223020071	大砂子川 I	土石流	兵庫県告示第404号	平成22年3月30日
養父市		十二所	223020072	宮谷川 I	土石流	兵庫県告示第404号	平成22年3月30日
養父市		十二所	223020073	竜ヶ谷川 I	土石流	兵庫県告示第404号	平成22年3月30日
養父市		十二所	223020074	タタラ谷川 I	土石流	兵庫県告示第404号	平成22年3月30日
養父市		十二所	223020075	十二所大谷川 I	土石流	兵庫県告示第404号	平成22年3月30日
養父市		上箇	223020076	才谷川 I	土石流	兵庫県告示第404号	平成22年3月30日
養父市		上箇	223020077	スガ谷川 I	土石流	兵庫県告示第404号	平成22年3月30日
養父市		上箇	223020078	小林川 I	土石流	兵庫県告示第404号	平成22年3月30日
養父市		上野	223020079	遠シヶ谷川 I	土石流	兵庫県告示第404号	平成22年3月30日
養父市		上野	223020080	榎ヶ谷川 I	土石流	兵庫県告示第404号	平成22年3月30日
養父市		上野	223020081	ワサタ川 I	土石流	兵庫県告示第404号	平成22年3月30日
養父市		上野	223020082	上野川 I	土石流	兵庫県告示第404号	平成22年3月30日
養父市		小城	223020083	野尾谷川 I	土石流	兵庫県告示第404号	平成22年3月30日
養父市		小城	223020084	霧ヶ谷川 I	土石流	兵庫県告示第404号	平成22年3月30日
養父市		藪崎	223020085	家ノ上川 I	土石流	兵庫県告示第404号	平成22年3月30日
養父市		藪崎	223020086	川向山川 I	土石流	兵庫県告示第404号	平成22年3月30日
養父市		藪崎	223020087	小谷川 I	土石流	兵庫県告示第404号	平成22年3月30日
養父市		藪崎	223020088	小谷川 I	土石流	兵庫県告示第404号	平成22年3月30日
養父市		大藪	223020089	大藪川 I	土石流	兵庫県告示第404号	平成22年3月30日
養父市		大藪	223020090	向ツラ川 I	土石流	兵庫県告示第404号	平成22年3月30日
養父市		大藪	223020091	岩尾谷川 I	土石流	兵庫県告示第404号	平成22年3月30日
養父市		大藪	223020092	下モ山川 I	土石流	兵庫県告示第404号	平成22年3月30日
養父市		堀畑	223020093	谷間地川 II	土石流	兵庫県告示第404号	平成22年3月30日
養父市		堀畑	223020094	上ノ山川 II	土石流	兵庫県告示第404号	平成22年3月30日
養父市		堀畑	223020095	堀川 II	土石流	兵庫県告示第404号	平成22年3月30日
養父市		養父市場	223020096	入谷口川 II	土石流	兵庫県告示第404号	平成22年3月30日
養父市		奥米地	223020097	山中川 II	土石流	兵庫県告示第404号	平成22年3月30日
養父市		奥米地	223020098	漆谷川 II	土石流	兵庫県告示第404号	平成22年3月30日
養父市		鉄屋米地	223020099	ハセ谷川 II	土石流	兵庫県告示第404号	平成22年3月30日
養父市		口米地	223020100	村ノ奥川 II	土石流	兵庫県告示第404号	平成22年3月30日
養父市		藪崎	223020101	市夜ヶ谷川 II	土石流	兵庫県告示第404号	平成22年3月30日
養父市		藪崎	223020102	堂ノ上川 II	土石流	兵庫県告示第404号	平成22年3月30日
養父市		長野	223020103	日笠川 II	土石流	兵庫県告示第404号	平成22年3月30日
養父市		長野	223020104	谷倉神社川 II	土石流	兵庫県告示第404号	平成22年3月30日
養父市		長野	223020105	タイ谷口川 II	土石流	兵庫県告示第404号	平成22年3月30日



郡・市	区・町	字	箇所番号	区域名	自然現象の種類	告示番号	公示日
養父市		長野	223020106	大谷山川Ⅱ	土石流	兵庫県告示第404号	平成22年3月30日
養父市		長野	223020107	前田川Ⅱ	土石流	兵庫県告示第404号	平成22年3月30日
養父市		長野	223020108	中クロ川Ⅱ	土石流	兵庫県告示第404号	平成22年3月30日
養父市		長野	223020109	大師堂川Ⅱ	土石流	兵庫県告示第404号	平成22年3月30日
養父市		餅耕地	223020110	ササ川Ⅱ	土石流	兵庫県告示第404号	平成22年3月30日
養父市		建屋	223020111	砂原川Ⅱ	土石流	兵庫県告示第404号	平成22年3月30日
養父市		建屋	223020112	立石川Ⅱ	土石流	兵庫県告示第404号	平成22年3月30日
養父市		建屋	223020113	板戸川Ⅱ	土石流	兵庫県告示第404号	平成22年3月30日
養父市		建屋	223020114	漆谷川Ⅱ	土石流	兵庫県告示第404号	平成22年3月30日
養父市		建屋	223020115	正町野上川Ⅱ	土石流	兵庫県告示第404号	平成22年3月30日
養父市		建屋	223020116	正町野下川Ⅱ	土石流	兵庫県告示第404号	平成22年3月30日
養父市		森	223020117	大谷川Ⅱ	土石流	兵庫県告示第404号	平成22年3月30日
養父市		森	223020118	桐谷川Ⅱ	土石流	兵庫県告示第404号	平成22年3月30日
養父市		森	223020119	イノ谷川Ⅱ	土石流	兵庫県告示第404号	平成22年3月30日
養父市		森	223020120	ダン川Ⅱ	土石流	兵庫県告示第404号	平成22年3月30日
養父市		三谷	223020121	門垣川Ⅱ	土石流	兵庫県告示第404号	平成22年3月30日
養父市		三谷	223020122	フクロ川Ⅱ	土石流	兵庫県告示第404号	平成22年3月30日
養父市		三谷	223020123	松ヶ原上川Ⅱ	土石流	兵庫県告示第404号	平成22年3月30日
養父市		三谷	223020124	松ヶ原中川	土石流	兵庫県告示第404号	平成22年3月30日
養父市		三谷	223020125	松ヶ原下川Ⅱ	土石流	兵庫県告示第404号	平成22年3月30日
養父市		三谷	223020126	本ヤシキ川Ⅱ	土石流	兵庫県告示第404号	平成22年3月30日
養父市		畑	223020127	カマクラ谷川Ⅱ	土石流	兵庫県告示第404号	平成22年3月30日
養父市		畑	223020128	猪の谷川Ⅱ	土石流	兵庫県告示第404号	平成22年3月30日
養父市		畑	223020129	生谷川Ⅱ	土石流	兵庫県告示第404号	平成22年3月30日
養父市		十二所	223020130	十二所小谷川Ⅱ	土石流	兵庫県告示第404号	平成22年3月30日
養父市		上箇	223020131	池ヶ谷川Ⅱ	土石流	兵庫県告示第404号	平成22年3月30日
養父市		上野	223020132	北峠川Ⅱ	土石流	兵庫県告示第404号	平成22年3月30日
養父市		上野	223020133	吉ヶ谷川Ⅱ	土石流	兵庫県告示第404号	平成22年3月30日
養父市		上野	223020134	末谷川Ⅱ	土石流	兵庫県告示第404号	平成22年3月30日
養父市		大藪	223020135	穴ヶ谷川Ⅱ	土石流	兵庫県告示第404号	平成22年3月30日
豊岡市		但東町赤花	210060207	菅谷川	土石流	兵庫県告示第163号	平成23年2月22日
豊岡市		但東町小谷	210060208	沢田山川	土石流	兵庫県告示第163号	平成23年2月22日
豊岡市		但東町正法寺	210060209	宮ノ谷川	土石流	兵庫県告示第163号	平成23年2月22日
豊岡市		但東町平田	210060210	猛原川	土石流	兵庫県告示第163号	平成23年2月22日
豊岡市		但東町平田	210060211	粟谷川	土石流	兵庫県告示第163号	平成23年2月22日
豊岡市		但東町平田	210060212	大戸谷川	土石流	兵庫県告示第163号	平成23年2月22日
豊岡市		但東町佐々木	210060213	佐々木川支流	土石流	兵庫県告示第163号	平成23年2月22日
豊岡市		但東町佐田・久畑	210060214	心谷川	土石流	兵庫県告示第163号	平成23年2月22日
豊岡市		但東町久畑	210060215	枕木川	土石流	兵庫県告示第163号	平成23年2月22日
豊岡市		但東町久畑	210060216	登り尾川	土石流	兵庫県告示第163号	平成23年2月22日
豊岡市		但東町小坂	210060217	大光寺川支流	土石流	兵庫県告示第163号	平成23年2月22日
豊岡市		大篠岡	310010001	大篠岡	地滑り	兵庫県告示第234号	平成27年3月24日
豊岡市		下鶴井	310010002	下鶴井	地滑り	兵庫県告示第234号	平成27年3月24日
豊岡市		妙薬寺	310010003	妙薬寺	地滑り	兵庫県告示第234号	平成27年3月24日
豊岡市		九日市	310010004	九日市	地滑り	兵庫県告示第234号	平成27年3月24日
豊岡市		江野	310010005	江野	地滑り	兵庫県告示第234号	平成27年3月24日
豊岡市		竹野町森本	310020001	二見	地滑り	兵庫県告示第234号	平成27年3月24日
豊岡市		城崎町上山	310030001	小城	地滑り	兵庫県告示第234号	平成27年3月24日
豊岡市		竹野町段	310030002	段	地滑り	兵庫県告示第234号	平成27年3月24日
豊岡市		竹野町椒	310030003	中村	地滑り	兵庫県告示第234号	平成27年3月24日
豊岡市		竹野町三原	310030004	三原	地滑り	兵庫県告示第234号	平成27年3月24日
豊岡市		日高町赤崎	310040001	赤崎	地滑り	兵庫県告示第234号	平成27年3月24日
豊岡市		日高町中	310040002	中	地滑り	兵庫県告示第234号	平成27年3月24日
豊岡市		日高町祢布	310040003	祢布	地滑り	兵庫県告示第234号	平成27年3月24日
豊岡市		日高町浅倉	310040004	浅倉	地滑り	兵庫県告示第234号	平成27年3月24日
豊岡市		日高町八代	310040005	八代	地滑り	兵庫県告示第234号	平成27年3月24日
豊岡市		日高町大岡	310040006	大岡	地滑り	兵庫県告示第234号	平成27年3月24日
豊岡市		日高町阿江	310040007	阿江	地滑り	兵庫県告示第234号	平成27年3月24日
豊岡市		日高町観音寺	310040008	観音寺	地滑り	兵庫県告示第234号	平成27年3月24日
豊岡市		日高町羽尻	310040009	羽尻	地滑り	兵庫県告示第234号	平成27年3月24日
豊岡市		日高町名色	310040010	名色	地滑り	兵庫県告示第234号	平成27年3月24日
豊岡市		日高町万劫	310040011	万劫	地滑り	兵庫県告示第234号	平成27年3月24日
豊岡市		日高町竹貫	310040012	竹貫	地滑り	兵庫県告示第234号	平成27年3月24日
豊岡市		出石町宮内	310050001	宮内	地滑り	兵庫県告示第234号	平成27年3月24日
豊岡市		但東町佐田	310060001	佐田	地滑り	兵庫県告示第234号	平成27年3月24日
豊岡市		但東町栗尾	310060002	栗尾	地滑り	兵庫県告示第234号	平成27年3月24日
豊岡市		但東町平田	310060003	平田	地滑り	兵庫県告示第234号	平成27年3月24日
豊岡市		但東町正法寺	310060004	正法寺	地滑り	兵庫県告示第234号	平成27年3月24日
豊岡市		但東町三原	310060005	三原	地滑り	兵庫県告示第234号	平成27年3月24日
養父市		八鹿町宿南	2230110099	寄宮川	土石流	兵庫県告示第151号	平成30年2月27日
養父市		上箇	123020142	上箇(3)Ⅰ	急傾斜地の崩壊	兵庫県告示第335号	平成30年3月30日
養父市		中米地	123020143	中米地(1)(急)Ⅰ-2	急傾斜地の崩壊	兵庫県告示第335号	平成30年3月30日
豊岡市		但東町中山	210060218	太田川右支溪第12Ⅰ	土石流	兵庫県告示第163号	平成31年2月26日
養父市		三谷	123020141	三谷(2)(急)Ⅰ-2	急傾斜地の崩壊	兵庫県告示第342号	平成31年3月29日
養父市		建屋	123020142	新町(1)(急)Ⅰ-2	急傾斜地の崩壊	兵庫県告示第342号	平成31年3月29日
養父市		大屋町大屋市場	123030147	上垣(3)Ⅰ	急傾斜地の崩壊	兵庫県告示第401号	令和2年3月31日
養父市		大屋町横行	123030148	横行(2)Ⅰ-2	急傾斜地の崩壊	兵庫県告示第401号	令和2年3月31日
養父市		大屋町中間	123030149	中間(2)Ⅰ-2	急傾斜地の崩壊	兵庫県告示第401号	令和2年3月31日
養父市		大屋町中間	123030150	中間(5)Ⅰ-2	急傾斜地の崩壊	兵庫県告示第401号	令和2年3月31日
養父市		大屋町筏	123030151	筏(1)(急)Ⅰ-2	急傾斜地の崩壊	兵庫県告示第401号	令和2年3月31日
養父市		大屋町大杉	123030152	瓜原(急)Ⅰ-2	急傾斜地の崩壊	兵庫県告示第401号	令和2年3月31日
養父市		大屋町明延	123030153	明延(急)Ⅰ-2	急傾斜地の崩壊	兵庫県告示第401号	令和2年3月31日
養父市		大屋町夏梅	123030154	夏梅(2)(急)Ⅰ-2	急傾斜地の崩壊	兵庫県告示第401号	令和2年3月31日
養父市		大屋町樽見	123030155	宮ノ段(急)Ⅰ-2	急傾斜地の崩壊	兵庫県告示第401号	令和2年3月31日
養父市		三宅	123040088	三宅(1)Ⅰ-2	急傾斜地の崩壊	兵庫県告示第1237号	令和2年11月27日
養父市		三宅	123040089	三宅(2)Ⅰ-2	急傾斜地の崩壊	兵庫県告示第1237号	令和2年11月27日
養父市		草宅	123040090	草宅Ⅰ-2	急傾斜地の崩壊	兵庫県告示第1237号	令和2年11月27日
豊岡市		城崎町桃島	310020002	桃島	地滑り	兵庫県告示第723号	令和3年6月29日

郡・市	区・町	字	箇所番号	区域名	自然現象の種類	告示番号	公示日
豊岡市		城崎町上山	310020003	上山	地滑り	兵庫県告示第723号	令和3年6月29日
豊岡市		竹野町森本	310030005	森本	地滑り	兵庫県告示第723号	令和3年6月29日
豊岡市		日高町方場	310040013	万場仲ザミ	地滑り	兵庫県告示第723号	令和3年6月29日
朝来市		生野町黒川	126010001	本村 I	急傾斜地の崩壊	兵庫県告示第918号	平成20年9月2日
朝来市		生野町黒川	126010002	篠野 I	急傾斜地の崩壊	兵庫県告示第918号	平成20年9月2日
朝来市		生野町黒川	126010003	篠野(1)II	急傾斜地の崩壊	兵庫県告示第918号	平成20年9月2日
朝来市		生野町黒川	126010004	篠野(2)II	急傾斜地の崩壊	兵庫県告示第918号	平成20年9月2日
朝来市		生野町黒川	126010005	篠野(3)II	急傾斜地の崩壊	兵庫県告示第918号	平成20年9月2日
朝来市		生野町黒川	126010006	篠野(4)II	急傾斜地の崩壊	兵庫県告示第918号	平成20年9月2日
朝来市		生野町黒川	126010007	黒川 II	急傾斜地の崩壊	兵庫県告示第918号	平成20年9月2日
朝来市		生野町黒川	126010008	大外(1)II	急傾斜地の崩壊	兵庫県告示第918号	平成20年9月2日
朝来市		生野町黒川	126010009	大外(2)II	急傾斜地の崩壊	兵庫県告示第918号	平成20年9月2日
朝来市		生野町黒川	126010010	高路(1)II	急傾斜地の崩壊	兵庫県告示第918号	平成20年9月2日
朝来市		生野町黒川	126010011	高路(2)II	急傾斜地の崩壊	兵庫県告示第918号	平成20年9月2日
朝来市		生野町黒川	126010012	高路(3)II	急傾斜地の崩壊	兵庫県告示第918号	平成20年9月2日
朝来市		生野町黒川	126010013	梅ヶ畑 II	急傾斜地の崩壊	兵庫県告示第918号	平成20年9月2日
朝来市		生野町黒川	126010014	長野(1)II	急傾斜地の崩壊	兵庫県告示第918号	平成20年9月2日
朝来市		生野町黒川	126010015	長野(2)II	急傾斜地の崩壊	兵庫県告示第918号	平成20年9月2日
朝来市		生野町竹原野	126010016	竹原野(1) I	急傾斜地の崩壊	兵庫県告示第918号	平成20年9月2日
朝来市		生野町竹原野	126010017	竹原野(2) I	急傾斜地の崩壊	兵庫県告示第918号	平成20年9月2日
朝来市		生野町竹原野	126010018	竹原野(3) I	急傾斜地の崩壊	兵庫県告示第918号	平成20年9月2日
朝来市		生野町小野	126010019	小野 I	急傾斜地の崩壊	兵庫県告示第918号	平成20年9月2日
朝来市		生野町奥銀谷	126010020	奥銀谷 I	急傾斜地の崩壊	兵庫県告示第918号	平成20年9月2日
朝来市		生野町新町	126010021	生野新町(1)(急) I	急傾斜地の崩壊	兵庫県告示第918号	平成20年9月2日
朝来市		生野町新町	126010022	新町(2) I	急傾斜地の崩壊	兵庫県告示第918号	平成20年9月2日
朝来市		生野町猪野々	126010023	猪野々(1) I	急傾斜地の崩壊	兵庫県告示第918号	平成20年9月2日
朝来市		生野町猪野々	126010024	猪野々(2) I	急傾斜地の崩壊	兵庫県告示第918号	平成20年9月2日
朝来市		生野町猪野々	126010025	猪野々 II	急傾斜地の崩壊	兵庫県告示第918号	平成20年9月2日
朝来市		生野町白口	126010026	白口(1) I	急傾斜地の崩壊	兵庫県告示第918号	平成20年9月2日
朝来市		生野町白口	126010027	白口(1) II	急傾斜地の崩壊	兵庫県告示第918号	平成20年9月2日
朝来市		生野町白口	126010028	白口(3) II	急傾斜地の崩壊	兵庫県告示第918号	平成20年9月2日
朝来市		生野町円山	126010029	円山(1) I	急傾斜地の崩壊	兵庫県告示第918号	平成20年9月2日
朝来市		生野町円山	126010030	円山(2) I	急傾斜地の崩壊	兵庫県告示第918号	平成20年9月2日
朝来市		生野町円山	126010031	円山(3) I	急傾斜地の崩壊	兵庫県告示第918号	平成20年9月2日
朝来市		生野町円山	126010032	円山(4) I	急傾斜地の崩壊	兵庫県告示第918号	平成20年9月2日
朝来市		生野町円山	126010033	円山 I	急傾斜地の崩壊	兵庫県告示第918号	平成20年9月2日
朝来市		生野町円山	126010034	円山(1) II	急傾斜地の崩壊	兵庫県告示第918号	平成20年9月2日
朝来市		生野町円山	126010035	円山(2) II	急傾斜地の崩壊	兵庫県告示第918号	平成20年9月2日
朝来市		生野町円山	126010036	小田和(1) II	急傾斜地の崩壊	兵庫県告示第918号	平成20年9月2日
朝来市		生野町円山	126010037	小田和(2) II	急傾斜地の崩壊	兵庫県告示第918号	平成20年9月2日
朝来市		生野町円山	126010038	小田和(3) II	急傾斜地の崩壊	兵庫県告示第918号	平成20年9月2日
朝来市		生野町口銀谷	126010039	小田和(4) II	急傾斜地の崩壊	兵庫県告示第918号	平成20年9月2日
朝来市		生野町口銀谷	126010040	小田和(5) II	急傾斜地の崩壊	兵庫県告示第918号	平成20年9月2日
朝来市		生野町真弓	126010041	口銀谷(1) I	急傾斜地の崩壊	兵庫県告示第918号	平成20年9月2日
朝来市		生野町口銀谷	126010042	口銀谷(2) I	急傾斜地の崩壊	兵庫県告示第918号	平成20年9月2日
朝来市		生野町口銀谷	126010043	口銀谷(3) I	急傾斜地の崩壊	兵庫県告示第918号	平成20年9月2日
朝来市		生野町口銀谷	126010044	口銀谷(4) I	急傾斜地の崩壊	兵庫県告示第918号	平成20年9月2日
朝来市		生野町口銀谷	126010045	口銀谷(1) II	急傾斜地の崩壊	兵庫県告示第918号	平成20年9月2日
朝来市		生野町口銀谷	126010046	口銀谷(2) II	急傾斜地の崩壊	兵庫県告示第918号	平成20年9月2日
朝来市		生野町口銀谷	126010047	口銀谷(3) II	急傾斜地の崩壊	兵庫県告示第918号	平成20年9月2日
朝来市		生野町真弓	126010048	真弓 I	急傾斜地の崩壊	兵庫県告示第918号	平成20年9月2日
朝来市		生野町口銀谷	126010049	真弓(1) II	急傾斜地の崩壊	兵庫県告示第918号	平成20年9月2日
朝来市		生野町真弓	126010050	真弓(2) II	急傾斜地の崩壊	兵庫県告示第918号	平成20年9月2日
朝来市		生野町真弓	126010051	真弓(3) II	急傾斜地の崩壊	兵庫県告示第918号	平成20年9月2日
朝来市		生野町川尻	126010052	川尻(1) I	急傾斜地の崩壊	兵庫県告示第918号	平成20年9月2日
朝来市		生野町川尻	126010053	川尻(2) I	急傾斜地の崩壊	兵庫県告示第918号	平成20年9月2日
朝来市		生野町柝原	126010054	柝原(1) I	急傾斜地の崩壊	兵庫県告示第918号	平成20年9月2日
朝来市		生野町柝原	126010055	柝原(2) I	急傾斜地の崩壊	兵庫県告示第918号	平成20年9月2日
朝来市		生野町柝原	126010056	柝原(3) I	急傾斜地の崩壊	兵庫県告示第918号	平成20年9月2日
朝来市		生野町柝原	126010057	柝原(4) I	急傾斜地の崩壊	兵庫県告示第918号	平成20年9月2日
朝来市		生野町柝原	126010058	柝原(5) I	急傾斜地の崩壊	兵庫県告示第918号	平成20年9月2日
朝来市		生野町柝原	126010059	柝原(1) II	急傾斜地の崩壊	兵庫県告示第918号	平成20年9月2日
朝来市		生野町柝原	126010060	柝原(2) II	急傾斜地の崩壊	兵庫県告示第918号	平成20年9月2日
朝来市		生野町柝原	126010061	柝原(3) II	急傾斜地の崩壊	兵庫県告示第918号	平成20年9月2日
朝来市		生野町柝原	126010062	柝原(4) II	急傾斜地の崩壊	兵庫県告示第918号	平成20年9月2日
朝来市		生野町柝原	126010063	柝原(5) II	急傾斜地の崩壊	兵庫県告示第918号	平成20年9月2日
朝来市		生野町柝原	126010064	柝原(6) II	急傾斜地の崩壊	兵庫県告示第918号	平成20年9月2日
朝来市		生野町柝原	126010065	柝原(7) II	急傾斜地の崩壊	兵庫県告示第918号	平成20年9月2日
朝来市		生野町柝原	126010066	柝原(8) II	急傾斜地の崩壊	兵庫県告示第918号	平成20年9月2日
朝来市		生野町柝原	126010067	柝原(9) II	急傾斜地の崩壊	兵庫県告示第918号	平成20年9月2日
朝来市		生野町柝原	126010068	柝原(10) II	急傾斜地の崩壊	兵庫県告示第918号	平成20年9月2日
朝来市		生野町黒川	226010001	寺谷川 I	土石流	兵庫県告示第918号	平成20年9月2日
朝来市		生野町黒川	226010002	藤尾川 I	土石流	兵庫県告示第918号	平成20年9月2日
朝来市		生野町黒川	226010003	中山奥 II	土石流	兵庫県告示第918号	平成20年9月2日
朝来市		生野町黒川	226010004	中山口 II	土石流	兵庫県告示第918号	平成20年9月2日
朝来市		生野町黒川	226010005	弥六方マ II	土石流	兵庫県告示第918号	平成20年9月2日
朝来市		生野町黒川	226010006	井根 II	土石流	兵庫県告示第918号	平成20年9月2日
朝来市		生野町上生野	226010007	魚ヶ滝 I	土石流	兵庫県告示第918号	平成20年9月2日
朝来市		生野町竹原野	226010008	西林寺山川 I	土石流	兵庫県告示第918号	平成20年9月2日
朝来市		生野町竹原野	226010009	万日谷川 I	土石流	兵庫県告示第918号	平成20年9月2日
朝来市		生野町竹原野	226010010	上ミ家ノ上 II	土石流	兵庫県告示第918号	平成20年9月2日
朝来市		生野町小野	226010011	金香瀬川 I	土石流	兵庫県告示第918号	平成20年9月2日
朝来市		生野町小野	226010012	大谷川 II	土石流	兵庫県告示第918号	平成20年9月2日
朝来市		生野町奥銀谷	226010013	ウルシ谷川 I	土石流	兵庫県告示第918号	平成20年9月2日
朝来市		生野町奥銀谷	226010014	奥銀谷奥 I	土石流	兵庫県告示第918号	平成20年9月2日
朝来市		生野町新町	226010015	奥銀谷中 I	土石流	兵庫県告示第918号	平成20年9月2日
朝来市		生野町新町	226010016	奥銀谷口 I	土石流	兵庫県告示第918号	平成20年9月2日
朝来市		生野町新町	226010017	上山川 I	土石流	兵庫県告示第918号	平成20年9月2日



## (2)土砂災害警戒区域

(R5.3.1)

郡・市	区・町	字	箇所番号	区域名	自然現象の種類	告示番号	公示日
朝来市		生野町白口	226010018	白口川 I	土石流	兵庫県告示第918号	平成20年9月2日
朝来市		生野町猪野々	226010019	猪野々川 I	土石流	兵庫県告示第918号	平成20年9月2日
朝来市		生野町白口	226010020	山ノ谷 II	土石流	兵庫県告示第918号	平成20年9月2日
朝来市		生野町猪野々	226010021	浦ヶ谷 II	土石流	兵庫県告示第918号	平成20年9月2日
朝来市		生野町円山	226010022	口垣内 I	土石流	兵庫県告示第918号	平成20年9月2日
朝来市		生野町円山	226010023	内尾谷川 I	土石流	兵庫県告示第918号	平成20年9月2日
朝来市		生野町円山	226010024	下塚川 I	土石流	兵庫県告示第918号	平成20年9月2日
朝来市		生野町円山	226010025	小田和川 I	土石流	兵庫県告示第918号	平成20年9月2日
朝来市		生野町円山	226010026	石谷川 I	土石流	兵庫県告示第918号	平成20年9月2日
朝来市		生野町円山	226010027	菅利谷川 I	土石流	兵庫県告示第918号	平成20年9月2日
朝来市		生野町円山	226010028	シモガ谷川 I	土石流	兵庫県告示第918号	平成20年9月2日
朝来市		生野町円山	226010029	屋敷東 II	土石流	兵庫県告示第918号	平成20年9月2日
朝来市		生野町円山	226010030	垣内 II	土石流	兵庫県告示第918号	平成20年9月2日
朝来市		生野町円山	226010031	円山川 II	土石流	兵庫県告示第918号	平成20年9月2日
朝来市		生野町円山	226010032	シモガ谷南 II	土石流	兵庫県告示第918号	平成20年9月2日
朝来市		生野町口銀谷	226010033	愛宕川 I	土石流	兵庫県告示第918号	平成20年9月2日
朝来市		生野町口銀谷	226010034	寺の上川 I	土石流	兵庫県告示第918号	平成20年9月2日
朝来市		生野町口銀谷	226010035	西山川 I	土石流	兵庫県告示第918号	平成20年9月2日
朝来市		生野町口銀谷	226010036	富浦沢川 I	土石流	兵庫県告示第918号	平成20年9月2日
朝来市		生野町口銀谷	226010037	栢原口 I	土石流	兵庫県告示第918号	平成20年9月2日
朝来市		生野町円山	226010038	古城山 I	土石流	兵庫県告示第918号	平成20年9月2日
朝来市		生野町口銀谷	226010039	西山南 II	土石流	兵庫県告示第918号	平成20年9月2日
朝来市		生野町真弓	226010040	東照寺 I	土石流	兵庫県告示第918号	平成20年9月2日
朝来市		生野町真弓	226010041	上片瀬川 I	土石流	兵庫県告示第918号	平成20年9月2日
朝来市		生野町真弓	226010042	桂谷川 I	土石流	兵庫県告示第918号	平成20年9月2日
朝来市		生野町真弓	226010043	北末戸川 I	土石流	兵庫県告示第918号	平成20年9月2日
朝来市		生野町真弓	226010044	南末戸川 I	土石流	兵庫県告示第918号	平成20年9月2日
朝来市		生野町真弓	226010045	南上山川 I	土石流	兵庫県告示第918号	平成20年9月2日
朝来市		生野町真弓	226010046	道順東 II	土石流	兵庫県告示第918号	平成20年9月2日
朝来市		生野町真弓	226010047	道順中 II	土石流	兵庫県告示第918号	平成20年9月2日
朝来市		生野町真弓	226010048	道順西 II	土石流	兵庫県告示第918号	平成20年9月2日
朝来市		生野町川尻	226010049	奥山川 I	土石流	兵庫県告示第918号	平成20年9月2日
朝来市		生野町川尻	226010050	向山 II	土石流	兵庫県告示第918号	平成20年9月2日
朝来市		生野町栢原	226010051	石フラ谷 I	土石流	兵庫県告示第918号	平成20年9月2日
朝来市		生野町栢原	226010052	カラ谷 I	土石流	兵庫県告示第918号	平成20年9月2日
朝来市		生野町栢原	226010053	泉谷川 I	土石流	兵庫県告示第918号	平成20年9月2日
朝来市		生野町栢原	226010054	奥谷川 I	土石流	兵庫県告示第918号	平成20年9月2日
朝来市		生野町栢原	226010055	矢ノ谷川 I	土石流	兵庫県告示第918号	平成20年9月2日
朝来市		生野町栢原	226010056	粟谷川 I	土石流	兵庫県告示第918号	平成20年9月2日
朝来市		生野町栢原	226010057	西榑淵川 I	土石流	兵庫県告示第918号	平成20年9月2日
朝来市		生野町栢原	226010058	アザメガ段 II	土石流	兵庫県告示第918号	平成20年9月2日
朝来市		生野町栢原	226010059	カマガ谷 II	土石流	兵庫県告示第918号	平成20年9月2日
朝来市		生野町栢原	226010060	ウバドウ川 II	土石流	兵庫県告示第918号	平成20年9月2日
朝来市		生野町栢原	226010061	坊山 II	土石流	兵庫県告示第918号	平成20年9月2日
朝来市		山東町金浦	126030001	金浦(1) II	急傾斜地の崩壊	兵庫県告示第403号	平成21年3月31日
朝来市		山東町金浦	126030002	金浦(3) II	急傾斜地の崩壊	兵庫県告示第403号	平成21年3月31日
朝来市		山東町野間	126030003	石風呂 I	急傾斜地の崩壊	兵庫県告示第403号	平成21年3月31日
朝来市		山東町野間	126030004	田の口(1) II	急傾斜地の崩壊	兵庫県告示第403号	平成21年3月31日
朝来市		山東町塩田	126030005	塩田(1) I	急傾斜地の崩壊	兵庫県告示第403号	平成21年3月31日
朝来市		山東町塩田	126030006	塩田(2) I	急傾斜地の崩壊	兵庫県告示第403号	平成21年3月31日
朝来市		山東町塩田	126030007	田の口(2) II	急傾斜地の崩壊	兵庫県告示第403号	平成21年3月31日
朝来市		山東町塩田	126030008	田の口(3) II	急傾斜地の崩壊	兵庫県告示第403号	平成21年3月31日
朝来市		山東町大内	126030009	大内中 I	急傾斜地の崩壊	兵庫県告示第403号	平成21年3月31日
朝来市		山東町大内	126030010	西 I	急傾斜地の崩壊	兵庫県告示第403号	平成21年3月31日
朝来市		山東町大内	126030011	大内 II	急傾斜地の崩壊	兵庫県告示第403号	平成21年3月31日
朝来市		山東町大内	126030012	野間(1) II	急傾斜地の崩壊	兵庫県告示第403号	平成21年3月31日
朝来市		山東町大内	126030013	野間(2) II	急傾斜地の崩壊	兵庫県告示第403号	平成21年3月31日
朝来市		山東町大内	126030014	野間(3) II	急傾斜地の崩壊	兵庫県告示第403号	平成21年3月31日
朝来市		山東町大内	126030015	野間(4) II	急傾斜地の崩壊	兵庫県告示第403号	平成21年3月31日
朝来市		山東町新堂	126030016	新堂(急) I	急傾斜地の崩壊	兵庫県告示第403号	平成21年3月31日
朝来市		山東町新堂	126030017	新堂(2) II	急傾斜地の崩壊	兵庫県告示第403号	平成21年3月31日
朝来市		山東町新堂	126030018	新堂(3) II	急傾斜地の崩壊	兵庫県告示第403号	平成21年3月31日
朝来市		山東町矢名瀬町	126030019	上ヶ I	急傾斜地の崩壊	兵庫県告示第403号	平成21年3月31日
朝来市		山東町矢名瀬町	126030020	川原町(急) I	急傾斜地の崩壊	兵庫県告示第403号	平成21年3月31日
朝来市		山東町矢名瀬町	126030021	大垣(2) II	急傾斜地の崩壊	兵庫県告示第403号	平成21年3月31日
朝来市		山東町矢名瀬町	126030022	大垣(3) II	急傾斜地の崩壊	兵庫県告示第403号	平成21年3月31日
朝来市		山東町矢名瀬町	126030023	大垣(4) II	急傾斜地の崩壊	兵庫県告示第403号	平成21年3月31日
朝来市		山東町矢名瀬町	126030024	上ヶ II	急傾斜地の崩壊	兵庫県告示第403号	平成21年3月31日
朝来市		山東町矢名瀬町	126030025	新堂(1) II	急傾斜地の崩壊	兵庫県告示第403号	平成21年3月31日
朝来市		山東町大垣	126030026	滝田(急) I	急傾斜地の崩壊	兵庫県告示第403号	平成21年3月31日
朝来市		山東町大垣	126030027	滝田(3) I	急傾斜地の崩壊	兵庫県告示第403号	平成21年3月31日
朝来市		山東町大垣	126030028	大垣(1) II	急傾斜地の崩壊	兵庫県告示第403号	平成21年3月31日
朝来市		山東町滝田	126030029	滝田(2)(急) I	急傾斜地の崩壊	兵庫県告示第403号	平成21年3月31日
朝来市		山東町柴	126030030	柴 I	急傾斜地の崩壊	兵庫県告示第403号	平成21年3月31日
朝来市		山東町柴	126030031	遠坂峠 I	急傾斜地の崩壊	兵庫県告示第403号	平成21年3月31日
朝来市		山東町柴	126030032	柴(1) II	急傾斜地の崩壊	兵庫県告示第403号	平成21年3月31日
朝来市		山東町柴	126030033	柴(2) II	急傾斜地の崩壊	兵庫県告示第403号	平成21年3月31日
朝来市		山東町栗鹿	126030034	西谷 I	急傾斜地の崩壊	兵庫県告示第403号	平成21年3月31日
朝来市		山東町栗鹿	126030035	西谷 II	急傾斜地の崩壊	兵庫県告示第403号	平成21年3月31日
朝来市		山東町栗鹿	126030036	比叡(1) II	急傾斜地の崩壊	兵庫県告示第403号	平成21年3月31日
朝来市		山東町栗鹿	126030037	比叡(2) II	急傾斜地の崩壊	兵庫県告示第403号	平成21年3月31日
朝来市		山東町一品	126030038	大田 I	急傾斜地の崩壊	兵庫県告示第403号	平成21年3月31日
朝来市		山東町早田	126030039	早田(急) I	急傾斜地の崩壊	兵庫県告示第403号	平成21年3月31日
朝来市		山東町早田	126030040	早田(2) I	急傾斜地の崩壊	兵庫県告示第403号	平成21年3月31日
朝来市		山東町早田	126030041	上早田 I	急傾斜地の崩壊	兵庫県告示第403号	平成21年3月31日
朝来市		山東町早田	126030042	早田 II	急傾斜地の崩壊	兵庫県告示第403号	平成21年3月31日
朝来市		山東町早田	126030043	上早田 II	急傾斜地の崩壊	兵庫県告示第403号	平成21年3月31日
朝来市		山東町和賀	126030044	和賀 I	急傾斜地の崩壊	兵庫県告示第403号	平成21年3月31日

## (2)土砂災害警戒区域

(R5.3.1)

郡・市	区・町	字	箇所番号	区域名	自然現象の種類	告示番号	公示日
朝来市		山東町末蔵	126030045	和賀木才(急)I	急傾斜地の崩壊	兵庫県告示第403号	平成21年3月31日
朝来市		山東町大月	126030046	宝珠峠I	急傾斜地の崩壊	兵庫県告示第403号	平成21年3月31日
朝来市		山東町大月	126030047	諏訪II	急傾斜地の崩壊	兵庫県告示第403号	平成21年3月31日
朝来市		山東町楽音寺	126030048	楽音寺(急)I	急傾斜地の崩壊	兵庫県告示第403号	平成21年3月31日
朝来市		山東町小谷	126030049	小谷I	急傾斜地の崩壊	兵庫県告示第403号	平成21年3月31日
朝来市		山東町小谷	126030050	天満I	急傾斜地の崩壊	兵庫県告示第403号	平成21年3月31日
朝来市		山東町小谷	126030051	小谷II	急傾斜地の崩壊	兵庫県告示第403号	平成21年3月31日
朝来市		山東町柿坪	126030052	越田II	急傾斜地の崩壊	兵庫県告示第403号	平成21年3月31日
朝来市		山東町清黒	126030053	山才(急)I	急傾斜地の崩壊	兵庫県告示第403号	平成21年3月31日
朝来市		山東町森	126030054	森II	急傾斜地の崩壊	兵庫県告示第403号	平成21年3月31日
朝来市		山東町喜多垣	126030055	喜多垣I	急傾斜地の崩壊	兵庫県告示第403号	平成21年3月31日
朝来市		山東町三保	126030056	山ノ垣I	急傾斜地の崩壊	兵庫県告示第403号	平成21年3月31日
朝来市		山東町三保	126030057	三保II	急傾斜地の崩壊	兵庫県告示第403号	平成21年3月31日
朝来市		山東町与布土	126030058	与布土I	急傾斜地の崩壊	兵庫県告示第403号	平成21年3月31日
朝来市		山東町与布土	126030059	与布土(1)II	急傾斜地の崩壊	兵庫県告示第403号	平成21年3月31日
朝来市		山東町与布土	126030060	与布土(2)II	急傾斜地の崩壊	兵庫県告示第403号	平成21年3月31日
朝来市		山東町与布土	126030061	与布土(3)II	急傾斜地の崩壊	兵庫県告示第403号	平成21年3月31日
朝来市		山東町塩田	226030001	宮の奥I	土石流	兵庫県告示第403号	平成21年3月31日
朝来市		山東町塩田	226030002	じよんが谷I	土石流	兵庫県告示第403号	平成21年3月31日
朝来市		山東町塩田	226030003	農地川I	土石流	兵庫県告示第403号	平成21年3月31日
朝来市		山東町塩田	226030004	塩田川I	土石流	兵庫県告示第403号	平成21年3月31日
朝来市		山東町大内	226030005	野間川I	土石流	兵庫県告示第403号	平成21年3月31日
朝来市		山東町大内	226030006	直田川I	土石流	兵庫県告示第403号	平成21年3月31日
朝来市		山東町大内	226030007	高林川I	土石流	兵庫県告示第403号	平成21年3月31日
朝来市		山東町大内	226030008	大内川I	土石流	兵庫県告示第403号	平成21年3月31日
朝来市		山東町新堂	226030009	新堂奥谷I	土石流	兵庫県告示第403号	平成21年3月31日
朝来市		山東町新堂	226030010	古茂池谷I	土石流	兵庫県告示第403号	平成21年3月31日
朝来市		山東町新堂	226030011	見尾谷II	土石流	兵庫県告示第403号	平成21年3月31日
朝来市		山東町矢名瀬町	226030012	袋谷II	土石流	兵庫県告示第403号	平成21年3月31日
朝来市		山東町大垣	226030013	滝田川I	土石流	兵庫県告示第403号	平成21年3月31日
朝来市		山東町大垣	226030014	大垣谷II	土石流	兵庫県告示第403号	平成21年3月31日
朝来市		山東町滝田	226030015	野竹川I	土石流	兵庫県告示第403号	平成21年3月31日
朝来市		山東町柴	226030016	大佐川I	土石流	兵庫県告示第403号	平成21年3月31日
朝来市		山東町柴	226030017	流し浦I	土石流	兵庫県告示第403号	平成21年3月31日
朝来市		山東町柴	226030018	日向山II	土石流	兵庫県告示第403号	平成21年3月31日
朝来市		山東町柴	226030019	上ヶ谷II	土石流	兵庫県告示第403号	平成21年3月31日
朝来市		山東町栗鹿	226030020	西谷川I	土石流	兵庫県告示第403号	平成21年3月31日
朝来市		山東町栗鹿	226030021	三保川I	土石流	兵庫県告示第403号	平成21年3月31日
朝来市		山東町栗鹿	226030022	本相谷川I	土石流	兵庫県告示第403号	平成21年3月31日
朝来市		山東町栗鹿	226030023	岡I	土石流	兵庫県告示第403号	平成21年3月31日
朝来市		山東町早田	226030024	くす谷I	土石流	兵庫県告示第403号	平成21年3月31日
朝来市		山東町早田	226030025	奥谷II	土石流	兵庫県告示第403号	平成21年3月31日
朝来市		山東町和賀	226030026	黒坂I	土石流	兵庫県告示第403号	平成21年3月31日
朝来市		山東町大月	226030027	寺奥川I	土石流	兵庫県告示第403号	平成21年3月31日
朝来市		山東町小谷	226030028	小岳I	土石流	兵庫県告示第403号	平成21年3月31日
朝来市		山東町小谷	226030029	妙見谷II	土石流	兵庫県告示第403号	平成21年3月31日
朝来市		山東町喜多垣	226030030	宮ノ谷II	土石流	兵庫県告示第403号	平成21年3月31日
朝来市		山東町迫間	226030031	佃川I	土石流	兵庫県告示第403号	平成21年3月31日
朝来市		山東町迫間	226030032	村中川I	土石流	兵庫県告示第403号	平成21年3月31日
朝来市		山東町迫間	226030033	大林川I	土石流	兵庫県告示第403号	平成21年3月31日
朝来市		山東町迫間	226030034	柳谷II	土石流	兵庫県告示第403号	平成21年3月31日
朝来市		山東町三保	226030035	大熊川I	土石流	兵庫県告示第403号	平成21年3月31日
朝来市		山東町三保	226030036	櫛名谷II	土石流	兵庫県告示第403号	平成21年3月31日
朝来市		山東町与布土	226030037	来日谷I	土石流	兵庫県告示第403号	平成21年3月31日
朝来市		山東町与布土	226030038	与布土大谷川I	土石流	兵庫県告示第403号	平成21年3月31日
朝来市		山東町与布土	226030039	坂根谷川II	土石流	兵庫県告示第403号	平成21年3月31日
朝来市		山東町与布土	226030040	坂根川II	土石流	兵庫県告示第403号	平成21年3月31日
朝来市		山東町与布土	226030041	郡谷川II	土石流	兵庫県告示第403号	平成21年3月31日
養父市		葛畑	223040044	荒倉川II	土石流	兵庫県告示第541号	平成21年4月28日
養父市		安井	223040045	小谷川I	土石流	兵庫県告示第541号	平成21年4月28日
養父市		安井	223040046	安井川I	土石流	兵庫県告示第541号	平成21年4月28日
養父市		安井	223040047	廣土川I	土石流	兵庫県告示第541号	平成21年4月28日
養父市		鶴縄	223040048	岸谷川I	土石流	兵庫県告示第541号	平成21年4月28日
養父市		鶴縄	223040049	コミノ谷川I	土石流	兵庫県告示第541号	平成21年4月28日
養父市		鶴縄	223040050	ヲミノ谷川I	土石流	兵庫県告示第541号	平成21年4月28日
養父市		鶴縄	223040051	荒倉谷川II	土石流	兵庫県告示第541号	平成21年4月28日
養父市		川原場	223040052	川原場川I	土石流	兵庫県告示第541号	平成21年4月28日
養父市		外野	223040053	鳥居谷川I	土石流	兵庫県告示第541号	平成21年4月28日
養父市		外野	223040054	ウルシ谷川I	土石流	兵庫県告示第541号	平成21年4月28日
養父市		草出	223040055	イボン谷川II	土石流	兵庫県告示第541号	平成21年4月28日
養父市		草出	223040056	東谷川II	土石流	兵庫県告示第541号	平成21年4月28日
養父市		草出	223040057	ザバン谷川I	土石流	兵庫県告示第541号	平成21年4月28日
養父市		丹戸	223040058	丹戸川I	土石流	兵庫県告示第541号	平成21年4月28日
養父市		奈良尾	223040059	草谷川I	土石流	兵庫県告示第541号	平成21年4月28日
養父市		福定	223040060	古畑下谷川I	土石流	兵庫県告示第541号	平成21年4月28日
養父市		大久保	223040061	大川I	土石流	兵庫県告示第541号	平成21年4月28日
朝来市		岩津	126040001	岩津(2)II	急傾斜地の崩壊	兵庫県告示第227号	平成22年3月16日
朝来市		岩津	126040002	上岩津(2)II	急傾斜地の崩壊	兵庫県告示第227号	平成22年3月16日
朝来市		岩津	126040003	谷口I	急傾斜地の崩壊	兵庫県告示第227号	平成22年3月16日
朝来市		岩津	126040004	岩津I	急傾斜地の崩壊	兵庫県告示第227号	平成22年3月16日
朝来市		岩津	126040005	元津(2)I	急傾斜地の崩壊	兵庫県告示第227号	平成22年3月16日
朝来市		岩津	126040006	北谷口I	急傾斜地の崩壊	兵庫県告示第227号	平成22年3月16日
朝来市		岩津	126040007	元津(1)I	急傾斜地の崩壊	兵庫県告示第227号	平成22年3月16日
朝来市		岩津	126040008	宮前I	急傾斜地の崩壊	兵庫県告示第227号	平成22年3月16日
朝来市		田路	126040009	奥田路(1)II	急傾斜地の崩壊	兵庫県告示第227号	平成22年3月16日
朝来市		田路	126040010	奥田路I	急傾斜地の崩壊	兵庫県告示第227号	平成22年3月16日
朝来市		田路	126040011	奥田路(2)II	急傾斜地の崩壊	兵庫県告示第227号	平成22年3月16日
朝来市		田路	126040012	奥田路(4)II	急傾斜地の崩壊	兵庫県告示第227号	平成22年3月16日



郡・市	区・町	字	箇所番号	区域名	自然現象の種類	告示番号	公示日
朝来市		新井	126040101	山田(1) I	急傾斜地の崩壊	兵庫県告示第227号	平成22年3月16日
朝来市		新井	126040102	山田(2) I	急傾斜地の崩壊	兵庫県告示第227号	平成22年3月16日
朝来市		立野	126040103	馬神谷 I	急傾斜地の崩壊	兵庫県告示第227号	平成22年3月16日
朝来市		立野	126040104	立野 I	急傾斜地の崩壊	兵庫県告示第227号	平成22年3月16日
朝来市		多々良木	126040105	大才 I	急傾斜地の崩壊	兵庫県告示第227号	平成22年3月16日
朝来市		多々良木	126040106	段(2) II	急傾斜地の崩壊	兵庫県告示第227号	平成22年3月16日
朝来市		多々良木	126040107	段(1) II	急傾斜地の崩壊	兵庫県告示第227号	平成22年3月16日
朝来市		多々良木	126040108	中村(6) II	急傾斜地の崩壊	兵庫県告示第227号	平成22年3月16日
朝来市		多々良木	126040109	中村(5) II	急傾斜地の崩壊	兵庫県告示第227号	平成22年3月16日
朝来市		多々良木	126040110	中村(4) II	急傾斜地の崩壊	兵庫県告示第227号	平成22年3月16日
朝来市		多々良木	126040111	中村 I	急傾斜地の崩壊	兵庫県告示第227号	平成22年3月16日
朝来市		多々良木	126040112	中村(3) II	急傾斜地の崩壊	兵庫県告示第227号	平成22年3月16日
朝来市		多々良木	126040113	中村(2) II	急傾斜地の崩壊	兵庫県告示第227号	平成22年3月16日
朝来市		多々良木	126040114	中村(1) II	急傾斜地の崩壊	兵庫県告示第227号	平成22年3月16日
朝来市		多々良木	126040115	牧野(4) II	急傾斜地の崩壊	兵庫県告示第227号	平成22年3月16日
朝来市		多々良木	126040116	牧野(3) II	急傾斜地の崩壊	兵庫県告示第227号	平成22年3月16日
朝来市		多々良木	126040117	牧野(2) II	急傾斜地の崩壊	兵庫県告示第227号	平成22年3月16日
朝来市		多々良木	126040118	牧野(1) II	急傾斜地の崩壊	兵庫県告示第227号	平成22年3月16日
朝来市		立脇	126040119	立脇(4) II	急傾斜地の崩壊	兵庫県告示第227号	平成22年3月16日
朝来市		立脇	126040120	立脇(3) II	急傾斜地の崩壊	兵庫県告示第227号	平成22年3月16日
朝来市		立脇	126040121	コモ井 I	急傾斜地の崩壊	兵庫県告示第227号	平成22年3月16日
朝来市		立脇	126040122	上地(3) I	急傾斜地の崩壊	兵庫県告示第227号	平成22年3月16日
朝来市		立脇	126040123	上地(2) I	急傾斜地の崩壊	兵庫県告示第227号	平成22年3月16日
朝来市		立脇	126040124	虹の街 I	急傾斜地の崩壊	兵庫県告示第227号	平成22年3月16日
朝来市		立脇	126040125	立脇(2) II	急傾斜地の崩壊	兵庫県告示第227号	平成22年3月16日
朝来市		立脇	126040126	上地(1) I	急傾斜地の崩壊	兵庫県告示第227号	平成22年3月16日
朝来市		立脇	126040127	立脇(1) II	急傾斜地の崩壊	兵庫県告示第227号	平成22年3月16日
朝来市		上八代	126040128	上八代(1) II	急傾斜地の崩壊	兵庫県告示第227号	平成22年3月16日
朝来市		上八代	126040129	上八代(2) II	急傾斜地の崩壊	兵庫県告示第227号	平成22年3月16日
朝来市		上八代	126040130	上八代(3) II	急傾斜地の崩壊	兵庫県告示第227号	平成22年3月16日
朝来市		上八代	126040131	上八代(4) II	急傾斜地の崩壊	兵庫県告示第227号	平成22年3月16日
朝来市		上八代	126040132	上八代 I	急傾斜地の崩壊	兵庫県告示第227号	平成22年3月16日
朝来市		上八代	126040133	上八代(6) II	急傾斜地の崩壊	兵庫県告示第227号	平成22年3月16日
朝来市		桑市	126040134	桑市 II	急傾斜地の崩壊	兵庫県告示第227号	平成22年3月16日
朝来市		桑市	126040135	福本 I	急傾斜地の崩壊	兵庫県告示第227号	平成22年3月16日
朝来市		桑市	126040136	溝谷(2) I	急傾斜地の崩壊	兵庫県告示第227号	平成22年3月16日
朝来市		桑市	126040137	溝谷(1) I	急傾斜地の崩壊	兵庫県告示第227号	平成22年3月16日
朝来市		石田	126040138	石田(1) II	急傾斜地の崩壊	兵庫県告示第227号	平成22年3月16日
朝来市		石田	126040139	石田(2) II	急傾斜地の崩壊	兵庫県告示第227号	平成22年3月16日
朝来市		石田	126040140	石田(3) II	急傾斜地の崩壊	兵庫県告示第227号	平成22年3月16日
朝来市		物部	126040141	物部(3) II	急傾斜地の崩壊	兵庫県告示第227号	平成22年3月16日
朝来市		物部	126040142	岡本 I	急傾斜地の崩壊	兵庫県告示第227号	平成22年3月16日
朝来市		物部	126040143	物部(2) II	急傾斜地の崩壊	兵庫県告示第227号	平成22年3月16日
朝来市		物部	126040144	徳寿庵(2) I	急傾斜地の崩壊	兵庫県告示第227号	平成22年3月16日
朝来市		物部	126040145	徳寿庵(1) I	急傾斜地の崩壊	兵庫県告示第227号	平成22年3月16日
朝来市		物部	126040146	物部(1) II	急傾斜地の崩壊	兵庫県告示第227号	平成22年3月16日
朝来市		伊由市場	126040147	伊由市場 II	急傾斜地の崩壊	兵庫県告示第227号	平成22年3月16日
朝来市		澤	126040148	澤 I	急傾斜地の崩壊	兵庫県告示第227号	平成22年3月16日
朝来市		澤	126040149	坂地(急) I	急傾斜地の崩壊	兵庫県告示第227号	平成22年3月16日
朝来市		澤	126040150	下地(急) I	急傾斜地の崩壊	兵庫県告示第227号	平成22年3月16日
朝来市		川上	126040151	川上(2) II	急傾斜地の崩壊	兵庫県告示第227号	平成22年3月16日
朝来市		川上	126040152	大尾口 I	急傾斜地の崩壊	兵庫県告示第227号	平成22年3月16日
朝来市		川上	126040153	川上(1) II	急傾斜地の崩壊	兵庫県告示第227号	平成22年3月16日
朝来市		納座	126040154	納座(4) II	急傾斜地の崩壊	兵庫県告示第227号	平成22年3月16日
朝来市		納座	126040155	納座(1) I	急傾斜地の崩壊	兵庫県告示第227号	平成22年3月16日
朝来市		納座	126040156	納座(3) II	急傾斜地の崩壊	兵庫県告示第227号	平成22年3月16日
朝来市		納座	126040157	納座(2) I	急傾斜地の崩壊	兵庫県告示第227号	平成22年3月16日
朝来市		納座	126040158	納座(2) II	急傾斜地の崩壊	兵庫県告示第227号	平成22年3月16日
朝来市		納座	126040159	納座(1) II	急傾斜地の崩壊	兵庫県告示第227号	平成22年3月16日
朝来市		山内	126040160	黒田(急) I	急傾斜地の崩壊	兵庫県告示第227号	平成22年3月16日
朝来市		岩津	226040001	奥谷川 I	土石流	兵庫県告示第227号	平成22年3月16日
朝来市		岩津	226040002	引谷川 II	土石流	兵庫県告示第227号	平成22年3月16日
朝来市		岩津	226040003	クルマ谷 I	土石流	兵庫県告示第227号	平成22年3月16日
朝来市		岩津	226040004	中山ノ下川 II	土石流	兵庫県告示第227号	平成22年3月16日
朝来市		岩津	226040005	坂ノ谷川 I	土石流	兵庫県告示第227号	平成22年3月16日
朝来市		岩津	226040006	野々谷川 I	土石流	兵庫県告示第227号	平成22年3月16日
朝来市		岩津	226040007	北谷川 I	土石流	兵庫県告示第227号	平成22年3月16日
朝来市		岩津	226040008	宮の谷川 I	土石流	兵庫県告示第227号	平成22年3月16日
朝来市		岩津	226040009	栗尾川 I	土石流	兵庫県告示第227号	平成22年3月16日
朝来市		田路	226040010	絵本川 I	土石流	兵庫県告示第227号	平成22年3月16日
朝来市		田路	226040011	榎谷川 I	土石流	兵庫県告示第227号	平成22年3月16日
朝来市		田路	226040012	奥畑川 I	土石流	兵庫県告示第227号	平成22年3月16日
朝来市		田路	226040013	上奥田路川 II	土石流	兵庫県告示第227号	平成22年3月16日
朝来市		田路	226040014	上漆山川 II	土石流	兵庫県告示第227号	平成22年3月16日
朝来市		田路	226040015	中漆山川 I	土石流	兵庫県告示第227号	平成22年3月16日
朝来市		田路	226040016	下漆山川 II	土石流	兵庫県告示第227号	平成22年3月16日
朝来市		田路	226040017	下奥田路川 II	土石流	兵庫県告示第227号	平成22年3月16日
朝来市		田路	226040018	上カイヅリ川 II	土石流	兵庫県告示第227号	平成22年3月16日
朝来市		田路	226040019	下カイヅリ川 II	土石流	兵庫県告示第227号	平成22年3月16日
朝来市		田路	226040020	上助ヶ谷川 I	土石流	兵庫県告示第227号	平成22年3月16日
朝来市		田路	226040021	下助ヶ谷川 II	土石流	兵庫県告示第227号	平成22年3月16日
朝来市		田路	226040022	登り上り川 II	土石流	兵庫県告示第227号	平成22年3月16日
朝来市		田路	226040023	納座川 II	土石流	兵庫県告示第227号	平成22年3月16日
朝来市		田路	226040024	鳥ノ奥川 I	土石流	兵庫県告示第227号	平成22年3月16日
朝来市		田路	226040025	鳥ノ奥川 II	土石流	兵庫県告示第227号	平成22年3月16日
朝来市		田路	226040026	口田路川 I	土石流	兵庫県告示第227号	平成22年3月16日
朝来市		田路	226040027	保尾野川 II	土石流	兵庫県告示第227号	平成22年3月16日
朝来市		佐養	226040028	村坂川 I	土石流	兵庫県告示第227号	平成22年3月16日

## (2)土砂災害警戒区域

(R5.3.1)

郡・市	区・町	字	箇所番号	区域名	自然現象の種類	告示番号	公示日
朝来市		佐養	226040029	佐中川Ⅱ	土石流	兵庫県告示第227号	平成22年3月16日
朝来市		佐養	226040030	王呂川Ⅰ	土石流	兵庫県告示第227号	平成22年3月16日
朝来市		佐養	226040031	神子畑向山川Ⅱ	土石流	兵庫県告示第227号	平成22年3月16日
朝来市		佐養	226040032	谷ノ奥川Ⅱ	土石流	兵庫県告示第227号	平成22年3月16日
朝来市		佐養	226040033	榎谷川Ⅰ	土石流	兵庫県告示第227号	平成22年3月16日
朝来市		佐養	226040034	神谷川Ⅱ	土石流	兵庫県告示第227号	平成22年3月16日
朝来市		佐養	226040035	高垣川Ⅱ	土石流	兵庫県告示第227号	平成22年3月16日
朝来市		佐養	226040036	平野Ⅰ	土石流	兵庫県告示第227号	平成22年3月16日
朝来市		佐養	226040037	馬場山川Ⅱ	土石流	兵庫県告示第227号	平成22年3月16日
朝来市		佐養	226040038	松ノ向川Ⅱ	土石流	兵庫県告示第227号	平成22年3月16日
朝来市		佐養	226040039	アイ谷川Ⅱ	土石流	兵庫県告示第227号	平成22年3月16日
朝来市		佐養	226040040	土肥上山川Ⅰ	土石流	兵庫県告示第227号	平成22年3月16日
朝来市		佐養	226040041	洞光寺川Ⅰ	土石流	兵庫県告示第227号	平成22年3月16日
朝来市		佐養	226040042	山田奥川Ⅱ	土石流	兵庫県告示第227号	平成22年3月16日
朝来市		佐養	226040043	土肥向山川Ⅱ	土石流	兵庫県告示第227号	平成22年3月16日
朝来市		佐養	226040044	糸谷川Ⅱ	土石流	兵庫県告示第227号	平成22年3月16日
朝来市		佐養	226040045	大谷川Ⅱ	土石流	兵庫県告示第227号	平成22年3月16日
朝来市		佐養	226040046	老中山川Ⅱ	土石流	兵庫県告示第227号	平成22年3月16日
朝来市		佐養	226040047	南口山川Ⅰ	土石流	兵庫県告示第227号	平成22年3月16日
朝来市		佐養	226040048	深サコ川Ⅰ	土石流	兵庫県告示第227号	平成22年3月16日
朝来市		佐養	226040049	下滝ノ奥川Ⅰ	土石流	兵庫県告示第227号	平成22年3月16日
朝来市		佐養	226040050	スゴノ谷川Ⅰ	土石流	兵庫県告示第227号	平成22年3月16日
朝来市		佐養	226040051	今井谷川Ⅱ	土石流	兵庫県告示第227号	平成22年3月16日
朝来市		羽瀨	226040052	羽瀨Ⅰ	土石流	兵庫県告示第227号	平成22年3月16日
朝来市		山口	226040053	護国川Ⅱ	土石流	兵庫県告示第227号	平成22年3月16日
朝来市		山口	226040054	山口上山川Ⅱ	土石流	兵庫県告示第227号	平成22年3月16日
朝来市		山口	226040055	奥谷川Ⅰ	土石流	兵庫県告示第227号	平成22年3月16日
朝来市		山口	226040056	上立野川Ⅰ	土石流	兵庫県告示第227号	平成22年3月16日
朝来市		山口	226040057	小坂尾川(1)Ⅰ	土石流	兵庫県告示第227号	平成22年3月16日
朝来市		八代	226040058	下夕山川Ⅰ	土石流	兵庫県告示第227号	平成22年3月16日
朝来市		八代	226040059	門山白川Ⅰ	土石流	兵庫県告示第227号	平成22年3月16日
朝来市		八代	226040060	越山川Ⅱ	土石流	兵庫県告示第227号	平成22年3月16日
朝来市		八代	226040061	矢ノ谷川Ⅱ	土石流	兵庫県告示第227号	平成22年3月16日
朝来市		新井	226040062	城の本川Ⅰ	土石流	兵庫県告示第227号	平成22年3月16日
朝来市		新井	226040063	下谷川Ⅰ	土石流	兵庫県告示第227号	平成22年3月16日
朝来市		新井	226040064	青坂川Ⅰ	土石流	兵庫県告示第227号	平成22年3月16日
朝来市		新井	226040065	山田川Ⅱ	土石流	兵庫県告示第227号	平成22年3月16日
朝来市		立野	226040066	小坂尾川(2)Ⅰ	土石流	兵庫県告示第227号	平成22年3月16日
朝来市		立野	226040067	馬神谷川Ⅱ	土石流	兵庫県告示第227号	平成22年3月16日
朝来市		立野	226040068	下地川Ⅰ	土石流	兵庫県告示第227号	平成22年3月16日
朝来市		立野	226040069	岡谷川Ⅰ	土石流	兵庫県告示第227号	平成22年3月16日
朝来市		立野	226040070	下立野川Ⅰ	土石流	兵庫県告示第227号	平成22年3月16日
朝来市		多々良木	226040071	奥多々良木川Ⅰ	土石流	兵庫県告示第227号	平成22年3月16日
朝来市		多々良木	226040072	見戈川Ⅱ	土石流	兵庫県告示第227号	平成22年3月16日
朝来市		多々良木	226040073	和谷川Ⅰ	土石流	兵庫県告示第227号	平成22年3月16日
朝来市		多々良木	226040074	朝谷川Ⅰ	土石流	兵庫県告示第227号	平成22年3月16日
朝来市		多々良木	226040075	宮ノ谷川Ⅰ	土石流	兵庫県告示第227号	平成22年3月16日
朝来市		多々良木	226040076	上松尾谷川Ⅰ	土石流	兵庫県告示第227号	平成22年3月16日
朝来市	京都府福知山市		226030042	長者ヶ谷川	土石流	兵庫県告示第463号	平成22年4月16日
朝来市		和田山町竹ノ内	126020001	竹ノ内Ⅰ	急傾斜地の崩壊	兵庫県告示第213号	平成23年3月1日
朝来市		和田山町竹ノ内	126020002	和田(1)Ⅰ	急傾斜地の崩壊	兵庫県告示第213号	平成23年3月1日
朝来市		和田山町竹ノ内	126020003	和田(2)Ⅰ	急傾斜地の崩壊	兵庫県告示第213号	平成23年3月1日
朝来市		和田山町竹ノ内	126020004	竹ノ内(2)Ⅱ	急傾斜地の崩壊	兵庫県告示第213号	平成23年3月1日
朝来市		和田山町竹ノ内	126020005	竹ノ内(3)Ⅱ	急傾斜地の崩壊	兵庫県告示第213号	平成23年3月1日
朝来市		和田山町竹ノ内	126020006	竹ノ内(4)Ⅱ	急傾斜地の崩壊	兵庫県告示第213号	平成23年3月1日
朝来市		和田山町竹ノ内	126020007	竹ノ内(5)Ⅱ	急傾斜地の崩壊	兵庫県告示第213号	平成23年3月1日
朝来市		和田山町朝日	126020008	朝日(急)Ⅰ	急傾斜地の崩壊	兵庫県告示第213号	平成23年3月1日
朝来市		和田山町朝日	126020009	朝日(1)Ⅱ	急傾斜地の崩壊	兵庫県告示第213号	平成23年3月1日
朝来市		和田山町朝日	126020010	朝日(2)Ⅱ	急傾斜地の崩壊	兵庫県告示第213号	平成23年3月1日
朝来市		和田山町朝日	126020011	朝日(3)Ⅱ	急傾斜地の崩壊	兵庫県告示第213号	平成23年3月1日
朝来市		和田山町朝日	126020012	朝日(4)Ⅱ	急傾斜地の崩壊	兵庫県告示第213号	平成23年3月1日
朝来市		和田山町内海	126020013	内海(1)Ⅰ	急傾斜地の崩壊	兵庫県告示第213号	平成23年3月1日
朝来市		和田山町内海	126020014	内海(2)Ⅰ	急傾斜地の崩壊	兵庫県告示第213号	平成23年3月1日
朝来市		和田山町内海	126020015	内海(1)Ⅱ	急傾斜地の崩壊	兵庫県告示第213号	平成23年3月1日
朝来市		和田山町内海	126020016	内海(2)Ⅱ	急傾斜地の崩壊	兵庫県告示第213号	平成23年3月1日
朝来市		和田山町内海	126020017	内海(3)Ⅱ	急傾斜地の崩壊	兵庫県告示第213号	平成23年3月1日
朝来市		和田山町内海	126020018	内海(4)Ⅱ	急傾斜地の崩壊	兵庫県告示第213号	平成23年3月1日
朝来市		和田山町内海	126020019	内海(5)Ⅱ	急傾斜地の崩壊	兵庫県告示第213号	平成23年3月1日
朝来市		和田山町内海	126020020	内海(6)Ⅱ	急傾斜地の崩壊	兵庫県告示第213号	平成23年3月1日
朝来市		和田山町内海	126020021	内海(7)Ⅱ	急傾斜地の崩壊	兵庫県告示第213号	平成23年3月1日
朝来市		和田山町和田	126020022	和田(3)Ⅰ	急傾斜地の崩壊	兵庫県告示第213号	平成23年3月1日
朝来市		和田山町和田	126020023	和田(4)Ⅰ	急傾斜地の崩壊	兵庫県告示第213号	平成23年3月1日
朝来市		和田山町竹ノ内	126020024	竹ノ内(1)Ⅱ	急傾斜地の崩壊	兵庫県告示第213号	平成23年3月1日
朝来市		和田山町市場	126020025	市場(1)Ⅰ	急傾斜地の崩壊	兵庫県告示第213号	平成23年3月1日
朝来市		和田山町市場	126020026	和田Ⅱ	急傾斜地の崩壊	兵庫県告示第213号	平成23年3月1日
朝来市		和田山町市場	126020027	市場Ⅱ	急傾斜地の崩壊	兵庫県告示第213号	平成23年3月1日
朝来市		和田山町高生田	126020028	高生田(1)Ⅰ	急傾斜地の崩壊	兵庫県告示第213号	平成23年3月1日
朝来市		和田山町高生田	126020029	市場(2)Ⅰ	急傾斜地の崩壊	兵庫県告示第213号	平成23年3月1日
朝来市		和田山町高生田	126020030	高生田(2)Ⅰ	急傾斜地の崩壊	兵庫県告示第213号	平成23年3月1日
朝来市		和田山町寺内	126020031	寺内(1)Ⅰ	急傾斜地の崩壊	兵庫県告示第213号	平成23年3月1日
朝来市		和田山町寺内	126020032	寺内(2)Ⅰ	急傾斜地の崩壊	兵庫県告示第213号	平成23年3月1日
朝来市		和田山町寺内	126020033	万葉台Ⅰ	急傾斜地の崩壊	兵庫県告示第213号	平成23年3月1日
朝来市		和田山町林垣	126020034	内海(6)Ⅰ	急傾斜地の崩壊	兵庫県告示第213号	平成23年3月1日
朝来市		和田山町室尾	126020035	室尾Ⅰ	急傾斜地の崩壊	兵庫県告示第213号	平成23年3月1日
朝来市		和田山町室尾	126020036	室尾(1)Ⅱ	急傾斜地の崩壊	兵庫県告示第213号	平成23年3月1日
朝来市		和田山町室尾	126020037	室尾(2)Ⅱ	急傾斜地の崩壊	兵庫県告示第213号	平成23年3月1日
朝来市		和田山町室尾	126020038	室尾(3)Ⅱ	急傾斜地の崩壊	兵庫県告示第213号	平成23年3月1日
朝来市		和田山町秋葉台	126020039	秋葉台(1)Ⅰ	急傾斜地の崩壊	兵庫県告示第213号	平成23年3月1日





## (2)土砂災害警戒区域

(R5.3.1)

郡・市	区・町	字	箇所番号	区域名	自然現象の種類	告示番号	公示日
朝来市		和田山町竹田	126020128	竹田 I	急傾斜地の崩壊	兵庫県告示第213号	平成23年3月1日
朝来市		和田山町竹田	126020129	殿町 II	急傾斜地の崩壊	兵庫県告示第213号	平成23年3月1日
朝来市		和田山町竹ノ内	226020001	奥川 I	土石流	兵庫県告示第213号	平成23年3月1日
朝来市		和田山町竹ノ内	226020002	山ノ内川 I	土石流	兵庫県告示第213号	平成23年3月1日
朝来市		和田山町竹ノ内	226020003	船川 I	土石流	兵庫県告示第213号	平成23年3月1日
朝来市		和田山町竹ノ内	226020004	下七川 I	土石流	兵庫県告示第213号	平成23年3月1日
朝来市		和田山町竹ノ内	226020005	森屋谷川 I	土石流	兵庫県告示第213号	平成23年3月1日
朝来市		和田山町竹ノ内	226020006	中山上川 I	土石流	兵庫県告示第213号	平成23年3月1日
朝来市		和田山町竹ノ内	226020007	中山下川 I	土石流	兵庫県告示第213号	平成23年3月1日
朝来市		和田山町竹ノ内	226020008	瀧谷川 I	土石流	兵庫県告示第213号	平成23年3月1日
朝来市		和田山町内海	226020009	ワラコ谷川 I	土石流	兵庫県告示第213号	平成23年3月1日
朝来市		和田山町内海	226020010	南木戸川 I	土石流	兵庫県告示第213号	平成23年3月1日
朝来市		和田山町内海	226020011	木戸谷川 I	土石流	兵庫県告示第213号	平成23年3月1日
朝来市		和田山町内海	226020012	一ノ倉川 II	土石流	兵庫県告示第213号	平成23年3月1日
朝来市		和田山町和田	226020013	初谷川 I	土石流	兵庫県告示第213号	平成23年3月1日
朝来市		和田山町和田	226020014	和田川 I	土石流	兵庫県告示第213号	平成23年3月1日
朝来市		和田山町和田	226020015	和田上山川 I	土石流	兵庫県告示第213号	平成23年3月1日
朝来市		和田山町和田	226020016	市場上山谷川 I	土石流	兵庫県告示第213号	平成23年3月1日
朝来市		和田山町和田	226020017	和谷川 I	土石流	兵庫県告示第213号	平成23年3月1日
朝来市		和田山町和田	226020018	和田谷川 I	土石流	兵庫県告示第213号	平成23年3月1日
朝来市		和田山町市場	226020019	日谷川 I	土石流	兵庫県告示第213号	平成23年3月1日
朝来市		和田山町市場	226020020	市場上川 I	土石流	兵庫県告示第213号	平成23年3月1日
朝来市		和田山町市場	226020021	市場上川 II	土石流	兵庫県告示第213号	平成23年3月1日
朝来市		和田山町市場	226020022	大カマ谷上川 II	土石流	兵庫県告示第213号	平成23年3月1日
朝来市		和田山町高生田	226020023	新岡川 I	土石流	兵庫県告示第213号	平成23年3月1日
朝来市		和田山町高生田	226020024	上山谷川 I	土石流	兵庫県告示第213号	平成23年3月1日
朝来市		和田山町高生田	226020025	鎌山川 II	土石流	兵庫県告示第213号	平成23年3月1日
朝来市		和田山町寺内	226020026	泉組谷川 I	土石流	兵庫県告示第213号	平成23年3月1日
朝来市		和田山町寺内	226020027	大師川 I	土石流	兵庫県告示第213号	平成23年3月1日
朝来市		和田山町寺内	226020028	宮谷川 I	土石流	兵庫県告示第213号	平成23年3月1日
朝来市		和田山町寺内	226020029	寺内上山川 I	土石流	兵庫県告示第213号	平成23年3月1日
朝来市		和田山町寺内	226020031	片刈川 II	土石流	兵庫県告示第213号	平成23年3月1日
朝来市		和田山町寺内	226020032	隣泉時川 I	土石流	兵庫県告示第213号	平成23年3月1日
朝来市		和田山町室尾	226020033	桐原川 II	土石流	兵庫県告示第213号	平成23年3月1日
朝来市		和田山町柳原	226020034	柳原川 I	土石流	兵庫県告示第213号	平成23年3月1日
朝来市		和田山町岡田	226020035	森ザコ川 I	土石流	兵庫県告示第213号	平成23年3月1日
朝来市		和田山町岡田	226020036	岡田川 I	土石流	兵庫県告示第213号	平成23年3月1日
朝来市		和田山町岡田	226020037	岡田八幡川 I	土石流	兵庫県告示第213号	平成23年3月1日
朝来市		和田山町野村	226020038	野村川 I	土石流	兵庫県告示第213号	平成23年3月1日
朝来市		和田山町野村	226020039	下野村川 I	土石流	兵庫県告示第213号	平成23年3月1日
朝来市		和田山町中	226020040	矢治川 I	土石流	兵庫県告示第213号	平成23年3月1日
朝来市		和田山町東和田	226020041	東和田川 I	土石流	兵庫県告示第213号	平成23年3月1日
朝来市		和田山町宮	226020042	才川 I	土石流	兵庫県告示第213号	平成23年3月1日
朝来市		和田山町宮	226020043	宮 I	土石流	兵庫県告示第213号	平成23年3月1日
朝来市		和田山町白井	226020044	高谷川 I	土石流	兵庫県告示第213号	平成23年3月1日
朝来市		和田山町白井	226020045	勘定川 I	土石流	兵庫県告示第213号	平成23年3月1日
朝来市		和田山町白井	226020046	白井 I	土石流	兵庫県告示第213号	平成23年3月1日
朝来市		和田山町久田和	226020047	クネリ川 I	土石流	兵庫県告示第213号	平成23年3月1日
朝来市		和田山町久田和	226020048	池ノ谷川 I	土石流	兵庫県告示第213号	平成23年3月1日
朝来市		和田山町久田和	226020049	多木川 II	土石流	兵庫県告示第213号	平成23年3月1日
朝来市		和田山町宮内	226020050	宮内川 I	土石流	兵庫県告示第213号	平成23年3月1日
朝来市		和田山町法道寺	226020051	法道川 I	土石流	兵庫県告示第213号	平成23年3月1日
朝来市		和田山町法道寺	226020052	東林川 II	土石流	兵庫県告示第213号	平成23年3月1日
朝来市		和田山町芳賀野	226020053	奥谷川 I	土石流	兵庫県告示第213号	平成23年3月1日
朝来市		和田山町芳賀野	226020054	芳賀野 I	土石流	兵庫県告示第213号	平成23年3月1日
朝来市		和田山町岡	226020055	投山川 I	土石流	兵庫県告示第213号	平成23年3月1日
朝来市		和田山町岡	226020056	メガ谷川 I	土石流	兵庫県告示第213号	平成23年3月1日
朝来市		和田山町岡	226020057	荒神谷川 I	土石流	兵庫県告示第213号	平成23年3月1日
朝来市		和田山町岡	226020058	岡ヶ谷川 I	土石流	兵庫県告示第213号	平成23年3月1日
朝来市		和田山町長尾	226020059	長尾川 II	土石流	兵庫県告示第213号	平成23年3月1日
朝来市		和田山町長尾	226020060	別所川 II	土石流	兵庫県告示第213号	平成23年3月1日
朝来市		和田山町芳賀野	226020061	石堂川 II	土石流	兵庫県告示第213号	平成23年3月1日
朝来市		和田山町高瀬	226020062	高瀬川 I	土石流	兵庫県告示第213号	平成23年3月1日
朝来市		和田山町宮田	226020063	深谷川 I	土石流	兵庫県告示第213号	平成23年3月1日
朝来市		和田山町土田	226020064	ヒヤケ下川 I	土石流	兵庫県告示第213号	平成23年3月1日
朝来市		和田山町土田	226020065	ヒヤケ下川 II	土石流	兵庫県告示第213号	平成23年3月1日
朝来市		和田山町土田	226020066	桐谷川 II	土石流	兵庫県告示第213号	平成23年3月1日
朝来市		和田山町寺谷	226020067	寺谷上川 I	土石流	兵庫県告示第213号	平成23年3月1日
朝来市		和田山町寺谷	226020068	寺谷下川 I	土石流	兵庫県告示第213号	平成23年3月1日
朝来市		和田山町東谷	226020069	林ヶ谷上川 I	土石流	兵庫県告示第213号	平成23年3月1日
朝来市		和田山町平野	226020070	林ヶ谷下川 I	土石流	兵庫県告示第213号	平成23年3月1日
朝来市		和田山町平野	226020071	高尾川 I	土石流	兵庫県告示第213号	平成23年3月1日
朝来市		和田山町平野	226020072	糞窪川 I	土石流	兵庫県告示第213号	平成23年3月1日
朝来市		和田山町平野	226020073	鳥ノ奥川 I	土石流	兵庫県告示第213号	平成23年3月1日
朝来市		和田山町土田	226020074	サコガ谷川 I	土石流	兵庫県告示第213号	平成23年3月1日
朝来市		和田山町和田山	226020075	一ノ谷川 I	土石流	兵庫県告示第213号	平成23年3月1日
朝来市		和田山町和田山	226020076	桧谷川 I	土石流	兵庫県告示第213号	平成23年3月1日
朝来市		和田山町和田山	226020077	大谷川 I	土石流	兵庫県告示第213号	平成23年3月1日
朝来市		和田山町東谷	226020078	コヤガ谷川 II	土石流	兵庫県告示第213号	平成23年3月1日
朝来市		和田山町東谷	226020079	姥ヶ谷川 III	土石流	兵庫県告示第213号	平成23年3月1日
朝来市		和田山町和田山	226020080	西山ノ上谷川 I	土石流	兵庫県告示第213号	平成23年3月1日
朝来市		和田山町和田山	226020081	幽香川 I	土石流	兵庫県告示第213号	平成23年3月1日
朝来市		和田山町和田山	226020082	西山ノ下谷川 I	土石流	兵庫県告示第213号	平成23年3月1日
朝来市		和田山町玉置	226020083	玉置 I	土石流	兵庫県告示第213号	平成23年3月1日
朝来市		和田山町玉置	226020084	入船川 I	土石流	兵庫県告示第213号	平成23年3月1日
朝来市		和田山町桑原	226020085	上谷川 I	土石流	兵庫県告示第213号	平成23年3月1日
朝来市		和田山町桑原	226020086	水谷川 I	土石流	兵庫県告示第213号	平成23年3月1日
朝来市		和田山町桑原	226020087	下谷川 I	土石流	兵庫県告示第213号	平成23年3月1日

## (2)土砂災害警戒区域

(R5.3.1)

郡・市	区・町	字	箇所番号	区域名	自然現象の種類	告示番号	公示日
朝来市		和田山町枚田	226020088	赤洲川 I	土石流	兵庫県告示第213号	平成23年3月1日
朝来市		和田山町枚田	226020089	恵林寺川 I	土石流	兵庫県告示第213号	平成23年3月1日
朝来市		和田山町枚田	226020090	北山川 I	土石流	兵庫県告示第213号	平成23年3月1日
朝来市		和田山町枚田	226020091	小谷川 I	土石流	兵庫県告示第213号	平成23年3月1日
朝来市		和田山町枚田	226020092	若富川 I	土石流	兵庫県告示第213号	平成23年3月1日
朝来市		和田山町枚田	226020093	障子谷川 II	土石流	兵庫県告示第213号	平成23年3月1日
朝来市		和田山町法興寺	226020094	法興寺川 I	土石流	兵庫県告示第213号	平成23年3月1日
朝来市		和田山町筒江	226020095	西谷川 I	土石流	兵庫県告示第213号	平成23年3月1日
朝来市		和田山町加都	226020096	加都川 I	土石流	兵庫県告示第213号	平成23年3月1日
朝来市		和田山町安井	226020097	安井上谷川 I I	土石流	兵庫県告示第213号	平成23年3月1日
朝来市		和田山町安井	226020098	安井上谷川 II I	土石流	兵庫県告示第213号	平成23年3月1日
朝来市		和田山町殿	226020099	鎌谷川 I	土石流	兵庫県告示第213号	平成23年3月1日
朝来市		和田山町殿	226020100	殿川 I	土石流	兵庫県告示第213号	平成23年3月1日
朝来市		和田山町三波	226020101	段山川 I	土石流	兵庫県告示第213号	平成23年3月1日
朝来市		和田山町三波	226020102	蔵谷川 I	土石流	兵庫県告示第213号	平成23年3月1日
朝来市		和田山町藤和	226020103	コリ谷川 I	土石流	兵庫県告示第213号	平成23年3月1日
朝来市		和田山町藤和	226020104	野谷川 I	土石流	兵庫県告示第213号	平成23年3月1日
朝来市		和田山町藤和	226020105	藤和 I	土石流	兵庫県告示第213号	平成23年3月1日
朝来市		和田山町藤和	226020106	段川 I	土石流	兵庫県告示第213号	平成23年3月1日
朝来市		和田山町藤和	226020107	前谷川 I	土石流	兵庫県告示第213号	平成23年3月1日
朝来市		和田山町藤和	226020108	竹谷川 I	土石流	兵庫県告示第213号	平成23年3月1日
朝来市		和田山町藤和	226020109	柳谷川 II	土石流	兵庫県告示第213号	平成23年3月1日
朝来市		和田山町竹田	226020110	古城川 I	土石流	兵庫県告示第213号	平成23年3月1日
朝来市		和田山町竹田	226020111	古城下川 I	土石流	兵庫県告示第213号	平成23年3月1日
朝来市		和田山町竹田	226020112	塩辛川 I	土石流	兵庫県告示第213号	平成23年3月1日
朝来市		和田山町竹田	226020113	谷川 I	土石流	兵庫県告示第213号	平成23年3月1日
朝来市		和田山町竹田	226020114	恵眼谷川 I	土石流	兵庫県告示第213号	平成23年3月1日
朝来市		和田山町竹田	226020115	城山ノ下川 II	土石流	兵庫県告示第213号	平成23年3月1日
朝来市		和田山町久世田	226020116	久世田川 I	土石流	兵庫県告示第213号	平成23年3月1日
養父市		八鹿町浅間	323010001	浅間	地滑り	兵庫県告示第257号	平成24年3月2日
養父市		八鹿町青山	323010002	青山	地滑り	兵庫県告示第257号	平成24年3月2日
養父市		八鹿町三谷	323010003	三谷	地滑り	兵庫県告示第257号	平成24年3月2日
養父市		八鹿町八木	323010004	向八木	地滑り	兵庫県告示第257号	平成24年3月2日
養父市		八鹿町石原	323010005	石原	地滑り	兵庫県告示第257号	平成24年3月2日
養父市		八鹿町日畑	323010006	日畑	地滑り	兵庫県告示第257号	平成24年3月2日
養父市		大藪	323020001	大藪	地滑り	兵庫県告示第257号	平成24年3月2日
養父市		畑	323020002	畑	地滑り	兵庫県告示第257号	平成24年3月2日
養父市		新津	323020003	新津	地滑り	兵庫県告示第257号	平成24年3月2日
養父市		大屋町上山	323030001	大町	地滑り	兵庫県告示第257号	平成24年3月2日
養父市		大屋町夏梅	323030002	夏梅	地滑り	兵庫県告示第257号	平成24年3月2日
養父市		大屋町大屋市場	323030003	平野	地滑り	兵庫県告示第257号	平成24年3月2日
養父市		大屋町筏	323030004	筏	地滑り	兵庫県告示第257号	平成24年3月2日
養父市		大屋町中間	323030005	中間	地滑り	兵庫県告示第257号	平成24年3月2日
養父市		大屋町若杉	323030006	宮ノ殿	地滑り	兵庫県告示第257号	平成24年3月2日
養父市		大屋町横行	323030007	横行	地滑り	兵庫県告示第257号	平成24年3月2日
養父市		三宅	323040001	三宅	地滑り	兵庫県告示第257号	平成24年3月2日
養父市		関宮	323040002	関宮	地滑り	兵庫県告示第257号	平成24年3月2日
養父市		吉井	323040003	下吉井	地滑り	兵庫県告示第257号	平成24年3月2日
養父市		出合	323040004	轟	地滑り	兵庫県告示第257号	平成24年3月2日
養父市		出合	323040005	出合	地滑り	兵庫県告示第257号	平成24年3月2日
養父市		出合	323040006	安井	地滑り	兵庫県告示第257号	平成24年3月2日
養父市		丹戸	323040007	丹戸	地滑り	兵庫県告示第257号	平成24年3月2日
養父市		大久保	323040008	大久保	地滑り	兵庫県告示第257号	平成24年3月2日
朝来市		山東町新堂	126030062	新堂(急) I-2	急傾斜地の崩壊	兵庫県告示第152号	平成30年2月27日
朝来市		山東町大垣	126030063	滝田(急) I-2	急傾斜地の崩壊	兵庫県告示第152号	平成30年2月27日
朝来市		山東町楽音寺	126030064	楽音寺(急) I-2	急傾斜地の崩壊	兵庫県告示第152号	平成30年2月27日
朝来市		山東町大内	226030043	ワガ谷川 II	土石流	兵庫県告示第152号	平成30年2月27日
朝来市		生野町竹原野	126010069	竹原野(4) I	急傾斜地の崩壊	兵庫県告示第343号	平成31年3月29日
朝来市		生野町竹原野	126010070	竹原野(5) I	急傾斜地の崩壊	兵庫県告示第343号	平成31年3月29日
朝来市		生野町黒川	226010062	本村	土石流	兵庫県告示第343号	平成31年3月29日
朝来市		新井	126040161	大門(急) I-2	急傾斜地の崩壊	兵庫県告示第402号	令和2年3月31日
朝来市		岩津	126040162	谷口 I-2	急傾斜地の崩壊	兵庫県告示第92号	令和3年1月29日
養父市		八鹿町八木	323010007	八木	地滑り	兵庫県告示第〇号	令和4年3月29日
養父市		八鹿町浅間	323010008	浅間(2)	地滑り	兵庫県告示第〇号	令和4年3月29日
養父市		十二所	323020004	十二所	地滑り	兵庫県告示第〇号	令和4年3月29日
養父市		尾崎	323040009	尾崎	地滑り	兵庫県告示第〇号	令和4年3月29日
美方郡	香美町	小代区石寺	140030001	石寺(2) I	急傾斜地の崩壊	兵庫県告示第390号	平成20年4月4日
美方郡	香美町	小代区石寺	140030002	石寺 I	急傾斜地の崩壊	兵庫県告示第390号	平成20年4月4日
美方郡	香美町	小代区城山	140030003	城山 I	急傾斜地の崩壊	兵庫県告示第390号	平成20年4月4日
美方郡	香美町	小代区城山	140030004	城山(3) III	急傾斜地の崩壊	兵庫県告示第390号	平成20年4月4日
美方郡	香美町	小代区大谷	140030005	城山(2) I	急傾斜地の崩壊	兵庫県告示第390号	平成20年4月4日
美方郡	香美町	小代区大谷	140030006	大谷(1) I	急傾斜地の崩壊	兵庫県告示第390号	平成20年4月4日
美方郡	香美町	小代区大谷	140030007	大谷(2) I	急傾斜地の崩壊	兵庫県告示第390号	平成20年4月4日
美方郡	香美町	小代区大谷	140030008	大谷(5) I	急傾斜地の崩壊	兵庫県告示第390号	平成20年4月4日
美方郡	香美町	小代区大谷	140030009	大谷(9) II	急傾斜地の崩壊	兵庫県告示第390号	平成20年4月4日
美方郡	香美町	小代区大谷	140030010	大谷(7) I	急傾斜地の崩壊	兵庫県告示第390号	平成20年4月4日
美方郡	香美町	小代区大谷	140030011	大谷(6) I	急傾斜地の崩壊	兵庫県告示第390号	平成20年4月4日
美方郡	香美町	小代区大谷	140030012	大谷(4) I	急傾斜地の崩壊	兵庫県告示第390号	平成20年4月4日
美方郡	香美町	小代区大谷	140030013	大谷(8) II	急傾斜地の崩壊	兵庫県告示第390号	平成20年4月4日
美方郡	香美町	小代区久須部	140030014	久須部(2) II	急傾斜地の崩壊	兵庫県告示第390号	平成20年4月4日
美方郡	香美町	小代区久須部	140030015	久須部 I	急傾斜地の崩壊	兵庫県告示第390号	平成20年4月4日
美方郡	香美町	小代区久須部	140030016	久須部(3) II	急傾斜地の崩壊	兵庫県告示第390号	平成20年4月4日
美方郡	香美町	小代区久須部	140030017	久須部(4) II	急傾斜地の崩壊	兵庫県告示第390号	平成20年4月4日
美方郡	香美町	小代区忠宮	140030018	忠宮(1) I	急傾斜地の崩壊	兵庫県告示第390号	平成20年4月4日
美方郡	香美町	小代区忠宮	140030019	忠宮(3) II	急傾斜地の崩壊	兵庫県告示第390号	平成20年4月4日
美方郡	香美町	小代区忠宮	140030020	忠宮(4) II	急傾斜地の崩壊	兵庫県告示第390号	平成20年4月4日
美方郡	香美町	小代区忠宮	140030021	忠宮(2) I	急傾斜地の崩壊	兵庫県告示第390号	平成20年4月4日
美方郡	香美町	小代区貴田	140030022	貴田(1) I	急傾斜地の崩壊	兵庫県告示第390号	平成20年4月4日









郡・市	区・町	字	箇所番号	区域名	自然現象の種類	告示番号	公示日
美方郡	香美町	香住区大谷	240010024	左大谷川 I	土石流	兵庫県告示第105号	平成21年1月30日
美方郡	香美町	香住区三谷	240010025	角谷川 I	土石流	兵庫県告示第105号	平成21年1月30日
美方郡	香美町	香住区三谷	240010026	下三谷川 I	土石流	兵庫県告示第105号	平成21年1月30日
美方郡	香美町	香住区守柄	240010027	谷山川 I	土石流	兵庫県告示第105号	平成21年1月30日
美方郡	香美町	香住区守柄	240010028	守柄西谷川 I	土石流	兵庫県告示第105号	平成21年1月30日
美方郡	香美町	香住区油良	240010029	油良川 I	土石流	兵庫県告示第105号	平成21年1月30日
美方郡	香美町	香住区香住	240010030	矢谷川 I	土石流	兵庫県告示第105号	平成21年1月30日
美方郡	香美町	香住区香住	240010031	香住南谷川 I	土石流	兵庫県告示第105号	平成21年1月30日
美方郡	香美町	香住区香住	240010032	香住北谷川 I	土石流	兵庫県告示第105号	平成21年1月30日
美方郡	香美町	香住区境	240010033	境谷川 I	土石流	兵庫県告示第105号	平成21年1月30日
美方郡	香美町	香住区沖浦	240010034	沖浦西谷川 I	土石流	兵庫県告示第105号	平成21年1月30日
美方郡	香美町	香住区沖浦	240010035	柴山川(1) I	土石流	兵庫県告示第105号	平成21年1月30日
美方郡	香美町	香住区沖浦	240010036	柴山川(2) I	土石流	兵庫県告示第105号	平成21年1月30日
美方郡	香美町	香住区沖浦	240010037	沖浦北谷川 I	土石流	兵庫県告示第105号	平成21年1月30日
美方郡	香美町	香住区沖浦	240010038	沖浦南谷川 I	土石流	兵庫県告示第105号	平成21年1月30日
美方郡	香美町	香住区沖浦	240010039	沖浦川 I	土石流	兵庫県告示第105号	平成21年1月30日
美方郡	香美町	香住区上計	240010040	町谷川 I	土石流	兵庫県告示第105号	平成21年1月30日
美方郡	香美町	香住区上計	240010041	上計川(1) I	土石流	兵庫県告示第105号	平成21年1月30日
美方郡	香美町	香住区上計	240010042	上計川(2) I	土石流	兵庫県告示第105号	平成21年1月30日
美方郡	香美町	香住区浦上	240010043	神戸谷川 I	土石流	兵庫県告示第105号	平成21年1月30日
美方郡	香美町	香住区三川	240010044	貝谷川 I	土石流	兵庫県告示第105号	平成21年1月30日
美方郡	香美町	香住区三川	240010045	大槻谷川 I	土石流	兵庫県告示第105号	平成21年1月30日
美方郡	香美町	香住区畑	240010046	青谷川 I	土石流	兵庫県告示第105号	平成21年1月30日
美方郡	香美町	香住区畑	240010047	橋ヶ谷川 I	土石流	兵庫県告示第105号	平成21年1月30日
美方郡	香美町	香住区畑	240010048	ウヅ川 I	土石流	兵庫県告示第105号	平成21年1月30日
美方郡	香美町	香住区畑	240010049	アノコ谷川 I	土石流	兵庫県告示第105号	平成21年1月30日
美方郡	香美町	香住区下岡	240010050	下岡谷川 I	土石流	兵庫県告示第105号	平成21年1月30日
美方郡	香美町	香住区西下岡	240010051	下岡川 I	土石流	兵庫県告示第105号	平成21年1月30日
美方郡	香美町	香住区丹生地	240010052	中谷川 I	土石流	兵庫県告示第105号	平成21年1月30日
美方郡	香美町	香住区丹生地	240010053	クスク川 I	土石流	兵庫県告示第105号	平成21年1月30日
美方郡	香美町	香住区丹生地	240010054	北谷川 I	土石流	兵庫県告示第105号	平成21年1月30日
美方郡	香美町	香住区米地	240010055	米地西谷川 I	土石流	兵庫県告示第105号	平成21年1月30日
美方郡	香美町	香住区米地	240010056	米地川(2) I	土石流	兵庫県告示第105号	平成21年1月30日
美方郡	香美町	香住区九斗	240010057	九十谷川 I	土石流	兵庫県告示第105号	平成21年1月30日
美方郡	香美町	香住区九斗	240010058	九斗谷川 I	土石流	兵庫県告示第105号	平成21年1月30日
美方郡	香美町	香住区無南垣	240010059	無南垣川 I	土石流	兵庫県告示第105号	平成21年1月30日
美方郡	香美町	香住区訓谷	240010060	訓谷川 I	土石流	兵庫県告示第105号	平成21年1月30日
美方郡	香美町	香住区安木	240010061	杉谷川 I	土石流	兵庫県告示第105号	平成21年1月30日
美方郡	香美町	香住区相谷	240010062	相谷北谷川 I	土石流	兵庫県告示第105号	平成21年1月30日
美方郡	香美町	香住区余部	240010063	西奥谷川 II	土石流	兵庫県告示第105号	平成21年1月30日
美方郡	香美町	香住区梶原	240010064	梶原北谷川 II	土石流	兵庫県告示第105号	平成21年1月30日
美方郡	香美町	香住区鐘	240010065	鐘南谷川 II	土石流	兵庫県告示第105号	平成21年1月30日
美方郡	香美町	香住区八原	240010066	八原南谷川 II	土石流	兵庫県告示第105号	平成21年1月30日
美方郡	香美町	香住区小原	240010067	小原南谷川 II	土石流	兵庫県告示第105号	平成21年1月30日
美方郡	香美町	香住区小原	240010068	小原西谷川 II	土石流	兵庫県告示第105号	平成21年1月30日
美方郡	香美町	香住区小原	240010069	小原北中谷川 II	土石流	兵庫県告示第105号	平成21年1月30日
美方郡	香美町	香住区三谷	240010070	三谷東谷川(1) II	土石流	兵庫県告示第105号	平成21年1月30日
美方郡	香美町	香住区三谷	240010071	三谷東谷川(2) II	土石流	兵庫県告示第105号	平成21年1月30日
美方郡	香美町	香住区守柄	240010072	守柄川 II	土石流	兵庫県告示第105号	平成21年1月30日
美方郡	香美町	香住区守柄	240010073	守柄東谷川 II	土石流	兵庫県告示第105号	平成21年1月30日
美方郡	香美町	香住区三川	240010074	三川(1) II	土石流	兵庫県告示第105号	平成21年1月30日
美方郡	香美町	香住区三川	240010075	三川(2) II	土石流	兵庫県告示第105号	平成21年1月30日
美方郡	香美町	香住区三川	240010076	福木川 II	土石流	兵庫県告示第105号	平成21年1月30日
美方郡	香美町	香住区畑	240010077	畑谷川 II	土石流	兵庫県告示第105号	平成21年1月30日
美方郡	香美町	香住区畑	240010078	名鳥川 II	土石流	兵庫県告示第105号	平成21年1月30日
美方郡	香美町	香住区隼人	240010079	隼人谷川 II	土石流	兵庫県告示第105号	平成21年1月30日
美方郡	香美町	香住区土生	240010080	ツヅ川 II	土石流	兵庫県告示第105号	平成21年1月30日
美方郡	香美町	香住区土生	240010081	土生川 II	土石流	兵庫県告示第105号	平成21年1月30日
美方郡	香美町	香住区本見塚	240010082	ナヤノ谷川 II	土石流	兵庫県告示第105号	平成21年1月30日
美方郡	香美町	香住区丹生地	240010083	丹生地北谷川 II	土石流	兵庫県告示第105号	平成21年1月30日
美方郡	香美町	香住区丹生地	240010084	下生地川 II	土石流	兵庫県告示第105号	平成21年1月30日
美方郡	香美町	香住区米地	240010085	米地川(1) II	土石流	兵庫県告示第105号	平成21年1月30日
美方郡	香美町	香住区九斗	240010086	九斗北谷川 II	土石流	兵庫県告示第105号	平成21年1月30日
美方郡	香美町	香住区安木	240010087	馬路川 II	土石流	兵庫県告示第105号	平成21年1月30日
美方郡	香美町	香住区安木	240010088	浜安木川 II	土石流	兵庫県告示第105号	平成21年1月30日
美方郡	香美町	香住区相谷	240010089	相谷川 II	土石流	兵庫県告示第105号	平成21年1月30日
美方郡	香美町	香住区三川	240010090	サコ舟川 III	土石流	兵庫県告示第105号	平成21年1月30日
美方郡	香美町	香住区一日市	240010091	釜石川 III	土石流	兵庫県告示第105号	平成21年1月30日
美方郡	香美町	村岡区山田	140020001	下中 I	急傾斜地の崩壊	兵庫県告示第198号	2011年2月25日
美方郡	香美町	村岡区山田	140020002	上中 I	急傾斜地の崩壊	兵庫県告示第198号	2011年2月25日
美方郡	香美町	村岡区山田	140020003	家ノ向 I	急傾斜地の崩壊	兵庫県告示第198号	2011年2月25日
美方郡	香美町	村岡区長瀬	140020004	家ノ前(1) I	急傾斜地の崩壊	兵庫県告示第198号	2011年2月25日
美方郡	香美町	村岡区長瀬	140020005	家ノ前(2) I	急傾斜地の崩壊	兵庫県告示第198号	2011年2月25日
美方郡	香美町	村岡区味取	140020006	味取(1) I	急傾斜地の崩壊	兵庫県告示第198号	2011年2月25日
美方郡	香美町	村岡区味取	140020007	味取(2) I	急傾斜地の崩壊	兵庫県告示第198号	2011年2月25日
美方郡	香美町	村岡区長須	140020008	前田 I	急傾斜地の崩壊	兵庫県告示第198号	2011年2月25日
美方郡	香美町	村岡区長須	140020009	千原 I	急傾斜地の崩壊	兵庫県告示第198号	2011年2月25日
美方郡	香美町	村岡区高津	140020010	高津 I	急傾斜地の崩壊	兵庫県告示第198号	2011年2月25日
美方郡	香美町	村岡区高津	140020011	横茂 I	急傾斜地の崩壊	兵庫県告示第198号	2011年2月25日
美方郡	香美町	村岡区高津	140020012	高津(2) I	急傾斜地の崩壊	兵庫県告示第198号	2011年2月25日
美方郡	香美町	村岡区入江	140020013	和佐父(1) I	急傾斜地の崩壊	兵庫県告示第198号	2011年2月25日
美方郡	香美町	村岡区入江	140020014	和佐父(2) I	急傾斜地の崩壊	兵庫県告示第198号	2011年2月25日
美方郡	香美町	村岡区川会	140020015	川会(1) I	急傾斜地の崩壊	兵庫県告示第198号	2011年2月25日
美方郡	香美町	村岡区川会	140020016	川会(2) I	急傾斜地の崩壊	兵庫県告示第198号	2011年2月25日
美方郡	香美町	村岡区丸味	140020017	丸味 I	急傾斜地の崩壊	兵庫県告示第198号	2011年2月25日
美方郡	香美町	村岡区川会	140020018	入江(1) I	急傾斜地の崩壊	兵庫県告示第198号	2011年2月25日
美方郡	香美町	村岡区和田	140020019	和田(1) I	急傾斜地の崩壊	兵庫県告示第198号	2011年2月25日
美方郡	香美町	村岡区入江	140020020	入江(2) I	急傾斜地の崩壊	兵庫県告示第198号	2011年2月25日







## (2)土砂災害警戒区域

(R5.3.1)

郡・市	区・町	字	箇所番号	区域名	自然現象の種類	告示番号	公示日
美方郡	香美町	村岡区耀山	240020030	谷入田川 I	土石流	兵庫県告示第198号	2011年2月25日
美方郡	香美町	村岡区市原	240020031	耀山谷川 I	土石流	兵庫県告示第198号	2011年2月25日
美方郡	香美町	村岡区高井	240020032	寺河内東谷川 I	土石流	兵庫県告示第198号	2011年2月25日
美方郡	香美町	村岡区高井	240020033	高井谷川 I	土石流	兵庫県告示第198号	2011年2月25日
美方郡	香美町	村岡区寺河内	240020034	寺河内川 I	土石流	兵庫県告示第198号	2011年2月25日
美方郡	香美町	村岡区寺河内	240020035	水舟川 II	土石流	兵庫県告示第198号	2011年2月25日
美方郡	香美町	村岡区大糠	240020036	水舟川 I	土石流	兵庫県告示第198号	2011年2月25日
美方郡	香美町	村岡区大糠	240020037	大糠川 I	土石流	兵庫県告示第198号	2011年2月25日
美方郡	香美町	村岡区大糠	240020038	川奥谷川 I	土石流	兵庫県告示第198号	2011年2月25日
美方郡	香美町	村岡区板仕野	240020039	板仕野川 I	土石流	兵庫県告示第198号	2011年2月25日
美方郡	香美町	村岡区萩山	240020040	一二峠川 I	土石流	兵庫県告示第198号	2011年2月25日
美方郡	香美町	村岡区萩山	240020041	萩山西谷川 II	土石流	兵庫県告示第198号	2011年2月25日
美方郡	香美町	村岡区神坂	240020042	萩山東谷川 I	土石流	兵庫県告示第198号	2011年2月25日
美方郡	香美町	村岡区神坂	240020043	神坂川 I	土石流	兵庫県告示第198号	2011年2月25日
美方郡	香美町	村岡区村岡	240020044	ツボ谷川 I	土石流	兵庫県告示第198号	2011年2月25日
美方郡	香美町	村岡区村岡	240020045	村岡谷川 I	土石流	兵庫県告示第198号	2011年2月25日
美方郡	香美町	村岡区鹿田	240020046	宮谷川 I	土石流	兵庫県告示第198号	2011年2月25日
美方郡	香美町	村岡区長板	240020047	福井谷川 I	土石流	兵庫県告示第198号	2011年2月25日
美方郡	香美町	村岡区長板	240020048	家何川 I	土石流	兵庫県告示第198号	2011年2月25日
美方郡	香美町	村岡区長板	240020049	中ヶ谷川 I	土石流	兵庫県告示第198号	2011年2月25日
美方郡	香美町	村岡区祖岡	240020050	溝口谷川 II	土石流	兵庫県告示第198号	2011年2月25日
美方郡	香美町	村岡区祖岡	240020051	金谷川 I	土石流	兵庫県告示第198号	2011年2月25日
美方郡	香美町	村岡区能波	240020052	左田尻川 I	土石流	兵庫県告示第198号	2011年2月25日
美方郡	香美町	村岡区長板	240020053	長坂北谷川 II	土石流	兵庫県告示第198号	2011年2月25日
美方郡	香美町	村岡区長板	240020054	笹谷川 II	土石流	兵庫県告示第198号	2011年2月25日
美方郡	香美町	村岡区高津	240020055	勝負ヶ谷川 I	土石流	兵庫県告示第198号	2011年2月25日
美方郡	香美町	村岡区高津	240020056	神場谷川 I	土石流	兵庫県告示第198号	2011年2月25日
美方郡	香美町	村岡区高津	240020057	大保地谷川 I	土石流	兵庫県告示第198号	2011年2月25日
美方郡	香美町	村岡区長須	240020058	布谷川 I	土石流	兵庫県告示第198号	2011年2月25日
美方郡	香美町	村岡区味取	240020059	栗谷川 I	土石流	兵庫県告示第198号	2011年2月25日
美方郡	香美町	村岡区原	240020060	水谷川 I	土石流	兵庫県告示第198号	2011年2月25日
美方郡	香美町	村岡区長瀬	240020061	大谷川 I	土石流	兵庫県告示第198号	2011年2月25日
美方郡	香美町	村岡区長瀬	240020062	宮ノ谷川 I	土石流	兵庫県告示第198号	2011年2月25日
美方郡	香美町	村岡区山田	240020063	段谷川 I	土石流	兵庫県告示第198号	2011年2月25日
美方郡	香美町	村岡区山田	240020064	山田谷川 I	土石流	兵庫県告示第198号	2011年2月25日
美方郡	香美町	村岡区境	240020065	中ノ谷川 I	土石流	兵庫県告示第198号	2011年2月25日
美方郡	香美町	村岡区境	240020066	上ノ谷川 I	土石流	兵庫県告示第198号	2011年2月25日
美方郡	香美町	村岡区中大谷	240020067	中大谷川 II	土石流	兵庫県告示第198号	2011年2月25日
美方郡	香美町	村岡区萩山	240020068	萩山川 I	土石流	兵庫県告示第198号	2011年2月25日
美方郡	香美町	村岡区山田	240020069	石谷川 II	土石流	兵庫県告示第198号	2011年2月25日
美方郡	香美町	村岡区味取	140020168	味取(5) I	急傾斜地の崩壊	兵庫県告示第1090号	平成30年12月28日
美方郡	香美町	村岡区大糠	140020169	大糠(3) I	急傾斜地の崩壊	兵庫県告示第1090号	平成30年12月28日
美方郡	香美町	村岡区日影	140020170	日影(2) I	急傾斜地の崩壊	兵庫県告示第1090号	平成30年12月28日
美方郡	香美町	香美区上計	140010161	三ノ山下 1-2	急傾斜地の崩壊	兵庫県告示第178号	令和3年2月26日
美方郡	香美町	香美区一日市	140010162	天王山 I-2	急傾斜地の崩壊	兵庫県告示第178号	令和3年2月26日
美方郡	香美町	香美区香住	140010163	香住(1) I-2	急傾斜地の崩壊	兵庫県告示第178号	令和3年2月26日
美方郡	香美町	香美区間室	140010164	間室 1-2	急傾斜地の崩壊	兵庫県告示第178号	令和3年2月26日
美方郡	香美町	香美区鑑	140010165	鑑 1-2	急傾斜地の崩壊	兵庫県告示第178号	令和3年2月26日
美方郡	香美町	香美区下岡	140010166	安坂② I-2	急傾斜地の崩壊	兵庫県告示第178号	令和3年2月26日
美方郡	香美町	香美区守柄	140010167	守柄(1) I-2	急傾斜地の崩壊	兵庫県告示第178号	令和3年2月26日
美方郡	香美町	香美区大谷	140010168	大谷(1) I-2	急傾斜地の崩壊	兵庫県告示第178号	令和3年2月26日
美方郡	香美町	香美区鑑	140010169	鑑(8)	急傾斜地の崩壊	兵庫県告示第178号	令和3年2月26日
美方郡	香美町	香美区鑑	140010170	鑑(9)	急傾斜地の崩壊	兵庫県告示第178号	令和3年2月26日
美方郡	香美町	香美区香住	140010171	香住(6)	急傾斜地の崩壊	兵庫県告示第178号	令和3年2月26日
美方郡	香美町	香美区若松、一日市	140010172	和田山	急傾斜地の崩壊	兵庫県告示第700号	令和4年5月31日
美方郡	香美町	香美区大谷	140010173	大谷(4)	急傾斜地の崩壊	兵庫県告示第700号	令和4年5月31日
美方郡	香美町	小代区城山	240030036	梅ヶ平上がり口川	土石流	兵庫県告示第700号	令和4年5月31日
美方郡	香美町	香美区三谷	340010005	三谷	地滑り	兵庫県告示第700号	令和4年5月31日
美方郡	香美町	村岡区高津	340020025	高津	地滑り	兵庫県告示第700号	令和4年5月31日
美方郡	香美町	村岡区村岡	340020026	水上	地滑り	兵庫県告示第700号	令和4年5月31日
美方郡	香美町	村岡区板仕野	340020027	板仕野	地滑り	兵庫県告示第700号	令和4年5月31日
美方郡	香美町	村岡区宿	340020028	宿西	地滑り	兵庫県告示第700号	令和4年5月31日
美方郡	香美町	村岡区口大谷、高坂	340020029	口大谷	地滑り	兵庫県告示第700号	令和4年5月31日
美方郡	香美町	小代区神場	340030011	神場	地滑り	兵庫県告示第700号	令和4年5月31日
朝来市		多々良木	226040077	下松尾谷川 II	土石流	兵庫県告示第227号	平成22年3月16日
朝来市		多々良木	226040078	大戈川 II	土石流	兵庫県告示第227号	平成22年3月16日
朝来市		多々良木	226040079	タコタ川 I	土石流	兵庫県告示第227号	平成22年3月16日
朝来市		多々良木	226040080	上中村川 II	土石流	兵庫県告示第227号	平成22年3月16日
朝来市		多々良木	226040081	下中村川 II	土石流	兵庫県告示第227号	平成22年3月16日
朝来市		多々良木	226040082	上塚原川 II	土石流	兵庫県告示第227号	平成22年3月16日
朝来市		多々良木	226040083	下塚原川 II	土石流	兵庫県告示第227号	平成22年3月16日
朝来市		多々良木	226040084	上牧野川 II	土石流	兵庫県告示第227号	平成22年3月16日
朝来市		多々良木	226040085	下牧野川 II	土石流	兵庫県告示第227号	平成22年3月16日
朝来市		多々良木	226040086	下多々良木川 I	土石流	兵庫県告示第227号	平成22年3月16日
朝来市		立脇	226040087	音谷川 I	土石流	兵庫県告示第227号	平成22年3月16日
朝来市		立脇	226040088	菅谷川 I	土石流	兵庫県告示第227号	平成22年3月16日
朝来市		上八代	226040089	今谷川 I	土石流	兵庫県告示第227号	平成22年3月16日
朝来市		上八代	226040090	口今谷川 I	土石流	兵庫県告示第227号	平成22年3月16日
朝来市		上八代	226040091	上八代川 I	土石流	兵庫県告示第227号	平成22年3月16日
朝来市		桑市	226040092	釣坂川 I	土石流	兵庫県告示第227号	平成22年3月16日
朝来市		桑市	226040093	上地川 I	土石流	兵庫県告示第227号	平成22年3月16日
朝来市		桑市	226040094	中ツ尾川 I	土石流	兵庫県告示第227号	平成22年3月16日
朝来市		桑市	226040095	上溝谷川 I	土石流	兵庫県告示第227号	平成22年3月16日
朝来市		桑市	226040096	下溝谷川 I	土石流	兵庫県告示第227号	平成22年3月16日
朝来市		物部	226040097	木之内川 I	土石流	兵庫県告示第227号	平成22年3月16日
朝来市		物部	226040098	宮前川 I	土石流	兵庫県告示第227号	平成22年3月16日
朝来市		物部	226040099	物部倉谷川 I	土石流	兵庫県告示第227号	平成22年3月16日
朝来市		物部	226040100	宮ヶ谷川 II	土石流	兵庫県告示第227号	平成22年3月16日

郡・市	区・町	字	箇所番号	区域名	自然現象の種類	告示番号	公示日
朝来市		物部	226040101	寺谷川 I	土石流	兵庫県告示第227号	平成22年3月16日
朝来市		澤	226040102	横地川 I	土石流	兵庫県告示第227号	平成22年3月16日
朝来市		澤	226040103	坂地川 I	土石流	兵庫県告示第227号	平成22年3月16日
朝来市		澤	226040104	青谷下毛山川 II	土石流	兵庫県告示第227号	平成22年3月16日
朝来市		川上	226040105	大戸川 I	土石流	兵庫県告示第227号	平成22年3月16日
朝来市		川上	226040106	船谷川 I	土石流	兵庫県告示第227号	平成22年3月16日
朝来市		川上	226040107	大尾川 II	土石流	兵庫県告示第227号	平成22年3月16日
朝来市		納座	226040108	大路川 II	土石流	兵庫県告示第227号	平成22年3月16日
朝来市		納座	226040109	田倉川 I	土石流	兵庫県告示第227号	平成22年3月16日
朝来市		納座	226040110	見田川 II	土石流	兵庫県告示第227号	平成22年3月16日
朝来市		納座	226040111	赤田川 II	土石流	兵庫県告示第227号	平成22年3月16日
朝来市		納座	226040112	仲山川 II	土石流	兵庫県告示第227号	平成22年3月16日
朝来市		山内	226040113	山田垣川 II	土石流	兵庫県告示第227号	平成22年3月16日
朝来市		山内	226040114	黒田川 I	土石流	兵庫県告示第227号	平成22年3月16日
朝来市		山内	226040115	北山川 I	土石流	兵庫県告示第227号	平成22年3月16日
朝来市		和田山町林垣	226020030	林垣川 I	土石流	兵庫県告示第213号	平成23年3月1日
朝来市		生野町奥銀谷	326010001	奥銀谷	地滑り	兵庫県告示第258号	平成24年3月2日
朝来市		和田山町白井	326020001	白井	地滑り	兵庫県告示第258号	平成24年3月2日
朝来市		和田山町枚田	326020002	枚田	地滑り	兵庫県告示第258号	平成24年3月2日
朝来市		山東町柴	326030001	柴	地滑り	兵庫県告示第258号	平成24年3月2日
朝来市		山東町滝田	326030002	滝田	地滑り	兵庫県告示第258号	平成24年3月2日
朝来市		山東町迫間	326030003	迫間	地滑り	兵庫県告示第258号	平成24年3月2日
朝来市		生野町栃原	326010002	栃原	地滑り	兵庫県告示第〇号	令和4年3月29日
朝来市		佐養	326040001	佐養	地滑り	兵庫県告示第〇号	令和4年3月29日
美方郡	新温泉町	歌長	241020082	山口川 I	土石流	兵庫県告示第533号	平成26年6月10日
美方郡	新温泉町	三尾	141010001	三尾(1) I	急傾斜地の崩壊	兵庫県告示第838号	平成19年8月7日
美方郡	新温泉町	三尾	141010002	三尾(2) I	急傾斜地の崩壊	兵庫県告示第838号	平成19年8月7日
美方郡	新温泉町	三尾	141010003	小三尾 I	急傾斜地の崩壊	兵庫県告示第838号	平成19年8月7日
美方郡	新温泉町	三尾	141010004	小三尾(2) I	急傾斜地の崩壊	兵庫県告示第838号	平成19年8月7日
美方郡	新温泉町	赤崎	141010005	赤崎(1) I	急傾斜地の崩壊	兵庫県告示第838号	平成19年8月7日
美方郡	新温泉町	和田	141010006	下住川 I	急傾斜地の崩壊	兵庫県告示第838号	平成19年8月7日
美方郡	新温泉町	和田	141010007	和田 I	急傾斜地の崩壊	兵庫県告示第838号	平成19年8月7日
美方郡	新温泉町	久谷	141010008	久谷(1) I	急傾斜地の崩壊	兵庫県告示第838号	平成19年8月7日
美方郡	新温泉町	久谷	141010009	久谷(2) I	急傾斜地の崩壊	兵庫県告示第838号	平成19年8月7日
美方郡	新温泉町	久斗山	141010010	久斗山(1)Ⅲ	急傾斜地の崩壊	兵庫県告示第838号	平成19年8月7日
美方郡	新温泉町	正法庵	141010011	正法庵(2)① I	急傾斜地の崩壊	兵庫県告示第838号	平成19年8月7日
美方郡	新温泉町	藤尾	141010012	藤尾 I	急傾斜地の崩壊	兵庫県告示第838号	平成19年8月7日
美方郡	新温泉町	久斗山	141010013	久斗山(1) I	急傾斜地の崩壊	兵庫県告示第838号	平成19年8月7日
美方郡	新温泉町	久斗山	141010014	久斗山(2)① I	急傾斜地の崩壊	兵庫県告示第838号	平成19年8月7日
美方郡	新温泉町	久斗山	141010015	久斗山(3)① I	急傾斜地の崩壊	兵庫県告示第838号	平成19年8月7日
美方郡	新温泉町	久斗山	141010016	本谷 I	急傾斜地の崩壊	兵庫県告示第838号	平成19年8月7日
美方郡	新温泉町	赤崎	141010017	赤崎(2) I	急傾斜地の崩壊	兵庫県告示第838号	平成19年8月7日
美方郡	新温泉町	赤崎	141010018	赤崎(3) I	急傾斜地の崩壊	兵庫県告示第838号	平成19年8月7日
美方郡	新温泉町	田井	141010019	田井(1) I	急傾斜地の崩壊	兵庫県告示第838号	平成19年8月7日
美方郡	新温泉町	田井	141010020	田井(2) I	急傾斜地の崩壊	兵庫県告示第838号	平成19年8月7日
美方郡	新温泉町	田井	141010021	田井(3) I	急傾斜地の崩壊	兵庫県告示第838号	平成19年8月7日
美方郡	新温泉町	指杭	141010022	指杭(1) I	急傾斜地の崩壊	兵庫県告示第838号	平成19年8月7日
美方郡	新温泉町	指杭	141010023	指杭(2) I	急傾斜地の崩壊	兵庫県告示第838号	平成19年8月7日
美方郡	新温泉町	対田	141010024	対田(2) I	急傾斜地の崩壊	兵庫県告示第838号	平成19年8月7日
美方郡	新温泉町	二日市	141010025	二日市 I	急傾斜地の崩壊	兵庫県告示第838号	平成19年8月7日
美方郡	新温泉町	七釜	141010026	七釜(1) I	急傾斜地の崩壊	兵庫県告示第838号	平成19年8月7日
美方郡	新温泉町	七釜	141010027	七釜(2) I	急傾斜地の崩壊	兵庫県告示第838号	平成19年8月7日
美方郡	新温泉町	新市	141010028	新市 I	急傾斜地の崩壊	兵庫県告示第838号	平成19年8月7日
美方郡	新温泉町	古市	141010029	古市 I	急傾斜地の崩壊	兵庫県告示第838号	平成19年8月7日
美方郡	新温泉町	用土	141010030	用土 I	急傾斜地の崩壊	兵庫県告示第838号	平成19年8月7日
美方郡	新温泉町	田君	141010031	田君 I	急傾斜地の崩壊	兵庫県告示第838号	平成19年8月7日
美方郡	新温泉町	三谷	141010032	三谷(1) I	急傾斜地の崩壊	兵庫県告示第838号	平成19年8月7日
美方郡	新温泉町	三谷	141010033	三谷(2) I	急傾斜地の崩壊	兵庫県告示第838号	平成19年8月7日
美方郡	新温泉町	三谷	141010034	三谷緑町 I	急傾斜地の崩壊	兵庫県告示第838号	平成19年8月7日
美方郡	新温泉町	浜坂	141010035	浜坂宇都野町(1) I	急傾斜地の崩壊	兵庫県告示第838号	平成19年8月7日
美方郡	新温泉町	浜坂	141010036	浜坂宇都野町(2) I	急傾斜地の崩壊	兵庫県告示第838号	平成19年8月7日
美方郡	新温泉町	宇都野町	141010037	宇都野町 I	急傾斜地の崩壊	兵庫県告示第838号	平成19年8月7日
美方郡	新温泉町	諸寄	141010038	諸寄静岡中町 I	急傾斜地の崩壊	兵庫県告示第838号	平成19年8月7日
美方郡	新温泉町	諸寄	141010039	諸寄奥町 I	急傾斜地の崩壊	兵庫県告示第838号	平成19年8月7日
美方郡	新温泉町	諸寄	141010040	奥町 I	急傾斜地の崩壊	兵庫県告示第838号	平成19年8月7日
美方郡	新温泉町	諸寄	141010041	諸寄(2) I	急傾斜地の崩壊	兵庫県告示第838号	平成19年8月7日
美方郡	新温泉町	釜屋	141010042	釜屋(2) I	急傾斜地の崩壊	兵庫県告示第838号	平成19年8月7日
美方郡	新温泉町	釜屋	141010043	釜屋 I	急傾斜地の崩壊	兵庫県告示第838号	平成19年8月7日
美方郡	新温泉町	居組	141010044	居組(2)① I	急傾斜地の崩壊	兵庫県告示第838号	平成19年8月7日
美方郡	新温泉町	居組	141010045	向町 I	急傾斜地の崩壊	兵庫県告示第838号	平成19年8月7日
美方郡	新温泉町	居組	141010046	居組 I	急傾斜地の崩壊	兵庫県告示第838号	平成19年8月7日
美方郡	新温泉町	居組	141010047	居組(2)② I	急傾斜地の崩壊	兵庫県告示第838号	平成19年8月7日
美方郡	新温泉町	諸寄	141010048	諸寄① I	急傾斜地の崩壊	兵庫県告示第838号	平成19年8月7日
美方郡	新温泉町	諸寄	141010049	諸寄③ I	急傾斜地の崩壊	兵庫県告示第838号	平成19年8月7日
美方郡	新温泉町	三尾	141010050	三尾(2) I	急傾斜地の崩壊	兵庫県告示第838号	平成19年8月7日
美方郡	新温泉町	三尾	141010051	三尾③ I	急傾斜地の崩壊	兵庫県告示第838号	平成19年8月7日
美方郡	新温泉町	久斗山	141010052	久斗山(3)② I	急傾斜地の崩壊	兵庫県告示第838号	平成19年8月7日
美方郡	新温泉町	居組	141010053	居組(3) I	急傾斜地の崩壊	兵庫県告示第838号	平成19年8月7日
美方郡	新温泉町	諸寄	141010054	諸寄(2) I	急傾斜地の崩壊	兵庫県告示第838号	平成19年8月7日
美方郡	新温泉町	諸寄	141010055	諸寄(3) I	急傾斜地の崩壊	兵庫県告示第838号	平成19年8月7日
美方郡	新温泉町	諸寄	141010056	諸寄(4) I	急傾斜地の崩壊	兵庫県告示第838号	平成19年8月7日
美方郡	新温泉町	諸寄	141010057	諸寄(5) I	急傾斜地の崩壊	兵庫県告示第838号	平成19年8月7日
美方郡	新温泉町	芦屋	141010058	芦屋(1) I	急傾斜地の崩壊	兵庫県告示第838号	平成19年8月7日
美方郡	新温泉町	芦屋	141010059	芦屋(2) I	急傾斜地の崩壊	兵庫県告示第838号	平成19年8月7日
美方郡	新温泉町	芦屋	141010060	芦屋(3) I	急傾斜地の崩壊	兵庫県告示第838号	平成19年8月7日
美方郡	新温泉町	浜坂	141010061	浜坂(1) I	急傾斜地の崩壊	兵庫県告示第838号	平成19年8月7日
美方郡	新温泉町	三谷	141010062	三谷(3) I	急傾斜地の崩壊	兵庫県告示第838号	平成19年8月7日
美方郡	新温泉町	三谷	141010063	三谷(4) I	急傾斜地の崩壊	兵庫県告示第838号	平成19年8月7日





## (2)土砂災害警戒区域

(R5.3.1)

郡・市	区・町	字	箇所番号	区域名	自然現象の種類	告示番号	公示日
美方郡	新温泉町	赤崎	141010152	赤崎(8)Ⅲ	急傾斜地の崩壊	兵庫県告示第838号	平成19年8月7日
美方郡	新温泉町	赤崎	141010153	赤崎(9)Ⅲ	急傾斜地の崩壊	兵庫県告示第838号	平成19年8月7日
美方郡	新温泉町	赤崎	141010154	赤崎(10)Ⅲ	急傾斜地の崩壊	兵庫県告示第838号	平成19年8月7日
美方郡	新温泉町	高末	141010155	高末(5)Ⅲ	急傾斜地の崩壊	兵庫県告示第838号	平成19年8月7日
美方郡	新温泉町	和田	141010156	和田(5)Ⅲ	急傾斜地の崩壊	兵庫県告示第838号	平成19年8月7日
美方郡	新温泉町	和田	141010157	和田(6)Ⅲ	急傾斜地の崩壊	兵庫県告示第838号	平成19年8月7日
美方郡	新温泉町	藤尾	141010158	藤尾(4)Ⅲ	急傾斜地の崩壊	兵庫県告示第838号	平成19年8月7日
美方郡	新温泉町	藤尾	141010159	藤尾(5)Ⅲ	急傾斜地の崩壊	兵庫県告示第838号	平成19年8月7日
美方郡	新温泉町	久斗山	141010160	久斗山(8)Ⅲ	急傾斜地の崩壊	兵庫県告示第838号	平成19年8月7日
美方郡	新温泉町	久斗山	141010161	久斗山(9)Ⅲ	急傾斜地の崩壊	兵庫県告示第838号	平成19年8月7日
美方郡	新温泉町	居組	241010001	寺井川Ⅰ	土石流	兵庫県告示第838号	平成19年8月7日
美方郡	新温泉町	居組	241010002	居組川Ⅰ	土石流	兵庫県告示第838号	平成19年8月7日
美方郡	新温泉町	諸寄	241010003	京屋谷川Ⅱ	土石流	兵庫県告示第838号	平成19年8月7日
美方郡	新温泉町	諸寄	241010004	奥町川Ⅰ	土石流	兵庫県告示第838号	平成19年8月7日
美方郡	新温泉町	諸寄	241010005	松堀川Ⅰ	土石流	兵庫県告示第838号	平成19年8月7日
美方郡	新温泉町	諸寄	241010006	諸寄南谷川Ⅰ	土石流	兵庫県告示第838号	平成19年8月7日
美方郡	新温泉町	諸寄	241010007	諸寄川Ⅰ	土石流	兵庫県告示第838号	平成19年8月7日
美方郡	新温泉町	諸寄	241010008	諸寄北谷川Ⅰ	土石流	兵庫県告示第838号	平成19年8月7日
美方郡	新温泉町	浜坂	241010009	宮谷川Ⅰ	土石流	兵庫県告示第838号	平成19年8月7日
美方郡	新温泉町	浜坂	241010010	浜坂西谷川Ⅰ	土石流	兵庫県告示第838号	平成19年8月7日
美方郡	新温泉町	用土	241010011	用土谷川Ⅰ	土石流	兵庫県告示第838号	平成19年8月7日
美方郡	新温泉町	古市	241010012	三谷山川Ⅰ	土石流	兵庫県告示第838号	平成19年8月7日
美方郡	新温泉町	古市	241010013	岸田川Ⅱ	土石流	兵庫県告示第838号	平成19年8月7日
美方郡	新温泉町	七釜	241010014	七釜谷川Ⅰ	土石流	兵庫県告示第838号	平成19年8月7日
美方郡	新温泉町	浜坂	241010015	味原川Ⅰ	土石流	兵庫県告示第838号	平成19年8月7日
美方郡	新温泉町	栃谷	241010016	田君谷川Ⅱ	土石流	兵庫県告示第838号	平成19年8月7日
美方郡	新温泉町	栃谷	241010017	下三成川Ⅰ	土石流	兵庫県告示第838号	平成19年8月7日
美方郡	新温泉町	久斗山	241010018	間谷川Ⅰ	土石流	兵庫県告示第838号	平成19年8月7日
美方郡	新温泉町	久斗山	241010019	山谷川Ⅰ	土石流	兵庫県告示第838号	平成19年8月7日
美方郡	新温泉町	久斗山	241010020	久斗山谷川Ⅱ	土石流	兵庫県告示第838号	平成19年8月7日
美方郡	新温泉町	境	241010021	境川Ⅱ	土石流	兵庫県告示第838号	平成19年8月7日
美方郡	新温泉町	境	241010022	猪ノ奥川Ⅰ	土石流	兵庫県告示第838号	平成19年8月7日
美方郡	新温泉町	境	241010023	大味谷川Ⅱ	土石流	兵庫県告示第838号	平成19年8月7日
美方郡	新温泉町	辺地	241010024	辺地谷川Ⅰ	土石流	兵庫県告示第838号	平成19年8月7日
美方郡	新温泉町	辺地	241010025	三谷山川Ⅰ	土石流	兵庫県告示第838号	平成19年8月7日
美方郡	新温泉町	辺地	241010026	后山川Ⅰ	土石流	兵庫県告示第838号	平成19年8月7日
美方郡	新温泉町	高末	241010027	高末東谷川Ⅱ	土石流	兵庫県告示第838号	平成19年8月7日
美方郡	新温泉町	正法庵	241010028	正法庵川Ⅰ	土石流	兵庫県告示第838号	平成19年8月7日
美方郡	新温泉町	高末	241010029	高末北谷川Ⅰ	土石流	兵庫県告示第838号	平成19年8月7日
美方郡	新温泉町	久谷	241010030	久谷北奥谷川Ⅰ	土石流	兵庫県告示第838号	平成19年8月7日
美方郡	新温泉町	久谷	241010031	久谷南谷川Ⅱ	土石流	兵庫県告示第838号	平成19年8月7日
美方郡	新温泉町	久谷	241010032	久谷北谷川Ⅰ	土石流	兵庫県告示第838号	平成19年8月7日
美方郡	新温泉町	赤崎	241010033	赤崎谷川Ⅰ	土石流	兵庫県告示第838号	平成19年8月7日
美方郡	新温泉町	赤崎	241010034	赤崎川Ⅰ(1)	土石流	兵庫県告示第838号	平成19年8月7日
美方郡	新温泉町	赤崎	241010035	赤崎川Ⅰ(2)	土石流	兵庫県告示第838号	平成19年8月7日
美方郡	新温泉町	和田	241010036	和田川Ⅰ	土石流	兵庫県告示第838号	平成19年8月7日
美方郡	新温泉町	和田	241010037	下住川Ⅰ	土石流	兵庫県告示第838号	平成19年8月7日
美方郡	新温泉町	和田	241010038	和田川Ⅰ	土石流	兵庫県告示第838号	平成19年8月7日
美方郡	新温泉町	和田	241010039	和田北谷川Ⅱ	土石流	兵庫県告示第838号	平成19年8月7日
美方郡	新温泉町	和田	241010040	和田南谷川Ⅱ	土石流	兵庫県告示第838号	平成19年8月7日
美方郡	新温泉町	対田	241010041	対田川Ⅰ	土石流	兵庫県告示第838号	平成19年8月7日
美方郡	新温泉町	対田	241010042	奥村川Ⅰ	土石流	兵庫県告示第838号	平成19年8月7日
美方郡	新温泉町	田井	241010043	田井北川Ⅰ	土石流	兵庫県告示第838号	平成19年8月7日
美方郡	新温泉町	田井	241010044	田井東川Ⅰ	土石流	兵庫県告示第838号	平成19年8月7日
美方郡	新温泉町	田井	241010045	田井南川Ⅰ	土石流	兵庫県告示第838号	平成19年8月7日
美方郡	新温泉町	田井	241010046	田井西川Ⅰ	土石流	兵庫県告示第838号	平成19年8月7日
美方郡	新温泉町	指杭	241010047	指杭川Ⅰ	土石流	兵庫県告示第838号	平成19年8月7日
美方郡	新温泉町	清富	241010048	清富東谷川Ⅱ	土石流	兵庫県告示第838号	平成19年8月7日
美方郡	新温泉町	浜坂	241010049	清富西谷川Ⅰ	土石流	兵庫県告示第838号	平成19年8月7日
美方郡	新温泉町	三尾	241010050	小三尾川Ⅰ(1)	土石流	兵庫県告示第838号	平成19年8月7日
美方郡	新温泉町	三尾	241010051	小三尾川Ⅰ(2)	土石流	兵庫県告示第838号	平成19年8月7日
美方郡	新温泉町	三尾	241010052	三尾川Ⅰ(1)	土石流	兵庫県告示第838号	平成19年8月7日
美方郡	新温泉町	三尾	241010053	三尾川Ⅰ(2)	土石流	兵庫県告示第838号	平成19年8月7日
美方郡	新温泉町	三尾	241010054	三尾川Ⅱ	土石流	兵庫県告示第838号	平成19年8月7日
美方郡	新温泉町	桧尾	141020001	桧尾①Ⅰ	急傾斜地の崩壊	兵庫県告示第405号	平成22年3月30日
美方郡	新温泉町	熊谷	141020002	桧谷口(1)①Ⅰ	急傾斜地の崩壊	兵庫県告示第405号	平成22年3月30日
美方郡	新温泉町	熊谷	141020003	桧谷口(2)Ⅰ	急傾斜地の崩壊	兵庫県告示第405号	平成22年3月30日
美方郡	新温泉町	熊谷	141020004	桧谷口(3)Ⅰ	急傾斜地の崩壊	兵庫県告示第405号	平成22年3月30日
美方郡	新温泉町	熊谷	141020005	仁蓮寺Ⅰ	急傾斜地の崩壊	兵庫県告示第405号	平成22年3月30日
美方郡	新温泉町	今岡	141020006	金屋(1)Ⅰ	急傾斜地の崩壊	兵庫県告示第405号	平成22年3月30日
美方郡	新温泉町	歌長	141020007	数久谷Ⅰ	急傾斜地の崩壊	兵庫県告示第405号	平成22年3月30日
美方郡	新温泉町	今岡	141020008	今岡Ⅰ	急傾斜地の崩壊	兵庫県告示第405号	平成22年3月30日
美方郡	新温泉町	今岡	141020009	金屋(2)Ⅰ	急傾斜地の崩壊	兵庫県告示第405号	平成22年3月30日
美方郡	新温泉町	井土	141020010	城坂①Ⅰ	急傾斜地の崩壊	兵庫県告示第405号	平成22年3月30日
美方郡	新温泉町	細田	141020011	細田Ⅰ	急傾斜地の崩壊	兵庫県告示第405号	平成22年3月30日
美方郡	新温泉町	湯	141020012	湯泉Ⅰ	急傾斜地の崩壊	兵庫県告示第405号	平成22年3月30日
美方郡	新温泉町	歌長	141020013	高山Ⅰ	急傾斜地の崩壊	兵庫県告示第405号	平成22年3月30日
美方郡	新温泉町	歌長	141020014	歌長Ⅰ	急傾斜地の崩壊	兵庫県告示第405号	平成22年3月30日
美方郡	新温泉町	湯	141020015	天神Ⅰ	急傾斜地の崩壊	兵庫県告示第405号	平成22年3月30日
美方郡	新温泉町	湯	141020016	稲負谷Ⅰ	急傾斜地の崩壊	兵庫県告示第405号	平成22年3月30日
美方郡	新温泉町	湯	141020017	西稲負谷Ⅰ	急傾斜地の崩壊	兵庫県告示第405号	平成22年3月30日
美方郡	新温泉町	湯	141020018	湯Ⅰ	急傾斜地の崩壊	兵庫県告示第405号	平成22年3月30日
美方郡	新温泉町	切畑	141020019	切畑Ⅰ	急傾斜地の崩壊	兵庫県告示第405号	平成22年3月30日
美方郡	新温泉町	丹土	141020020	丹土Ⅰ	急傾斜地の崩壊	兵庫県告示第405号	平成22年3月30日
美方郡	新温泉町	飯野	141020021	飯野(1)Ⅰ	急傾斜地の崩壊	兵庫県告示第405号	平成22年3月30日
美方郡	新温泉町	飯野	141020022	大門Ⅰ	急傾斜地の崩壊	兵庫県告示第405号	平成22年3月30日
美方郡	新温泉町	飯野	141020023	飯野(2)①Ⅰ	急傾斜地の崩壊	兵庫県告示第405号	平成22年3月30日
美方郡	新温泉町	千原	141020024	千原Ⅰ	急傾斜地の崩壊	兵庫県告示第405号	平成22年3月30日













郡・市	区・町	字	箇所番号	区域名	自然現象の種類	告示番号	公示日
美方郡	新温泉町	中辻	141020287	中辻(5)Ⅱ	急傾斜地の崩壊	兵庫県告示第235号	平成27年3月24日
美方郡	新温泉町	中辻	141020288	中辻(6)Ⅲ	急傾斜地の崩壊	兵庫県告示第235号	平成27年3月24日
美方郡	新温泉町	中辻	141020289	中辻(7)Ⅰ	急傾斜地の崩壊	兵庫県告示第235号	平成27年3月24日
美方郡	新温泉町	丹土	141020290	丹土(6)Ⅱ	急傾斜地の崩壊	兵庫県告示第235号	平成27年3月24日
美方郡	新温泉町	湯	141020291	湯(25)Ⅱ	急傾斜地の崩壊	兵庫県告示第235号	平成27年3月24日
美方郡	新温泉町	多子	141020292	多子(7)Ⅱ	急傾斜地の崩壊	兵庫県告示第235号	平成27年3月24日
美方郡	新温泉町	今岡	141020293	今岡(7)Ⅱ	急傾斜地の崩壊	兵庫県告示第235号	平成27年3月24日
美方郡	新温泉町	金屋	141020294	金屋(3)Ⅱ	急傾斜地の崩壊	兵庫県告示第235号	平成27年3月24日
美方郡	新温泉町	金屋	141020295	金屋(4)Ⅲ	急傾斜地の崩壊	兵庫県告示第235号	平成27年3月24日
美方郡	新温泉町	湯	141020296	湯(26)Ⅱ	急傾斜地の崩壊	兵庫県告示第235号	平成27年3月24日
美方郡	新温泉町	湯	141020297	湯(27)Ⅱ	急傾斜地の崩壊	兵庫県告示第235号	平成27年3月24日
美方郡	新温泉町	湯	141020298	湯(28)Ⅱ	急傾斜地の崩壊	兵庫県告示第235号	平成27年3月24日
美方郡	新温泉町	湯	141020299	湯(29)Ⅰ	急傾斜地の崩壊	兵庫県告示第235号	平成27年3月24日
美方郡	新温泉町	湯	141020300	湯(30)Ⅲ	急傾斜地の崩壊	兵庫県告示第235号	平成27年3月24日
美方郡	新温泉町	歌長	141020301	歌長(18)Ⅱ	急傾斜地の崩壊	兵庫県告示第235号	平成27年3月24日
美方郡	新温泉町	湯	141020302	湯(31)Ⅰ	急傾斜地の崩壊	兵庫県告示第235号	平成27年3月24日
美方郡	新温泉町	湯	141020303	湯(32)Ⅱ	急傾斜地の崩壊	兵庫県告示第235号	平成27年3月24日
美方郡	新温泉町	多子	141020304	多子(8)Ⅱ	急傾斜地の崩壊	兵庫県告示第235号	平成27年3月24日
美方郡	新温泉町	丹土	141020305	丹土(7)Ⅱ	急傾斜地の崩壊	兵庫県告示第235号	平成27年3月24日
美方郡	新温泉町	歌長	141020306	歌長(19)Ⅱ	急傾斜地の崩壊	兵庫県告示第235号	平成27年3月24日
美方郡	新温泉町	切畑	141020307	切畑(6)Ⅱ	急傾斜地の崩壊	兵庫県告示第235号	平成27年3月24日
美方郡	新温泉町	歌長	141020308	歌長(20)Ⅱ	急傾斜地の崩壊	兵庫県告示第235号	平成27年3月24日
美方郡	新温泉町	伊角	141020309	伊角(12)Ⅲ	急傾斜地の崩壊	兵庫県告示第235号	平成27年3月24日
美方郡	新温泉町	伊角	141020310	伊角(13)Ⅱ	急傾斜地の崩壊	兵庫県告示第235号	平成27年3月24日
美方郡	新温泉町	春来	141020311	春来(15)Ⅰ	急傾斜地の崩壊	兵庫県告示第235号	平成27年3月24日
美方郡	新温泉町	春来	141020312	春来(16)Ⅱ	急傾斜地の崩壊	兵庫県告示第235号	平成27年3月24日
美方郡	新温泉町	春来	141020313	春来(17)Ⅱ	急傾斜地の崩壊	兵庫県告示第235号	平成27年3月24日
美方郡	新温泉町	春来	141020314	春来(18)Ⅱ	急傾斜地の崩壊	兵庫県告示第235号	平成27年3月24日
美方郡	新温泉町	春来	141020315	春来(19)Ⅰ	急傾斜地の崩壊	兵庫県告示第235号	平成27年3月24日
美方郡	新温泉町	釜屋	241010055	釜屋(1)	土石流	兵庫県告示第235号	平成27年3月24日
美方郡	新温泉町	釜屋	241010056	釜屋(2)	土石流	兵庫県告示第235号	平成27年3月24日
美方郡	新温泉町	諸寄	241010057	諸寄	土石流	兵庫県告示第235号	平成27年3月24日
美方郡	新温泉町	三谷	241010058	三谷(1)	土石流	兵庫県告示第235号	平成27年3月24日
美方郡	新温泉町	三谷	241010059	三谷(2)	土石流	兵庫県告示第235号	平成27年3月24日
美方郡	新温泉町	七釜	241010060	七釜	土石流	兵庫県告示第235号	平成27年3月24日
美方郡	新温泉町	栃谷	241010061	栃谷(1)	土石流	兵庫県告示第235号	平成27年3月24日
美方郡	新温泉町	栃谷	241010062	栃谷(2)	土石流	兵庫県告示第235号	平成27年3月24日
美方郡	新温泉町	栃谷	241010063	栃谷(3)	土石流	兵庫県告示第235号	平成27年3月24日
美方郡	新温泉町	田井	241010064	田井	土石流	兵庫県告示第235号	平成27年3月24日
美方郡	新温泉町	対田	241010065	対田	土石流	兵庫県告示第235号	平成27年3月24日
美方郡	新温泉町	赤崎	241010066	赤崎	土石流	兵庫県告示第235号	平成27年3月24日
美方郡	新温泉町	高末	241010067	高末(1)	土石流	兵庫県告示第235号	平成27年3月24日
美方郡	新温泉町	高末	241010068	高末(2)	土石流	兵庫県告示第235号	平成27年3月24日
美方郡	新温泉町	藤尾	241010069	藤尾	土石流	兵庫県告示第235号	平成27年3月24日
美方郡	新温泉町	境	241010070	境	土石流	兵庫県告示第235号	平成27年3月24日
美方郡	新温泉町	久斗山	241010071	久斗山(1)	土石流	兵庫県告示第235号	平成27年3月24日
美方郡	新温泉町	久斗山	241010072	久斗山(2)	土石流	兵庫県告示第235号	平成27年3月24日
美方郡	新温泉町	久斗山	241010073	久斗山(3)	土石流	兵庫県告示第235号	平成27年3月24日
美方郡	新温泉町	久斗山	241010074	久斗山(4)	土石流	兵庫県告示第235号	平成27年3月24日
美方郡	新温泉町	千谷	241020083	南谷	土石流	兵庫県告示第235号	平成27年3月24日
美方郡	新温泉町	竹田	241020084	徳原下	土石流	兵庫県告示第235号	平成27年3月24日
美方郡	新温泉町	千原	241020085	ヲバ谷	土石流	兵庫県告示第235号	平成27年3月24日
美方郡	新温泉町	飯野	241020086	相谷	土石流	兵庫県告示第235号	平成27年3月24日
美方郡	新温泉町	飯野	241020087	広土	土石流	兵庫県告示第235号	平成27年3月24日
美方郡	新温泉町	飯野	241020088	北垣	土石流	兵庫県告示第235号	平成27年3月24日
美方郡	新温泉町	飯野	241020089	杉谷川	土石流	兵庫県告示第235号	平成27年3月24日
美方郡	新温泉町	飯野	241020090	大門	土石流	兵庫県告示第235号	平成27年3月24日
美方郡	新温泉町	千谷	141020316	千谷(12)Ⅰ	急傾斜地の崩壊	兵庫県告示第1019号	平成30年11月30日
美方郡	新温泉町	細田	141020317	天神(2)Ⅰ	急傾斜地の崩壊	兵庫県告示第1019号	平成30年11月30日
美方郡	新温泉町	湯	141020318	稲負谷(2)Ⅰ	急傾斜地の崩壊	兵庫県告示第1019号	平成30年11月30日
美方郡	新温泉町	歌長	141020319	歌長(21)Ⅱ	急傾斜地の崩壊	兵庫県告示第1019号	平成30年11月30日
美方郡	新温泉町	赤崎	141010259	赤崎(1)Ⅰ-2	急傾斜地の崩壊	兵庫県告示第98号	令和2年1月31日
美方郡	新温泉町	和田	141010260	和田Ⅰ-2	急傾斜地の崩壊	兵庫県告示第98号	令和2年1月31日
美方郡	新温泉町	久谷	141010261	久谷(2)Ⅰ-2	急傾斜地の崩壊	兵庫県告示第98号	令和2年1月31日
美方郡	新温泉町	久斗山	141010262	久斗山(1)Ⅰ-2	急傾斜地の崩壊	兵庫県告示第98号	令和2年1月31日
美方郡	新温泉町	田井	141010263	田井(1)Ⅰ-2	急傾斜地の崩壊	兵庫県告示第98号	令和2年1月31日
美方郡	新温泉町	指杭	141010264	指杭(2)Ⅰ-2	急傾斜地の崩壊	兵庫県告示第98号	令和2年1月31日
美方郡	新温泉町	指杭	141010265	指杭(2)Ⅰ-3	急傾斜地の崩壊	兵庫県告示第98号	令和2年1月31日
美方郡	新温泉町	指杭	141010266	指杭(2)Ⅰ-4	急傾斜地の崩壊	兵庫県告示第98号	令和2年1月31日
美方郡	新温泉町	七釜	141010267	七釜(2)Ⅰ-2	急傾斜地の崩壊	兵庫県告示第98号	令和2年1月31日
美方郡	新温泉町	三谷	141010268	三谷緑町Ⅰ-2	急傾斜地の崩壊	兵庫県告示第98号	令和2年1月31日
美方郡	新温泉町	諸寄	141010269	奥町Ⅰ-2	急傾斜地の崩壊	兵庫県告示第98号	令和2年1月31日
美方郡	新温泉町	居組	141010271	向町Ⅰ-2	急傾斜地の崩壊	兵庫県告示第98号	令和2年1月31日
美方郡	新温泉町	居組	141010272	居組Ⅰ-2	急傾斜地の崩壊	兵庫県告示第98号	令和2年1月31日
美方郡	新温泉町	諸寄	141010273	諸寄(1)Ⅰ-2	急傾斜地の崩壊	兵庫県告示第98号	令和2年1月31日
美方郡	新温泉町	三尾	141010274	三尾(3)Ⅰ-2	急傾斜地の崩壊	兵庫県告示第98号	令和2年1月31日
美方郡	新温泉町	赤崎	141010275	赤崎(6)Ⅱ-2	急傾斜地の崩壊	兵庫県告示第98号	令和2年1月31日
美方郡	新温泉町	久谷	141010276	久谷(6)Ⅱ-2	急傾斜地の崩壊	兵庫県告示第98号	令和2年1月31日
美方郡	新温泉町	和田	141010267	和田(13)-2	急傾斜地の崩壊	兵庫県告示第98号	令和2年1月31日
美方郡	新温泉町	境	341010001	境	地滑り	兵庫県告示第227号	平成26年3月14日
美方郡	新温泉町	久斗山	341010002	宮の谷	地滑り	兵庫県告示第227号	平成26年3月14日
美方郡	新温泉町	古市	341010003	古市	地滑り	兵庫県告示第227号	平成26年3月14日
美方郡	新温泉町	三谷	341010004	三谷	地滑り	兵庫県告示第227号	平成26年3月14日
美方郡	新温泉町	松尾	341020001	松尾	地滑り	兵庫県告示第228号	平成26年3月14日
美方郡	新温泉町	高山	341020002	高山	地滑り	兵庫県告示第228号	平成26年3月14日
美方郡	新温泉町	歌長	341020003	歌長	地滑り	兵庫県告示第228号	平成26年3月14日
美方郡	新温泉町	多子	341020004	多子	地滑り	兵庫県告示第228号	平成26年3月14日
美方郡	新温泉町	切畑	341020005	切畑	地滑り	兵庫県告示第228号	平成26年3月14日



郡・市	区・町	字	箇所番号	区域名	自然現象の種類	告示番号	公示日
美方郡	新温泉町	桐岡	341020006	桐岡	地滑り	兵庫県告示第228号	平成26年3月14日
美方郡	新温泉町	丹土	341020007	丹土	地滑り	兵庫県告示第228号	平成26年3月14日
美方郡	新温泉町	中辻	341020008	中辻	地滑り	兵庫県告示第228号	平成26年3月14日
美方郡	新温泉町	飯野	341020009	飯野	地滑り	兵庫県告示第227号	平成26年3月14日
美方郡	新温泉町	塩山	341020010	塩山	地滑り	兵庫県告示第228号	平成26年3月14日
美方郡	新温泉町	前	341020011	前	地滑り	兵庫県告示第228号	平成26年3月14日
美方郡	新温泉町	岸田	341020012	岸田	地滑り	兵庫県告示第228号	平成26年3月14日
美方郡	新温泉町	青下	341020013	青下	地滑り	兵庫県告示第228号	平成26年3月14日
美方郡	新温泉町	鐘尾	341020014	鐘尾	地滑り	兵庫県告示第228号	平成26年3月14日
美方郡	新温泉町	千谷	341020015	千谷	地滑り	兵庫県告示第228号	平成26年3月14日
美方郡	新温泉町	内山	341020016	内山	地滑り	兵庫県告示第228号	平成26年3月14日
美方郡	新温泉町	越坂	341020017	越坂	地滑り	兵庫県告示第228号	平成26年3月14日
美方郡	新温泉町	海上	341020018	海上	地滑り	兵庫県告示第228号	平成26年3月14日
美方郡	新温泉町	塩山	241020091	峠ノ下夕	土石流	兵庫県告示第235号	平成27年3月24日
美方郡	新温泉町	竹田	241020092	米持	土石流	兵庫県告示第235号	平成27年3月24日
美方郡	新温泉町	竹田	241020093	プロ谷	土石流	兵庫県告示第235号	平成27年3月24日
美方郡	新温泉町	湯	241020094	鑄物ヶ谷	土石流	兵庫県告示第235号	平成27年3月24日
美方郡	新温泉町	湯	241020095	天地面	土石流	兵庫県告示第235号	平成27年3月24日
美方郡	新温泉町	湯	241020096	稲負谷川	土石流	兵庫県告示第235号	平成27年3月24日
美方郡	新温泉町	多子	241020097	池ヶ谷	土石流	兵庫県告示第235号	平成27年3月24日
美方郡	新温泉町	湯	241020098	小神谷川	土石流	兵庫県告示第235号	平成27年3月24日
美方郡	新温泉町	今岡	241020099	高手	土石流	兵庫県告示第235号	平成27年3月24日
美方郡	新温泉町	歌長	241020100	後山	土石流	兵庫県告示第235号	平成27年3月24日
美方郡	新温泉町	歌長	241020101	向山	土石流	兵庫県告示第235号	平成27年3月24日
美方郡	新温泉町	熊谷	241020102	アハラ山	土石流	兵庫県告示第235号	平成27年3月24日
美方郡	新温泉町	大平	241020103	大平	土石流	兵庫県告示第235号	平成27年3月24日
美方郡	新温泉町	歌長	241020104	長尾	土石流	兵庫県告示第235号	平成27年3月24日
美方郡	新温泉町	熊谷	241020105	境向	土石流	兵庫県告示第235号	平成27年3月24日
美方郡	新温泉町	春来	241020106	ニゴリ	土石流	兵庫県告示第235号	平成27年3月24日
美方郡	新温泉町	春来	241020106	横尾下毛	土石流	兵庫県告示第235号	平成27年3月24日
美方郡	新温泉町	春来	241020108	横尾	土石流	兵庫県告示第235号	平成27年3月24日
美方郡	新温泉町	春来	241020109	橋ヶ谷川	土石流	兵庫県告示第235号	平成27年3月24日
美方郡	新温泉町	伊角	241020110	庄谷川	土石流	兵庫県告示第235号	平成27年3月24日
美方郡	新温泉町	伊角	241020111	浅原	土石流	兵庫県告示第235号	平成27年3月24日
美方郡	新温泉町	伊角	241020112	横谷	土石流	兵庫県告示第235号	平成27年3月24日
美方郡	新温泉町	春来	241020113	夕チヤ	土石流	兵庫県告示第235号	平成27年3月24日
美方郡	新温泉町	湯	241020114	小神谷川	土石流	兵庫県告示第246号	平成28年3月11日
美方郡	新温泉町	久斗山	341010005	久斗山	地滑り	兵庫県告示第701号	令和4年5月31日
美方郡	新温泉町	久斗山	341010006	大山	地滑り	兵庫県告示第701号	令和4年5月31日
美方郡	新温泉町	春来	341020019	春来	地滑り	兵庫県告示第701号	令和4年5月31日
美方郡	新温泉町	湯	341020020	中山	地滑り	兵庫県告示第701号	令和4年5月31日
美方郡	新温泉町	細田	341020021	細田	地滑り	兵庫県告示第701号	令和4年5月31日
美方郡	新温泉町	歌長	341020022	歌長	地滑り	兵庫県告示第701号	令和4年5月31日
美方郡	新温泉町	中辻北	341020023	中辻北	地滑り	兵庫県告示第701号	令和4年5月31日
篠山市		上筱見	122010001	上筱見 I	急傾斜地の崩壊	兵庫県告示第1021号	平成18年9月29日
篠山市		下筱見	122010002	下筱見 I	急傾斜地の崩壊	兵庫県告示第1021号	平成18年9月29日
篠山市		小田中	122010003	小田中 I	急傾斜地の崩壊	兵庫県告示第1021号	平成18年9月29日
篠山市		垂水	122010004	垂水 I	急傾斜地の崩壊	兵庫県告示第1021号	平成18年9月29日
篠山市		垂水	122010005	垂水(2) I	急傾斜地の崩壊	兵庫県告示第1021号	平成18年9月29日
篠山市		草ノ上	122010006	草ノ上(1) I	急傾斜地の崩壊	兵庫県告示第1021号	平成18年9月29日
篠山市		草ノ上	122010007	草ノ上(2) I	急傾斜地の崩壊	兵庫県告示第1021号	平成18年9月29日
篠山市		草ノ上	122010008	草ノ上(3) I	急傾斜地の崩壊	兵庫県告示第1021号	平成18年9月29日
篠山市		塩岡	122010009	塩岡 I	急傾斜地の崩壊	兵庫県告示第1021号	平成18年9月29日
篠山市		向井	122010010	向井(2) I	急傾斜地の崩壊	兵庫県告示第1021号	平成18年9月29日
篠山市		向井	122010011	向井 I	急傾斜地の崩壊	兵庫県告示第1021号	平成18年9月29日
篠山市		栃梨	122010012	栃梨 I	急傾斜地の崩壊	兵庫県告示第1021号	平成18年9月29日
篠山市		貝田	122010013	貝田 I	急傾斜地の崩壊	兵庫県告示第1021号	平成18年9月29日
篠山市		上筱見	122010014	上筱見(1) II	急傾斜地の崩壊	兵庫県告示第1021号	平成18年9月29日
篠山市		上筱見	122010015	上筱見(2) II	急傾斜地の崩壊	兵庫県告示第1021号	平成18年9月29日
篠山市		上筱見	122010016	上筱見(3) II	急傾斜地の崩壊	兵庫県告示第1021号	平成18年9月29日
篠山市		上筱見	122010017	上筱見(4) II	急傾斜地の崩壊	兵庫県告示第1021号	平成18年9月29日
篠山市		下筱見	122010018	下筱見(1) II	急傾斜地の崩壊	兵庫県告示第1021号	平成18年9月29日
篠山市		下筱見	122010019	下筱見(2) II	急傾斜地の崩壊	兵庫県告示第1021号	平成18年9月29日
篠山市		下筱見	122010020	下筱見(3) II	急傾斜地の崩壊	兵庫県告示第1021号	平成18年9月29日
篠山市		下筱見	122010021	下筱見(4) II	急傾斜地の崩壊	兵庫県告示第1021号	平成18年9月29日
篠山市		山田	122010022	山田 II	急傾斜地の崩壊	兵庫県告示第1021号	平成18年9月29日
篠山市		草ノ上	122010023	草ノ上 II	急傾斜地の崩壊	兵庫県告示第1021号	平成18年9月29日
篠山市		塩岡	122010024	塩岡 II	急傾斜地の崩壊	兵庫県告示第1021号	平成18年9月29日
篠山市		細工所	122010025	細工所 II	急傾斜地の崩壊	兵庫県告示第1021号	平成18年9月29日
篠山市		向井	122010026	向井 II	急傾斜地の崩壊	兵庫県告示第1021号	平成18年9月29日
篠山市		上筱見	122010027	上筱見(1) III	急傾斜地の崩壊	兵庫県告示第1021号	平成18年9月29日
篠山市		上筱見	122010028	上筱見(2) III	急傾斜地の崩壊	兵庫県告示第1021号	平成18年9月29日
篠山市		上筱見	122010029	上筱見(3) III	急傾斜地の崩壊	兵庫県告示第1021号	平成18年9月29日
篠山市		上筱見	122010030	上筱見(4) III	急傾斜地の崩壊	兵庫県告示第1021号	平成18年9月29日
篠山市		上筱見	122010031	上筱見(5) III	急傾斜地の崩壊	兵庫県告示第1021号	平成18年9月29日
篠山市		下筱見	122010032	下筱見 III	急傾斜地の崩壊	兵庫県告示第1021号	平成18年9月29日
篠山市		山田	122010033	山田 III	急傾斜地の崩壊	兵庫県告示第1021号	平成18年9月29日
篠山市		小田中	122010034	小田中 III	急傾斜地の崩壊	兵庫県告示第1021号	平成18年9月29日
篠山市		草ノ上	122010035	草ノ上(2) III	急傾斜地の崩壊	兵庫県告示第1021号	平成18年9月29日
篠山市		塩岡	122010036	塩岡 III	急傾斜地の崩壊	兵庫県告示第1021号	平成18年9月29日
篠山市		向井	122010037	向井 III	急傾斜地の崩壊	兵庫県告示第1021号	平成18年9月29日
篠山市		栃梨	122010038	栃梨 III	急傾斜地の崩壊	兵庫県告示第1021号	平成18年9月29日
篠山市		小原	122010039	小原(2) I	急傾斜地の崩壊	兵庫県告示第1021号	平成18年9月29日
篠山市		小原	122010040	小原 I	急傾斜地の崩壊	兵庫県告示第1021号	平成18年9月29日
篠山市		福井	122010041	福井(1) I	急傾斜地の崩壊	兵庫県告示第1021号	平成18年9月29日
篠山市		福井	122010042	福井(3) I	急傾斜地の崩壊	兵庫県告示第1021号	平成18年9月29日
篠山市		福井	122010043	福井(2) I	急傾斜地の崩壊	兵庫県告示第1021号	平成18年9月29日
篠山市		中	122010044	中(1) I	急傾斜地の崩壊	兵庫県告示第1021号	平成18年9月29日



郡・市	区・町	字	箇所番号	区域名	自然現象の種類	告示番号	公示日
篠山市		下原山	122010133	下原山(2)Ⅱ	急傾斜地の崩壊	兵庫県告示第1021号	平成18年9月29日
篠山市		下原山	122010134	下原山(3)Ⅱ	急傾斜地の崩壊	兵庫県告示第1021号	平成18年9月29日
篠山市		下原山	122010135	下原山(4)Ⅱ	急傾斜地の崩壊	兵庫県告示第1021号	平成18年9月29日
篠山市		中原山	122010136	中原山(2)Ⅱ	急傾斜地の崩壊	兵庫県告示第1021号	平成18年9月29日
篠山市		幡路	122010137	幡路Ⅱ	急傾斜地の崩壊	兵庫県告示第1021号	平成18年9月29日
篠山市		藤之木	122010138	藤之木Ⅲ	急傾斜地の崩壊	兵庫県告示第1021号	平成18年9月29日
篠山市		本明谷	122010139	本明谷(1)Ⅲ	急傾斜地の崩壊	兵庫県告示第1021号	平成18年9月29日
篠山市		本明谷	122010140	本明谷(2)Ⅲ	急傾斜地の崩壊	兵庫県告示第1021号	平成18年9月29日
篠山市		本明谷	122010141	本明谷(3)Ⅲ	急傾斜地の崩壊	兵庫県告示第1021号	平成18年9月29日
篠山市		安口	122010142	安口(1)Ⅲ	急傾斜地の崩壊	兵庫県告示第1021号	平成18年9月29日
篠山市		安口	122010143	安口(2)Ⅲ	急傾斜地の崩壊	兵庫県告示第1021号	平成18年9月29日
篠山市		安口	122010144	安口(3)Ⅲ	急傾斜地の崩壊	兵庫県告示第1021号	平成18年9月29日
篠山市		川原	122010145	川原(2)Ⅲ	急傾斜地の崩壊	兵庫県告示第1021号	平成18年9月29日
篠山市		川原	122010146	川原Ⅲ	急傾斜地の崩壊	兵庫県告示第1021号	平成18年9月29日
篠山市		福住	122010147	福住(1)Ⅲ	急傾斜地の崩壊	兵庫県告示第1021号	平成18年9月29日
篠山市		福住	122010148	福住(2)Ⅲ	急傾斜地の崩壊	兵庫県告示第1021号	平成18年9月29日
篠山市		福住	122010149	福住(3)Ⅲ	急傾斜地の崩壊	兵庫県告示第1021号	平成18年9月29日
篠山市		西野々	122010150	西野々(1)Ⅲ	急傾斜地の崩壊	兵庫県告示第1021号	平成18年9月29日
篠山市		西野々	122010151	西野々(2)Ⅲ	急傾斜地の崩壊	兵庫県告示第1021号	平成18年9月29日
篠山市		西野々	122010152	西野々(3)Ⅲ	急傾斜地の崩壊	兵庫県告示第1021号	平成18年9月29日
篠山市		西野々	122010153	西野々(4)Ⅲ	急傾斜地の崩壊	兵庫県告示第1021号	平成18年9月29日
篠山市		西野々	122010154	西野々(5)Ⅲ	急傾斜地の崩壊	兵庫県告示第1021号	平成18年9月29日
篠山市		下原山	122010155	下原山Ⅲ	急傾斜地の崩壊	兵庫県告示第1021号	平成18年9月29日
篠山市		奥原山	122010156	奥原山(1)Ⅲ	急傾斜地の崩壊	兵庫県告示第1021号	平成18年9月29日
篠山市		奥原山	122010157	奥原山(2)Ⅲ	急傾斜地の崩壊	兵庫県告示第1021号	平成18年9月29日
篠山市		小田中	222010001	上垣内Ⅰ	土石流	兵庫県告示第1021号	平成18年9月29日
篠山市		小田中	222010002	小田中川Ⅰ	土石流	兵庫県告示第1021号	平成18年9月29日
篠山市		草ノ上	222010003	草ノ上下谷Ⅰ	土石流	兵庫県告示第1021号	平成18年9月29日
篠山市		細工所	222010004	細工所谷Ⅰ	土石流	兵庫県告示第1021号	平成18年9月29日
篠山市		細工所	222010005	本谷川Ⅰ	土石流	兵庫県告示第1021号	平成18年9月29日
篠山市		貝田	222010006	貝田小谷Ⅰ	土石流	兵庫県告示第1021号	平成18年9月29日
篠山市		向井	222010007	堂の谷川Ⅰ	土石流	兵庫県告示第1021号	平成18年9月29日
篠山市		向井	222010008	向井谷川Ⅰ	土石流	兵庫県告示第1021号	平成18年9月29日
篠山市		栃梨	222010009	北浦谷川Ⅰ	土石流	兵庫県告示第1021号	平成18年9月29日
篠山市		垂水	222010010	垂水谷Ⅰ	土石流	兵庫県告示第1021号	平成18年9月29日
篠山市		小立	222010011	小立寺谷川Ⅰ	土石流	兵庫県告示第1021号	平成18年9月29日
篠山市		山田	222010012	山田川Ⅰ	土石流	兵庫県告示第1021号	平成18年9月29日
篠山市		上彼見	222010013	六ヶ谷川Ⅰ	土石流	兵庫県告示第1021号	平成18年9月29日
篠山市		上彼見	222010014	上彼見谷Ⅰ	土石流	兵庫県告示第1021号	平成18年9月29日
篠山市		下彼見	222010015	久合女沢谷川	土石流	兵庫県告示第1021号	平成18年9月29日
篠山市		下彼見	222010016	マエダⅠ	土石流	兵庫県告示第1021号	平成18年9月29日
篠山市		草ノ上	222010017	草ノ上上谷Ⅱ	土石流	兵庫県告示第1021号	平成18年9月29日
篠山市		草ノ上	222010018	草ノ上谷Ⅱ	土石流	兵庫県告示第1021号	平成18年9月29日
篠山市		向井	222010019	向井谷Ⅱ	土石流	兵庫県告示第1021号	平成18年9月29日
篠山市		細工所	222010020	北条垣内Ⅱ	土石流	兵庫県告示第1021号	平成18年9月29日
篠山市		下彼見	222010021	吾妻西谷Ⅱ	土石流	兵庫県告示第1021号	平成18年9月29日
篠山市		下彼見	222010022	吾妻東谷Ⅱ	土石流	兵庫県告示第1021号	平成18年9月29日
篠山市		上彼見	222010023	吾妻奥谷Ⅱ	土石流	兵庫県告示第1021号	平成18年9月29日
篠山市		上彼見	222010024	中ノ森谷Ⅱ	土石流	兵庫県告示第1021号	平成18年9月29日
篠山市		上彼見	222010025	西柄本谷川Ⅱ	土石流	兵庫県告示第1021号	平成18年9月29日
篠山市		上彼見	222010026	コシキ谷川Ⅱ	土石流	兵庫県告示第1021号	平成18年9月29日
篠山市		上彼見	222010027	ユズリ谷川Ⅱ	土石流	兵庫県告示第1021号	平成18年9月29日
篠山市		上彼見	222010028	五反田Ⅱ	土石流	兵庫県告示第1021号	平成18年9月29日
篠山市		上彼見	222010029	彼見川(1)Ⅱ	土石流	兵庫県告示第1021号	平成18年9月29日
篠山市		上彼見	222010030	彼見川(2)Ⅱ	土石流	兵庫県告示第1021号	平成18年9月29日
篠山市		上彼見	222010031	口新田谷川Ⅱ	土石流	兵庫県告示第1021号	平成18年9月29日
篠山市		下彼見	222010032	下彼見谷Ⅱ	土石流	兵庫県告示第1021号	平成18年9月29日
篠山市		小倉	222010033	小倉西谷Ⅰ	土石流	兵庫県告示第1021号	平成18年9月29日
篠山市		小倉	222010034	小倉寺谷川Ⅰ	土石流	兵庫県告示第1021号	平成18年9月29日
篠山市		宮代	222010035	宮代西谷Ⅰ	土石流	兵庫県告示第1021号	平成18年9月29日
篠山市		宮代	222010036	宮代東谷Ⅰ	土石流	兵庫県告示第1021号	平成18年9月29日
篠山市		大藤	222010037	大藤南谷Ⅰ	土石流	兵庫県告示第1021号	平成18年9月29日
篠山市		立金	222010038	江谷川Ⅰ	土石流	兵庫県告示第1021号	平成18年9月29日
篠山市		市野々	222010039	上市野川Ⅰ	土石流	兵庫県告示第1021号	平成18年9月29日
篠山市		市野々	222010040	下市野川Ⅰ	土石流	兵庫県告示第1021号	平成18年9月29日
篠山市		三熊	222010041	中山谷川Ⅰ	土石流	兵庫県告示第1021号	平成18年9月29日
篠山市		三熊	222010042	オマ沢Ⅰ	土石流	兵庫県告示第1021号	平成18年9月29日
篠山市		福井	222010043	福井谷(1)Ⅰ	土石流	兵庫県告示第1021号	平成18年9月29日
篠山市		福井	222010044	福井谷(2)Ⅰ	土石流	兵庫県告示第1021号	平成18年9月29日
篠山市		福井	222010045	森脇上Ⅰ	土石流	兵庫県告示第1021号	平成18年9月29日
篠山市		福井	222010046	福井川Ⅰ	土石流	兵庫県告示第1021号	平成18年9月29日
篠山市		福井	222010047	福井谷(3)Ⅰ	土石流	兵庫県告示第1021号	平成18年9月29日
篠山市		小原	222010048	下小原川(1)Ⅰ	土石流	兵庫県告示第1021号	平成18年9月29日
篠山市		小原	222010049	下小原川(2)Ⅰ	土石流	兵庫県告示第1021号	平成18年9月29日
篠山市		小原	222010050	小原川Ⅰ	土石流	兵庫県告示第1021号	平成18年9月29日
篠山市		小原	222010051	大森川Ⅰ	土石流	兵庫県告示第1021号	平成18年9月29日
篠山市		藤坂	222010052	藤坂中谷Ⅰ	土石流	兵庫県告示第1021号	平成18年9月29日
篠山市		藤坂	222010053	藤坂谷Ⅰ	土石流	兵庫県告示第1021号	平成18年9月29日
篠山市		藤坂	222010054	三ノ市口谷川Ⅰ	土石流	兵庫県告示第1021号	平成18年9月29日
篠山市		藤坂	222010055	三の市川Ⅰ	土石流	兵庫県告示第1021号	平成18年9月29日
篠山市		藤坂	222010056	峠ノ北Ⅱ	土石流	兵庫県告示第1021号	平成18年9月29日
篠山市		藤坂	222010057	妙見堂Ⅱ	土石流	兵庫県告示第1021号	平成18年9月29日
篠山市		藤坂	222010058	数路橋Ⅱ	土石流	兵庫県告示第1021号	平成18年9月29日
篠山市		藤坂	222010059	御所ヶ谷川Ⅱ	土石流	兵庫県告示第1021号	平成18年9月29日
篠山市		小原	222010060	向井谷川Ⅱ	土石流	兵庫県告示第1021号	平成18年9月29日
篠山市		小原	222010061	向井谷上Ⅱ	土石流	兵庫県告示第1021号	平成18年9月29日
篠山市		小倉	222010062	奥谷川(1)Ⅱ	土石流	兵庫県告示第1021号	平成18年9月29日
篠山市		宮代	222010063	飛吉谷川Ⅱ	土石流	兵庫県告示第1021号	平成18年9月29日

郡・市	区・町	字	箇所番号	区域名	自然現象の種類	告示番号	公示日
篠山市		市野々	222010064	橋爪谷川Ⅱ	土石流	兵庫県告示第1021号	平成18年9月29日
篠山市		大藤	222010065	大当Ⅱ	土石流	兵庫県告示第1021号	平成18年9月29日
篠山市		大藤	222010066	家ヶ谷川Ⅱ	土石流	兵庫県告示第1021号	平成18年9月29日
篠山市		立金	222010067	鈴尾Ⅱ	土石流	兵庫県告示第1021号	平成18年9月29日
篠山市		立金	222010068	立金谷Ⅱ	土石流	兵庫県告示第1021号	平成18年9月29日
篠山市		立金	222010069	下川原Ⅱ	土石流	兵庫県告示第1021号	平成18年9月29日
篠山市		市野々	222010070	定宗谷川Ⅱ	土石流	兵庫県告示第1021号	平成18年9月29日
篠山市		中	222010071	中川Ⅱ	土石流	兵庫県告示第1021号	平成18年9月29日
篠山市		三熊	222010072	三熊川左支流Ⅱ	土石流	兵庫県告示第1021号	平成18年9月29日
篠山市		三熊	222010073	オマ小谷Ⅱ	土石流	兵庫県告示第1021号	平成18年9月29日
篠山市		三熊	222010074	ヲマ谷川Ⅱ	土石流	兵庫県告示第1021号	平成18年9月29日
篠山市		中	222010075	霞ヶ坪谷川Ⅱ	土石流	兵庫県告示第1021号	平成18年9月29日
篠山市		福井	222010076	橋本谷川Ⅱ	土石流	兵庫県告示第1021号	平成18年9月29日
篠山市		福井	222010077	森脇谷川Ⅱ	土石流	兵庫県告示第1021号	平成18年9月29日
篠山市		福井	222010078	福井小谷Ⅱ	土石流	兵庫県告示第1021号	平成18年9月29日
篠山市		福井	222010079	儘谷川Ⅱ	土石流	兵庫県告示第1021号	平成18年9月29日
篠山市		福井	222010080	岩倉谷川Ⅱ	土石流	兵庫県告示第1021号	平成18年9月29日
篠山市		福井	222010081	四ノ宮Ⅱ	土石流	兵庫県告示第1021号	平成18年9月29日
篠山市		福井	222010082	片瀬Ⅱ	土石流	兵庫県告示第1021号	平成18年9月29日
篠山市		藤坂	222010083	藤坂小谷Ⅱ	土石流	兵庫県告示第1021号	平成18年9月29日
篠山市		藤坂	222010084	三ノ市奥谷川Ⅱ	土石流	兵庫県告示第1021号	平成18年9月29日
篠山市		藤坂	222010085	峠口谷川Ⅱ	土石流	兵庫県告示第1021号	平成18年9月29日
篠山市		藤坂	222010086	峠奥谷川Ⅱ	土石流	兵庫県告示第1021号	平成18年9月29日
篠山市		幡路	222010087	影谷川Ⅰ	土石流	兵庫県告示第1021号	平成18年9月29日
篠山市		幡路	222010088	幡路小谷Ⅰ	土石流	兵庫県告示第1021号	平成18年9月29日
篠山市		西野々	222010089	清泰寺Ⅰ	土石流	兵庫県告示第1021号	平成18年9月29日
篠山市		中原山	222010090	シル谷川Ⅰ	土石流	兵庫県告示第1021号	平成18年9月29日
篠山市		西野々	222010091	中山谷Ⅰ	土石流	兵庫県告示第1021号	平成18年9月29日
篠山市		西野々	222010092	森谷神川Ⅰ	土石流	兵庫県告示第1021号	平成18年9月29日
篠山市		西野々	222010093	居家尻Ⅰ	土石流	兵庫県告示第1021号	平成18年9月29日
篠山市		安口	222010094	東安口川Ⅰ	土石流	兵庫県告示第1021号	平成18年9月29日
篠山市		安口	222010095	安口川Ⅰ	土石流	兵庫県告示第1021号	平成18年9月29日
篠山市		川原	222010096	徳和谷Ⅰ	土石流	兵庫県告示第1021号	平成18年9月29日
篠山市		福住	222010097	坊ノ奥谷Ⅰ	土石流	兵庫県告示第1021号	平成18年9月29日
篠山市		福住	222010098	上ノ山谷川Ⅰ	土石流	兵庫県告示第1021号	平成18年9月29日
篠山市		小野奥谷	222010099	奥谷川Ⅰ	土石流	兵庫県告示第1021号	平成18年9月29日
篠山市		幡路	222010100	幡路谷川Ⅱ	土石流	兵庫県告示第1021号	平成18年9月29日
篠山市		本明谷	222010101	寺山谷川Ⅱ	土石流	兵庫県告示第1021号	平成18年9月29日
篠山市		本明谷	222010102	東寺山谷川Ⅱ	土石流	兵庫県告示第1021号	平成18年9月29日
篠山市		本明谷	222010103	三沢谷川Ⅱ	土石流	兵庫県告示第1021号	平成18年9月29日
篠山市		安口	222010104	山取Ⅱ	土石流	兵庫県告示第1021号	平成18年9月29日
篠山市		西野々	222010105	西谷Ⅱ	土石流	兵庫県告示第1021号	平成18年9月29日
篠山市		下原山	222010106	奥谷川(2)Ⅱ	土石流	兵庫県告示第1021号	平成18年9月29日
篠山市		奥原山	222010107	田谷川Ⅱ	土石流	兵庫県告示第1021号	平成18年9月29日
篠山市		中原山	222010108	畑廻谷Ⅱ	土石流	兵庫県告示第1021号	平成18年9月29日
篠山市		中原山	222010109	サイⅡ	土石流	兵庫県告示第1021号	平成18年9月29日
篠山市		西野々	222010110	能勢谷川Ⅱ	土石流	兵庫県告示第1021号	平成18年9月29日
篠山市		安口	222010111	野々下谷Ⅱ	土石流	兵庫県告示第1021号	平成18年9月29日
篠山市		福住	222010112	口仁入堂沢Ⅱ	土石流	兵庫県告示第1021号	平成18年9月29日
篠山市		福住	222010113	ミヨウガ谷川Ⅱ	土石流	兵庫県告示第1021号	平成18年9月29日
篠山市		安田	222010114	西谷川(1)Ⅱ	土石流	兵庫県告示第1021号	平成18年9月29日
篠山市		小野奥谷	222010115	南中の谷川Ⅱ	土石流	兵庫県告示第1021号	平成18年9月29日
篠山市		小野奥谷	222010116	中の谷川Ⅱ	土石流	兵庫県告示第1021号	平成18年9月29日
篠山市		小野奥谷	222010117	角谷川Ⅱ	土石流	兵庫県告示第1021号	平成18年9月29日
篠山市		小野奥谷	222010118	西谷川(2)Ⅱ	土石流	兵庫県告示第1021号	平成18年9月29日
篠山市		小野奥谷	222010119	イヤン谷川Ⅱ	土石流	兵庫県告示第1021号	平成18年9月29日
篠山市		倉谷	122010158	倉谷Ⅰ	急傾斜地の崩壊	兵庫県告示第674号	平成19年6月8日
篠山市		奥県守	122010159	奥県守Ⅰ	急傾斜地の崩壊	兵庫県告示第674号	平成19年6月8日
篠山市		県守	122010160	県守(1)Ⅰ	急傾斜地の崩壊	兵庫県告示第674号	平成19年6月8日
篠山市		県守	122010161	県守(2)Ⅰ	急傾斜地の崩壊	兵庫県告示第674号	平成19年6月8日
篠山市		東本荘	122010162	東本荘Ⅰ	急傾斜地の崩壊	兵庫県告示第674号	平成19年6月8日
篠山市		西本荘	122010163	西本荘Ⅰ	急傾斜地の崩壊	兵庫県告示第674号	平成19年6月8日
篠山市		倉谷	122010164	倉谷Ⅱ	急傾斜地の崩壊	兵庫県告示第674号	平成19年6月8日
篠山市		春日江	122010165	春日江Ⅱ	急傾斜地の崩壊	兵庫県告示第674号	平成19年6月8日
篠山市		佐真谷	122010166	佐真谷Ⅱ	急傾斜地の崩壊	兵庫県告示第674号	平成19年6月8日
篠山市		奥県守	122010167	奥県守(1)Ⅱ	急傾斜地の崩壊	兵庫県告示第674号	平成19年6月8日
篠山市		奥県守	122010168	奥県守(2)Ⅱ	急傾斜地の崩壊	兵庫県告示第674号	平成19年6月8日
篠山市		県守	122010169	県守(1)Ⅱ	急傾斜地の崩壊	兵庫県告示第674号	平成19年6月8日
篠山市		県守	122010170	県守(2)Ⅱ	急傾斜地の崩壊	兵庫県告示第674号	平成19年6月8日
篠山市		県守	122010171	県守口Ⅱ	急傾斜地の崩壊	兵庫県告示第674号	平成19年6月8日
篠山市		佐真谷	122010172	佐真谷Ⅲ	急傾斜地の崩壊	兵庫県告示第674号	平成19年6月8日
篠山市		泉	122010173	泉Ⅲ	急傾斜地の崩壊	兵庫県告示第674号	平成19年6月8日
篠山市		奥県守	122010174	奥県守(1)Ⅲ	急傾斜地の崩壊	兵庫県告示第674号	平成19年6月8日
篠山市		奥県守	122010175	奥県守(2)Ⅲ	急傾斜地の崩壊	兵庫県告示第674号	平成19年6月8日
篠山市		県守	122010176	県守(1)Ⅲ	急傾斜地の崩壊	兵庫県告示第674号	平成19年6月8日
篠山市		県守	122010177	県守(2)Ⅲ	急傾斜地の崩壊	兵庫県告示第674号	平成19年6月8日
篠山市		東本荘	122010178	東本荘Ⅲ	急傾斜地の崩壊	兵庫県告示第674号	平成19年6月8日
篠山市		北嶋	122010179	北嶋Ⅰ	急傾斜地の崩壊	兵庫県告示第674号	平成19年6月8日
篠山市		畑井	122010180	畑井Ⅰ	急傾斜地の崩壊	兵庫県告示第674号	平成19年6月8日
篠山市		宮ノ前	122010181	宮ノ前Ⅰ	急傾斜地の崩壊	兵庫県告示第674号	平成19年6月8日
篠山市		辻	122010182	辻Ⅰ	急傾斜地の崩壊	兵庫県告示第674号	平成19年6月8日
篠山市		西荘	122010183	西荘Ⅰ	急傾斜地の崩壊	兵庫県告示第674号	平成19年6月8日
篠山市		野々垣	122010184	野々垣Ⅰ	急傾斜地の崩壊	兵庫県告示第674号	平成19年6月8日
篠山市		曾地中	122010185	曾地中(1)Ⅰ	急傾斜地の崩壊	兵庫県告示第674号	平成19年6月8日
篠山市		曾地中	122010186	曾地中(3)Ⅰ	急傾斜地の崩壊	兵庫県告示第674号	平成19年6月8日
篠山市		曾地奥	122010187	曾地奥(1)Ⅰ	急傾斜地の崩壊	兵庫県告示第674号	平成19年6月8日
篠山市		曾地奥	122010188	曾地奥(2)Ⅰ	急傾斜地の崩壊	兵庫県告示第674号	平成19年6月8日
篠山市		曾地奥	122010189	曾地奥(3)Ⅰ	急傾斜地の崩壊	兵庫県告示第674号	平成19年6月8日

郡・市	区・町	字	箇所番号	区域名	自然現象の種類	告示番号	公示日
篠山市		曾地奥	122010190	曾地奥(4) I	急傾斜地の崩壊	兵庫県告示第674号	平成19年6月8日
篠山市		畑井	122010191	畑井(1) II	急傾斜地の崩壊	兵庫県告示第674号	平成19年6月8日
篠山市		畑井	122010192	畑井(2) II	急傾斜地の崩壊	兵庫県告示第674号	平成19年6月8日
篠山市		畑井	122010193	畑井(3) II	急傾斜地の崩壊	兵庫県告示第674号	平成19年6月8日
篠山市		辻	122010194	辻(1) II	急傾斜地の崩壊	兵庫県告示第674号	平成19年6月8日
篠山市		辻	122010195	辻(2) II	急傾斜地の崩壊	兵庫県告示第674号	平成19年6月8日
篠山市		辻	122010196	辻(3) II	急傾斜地の崩壊	兵庫県告示第674号	平成19年6月8日
篠山市		野々垣	122010197	野々垣 II	急傾斜地の崩壊	兵庫県告示第674号	平成19年6月8日
篠山市		曾地中	122010198	曾地中(4) II	急傾斜地の崩壊	兵庫県告示第674号	平成19年6月8日
篠山市		曾地中	122010199	曾地中(5) II	急傾斜地の崩壊	兵庫県告示第674号	平成19年6月8日
篠山市		曾地中	122010200	曾地中(2) II	急傾斜地の崩壊	兵庫県告示第674号	平成19年6月8日
篠山市		曾地中	122010201	曾地中(6) II	急傾斜地の崩壊	兵庫県告示第674号	平成19年6月8日
篠山市		曾地中	122010202	曾地中(7) II	急傾斜地の崩壊	兵庫県告示第674号	平成19年6月8日
篠山市		曾地中	122010203	曾地中(8) II	急傾斜地の崩壊	兵庫県告示第674号	平成19年6月8日
篠山市		曾地奥	122010204	曾地奥(1) II	急傾斜地の崩壊	兵庫県告示第674号	平成19年6月8日
篠山市		曾地奥	122010205	曾地奥(2) II	急傾斜地の崩壊	兵庫県告示第674号	平成19年6月8日
篠山市		曾地奥	122010206	曾地奥(3) II	急傾斜地の崩壊	兵庫県告示第674号	平成19年6月8日
篠山市		曾地奥	122010207	曾地奥(4) II	急傾斜地の崩壊	兵庫県告示第674号	平成19年6月8日
篠山市		曾地奥	122010208	曾地奥(5) II	急傾斜地の崩壊	兵庫県告示第674号	平成19年6月8日
篠山市		曾地奥	122010209	曾地奥(6) II	急傾斜地の崩壊	兵庫県告示第674号	平成19年6月8日
篠山市		曾地奥	122010210	曾地奥(7) II	急傾斜地の崩壊	兵庫県告示第674号	平成19年6月8日
篠山市		曾地奥	122010211	曾地奥(8) II	急傾斜地の崩壊	兵庫県告示第674号	平成19年6月8日
篠山市		北嶋	122010212	北嶋(1) III	急傾斜地の崩壊	兵庫県告示第674号	平成19年6月8日
篠山市		北嶋	122010213	北嶋(2) III	急傾斜地の崩壊	兵庫県告示第674号	平成19年6月8日
篠山市		辻	122010214	辻(1) III	急傾斜地の崩壊	兵庫県告示第674号	平成19年6月8日
篠山市		辻	122010215	辻(2) III	急傾斜地の崩壊	兵庫県告示第674号	平成19年6月8日
篠山市		野々垣	122010216	野々垣 III	急傾斜地の崩壊	兵庫県告示第674号	平成19年6月8日
篠山市		曾地中	122010217	曾地中(1) III	急傾斜地の崩壊	兵庫県告示第674号	平成19年6月8日
篠山市		曾地中	122010218	曾地中(2) III	急傾斜地の崩壊	兵庫県告示第674号	平成19年6月8日
篠山市		曾地中	122010219	曾地中(3) III	急傾斜地の崩壊	兵庫県告示第674号	平成19年6月8日
篠山市		曾地奥	122010220	曾地奥(1) III	急傾斜地の崩壊	兵庫県告示第674号	平成19年6月8日
篠山市		曾地奥	122010221	曾地奥(2) III	急傾斜地の崩壊	兵庫県告示第674号	平成19年6月8日
篠山市		曾地奥	122010222	曾地奥(3) III	急傾斜地の崩壊	兵庫県告示第674号	平成19年6月8日
篠山市		曾地奥	122010223	曾地奥(4) III	急傾斜地の崩壊	兵庫県告示第674号	平成19年6月8日
篠山市		曾地奥	122010224	曾地奥(5) III	急傾斜地の崩壊	兵庫県告示第674号	平成19年6月8日
篠山市		後川奥	122010225	後川奥(1) I	急傾斜地の崩壊	兵庫県告示第674号	平成19年6月8日
篠山市		後川奥	122010226	後川奥(2) I	急傾斜地の崩壊	兵庫県告示第674号	平成19年6月8日
篠山市		後川下	122010227	後川下(2) I	急傾斜地の崩壊	兵庫県告示第674号	平成19年6月8日
篠山市		後川下	122010228	後川下 I	急傾斜地の崩壊	兵庫県告示第674号	平成19年6月8日
篠山市		後川上	122010229	後川上 I	急傾斜地の崩壊	兵庫県告示第674号	平成19年6月8日
篠山市		後川上	122010230	後川上ノ西(4) I	急傾斜地の崩壊	兵庫県告示第674号	平成19年6月8日
篠山市		後川上	122010231	後川上ノ西(3) I	急傾斜地の崩壊	兵庫県告示第674号	平成19年6月8日
篠山市		後川上	122010232	後川上ノ西(2) I	急傾斜地の崩壊	兵庫県告示第674号	平成19年6月8日
篠山市		後川新田	122010233	後川新田(1) I	急傾斜地の崩壊	兵庫県告示第674号	平成19年6月8日
篠山市		後川新田	122010234	後川新田(1) II	急傾斜地の崩壊	兵庫県告示第674号	平成19年6月8日
篠山市		後川奥	122010235	後川奥(1) II	急傾斜地の崩壊	兵庫県告示第674号	平成19年6月8日
篠山市		後川奥	122010236	後川奥(2) II	急傾斜地の崩壊	兵庫県告示第674号	平成19年6月8日
篠山市		後川奥	122010237	後川奥(3) II	急傾斜地の崩壊	兵庫県告示第674号	平成19年6月8日
篠山市		後川中	122010238	後川中 II	急傾斜地の崩壊	兵庫県告示第674号	平成19年6月8日
篠山市		後川上	122010239	後川上(1) II	急傾斜地の崩壊	兵庫県告示第674号	平成19年6月8日
篠山市		後川上	122010240	後川上(2) II	急傾斜地の崩壊	兵庫県告示第674号	平成19年6月8日
篠山市		後川新田	122010241	後川上ノ西(1) II	急傾斜地の崩壊	兵庫県告示第674号	平成19年6月8日
篠山市		後川新田	122010242	後川新田(1) II	急傾斜地の崩壊	兵庫県告示第674号	平成19年6月8日
篠山市		後川新田	122010243	後川新田(2) II	急傾斜地の崩壊	兵庫県告示第674号	平成19年6月8日
篠山市		後川新田	122010244	後川新田(3) II	急傾斜地の崩壊	兵庫県告示第674号	平成19年6月8日
篠山市		後川新田	122010245	後川新田(4) II	急傾斜地の崩壊	兵庫県告示第674号	平成19年6月8日
篠山市		後川奥	122010246	後川奥(1) III	急傾斜地の崩壊	兵庫県告示第674号	平成19年6月8日
篠山市		後川奥	122010247	後川奥(2) III	急傾斜地の崩壊	兵庫県告示第674号	平成19年6月8日
篠山市		後川下	122010248	後川下 III	急傾斜地の崩壊	兵庫県告示第674号	平成19年6月8日
篠山市		後川中	122010249	後川中 III	急傾斜地の崩壊	兵庫県告示第674号	平成19年6月8日
篠山市		後川上	122010250	後川上(1) III	急傾斜地の崩壊	兵庫県告示第674号	平成19年6月8日
篠山市		後川上	122010251	後川上(2) III	急傾斜地の崩壊	兵庫県告示第674号	平成19年6月8日
篠山市		後川上	122010252	後川上(3) III	急傾斜地の崩壊	兵庫県告示第674号	平成19年6月8日
篠山市		後川新田	122010253	後川新田(1) III	急傾斜地の崩壊	兵庫県告示第674号	平成19年6月8日
篠山市		後川新田	122010254	後川新田(2) III	急傾斜地の崩壊	兵庫県告示第674号	平成19年6月8日
篠山市		後川新田	122010255	後川新田(3) III	急傾斜地の崩壊	兵庫県告示第674号	平成19年6月8日
篠山市		春日江	222010120	家中上ノ坪 I	土石流	兵庫県告示第674号	平成19年6月8日
篠山市		春日江	222010121	春日江谷 I	土石流	兵庫県告示第674号	平成19年6月8日
篠山市		佐貫谷	222010122	佐貫谷 I	土石流	兵庫県告示第674号	平成19年6月8日
篠山市		西本荘	222010123	本荘川 I	土石流	兵庫県告示第674号	平成19年6月8日
篠山市		西本荘	222010124	東本荘谷 I	土石流	兵庫県告示第674号	平成19年6月8日
篠山市		東本荘	222010125	市谷川 I	土石流	兵庫県告示第674号	平成19年6月8日
篠山市		奥守	222010126	上北前ノ坪 I	土石流	兵庫県告示第674号	平成19年6月8日
篠山市		奥守	222010127	奥縣守谷 I	土石流	兵庫県告示第674号	平成19年6月8日
篠山市		奥守	222010128	ミクネ谷川 I	土石流	兵庫県告示第674号	平成19年6月8日
篠山市		奥守	222010129	法円寺谷川 I	土石流	兵庫県告示第674号	平成19年6月8日
篠山市		奥守	222010130	南谷川(1) I	土石流	兵庫県告示第674号	平成19年6月8日
篠山市		奥守	222010131	南谷川(2) I	土石流	兵庫県告示第674号	平成19年6月8日
篠山市		佐貫谷	222010132	佐貫川 II	土石流	兵庫県告示第674号	平成19年6月8日
篠山市		奥守	222010133	片廻し谷川 II	土石流	兵庫県告示第674号	平成19年6月8日
篠山市		奥守	222010134	中谷川 II	土石流	兵庫県告示第674号	平成19年6月8日
篠山市		奥守	222010135	上ノ山谷川 II	土石流	兵庫県告示第674号	平成19年6月8日
篠山市		辻	222010136	鶴沢川 I	土石流	兵庫県告示第674号	平成19年6月8日
篠山市		畑市	222010137	畑市下谷 I	土石流	兵庫県告示第674号	平成19年6月8日
篠山市		畑市	222010138	畑市中谷川 I	土石流	兵庫県告示第674号	平成19年6月8日
篠山市		曾地中	222010139	奥四十九谷川 I	土石流	兵庫県告示第674号	平成19年6月8日
篠山市		曾地中	222010140	洞中 I	土石流	兵庫県告示第674号	平成19年6月8日
篠山市		曾地中	222010141	南火打岩川 I	土石流	兵庫県告示第674号	平成19年6月8日
篠山市		曾地奥	222010142	孫谷川 I	土石流	兵庫県告示第674号	平成19年6月8日

郡・市	区・町	字	箇所番号	区域名	自然現象の種類	告示番号	公示日
篠山市		曾地奥	222010143	曾地奥川Ⅰ	土石流	兵庫県告示第674号	平成19年6月8日
篠山市		曾地奥	222010144	コゼ谷川Ⅰ	土石流	兵庫県告示第674号	平成19年6月8日
篠山市		曾地中	222010145	曾地上谷Ⅰ	土石流	兵庫県告示第674号	平成19年6月8日
篠山市		曾地中	222010146	長和寺谷川Ⅰ	土石流	兵庫県告示第674号	平成19年6月8日
篠山市		野々垣	222010147	曾地口の谷Ⅰ	土石流	兵庫県告示第674号	平成19年6月8日
篠山市		野々垣	222010148	ヒンヅラ谷川Ⅰ	土石流	兵庫県告示第674号	平成19年6月8日
篠山市		野々垣	222010149	山釈迦谷川Ⅰ	土石流	兵庫県告示第674号	平成19年6月8日
篠山市		西荘	222010150	西荘谷Ⅰ	土石流	兵庫県告示第674号	平成19年6月8日
篠山市		八上上	222010151	八上西谷Ⅰ	土石流	兵庫県告示第674号	平成19年6月8日
篠山市		畑井	222010152	西尾谷川Ⅰ	土石流	兵庫県告示第674号	平成19年6月8日
篠山市		辻	222010153	飛甍山谷川Ⅱ	土石流	兵庫県告示第674号	平成19年6月8日
篠山市		辻	222010154	飛合川Ⅱ	土石流	兵庫県告示第674号	平成19年6月8日
篠山市		辻	222010155	鶴沢川Ⅱ	土石流	兵庫県告示第674号	平成19年6月8日
篠山市		辻	222010156	向井山谷川Ⅱ	土石流	兵庫県告示第674号	平成19年6月8日
篠山市		畑市	222010157	畑市谷川Ⅱ	土石流	兵庫県告示第674号	平成19年6月8日
篠山市		畑市	222010158	栗林谷川Ⅱ	土石流	兵庫県告示第674号	平成19年6月8日
篠山市		曾地中	222010159	黒目谷Ⅱ	土石流	兵庫県告示第674号	平成19年6月8日
篠山市		曾地中	222010160	東山谷川Ⅱ	土石流	兵庫県告示第674号	平成19年6月8日
篠山市		曾地中	222010161	中四十九谷Ⅱ	土石流	兵庫県告示第674号	平成19年6月8日
篠山市		曾地中	222010162	口四十九谷Ⅱ	土石流	兵庫県告示第674号	平成19年6月8日
篠山市		曾地中	222010163	曾地中下谷Ⅱ	土石流	兵庫県告示第674号	平成19年6月8日
篠山市		曾地中	222010164	曾地中上谷Ⅱ	土石流	兵庫県告示第674号	平成19年6月8日
篠山市		曾地中	222010165	サカイ谷川Ⅱ	土石流	兵庫県告示第674号	平成19年6月8日
篠山市		曾地奥	222010166	堂ノ坪Ⅱ	土石流	兵庫県告示第674号	平成19年6月8日
篠山市		曾地奥	222010167	シノミ谷Ⅱ	土石流	兵庫県告示第674号	平成19年6月8日
篠山市		曾地奥	222010168	奥曾地谷川Ⅱ	土石流	兵庫県告示第674号	平成19年6月8日
篠山市		曾地奥	222010169	クサビラ谷川Ⅱ	土石流	兵庫県告示第674号	平成19年6月8日
篠山市		曾地奥	222010170	アノ谷川Ⅱ	土石流	兵庫県告示第674号	平成19年6月8日
篠山市		曾地奥	222010171	曾地奥の谷Ⅱ	土石流	兵庫県告示第674号	平成19年6月8日
篠山市		曾地奥	222010172	火谷川Ⅱ	土石流	兵庫県告示第674号	平成19年6月8日
篠山市		曾地中	222010173	タブ沢谷川Ⅱ	土石流	兵庫県告示第674号	平成19年6月8日
篠山市		曾地中	222010174	曾地中谷Ⅱ	土石流	兵庫県告示第674号	平成19年6月8日
篠山市		曾地中	222010175	西山谷Ⅱ	土石流	兵庫県告示第674号	平成19年6月8日
篠山市		野々垣	222010176	篠尾谷川Ⅱ	土石流	兵庫県告示第674号	平成19年6月8日
篠山市		八上上	222010177	八上東谷Ⅱ	土石流	兵庫県告示第674号	平成19年6月8日
篠山市		畑井	222010178	沖谷ノ坪Ⅱ	土石流	兵庫県告示第674号	平成19年6月8日
篠山市		畑井	222010179	小中川Ⅱ	土石流	兵庫県告示第674号	平成19年6月8日
篠山市		後川下	222010180	北川下川Ⅰ	土石流	兵庫県告示第674号	平成19年6月8日
篠山市		後川上	222010181	与元谷川Ⅰ	土石流	兵庫県告示第674号	平成19年6月8日
篠山市		後川上	222010182	常山谷川Ⅰ	土石流	兵庫県告示第674号	平成19年6月8日
篠山市		後川上	222010183	押ヶ谷川Ⅰ	土石流	兵庫県告示第674号	平成19年6月8日
篠山市		後川中	222010184	寺山谷川Ⅰ	土石流	兵庫県告示第674号	平成19年6月8日
篠山市		後川中	222010185	寺山中谷Ⅰ	土石流	兵庫県告示第674号	平成19年6月8日
篠山市		後川中	222010186	寺山神谷Ⅰ	土石流	兵庫県告示第674号	平成19年6月8日
篠山市		後川中	222010187	森ノ口ノ坪Ⅰ	土石流	兵庫県告示第674号	平成19年6月8日
篠山市		後川奥	222010188	暮谷Ⅱ	土石流	兵庫県告示第674号	平成19年6月8日
篠山市		後川奥	222010189	網組谷川Ⅱ	土石流	兵庫県告示第674号	平成19年6月8日
篠山市		後川奥	222010190	オイバタ谷川Ⅱ	土石流	兵庫県告示第674号	平成19年6月8日
篠山市		後川新田	222010191	東中山谷川Ⅱ	土石流	兵庫県告示第674号	平成19年6月8日
篠山市		後川新田	222010192	ミナノ沢谷川Ⅱ	土石流	兵庫県告示第674号	平成19年6月8日
篠山市		後川新田	222010193	シドロ谷川Ⅱ	土石流	兵庫県告示第674号	平成19年6月8日
篠山市		後川新田	222010194	口井戸谷川Ⅱ	土石流	兵庫県告示第674号	平成19年6月8日
篠山市		後川新田	222010195	八幡谷川Ⅱ	土石流	兵庫県告示第674号	平成19年6月8日
篠山市		後川新田	222010196	奥ノ山谷川Ⅱ	土石流	兵庫県告示第674号	平成19年6月8日
篠山市		後川新田	222010197	芦谷川Ⅱ	土石流	兵庫県告示第674号	平成19年6月8日
篠山市		後川上	222010198	大平谷川Ⅱ	土石流	兵庫県告示第674号	平成19年6月8日
篠山市		後川上	222010199	向井山ノ坪Ⅱ	土石流	兵庫県告示第674号	平成19年6月8日
篠山市		後川中	222010200	前山ノ坪谷川Ⅱ	土石流	兵庫県告示第674号	平成19年6月8日
篠山市		後川中	222010201	下南山谷川Ⅱ	土石流	兵庫県告示第674号	平成19年6月8日
篠山市		後川奥	222010202	トイカ谷川Ⅱ	土石流	兵庫県告示第674号	平成19年6月8日
篠山市		後川奥	222010203	ミヨカン谷Ⅱ	土石流	兵庫県告示第674号	平成19年6月8日
篠山市		草野	122030001	草野Ⅰ	急傾斜地の崩壊	兵庫県告示第1141号	平成20年11月18日
篠山市		草野	122030002	草野(2)Ⅰ	急傾斜地の崩壊	兵庫県告示第1141号	平成20年11月18日
篠山市		草野	122030003	草野Ⅲ	急傾斜地の崩壊	兵庫県告示第1141号	平成20年11月18日
篠山市		油井	122030004	油井Ⅰ	急傾斜地の崩壊	兵庫県告示第1141号	平成20年11月18日
篠山市		油井	122030005	油井(2)Ⅰ	急傾斜地の崩壊	兵庫県告示第1141号	平成20年11月18日
篠山市		油井	122030006	油井(1)Ⅱ	急傾斜地の崩壊	兵庫県告示第1141号	平成20年11月18日
篠山市		油井	122030007	油井(2)Ⅱ	急傾斜地の崩壊	兵庫県告示第1141号	平成20年11月18日
篠山市		油井	122030008	油井(3)Ⅱ	急傾斜地の崩壊	兵庫県告示第1141号	平成20年11月18日
篠山市		油井	122030009	油井(4)Ⅱ	急傾斜地の崩壊	兵庫県告示第1141号	平成20年11月18日
篠山市		油井	122030010	油井(5)Ⅱ	急傾斜地の崩壊	兵庫県告示第1141号	平成20年11月18日
篠山市		油井	122030011	油井(6)Ⅱ	急傾斜地の崩壊	兵庫県告示第1141号	平成20年11月18日
篠山市		油井	122030012	油井(1)Ⅲ	急傾斜地の崩壊	兵庫県告示第1141号	平成20年11月18日
篠山市		油井	122030013	油井(2)Ⅲ	急傾斜地の崩壊	兵庫県告示第1141号	平成20年11月18日
篠山市		油井	122030014	油井(3)Ⅲ	急傾斜地の崩壊	兵庫県告示第1141号	平成20年11月18日
篠山市		不来坂	122030015	不来坂(1)Ⅰ	急傾斜地の崩壊	兵庫県告示第1141号	平成20年11月18日
篠山市		不来坂	122030016	不来坂(2)Ⅰ	急傾斜地の崩壊	兵庫県告示第1141号	平成20年11月18日
篠山市		不来坂	122030017	不来坂(2)Ⅱ	急傾斜地の崩壊	兵庫県告示第1141号	平成20年11月18日
篠山市		住山	122030018	住山(1)Ⅰ	急傾斜地の崩壊	兵庫県告示第1141号	平成20年11月18日
篠山市		住山	122030019	住山(2)Ⅰ	急傾斜地の崩壊	兵庫県告示第1141号	平成20年11月18日
篠山市		住山	122030020	住山(3)Ⅰ	急傾斜地の崩壊	兵庫県告示第1141号	平成20年11月18日
篠山市		住山	122030021	住山(4)Ⅰ	急傾斜地の崩壊	兵庫県告示第1141号	平成20年11月18日
篠山市		住山	122030022	住山(5)Ⅰ	急傾斜地の崩壊	兵庫県告示第1141号	平成20年11月18日
篠山市		住山	122030023	住山(1)Ⅱ	急傾斜地の崩壊	兵庫県告示第1141号	平成20年11月18日
篠山市		住山	122030024	住山(2)Ⅱ	急傾斜地の崩壊	兵庫県告示第1141号	平成20年11月18日
篠山市		住山	122030025	住山(3)Ⅱ	急傾斜地の崩壊	兵庫県告示第1141号	平成20年11月18日
篠山市		住山	122030026	住山(4)Ⅱ	急傾斜地の崩壊	兵庫県告示第1141号	平成20年11月18日
篠山市		住山	122030027	住山(5)Ⅱ	急傾斜地の崩壊	兵庫県告示第1141号	平成20年11月18日









郡・市	区・町	字	箇所番号	区域名	自然現象の種類	告示番号	公示日
篠山市		草野	222030002	全寺川 I	土石流	兵庫県告示第1141号	平成20年11月18日
篠山市		草野	222030003	八王子谷川 I	土石流	兵庫県告示第1141号	平成20年11月18日
篠山市		草野	222030004	八王子川 I	土石流	兵庫県告示第1141号	平成20年11月18日
篠山市		古森	222030005	古森川 I	土石流	兵庫県告示第1141号	平成20年11月18日
篠山市		油井	222030006	トツ谷川 I	土石流	兵庫県告示第1141号	平成20年11月18日
篠山市		油井	222030007	北の奥川 I	土石流	兵庫県告示第1141号	平成20年11月18日
篠山市		油井	222030008	下中山 II	土石流	兵庫県告示第1141号	平成20年11月18日
篠山市		油井	222030009	西ヶ洞谷川 II	土石流	兵庫県告示第1141号	平成20年11月18日
篠山市		不来坂	222030010	大谷川 II	土石流	兵庫県告示第1141号	平成20年11月18日
篠山市		住山	222030011	住山川 I	土石流	兵庫県告示第1141号	平成20年11月18日
篠山市		住山	222030012	宮ノ前谷川 I	土石流	兵庫県告示第1141号	平成20年11月18日
篠山市		住山	222030013	住山中川 II	土石流	兵庫県告示第1141号	平成20年11月18日
篠山市		住山	222030014	舟谷川 II	土石流	兵庫県告示第1141号	平成20年11月18日
篠山市		住山	222030015	ワン谷川 II	土石流	兵庫県告示第1141号	平成20年11月18日
篠山市		住山	222030016	寺谷山川 II	土石流	兵庫県告示第1141号	平成20年11月18日
篠山市		古市	222030017	下えびす谷川 I	土石流	兵庫県告示第1141号	平成20年11月18日
篠山市		古市	222030018	大塚谷川 I	土石流	兵庫県告示第1141号	平成20年11月18日
篠山市		古市	222030019	えびす谷川 I	土石流	兵庫県告示第1141号	平成20年11月18日
篠山市		古市	222030020	上中山 II	土石流	兵庫県告示第1141号	平成20年11月18日
篠山市		波賀野新田	222030021	追谷 I	土石流	兵庫県告示第1141号	平成20年11月18日
篠山市		波賀野新田	222030022	古市川 I	土石流	兵庫県告示第1141号	平成20年11月18日
篠山市		見内	222030023	宮ノ谷川 I	土石流	兵庫県告示第1141号	平成20年11月18日
篠山市		見内	222030024	見内寺谷川 II	土石流	兵庫県告示第1141号	平成20年11月18日
篠山市		見内	222030025	東谷下谷 II	土石流	兵庫県告示第1141号	平成20年11月18日
篠山市		見内	222030026	東谷中谷 II	土石流	兵庫県告示第1141号	平成20年11月18日
篠山市		見内	222030027	東谷上谷 II	土石流	兵庫県告示第1141号	平成20年11月18日
篠山市		波賀野	222030028	波賀野川 I	土石流	兵庫県告示第1141号	平成20年11月18日
篠山市		波賀野	222030029	風呂ヶ谷 I	土石流	兵庫県告示第1141号	平成20年11月18日
篠山市		波賀野	222030030	波賀野中谷 I	土石流	兵庫県告示第1141号	平成20年11月18日
篠山市		波賀野	222030031	波賀野南谷 I	土石流	兵庫県告示第1141号	平成20年11月18日
篠山市		波賀野	222030032	波賀野北谷 II	土石流	兵庫県告示第1141号	平成20年11月18日
篠山市		波賀野	222030033	稲荷ノ坪 II	土石流	兵庫県告示第1141号	平成20年11月18日
篠山市		当野	222030034	中谷川 I	土石流	兵庫県告示第1141号	平成20年11月18日
篠山市		当野	222030035	下山谷川 I	土石流	兵庫県告示第1141号	平成20年11月18日
篠山市		当野	222030036	北垣内 II	土石流	兵庫県告示第1141号	平成20年11月18日
篠山市		矢代新	222030037	矢代新川 I	土石流	兵庫県告示第1141号	平成20年11月18日
篠山市		南矢代	222030038	高仙寺谷 I	土石流	兵庫県告示第1141号	平成20年11月18日
篠山市		南矢代	222030039	風呂ノ谷川 I	土石流	兵庫県告示第1141号	平成20年11月18日
篠山市		南矢代	222030040	宮ノ谷川(2) I	土石流	兵庫県告示第1141号	平成20年11月18日
篠山市		南矢代	222030041	一ノ谷川 I	土石流	兵庫県告示第1141号	平成20年11月18日
篠山市		南矢代	222030042	一ヶ谷 I	土石流	兵庫県告示第1141号	平成20年11月18日
篠山市		南矢代	222030043	奥川 I	土石流	兵庫県告示第1141号	平成20年11月18日
篠山市		犬飼	222030044	道久谷 I	土石流	兵庫県告示第1141号	平成20年11月18日
篠山市		犬飼	222030045	大矢代川 I	土石流	兵庫県告示第1141号	平成20年11月18日
篠山市		犬飼	222030046	南犬飼谷 I	土石流	兵庫県告示第1141号	平成20年11月18日
篠山市		犬飼	222030047	北犬飼谷 I	土石流	兵庫県告示第1141号	平成20年11月18日
篠山市		初田	222030048	大谷 I	土石流	兵庫県告示第1141号	平成20年11月18日
篠山市		初田	222030049	大谷(2) I	土石流	兵庫県告示第1141号	平成20年11月18日
篠山市		初田	222030050	初田川 I	土石流	兵庫県告示第1141号	平成20年11月18日
篠山市		初田	222030051	初田川(2) I	土石流	兵庫県告示第1141号	平成20年11月18日
篠山市		初田	222030052	下谷 I	土石流	兵庫県告示第1141号	平成20年11月18日
篠山市		初田	222030053	北大沢川 II	土石流	兵庫県告示第1141号	平成20年11月18日
篠山市		味間奥	222030054	滝ノ音川 I	土石流	兵庫県告示第1141号	平成20年11月18日
篠山市		味間奥	222030055	水坂谷 I	土石流	兵庫県告示第1141号	平成20年11月18日
篠山市		味間奥	222030056	大谷川 I	土石流	兵庫県告示第1141号	平成20年11月18日
篠山市		味間奥	222030057	一ノ谷川 I	土石流	兵庫県告示第1141号	平成20年11月18日
篠山市		味間奥	222030058	鷹ノ羽 I	土石流	兵庫県告示第1141号	平成20年11月18日
篠山市		味間奥	222030059	鍋倉谷川 II	土石流	兵庫県告示第1141号	平成20年11月18日
篠山市		味間南	222030060	黒谷川 I	土石流	兵庫県告示第1141号	平成20年11月18日
篠山市		味間南	222030061	松尾山谷川 I	土石流	兵庫県告示第1141号	平成20年11月18日
篠山市		味間新	222030062	新音羽谷川 I	土石流	兵庫県告示第1141号	平成20年11月18日
篠山市		味間新	222030063	音羽谷川 I	土石流	兵庫県告示第1141号	平成20年11月18日
篠山市		中野	222030064	久保寺谷川 I	土石流	兵庫県告示第1141号	平成20年11月18日
篠山市		大沢	222030065	奥工門谷 I	土石流	兵庫県告示第1141号	平成20年11月18日
篠山市		大沢	222030066	奥谷川 I	土石流	兵庫県告示第1141号	平成20年11月18日
篠山市		大沢新	222030067	小畑山 I	土石流	兵庫県告示第1141号	平成20年11月18日
篠山市		大沢新	222030068	尾ノ谷川 II	土石流	兵庫県告示第1141号	平成20年11月18日
篠山市		追入	222030069	大乘寺西谷川 I	土石流	兵庫県告示第1141号	平成20年11月18日
篠山市		追入	222030070	大乘寺北谷川 I	土石流	兵庫県告示第1141号	平成20年11月18日
篠山市		追入	222030071	古坂川 I	土石流	兵庫県告示第1141号	平成20年11月18日
篠山市		追入	222030072	大乘寺川 I	土石流	兵庫県告示第1141号	平成20年11月18日
篠山市		追入	222030073	鐘ヶ坂谷川 II	土石流	兵庫県告示第1141号	平成20年11月18日
篠山市		追入	222030074	奥坪谷川 II	土石流	兵庫県告示第1141号	平成20年11月18日
篠山市		追入	222030075	千柄尾 II	土石流	兵庫県告示第1141号	平成20年11月18日
篠山市		大山宮	222030076	加茂知谷川 I	土石流	兵庫県告示第1141号	平成20年11月18日
篠山市		大山宮	222030077	久保谷川 I	土石流	兵庫県告示第1141号	平成20年11月18日
篠山市		大山宮	222030078	国時 II	土石流	兵庫県告示第1141号	平成20年11月18日
篠山市		大山上	222030079	加茂知 I	土石流	兵庫県告示第1141号	平成20年11月18日
篠山市		大山上	222030080	井谷 II	土石流	兵庫県告示第1141号	平成20年11月18日
篠山市		石住	222030081	清水谷川 I	土石流	兵庫県告示第1141号	平成20年11月18日
篠山市		石住	222030082	西石住谷 I	土石流	兵庫県告示第1141号	平成20年11月18日
篠山市		石住	222030083	奥石住谷川 I	土石流	兵庫県告示第1141号	平成20年11月18日
篠山市		石住	222030084	北石住谷 I	土石流	兵庫県告示第1141号	平成20年11月18日
篠山市		石住	222030085	才蔵坊 II	土石流	兵庫県告示第1141号	平成20年11月18日
篠山市		高倉	222030086	黒頭山谷川 I	土石流	兵庫県告示第1141号	平成20年11月18日
篠山市		高倉	222030087	二河谷川 II	土石流	兵庫県告示第1141号	平成20年11月18日
篠山市		高倉	222030088	山ノ口谷川 II	土石流	兵庫県告示第1141号	平成20年11月18日
篠山市		大山新	222030089	大山上東谷川 I	土石流	兵庫県告示第1141号	平成20年11月18日

郡・市	区・町	字	箇所番号	区域名	自然現象の種類	告示番号	公示日
篠山市		長安寺	222030090	作谷Ⅰ	土石流	兵庫県告示第1141号	平成20年11月18日
篠山市		長安寺	222030091	下作谷Ⅱ	土石流	兵庫県告示第1141号	平成20年11月18日
篠山市		荒子新田	222030092	梨ノ木谷Ⅱ	土石流	兵庫県告示第1141号	平成20年11月18日
篠山市		谷山	222030093	谷山川Ⅰ	土石流	兵庫県告示第1141号	平成20年11月18日
篠山市		岩崎	222030094	大谷Ⅰ	土石流	兵庫県告示第1141号	平成20年11月18日
篠山市		岩崎	222030095	岩崎Ⅰ	土石流	兵庫県告示第1141号	平成20年11月18日
篠山市		岩崎	222030096	岩崎谷川Ⅱ	土石流	兵庫県告示第1141号	平成20年11月18日
篠山市		宇土	222030097	宇土谷Ⅰ	土石流	兵庫県告示第1141号	平成20年11月18日
篠山市		宇土	222030098	清滝川Ⅰ	土石流	兵庫県告示第1141号	平成20年11月18日
篠山市		宇土	222030099	大谷東川Ⅰ	土石流	兵庫県告示第1141号	平成20年11月18日
篠山市		宇土	222030100	大谷西川Ⅰ	土石流	兵庫県告示第1141号	平成20年11月18日
篠山市		小枕	222030101	谷松寺谷川Ⅰ	土石流	兵庫県告示第1141号	平成20年11月18日
篠山市		小枕	222030102	東寺谷川Ⅰ	土石流	兵庫県告示第1141号	平成20年11月18日
篠山市		小枕	222030103	小枕奥谷Ⅰ	土石流	兵庫県告示第1141号	平成20年11月18日
篠山市		小枕	222030104	三國山谷川Ⅱ	土石流	兵庫県告示第1141号	平成20年11月18日
篠山市		小枕	222030105	馬草谷川Ⅱ	土石流	兵庫県告示第1141号	平成20年11月18日
篠山市		小枕	222030106	卯谷山川Ⅱ	土石流	兵庫県告示第1141号	平成20年11月18日
篠山市		小枕	222030107	境目Ⅱ	土石流	兵庫県告示第1141号	平成20年11月18日
篠山市		小枕	222030108	北山Ⅱ	土石流	兵庫県告示第1141号	平成20年11月18日
篠山市		小枕	222030109	北山谷川Ⅱ	土石流	兵庫県告示第1141号	平成20年11月18日
篠山市		小枕	222030110	北山谷川(2)Ⅱ	土石流	兵庫県告示第1141号	平成20年11月18日
篠山市		真南条上	222030111	大平山西谷川Ⅰ	土石流	兵庫県告示第1141号	平成20年11月18日
篠山市		真南条上	222030112	大平山東谷川Ⅱ	土石流	兵庫県告示第1141号	平成20年11月18日
篠山市		真南条中	222030113	寺前Ⅰ	土石流	兵庫県告示第1141号	平成20年11月18日
篠山市		真南条中	222030114	宮奥谷Ⅰ	土石流	兵庫県告示第1141号	平成20年11月18日
篠山市		真南条中	222030115	宮谷川Ⅰ	土石流	兵庫県告示第1141号	平成20年11月18日
篠山市		真南条中	222030116	寺奥東谷川Ⅱ	土石流	兵庫県告示第1141号	平成20年11月18日
篠山市		真南条中	222030117	真南条川Ⅱ	土石流	兵庫県告示第1141号	平成20年11月18日
篠山市		真南条下	222030118	小田川Ⅰ	土石流	兵庫県告示第1141号	平成20年11月18日
篠山市		真南条下	222030119	小田川(2)Ⅰ	土石流	兵庫県告示第1141号	平成20年11月18日
篠山市		真南条下	222030120	仮屋谷川Ⅰ	土石流	兵庫県告示第1141号	平成20年11月18日
篠山市		真南条下	222030121	仮屋谷川(2)Ⅰ	土石流	兵庫県告示第1141号	平成20年11月18日
篠山市		栗栖野	222030122	墓ノ谷川Ⅱ	土石流	兵庫県告示第1141号	平成20年11月18日
篠山市		真南条下	222030123	仮屋谷川(3)Ⅰ	土石流	兵庫県告示第1141号	平成20年11月18日
篠山市		住吉台	222030124	倉谷川Ⅱ	土石流	兵庫県告示第1141号	平成20年11月18日
篠山市		桑原	122020001	桑原(2)Ⅰ	急傾斜地の崩壊	兵庫県告示第50号	平成22年1月19日
篠山市		桑原	122020002	桑原(3)Ⅰ	急傾斜地の崩壊	兵庫県告示第50号	平成22年1月19日
篠山市		桑原	122020003	桑原(4)Ⅰ	急傾斜地の崩壊	兵庫県告示第50号	平成22年1月19日
篠山市		桑原	122020004	桑原(5)Ⅰ	急傾斜地の崩壊	兵庫県告示第50号	平成22年1月19日
篠山市		桑原	122020005	桑原(6)Ⅰ	急傾斜地の崩壊	兵庫県告示第50号	平成22年1月19日
篠山市		桑原	122020006	桑原(1)Ⅰ	急傾斜地の崩壊	兵庫県告示第50号	平成22年1月19日
篠山市		遠方	122020007	遠方(1)Ⅰ	急傾斜地の崩壊	兵庫県告示第50号	平成22年1月19日
篠山市		遠方	122020008	遠方(2)Ⅰ	急傾斜地の崩壊	兵庫県告示第50号	平成22年1月19日
篠山市		本郷	122020009	本郷(2)Ⅰ	急傾斜地の崩壊	兵庫県告示第50号	平成22年1月19日
篠山市		本郷	122020010	本郷(3)Ⅰ	急傾斜地の崩壊	兵庫県告示第50号	平成22年1月19日
篠山市		本郷	122020011	本郷(4)Ⅰ	急傾斜地の崩壊	兵庫県告示第50号	平成22年1月19日
篠山市		本郷	122020012	本郷(5)Ⅰ	急傾斜地の崩壊	兵庫県告示第50号	平成22年1月19日
篠山市		本郷	122020013	本郷(6)Ⅰ	急傾斜地の崩壊	兵庫県告示第50号	平成22年1月19日
篠山市		本郷	122020014	本郷Ⅰ	急傾斜地の崩壊	兵庫県告示第50号	平成22年1月19日
篠山市		本郷	122020015	本郷(7)Ⅰ	急傾斜地の崩壊	兵庫県告示第50号	平成22年1月19日
篠山市		川阪	122020016	川阪(1)Ⅰ	急傾斜地の崩壊	兵庫県告示第50号	平成22年1月19日
篠山市		川阪	122020017	川阪(2)Ⅰ	急傾斜地の崩壊	兵庫県告示第50号	平成22年1月19日
篠山市		栗柄	122020018	栗柄(2)Ⅰ	急傾斜地の崩壊	兵庫県告示第50号	平成22年1月19日
篠山市		栗柄	122020019	栗柄(3)Ⅰ	急傾斜地の崩壊	兵庫県告示第50号	平成22年1月19日
篠山市		栗柄	122020020	栗柄(1)Ⅰ	急傾斜地の崩壊	兵庫県告示第50号	平成22年1月19日
篠山市		坂本	122020021	坂本(1)Ⅰ	急傾斜地の崩壊	兵庫県告示第50号	平成22年1月19日
篠山市		坂本	122020022	坂本(2)Ⅰ	急傾斜地の崩壊	兵庫県告示第50号	平成22年1月19日
篠山市		垣屋	122020023	垣屋Ⅰ	急傾斜地の崩壊	兵庫県告示第50号	平成22年1月19日
篠山市		乗竹	122020024	乗竹Ⅰ	急傾斜地の崩壊	兵庫県告示第50号	平成22年1月19日
篠山市		乗竹	122020025	乗竹(2)Ⅰ	急傾斜地の崩壊	兵庫県告示第50号	平成22年1月19日
篠山市		打坂	122020026	打坂Ⅰ	急傾斜地の崩壊	兵庫県告示第50号	平成22年1月19日
篠山市		小坂	122020027	小坂(1)Ⅰ	急傾斜地の崩壊	兵庫県告示第50号	平成22年1月19日
篠山市		小坂	122020028	小坂(2)Ⅰ	急傾斜地の崩壊	兵庫県告示第50号	平成22年1月19日
篠山市		小坂	122020029	小坂(3)Ⅰ	急傾斜地の崩壊	兵庫県告示第50号	平成22年1月19日
篠山市		上板井	122020030	上板井Ⅰ	急傾斜地の崩壊	兵庫県告示第50号	平成22年1月19日
篠山市		西木之部	122020031	西木之部(2)Ⅰ	急傾斜地の崩壊	兵庫県告示第50号	平成22年1月19日
篠山市		西木之部	122020032	西木之部(3)Ⅰ	急傾斜地の崩壊	兵庫県告示第50号	平成22年1月19日
篠山市		東木之部	122020033	東木之部(1)Ⅰ	急傾斜地の崩壊	兵庫県告示第50号	平成22年1月19日
篠山市		東木之部	122020034	東木之部(2)Ⅰ	急傾斜地の崩壊	兵庫県告示第50号	平成22年1月19日
篠山市		西木之部	122020035	西木之部Ⅰ	急傾斜地の崩壊	兵庫県告示第50号	平成22年1月19日
篠山市		黒田	122020036	黒田Ⅰ	急傾斜地の崩壊	兵庫県告示第50号	平成22年1月19日
篠山市		下板井	122020037	下板井Ⅰ	急傾斜地の崩壊	兵庫県告示第50号	平成22年1月19日
篠山市		宮田	122020038	宮田Ⅰ	急傾斜地の崩壊	兵庫県告示第50号	平成22年1月19日
篠山市		西阪本	122020039	西阪本Ⅰ	急傾斜地の崩壊	兵庫県告示第50号	平成22年1月19日
篠山市		口阪本	122020040	口阪本Ⅰ	急傾斜地の崩壊	兵庫県告示第50号	平成22年1月19日
篠山市		桑原	122020041	桑原(1)Ⅱ	急傾斜地の崩壊	兵庫県告示第50号	平成22年1月19日
篠山市		桑原	122020042	桑原(2)Ⅱ	急傾斜地の崩壊	兵庫県告示第50号	平成22年1月19日
篠山市		桑原	122020043	桑原(3)Ⅱ	急傾斜地の崩壊	兵庫県告示第50号	平成22年1月19日
篠山市		桑原	122020044	桑原(4)Ⅱ	急傾斜地の崩壊	兵庫県告示第50号	平成22年1月19日
篠山市		桑原	122020045	桑原(5)Ⅱ	急傾斜地の崩壊	兵庫県告示第50号	平成22年1月19日
篠山市		桑原	122020046	桑原(6)Ⅱ	急傾斜地の崩壊	兵庫県告示第50号	平成22年1月19日
篠山市		遠方	122020047	遠方Ⅱ	急傾斜地の崩壊	兵庫県告示第50号	平成22年1月19日
篠山市		本郷	122020048	本郷(1)Ⅱ	急傾斜地の崩壊	兵庫県告示第50号	平成22年1月19日
篠山市		本郷	122020049	本郷(2)Ⅱ	急傾斜地の崩壊	兵庫県告示第50号	平成22年1月19日
篠山市		本郷	122020050	本郷(3)Ⅱ	急傾斜地の崩壊	兵庫県告示第50号	平成22年1月19日
篠山市		本郷	122020051	本郷(4)Ⅱ	急傾斜地の崩壊	兵庫県告示第50号	平成22年1月19日
篠山市		本郷	122020052	本郷(5)Ⅱ	急傾斜地の崩壊	兵庫県告示第50号	平成22年1月19日
篠山市		本郷	122020053	本郷(6)Ⅱ	急傾斜地の崩壊	兵庫県告示第50号	平成22年1月19日



郡・市	区・町	字	箇所番号	区域名	自然現象の種類	告示番号	公示日
篠山市		今田町黒石	122040001	黒石(3)Ⅰ	急傾斜地の崩壊	兵庫県告示第51号	平成22年1月19日
篠山市		今田町黒石	122040002	黒石(4)Ⅰ	急傾斜地の崩壊	兵庫県告示第51号	平成22年1月19日
篠山市		今田町黒石	122040003	黒石(4)Ⅰ	急傾斜地の崩壊	兵庫県告示第51号	平成22年1月19日
篠山市		今田町本荘	122040004	本荘Ⅰ	急傾斜地の崩壊	兵庫県告示第51号	平成22年1月19日
篠山市		今田町木津	122040005	木津Ⅰ	急傾斜地の崩壊	兵庫県告示第51号	平成22年1月19日
篠山市		今田町今田	122040006	今田Ⅰ	急傾斜地の崩壊	兵庫県告示第51号	平成22年1月19日
篠山市		今田町休場	122040007	休場Ⅰ	急傾斜地の崩壊	兵庫県告示第51号	平成22年1月19日
篠山市		今田町上立杭	122040008	下立杭(2)Ⅰ	急傾斜地の崩壊	兵庫県告示第51号	平成22年1月19日
篠山市		今田町下立杭	122040009	下立杭Ⅰ	急傾斜地の崩壊	兵庫県告示第51号	平成22年1月19日
篠山市		今田町黒石	122040010	黒石(1)Ⅱ	急傾斜地の崩壊	兵庫県告示第51号	平成22年1月19日
篠山市		今田町黒石	122040011	黒石(2)Ⅱ	急傾斜地の崩壊	兵庫県告示第51号	平成22年1月19日
篠山市		今田町黒石	122040012	黒石(3)Ⅱ	急傾斜地の崩壊	兵庫県告示第51号	平成22年1月19日
篠山市		今田町黒石	122040013	黒石(4)Ⅱ	急傾斜地の崩壊	兵庫県告示第51号	平成22年1月19日
篠山市		今田町本荘	122040014	本荘(1)Ⅱ	急傾斜地の崩壊	兵庫県告示第51号	平成22年1月19日
篠山市		今田町本荘	122040015	本荘(2)Ⅱ	急傾斜地の崩壊	兵庫県告示第51号	平成22年1月19日
篠山市		今田町上小野原	122040016	小野原(1)Ⅱ	急傾斜地の崩壊	兵庫県告示第51号	平成22年1月19日
篠山市		今田町上小野原	122040017	小野原(2)Ⅱ	急傾斜地の崩壊	兵庫県告示第51号	平成22年1月19日
篠山市		今田町上小野原	122040018	小野原(3)Ⅱ	急傾斜地の崩壊	兵庫県告示第51号	平成22年1月19日
篠山市		今田町休場	122040019	休場(2)Ⅱ	急傾斜地の崩壊	兵庫県告示第51号	平成22年1月19日
篠山市		今田町下小野原	122040020	休場Ⅱ	急傾斜地の崩壊	兵庫県告示第51号	平成22年1月19日
篠山市		今田町下小野原	122040021	休場(3)Ⅱ	急傾斜地の崩壊	兵庫県告示第51号	平成22年1月19日
篠山市		今田町釜屋	122040022	釜屋Ⅱ	急傾斜地の崩壊	兵庫県告示第51号	平成22年1月19日
篠山市		今田町辰巳	122040023	辰巳Ⅱ	急傾斜地の崩壊	兵庫県告示第51号	平成22年1月19日
篠山市		今田町黒石	122040024	黒石(1)Ⅲ	急傾斜地の崩壊	兵庫県告示第51号	平成22年1月19日
篠山市		今田町黒石	122040025	黒石(2)Ⅲ	急傾斜地の崩壊	兵庫県告示第51号	平成22年1月19日
篠山市		今田町黒石	122040026	黒石(3)Ⅲ	急傾斜地の崩壊	兵庫県告示第51号	平成22年1月19日
篠山市		今田町黒石	122040027	黒石(4)Ⅲ	急傾斜地の崩壊	兵庫県告示第51号	平成22年1月19日
篠山市		今田町黒石	122040028	黒石(5)Ⅲ	急傾斜地の崩壊	兵庫県告示第51号	平成22年1月19日
篠山市		今田町黒石	122040029	黒石(6)Ⅲ	急傾斜地の崩壊	兵庫県告示第51号	平成22年1月19日
篠山市		今田町黒石	122040030	黒石(7)Ⅲ	急傾斜地の崩壊	兵庫県告示第51号	平成22年1月19日
篠山市		今田町黒石	122040031	黒石(8)Ⅲ	急傾斜地の崩壊	兵庫県告示第51号	平成22年1月19日
篠山市		今田町黒石	122040032	黒石(9)Ⅲ	急傾斜地の崩壊	兵庫県告示第51号	平成22年1月19日
篠山市		今田町黒石	122040033	黒石(11)Ⅲ	急傾斜地の崩壊	兵庫県告示第51号	平成22年1月19日
篠山市		今田町黒石	122040034	黒石(12)Ⅲ	急傾斜地の崩壊	兵庫県告示第51号	平成22年1月19日
篠山市		今田町黒石	122040035	黒石(13)Ⅲ	急傾斜地の崩壊	兵庫県告示第51号	平成22年1月19日
篠山市		今田町本荘	122040036	黒石(14)Ⅲ	急傾斜地の崩壊	兵庫県告示第51号	平成22年1月19日
篠山市		今田町本荘	122040037	佐曾良新田Ⅲ	急傾斜地の崩壊	兵庫県告示第51号	平成22年1月19日
篠山市		今田町本荘	122040038	本荘(2)Ⅲ	急傾斜地の崩壊	兵庫県告示第51号	平成22年1月19日
篠山市		今田町今田新田	122040039	今田新田Ⅲ	急傾斜地の崩壊	兵庫県告示第51号	平成22年1月19日
篠山市		今田町今田新田	122040040	今田Ⅲ	急傾斜地の崩壊	兵庫県告示第51号	平成22年1月19日
篠山市		今田町市原	122040041	芦原新田Ⅲ	急傾斜地の崩壊	兵庫県告示第51号	平成22年1月19日
篠山市		今田町木津	122040042	木津(1)Ⅲ	急傾斜地の崩壊	兵庫県告示第51号	平成22年1月19日
篠山市		今田町木津	122040043	木津(3)Ⅲ	急傾斜地の崩壊	兵庫県告示第51号	平成22年1月19日
篠山市		今田町四斗谷	122040044	四斗谷(2)Ⅲ	急傾斜地の崩壊	兵庫県告示第51号	平成22年1月19日
篠山市		今田町四斗谷	122040045	四斗谷(3)Ⅲ	急傾斜地の崩壊	兵庫県告示第51号	平成22年1月19日
篠山市		今田町上小野原	122040046	四斗谷(4)Ⅲ	急傾斜地の崩壊	兵庫県告示第51号	平成22年1月19日
篠山市		今田町上小野原	122040047	小野原(1)Ⅳ	急傾斜地の崩壊	兵庫県告示第51号	平成22年1月19日
篠山市		今田町上小野原	122040048	小野原(2)Ⅳ	急傾斜地の崩壊	兵庫県告示第51号	平成22年1月19日
篠山市		今田町下小野原	122040049	下小野原Ⅳ	急傾斜地の崩壊	兵庫県告示第51号	平成22年1月19日
篠山市		今田町上立杭	122040050	上立杭Ⅲ	急傾斜地の崩壊	兵庫県告示第51号	平成22年1月19日
篠山市		今田町下立杭	122040051	下立杭Ⅲ	急傾斜地の崩壊	兵庫県告示第51号	平成22年1月19日
篠山市		今田町下立杭	122040052	下立杭(2)Ⅳ	急傾斜地の崩壊	兵庫県告示第51号	平成22年1月19日
篠山市		今田町釜屋	122040053	釜屋Ⅲ	急傾斜地の崩壊	兵庫県告示第51号	平成22年1月19日
篠山市		今田町上小野原	122040054	辰巳Ⅲ	急傾斜地の崩壊	兵庫県告示第51号	平成22年1月19日
篠山市		桑原	222020001	クズレ石上川Ⅰ	土石流	兵庫県告示第50号	平成22年1月19日
篠山市		本郷	222020002	本郷西谷川Ⅰ	土石流	兵庫県告示第50号	平成22年1月19日
篠山市		本郷	222020003	本郷宮谷川Ⅰ	土石流	兵庫県告示第50号	平成22年1月19日
篠山市		本郷	222020004	本郷谷川Ⅰ	土石流	兵庫県告示第50号	平成22年1月19日
篠山市		西木之部	222020005	北ノ坪川Ⅰ	土石流	兵庫県告示第50号	平成22年1月19日
篠山市		東木之部	222020006	畑ノ谷川Ⅰ	土石流	兵庫県告示第50号	平成22年1月19日
篠山市		小坂	222020007	小坂谷Ⅰ	土石流	兵庫県告示第50号	平成22年1月19日
篠山市		乗竹	222020008	中栗竹下谷Ⅰ	土石流	兵庫県告示第50号	平成22年1月19日
篠山市		乗竹	222020009	中栗竹中谷Ⅰ	土石流	兵庫県告示第50号	平成22年1月19日
篠山市		乗竹	222020010	中栗竹上谷Ⅰ	土石流	兵庫県告示第50号	平成22年1月19日
篠山市		乗竹	222020011	上乘竹上ノ谷Ⅰ	土石流	兵庫県告示第50号	平成22年1月19日
篠山市		高坂	222020012	高坂西谷川Ⅰ	土石流	兵庫県告示第50号	平成22年1月19日
篠山市		高坂	222020013	高坂本谷川Ⅰ	土石流	兵庫県告示第50号	平成22年1月19日
篠山市		高坂	222020014	高坂奥谷Ⅰ	土石流	兵庫県告示第50号	平成22年1月19日
篠山市		高坂	222020015	高坂宮谷川Ⅰ	土石流	兵庫県告示第50号	平成22年1月19日
篠山市		倉本	222020016	倉本川Ⅰ	土石流	兵庫県告示第50号	平成22年1月19日
篠山市		坂本	222020017	稲谷川Ⅰ	土石流	兵庫県告示第50号	平成22年1月19日
篠山市		坂本	222020018	寺谷川Ⅰ	土石流	兵庫県告示第50号	平成22年1月19日
篠山市		栗柄	222020019	三獄谷川Ⅰ	土石流	兵庫県告示第50号	平成22年1月19日
篠山市		栗柄	222020020	栗柄奥谷川Ⅰ	土石流	兵庫県告示第50号	平成22年1月19日
篠山市		栗柄	222020021	岩谷川Ⅰ	土石流	兵庫県告示第50号	平成22年1月19日
篠山市		栗柄	222020022	西岩谷川Ⅰ	土石流	兵庫県告示第50号	平成22年1月19日
篠山市		栗柄	222020023	梶谷川Ⅰ	土石流	兵庫県告示第50号	平成22年1月19日
篠山市		栗柄	222020024	上峠谷川Ⅰ	土石流	兵庫県告示第50号	平成22年1月19日
篠山市		坂本	222020025	下峠谷川Ⅰ	土石流	兵庫県告示第50号	平成22年1月19日
篠山市		坂本	222020026	尾花川Ⅰ	土石流	兵庫県告示第50号	平成22年1月19日
篠山市		倉本	222020027	倉本谷川Ⅰ	土石流	兵庫県告示第50号	平成22年1月19日
篠山市		打坂	222020028	打坂宮谷Ⅰ	土石流	兵庫県告示第50号	平成22年1月19日
篠山市		打坂	222020029	打坂谷川Ⅰ	土石流	兵庫県告示第50号	平成22年1月19日
篠山市		打坂	222020030	打坂谷Ⅰ	土石流	兵庫県告示第50号	平成22年1月19日
篠山市		下板井	222020031	向井山川Ⅰ	土石流	兵庫県告示第50号	平成22年1月19日
篠山市		宮田	222020032	宮田谷Ⅰ	土石流	兵庫県告示第50号	平成22年1月19日
篠山市		西谷	222020033	西谷Ⅰ	土石流	兵庫県告示第50号	平成22年1月19日
篠山市		西谷	222020034	奥谷川Ⅰ	土石流	兵庫県告示第50号	平成22年1月19日

郡・市	区・町	字	箇所番号	区域名	自然現象の種類	告示番号	公示日
篠山市		桑原	222020035	一郎谷川Ⅱ	土石流	兵庫県告示第50号	平成22年1月19日
篠山市		桑原	222020036	一郎谷Ⅱ	土石流	兵庫県告示第50号	平成22年1月19日
篠山市		桑原	222020037	クズレ石谷Ⅱ	土石流	兵庫県告示第50号	平成22年1月19日
篠山市		桑原	222020038	桑原ウリヨ谷上川Ⅱ	土石流	兵庫県告示第50号	平成22年1月19日
篠山市		桑原	222020039	桑原ウリヨ谷下川Ⅱ	土石流	兵庫県告示第50号	平成22年1月19日
篠山市		桑原	222020040	桑原谷Ⅱ	土石流	兵庫県告示第50号	平成22年1月19日
篠山市		桑原	222020041	風呂谷川Ⅱ	土石流	兵庫県告示第50号	平成22年1月19日
篠山市		桑原	222020042	竿谷川Ⅱ	土石流	兵庫県告示第50号	平成22年1月19日
篠山市		本郷	222020043	オノ谷川Ⅱ	土石流	兵庫県告示第50号	平成22年1月19日
篠山市		本郷	222020044	ハルケ谷川Ⅱ	土石流	兵庫県告示第50号	平成22年1月19日
篠山市		川阪	222020045	堂ヶ谷川Ⅱ	土石流	兵庫県告示第50号	平成22年1月19日
篠山市		本郷	222020046	テヤイ上川Ⅱ	土石流	兵庫県告示第50号	平成22年1月19日
篠山市		本郷	222020047	テヤイ下川Ⅱ	土石流	兵庫県告示第50号	平成22年1月19日
篠山市		遠方	222020048	遠方谷川Ⅱ	土石流	兵庫県告示第50号	平成22年1月19日
篠山市		西木之部	222020049	奥谷川Ⅱ	土石流	兵庫県告示第50号	平成22年1月19日
篠山市		東木之部	222020050	正ノ谷川Ⅱ	土石流	兵庫県告示第50号	平成22年1月19日
篠山市		小坂	222020051	小坂東谷川Ⅱ	土石流	兵庫県告示第50号	平成22年1月19日
篠山市		小坂	222020052	風呂ヶ谷川Ⅱ	土石流	兵庫県告示第50号	平成22年1月19日
篠山市		兼竹	222020053	上乘竹下ノ谷Ⅱ	土石流	兵庫県告示第50号	平成22年1月19日
篠山市		兼竹	222020054	上乘竹家ヶ谷Ⅱ	土石流	兵庫県告示第50号	平成22年1月19日
篠山市		兼竹	222020055	杭谷川Ⅱ	土石流	兵庫県告示第50号	平成22年1月19日
篠山市		垣屋	222020056	西ヶ谷川Ⅱ	土石流	兵庫県告示第50号	平成22年1月19日
篠山市		高坂	222020057	東谷川Ⅱ	土石流	兵庫県告示第50号	平成22年1月19日
篠山市		栗柄	222020058	鳥巢谷川Ⅱ	土石流	兵庫県告示第50号	平成22年1月19日
篠山市		栗柄	222020059	古屋谷北川Ⅱ	土石流	兵庫県告示第50号	平成22年1月19日
篠山市		栗柄	222020060	古屋谷南川Ⅱ	土石流	兵庫県告示第50号	平成22年1月19日
篠山市		栗柄	222020061	栗柄川右支流Ⅱ	土石流	兵庫県告示第50号	平成22年1月19日
篠山市		栗柄	222020062	国次川Ⅱ	土石流	兵庫県告示第50号	平成22年1月19日
篠山市		坂本	222020063	勝谷川Ⅱ	土石流	兵庫県告示第50号	平成22年1月19日
篠山市		坂本	222020064	林ノ谷川Ⅱ	土石流	兵庫県告示第50号	平成22年1月19日
篠山市		垣屋	222020065	鎌谷川Ⅱ	土石流	兵庫県告示第50号	平成22年1月19日
篠山市		垣屋	222020066	広岡川Ⅱ	土石流	兵庫県告示第50号	平成22年1月19日
篠山市		打坂	222020067	保谷川Ⅱ	土石流	兵庫県告示第50号	平成22年1月19日
篠山市		西谷	222020068	西小谷川Ⅱ	土石流	兵庫県告示第50号	平成22年1月19日
篠山市		西谷	222020069	西谷川Ⅱ	土石流	兵庫県告示第50号	平成22年1月19日
篠山市		今田町休場	222040001	広谷川Ⅰ	土石流	兵庫県告示第51号	平成22年1月19日
篠山市		今田町上立杭	222040002	宮ノ北川Ⅰ	土石流	兵庫県告示第51号	平成22年1月19日
篠山市		今福	122010255	今福Ⅰ	急傾斜地の崩壊	兵庫県告示第349号	平成23年3月25日
篠山市		東浜谷	122010256	東浜谷(1)Ⅰ	急傾斜地の崩壊	兵庫県告示第349号	平成23年3月25日
篠山市		東浜谷	122010257	東浜谷(2)Ⅰ	急傾斜地の崩壊	兵庫県告示第349号	平成23年3月25日
篠山市		藤岡奥	122010258	藤岡奥(2)Ⅰ	急傾斜地の崩壊	兵庫県告示第349号	平成23年3月25日
篠山市		藤岡奥	122010259	藤岡奥Ⅰ	急傾斜地の崩壊	兵庫県告示第349号	平成23年3月25日
篠山市		熊谷	122010260	熊谷(2)Ⅰ	急傾斜地の崩壊	兵庫県告示第349号	平成23年3月25日
篠山市		熊谷	122010261	熊谷Ⅰ	急傾斜地の崩壊	兵庫県告示第349号	平成23年3月25日
篠山市		佐倉	122010262	佐倉Ⅰ	急傾斜地の崩壊	兵庫県告示第349号	平成23年3月25日
篠山市		大谷	122010263	大谷Ⅰ	急傾斜地の崩壊	兵庫県告示第349号	平成23年3月25日
篠山市		大熊	122010264	大熊Ⅰ	急傾斜地の崩壊	兵庫県告示第349号	平成23年3月25日
篠山市		知足	122010265	知足(2)Ⅰ	急傾斜地の崩壊	兵庫県告示第349号	平成23年3月25日
篠山市		知足	122010266	知足(1)Ⅰ	急傾斜地の崩壊	兵庫県告示第349号	平成23年3月25日
篠山市		瀬利	122010267	瀬利Ⅰ	急傾斜地の崩壊	兵庫県告示第349号	平成23年3月25日
篠山市		火打岩	122010268	火打岩(2)Ⅰ	急傾斜地の崩壊	兵庫県告示第349号	平成23年3月25日
篠山市		火打岩	122010269	火打岩(3)Ⅰ	急傾斜地の崩壊	兵庫県告示第349号	平成23年3月25日
篠山市		火打岩	122010270	火打岩Ⅰ	急傾斜地の崩壊	兵庫県告示第349号	平成23年3月25日
篠山市		火打岩	122010271	火打岩(4)Ⅰ	急傾斜地の崩壊	兵庫県告示第349号	平成23年3月25日
篠山市		火打岩	122010272	火打岩(5)Ⅰ	急傾斜地の崩壊	兵庫県告示第349号	平成23年3月25日
篠山市		火打岩	122010273	火打岩(6)Ⅰ	急傾斜地の崩壊	兵庫県告示第349号	平成23年3月25日
篠山市		奥畑	122010274	奥畑(1)Ⅰ	急傾斜地の崩壊	兵庫県告示第349号	平成23年3月25日
篠山市		奥畑	122010275	奥畑(2)Ⅰ	急傾斜地の崩壊	兵庫県告示第349号	平成23年3月25日
篠山市		大淵	122010276	大淵Ⅰ	急傾斜地の崩壊	兵庫県告示第349号	平成23年3月25日
篠山市		和田	122010277	和田Ⅰ	急傾斜地の崩壊	兵庫県告示第349号	平成23年3月25日
篠山市		大上	122010278	大上(1)Ⅰ	急傾斜地の崩壊	兵庫県告示第349号	平成23年3月25日
篠山市		大上	122010279	大上(2)Ⅰ	急傾斜地の崩壊	兵庫県告示第349号	平成23年3月25日
篠山市		般若寺	122010280	般若寺Ⅰ	急傾斜地の崩壊	兵庫県告示第349号	平成23年3月25日
篠山市		西岡屋	122010281	西岡屋Ⅰ	急傾斜地の崩壊	兵庫県告示第349号	平成23年3月25日
篠山市		東岡屋	122010282	東岡屋Ⅰ	急傾斜地の崩壊	兵庫県告示第349号	平成23年3月25日
篠山市		立町	122010283	一力Ⅰ	急傾斜地の崩壊	兵庫県告示第349号	平成23年3月25日
篠山市		河原町	122010284	上河原町Ⅰ	急傾斜地の崩壊	兵庫県告示第349号	平成23年3月25日
篠山市		河原町	122010285	河原町Ⅰ	急傾斜地の崩壊	兵庫県告示第349号	平成23年3月25日
篠山市		小多田	122010286	小多田Ⅰ	急傾斜地の崩壊	兵庫県告示第349号	平成23年3月25日
篠山市		小多田	122010287	小多田(2)Ⅰ	急傾斜地の崩壊	兵庫県告示第349号	平成23年3月25日
篠山市		小多田	122010288	小多田(3)Ⅰ	急傾斜地の崩壊	兵庫県告示第349号	平成23年3月25日
篠山市		小多田	122010289	小多田(4)Ⅰ	急傾斜地の崩壊	兵庫県告示第349号	平成23年3月25日
篠山市		小多田	122010290	小多田(5)Ⅰ	急傾斜地の崩壊	兵庫県告示第349号	平成23年3月25日
篠山市		殿町	122010291	殿町(1)Ⅰ	急傾斜地の崩壊	兵庫県告示第349号	平成23年3月25日
篠山市		殿町	122010292	殿町(2)Ⅰ	急傾斜地の崩壊	兵庫県告示第349号	平成23年3月25日
篠山市		殿町	122010293	殿町(3)Ⅰ	急傾斜地の崩壊	兵庫県告示第349号	平成23年3月25日
篠山市		矢代	122010294	矢代(1)Ⅱ	急傾斜地の崩壊	兵庫県告示第349号	平成23年3月25日
篠山市		矢代	122010295	矢代(2)Ⅱ	急傾斜地の崩壊	兵庫県告示第349号	平成23年3月25日
篠山市		西浜谷	122010296	西浜谷Ⅱ	急傾斜地の崩壊	兵庫県告示第349号	平成23年3月25日
篠山市		東浜谷	122010297	東浜谷Ⅱ	急傾斜地の崩壊	兵庫県告示第349号	平成23年3月25日
篠山市		藤岡奥	122010298	藤岡奥(1)Ⅱ	急傾斜地の崩壊	兵庫県告示第349号	平成23年3月25日
篠山市		藤岡奥	122010299	藤岡奥(2)Ⅱ	急傾斜地の崩壊	兵庫県告示第349号	平成23年3月25日
篠山市		藤岡奥	122010300	藤岡奥(3)Ⅱ	急傾斜地の崩壊	兵庫県告示第349号	平成23年3月25日
篠山市		佐倉	122010301	佐倉Ⅱ	急傾斜地の崩壊	兵庫県告示第349号	平成23年3月25日
篠山市		鷲尾	122010302	鷲尾(1)Ⅱ	急傾斜地の崩壊	兵庫県告示第349号	平成23年3月25日
篠山市		鷲尾	122010303	鷲尾(2)Ⅱ	急傾斜地の崩壊	兵庫県告示第349号	平成23年3月25日
篠山市		知足	122010304	知足(1)Ⅱ	急傾斜地の崩壊	兵庫県告示第349号	平成23年3月25日
篠山市		知足	122010305	知足(2)Ⅱ	急傾斜地の崩壊	兵庫県告示第349号	平成23年3月25日



郡・市	区・町	字	箇所番号	区域名	自然現象の種類	告示番号	公示日
篠山市		丸山	122010306	丸山(1)Ⅱ	急傾斜地の崩壊	兵庫県告示第349号	平成23年3月25日
篠山市		丸山	122010307	丸山(2)Ⅱ	急傾斜地の崩壊	兵庫県告示第349号	平成23年3月25日
篠山市		菅	122010308	菅Ⅱ	急傾斜地の崩壊	兵庫県告示第349号	平成23年3月25日
篠山市		瀬利	122010309	瀬利(2)Ⅱ	急傾斜地の崩壊	兵庫県告示第349号	平成23年3月25日
篠山市		瀬利	122010310	瀬利(3)Ⅱ	急傾斜地の崩壊	兵庫県告示第349号	平成23年3月25日
篠山市		瀬利	122010311	瀬利(4)Ⅱ	急傾斜地の崩壊	兵庫県告示第349号	平成23年3月25日
篠山市		火打岩	122010312	火打岩(1)Ⅱ	急傾斜地の崩壊	兵庫県告示第349号	平成23年3月25日
篠山市		火打岩	122010313	火打岩(2)Ⅱ	急傾斜地の崩壊	兵庫県告示第349号	平成23年3月25日
篠山市		火打岩	122010314	火打岩(3)Ⅱ	急傾斜地の崩壊	兵庫県告示第349号	平成23年3月25日
篠山市		火打岩	122010315	火打岩(4)Ⅱ	急傾斜地の崩壊	兵庫県告示第349号	平成23年3月25日
篠山市		火打岩	122010316	火打岩(5)Ⅱ	急傾斜地の崩壊	兵庫県告示第349号	平成23年3月25日
篠山市		火打岩	122010317	火打岩(6)Ⅱ	急傾斜地の崩壊	兵庫県告示第349号	平成23年3月25日
篠山市		奥畑	122010318	奥畑(1)Ⅱ	急傾斜地の崩壊	兵庫県告示第349号	平成23年3月25日
篠山市		奥畑	122010319	奥畑(2)Ⅱ	急傾斜地の崩壊	兵庫県告示第349号	平成23年3月25日
篠山市		火打岩	122010320	火打岩(7)Ⅱ	急傾斜地の崩壊	兵庫県告示第349号	平成23年3月25日
篠山市		火打岩	122010321	火打岩(8)Ⅱ	急傾斜地の崩壊	兵庫県告示第349号	平成23年3月25日
篠山市		火打岩	122010322	火打岩(9)Ⅱ	急傾斜地の崩壊	兵庫県告示第349号	平成23年3月25日
篠山市		今谷	122010323	今谷Ⅱ	急傾斜地の崩壊	兵庫県告示第349号	平成23年3月25日
篠山市		沢田	122010324	沢田Ⅱ	急傾斜地の崩壊	兵庫県告示第349号	平成23年3月25日
篠山市		小多田	122010325	小多田(1)Ⅱ	急傾斜地の崩壊	兵庫県告示第349号	平成23年3月25日
篠山市		小多田	122010326	小多田(2)Ⅱ	急傾斜地の崩壊	兵庫県告示第349号	平成23年3月25日
篠山市		小多田	122010327	小多田(3)Ⅱ	急傾斜地の崩壊	兵庫県告示第349号	平成23年3月25日
篠山市		殿町	122010328	殿町(1)Ⅱ	急傾斜地の崩壊	兵庫県告示第349号	平成23年3月25日
篠山市		殿町	122010329	殿町(2)Ⅱ	急傾斜地の崩壊	兵庫県告示第349号	平成23年3月25日
篠山市		矢代	122010330	矢代Ⅲ	急傾斜地の崩壊	兵庫県告示第349号	平成23年3月25日
篠山市		藤岡奥	122010331	藤岡奥(1)Ⅲ	急傾斜地の崩壊	兵庫県告示第349号	平成23年3月25日
篠山市		藤岡奥	122010332	藤岡奥(2)Ⅲ	急傾斜地の崩壊	兵庫県告示第349号	平成23年3月25日
篠山市		藤岡奥	122010333	藤岡奥(3)Ⅲ	急傾斜地の崩壊	兵庫県告示第349号	平成23年3月25日
篠山市		藤岡口	122010334	藤岡口Ⅲ	急傾斜地の崩壊	兵庫県告示第349号	平成23年3月25日
篠山市		熊谷	122010335	熊谷Ⅲ	急傾斜地の崩壊	兵庫県告示第349号	平成23年3月25日
篠山市		佐倉	122010336	佐倉(2)Ⅲ	急傾斜地の崩壊	兵庫県告示第349号	平成23年3月25日
篠山市		佐倉	122010337	佐倉Ⅲ	急傾斜地の崩壊	兵庫県告示第349号	平成23年3月25日
篠山市		知足	122010338	知足(1)Ⅲ	急傾斜地の崩壊	兵庫県告示第349号	平成23年3月25日
篠山市		知足	122010339	知足(3)Ⅲ	急傾斜地の崩壊	兵庫県告示第349号	平成23年3月25日
篠山市		丸山	122010340	丸山(2)Ⅲ	急傾斜地の崩壊	兵庫県告示第349号	平成23年3月25日
篠山市		瀬利	122010341	瀬利Ⅲ	急傾斜地の崩壊	兵庫県告示第349号	平成23年3月25日
篠山市		般若寺	122010342	般若寺Ⅲ	急傾斜地の崩壊	兵庫県告示第349号	平成23年3月25日
篠山市		小多田	122010343	小多田(1)Ⅲ	急傾斜地の崩壊	兵庫県告示第349号	平成23年3月25日
篠山市		小多田	122010344	小多田(2)Ⅲ	急傾斜地の崩壊	兵庫県告示第349号	平成23年3月25日
篠山市		小多田	122010345	小多田(3)Ⅲ	急傾斜地の崩壊	兵庫県告示第349号	平成23年3月25日
篠山市		殿町	122010346	殿町(3)Ⅲ	急傾斜地の崩壊	兵庫県告示第349号	平成23年3月25日
篠山市		殿町	122010347	殿町(1)Ⅲ	急傾斜地の崩壊	兵庫県告示第349号	平成23年3月25日
篠山市		殿町	122010348	殿町(2)Ⅲ	急傾斜地の崩壊	兵庫県告示第349号	平成23年3月25日
篠山市		八上内	222010204	仙願寺川Ⅰ	土石流	兵庫県告示第349号	平成23年3月25日
篠山市		八上内	222010205	十念寺谷川Ⅰ	土石流	兵庫県告示第349号	平成23年3月25日
篠山市		殿町	222010206	鬼所カイチⅠ	土石流	兵庫県告示第349号	平成23年3月25日
篠山市		殿町	222010207	奥谷川Ⅰ	土石流	兵庫県告示第349号	平成23年3月25日
篠山市		殿町	222010208	山ノ神ノ坪Ⅰ	土石流	兵庫県告示第349号	平成23年3月25日
篠山市		殿町	222010209	乾谷ノ坪Ⅰ	土石流	兵庫県告示第349号	平成23年3月25日
篠山市		小多田	222010210	小多田川Ⅰ	土石流	兵庫県告示第349号	平成23年3月25日
篠山市		小多田	222010211	一区谷川Ⅰ	土石流	兵庫県告示第349号	平成23年3月25日
篠山市		矢代	222010212	矢代小谷Ⅰ	土石流	兵庫県告示第349号	平成23年3月25日
篠山市		矢代	222010213	タテオ谷川(1)Ⅰ	土石流	兵庫県告示第349号	平成23年3月25日
篠山市		矢代	222010214	タテオ谷川(2)Ⅰ	土石流	兵庫県告示第349号	平成23年3月25日
篠山市		矢代	222010215	トシトギ谷川Ⅰ	土石流	兵庫県告示第349号	平成23年3月25日
篠山市		矢代	222010216	ウスギ谷川Ⅰ	土石流	兵庫県告示第349号	平成23年3月25日
篠山市		矢代	222010217	奥池南谷川Ⅰ	土石流	兵庫県告示第349号	平成23年3月25日
篠山市		今福	222010218	アシキ谷川Ⅰ	土石流	兵庫県告示第349号	平成23年3月25日
篠山市		東浜谷	222010219	東浜谷川Ⅰ	土石流	兵庫県告示第349号	平成23年3月25日
篠山市		熊谷	222010220	熊谷川Ⅰ	土石流	兵庫県告示第349号	平成23年3月25日
篠山市		藤岡奥	222010221	東屈寺川Ⅰ	土石流	兵庫県告示第349号	平成23年3月25日
篠山市		藤岡奥	222010222	イカルゴ川Ⅰ	土石流	兵庫県告示第349号	平成23年3月25日
篠山市		藤岡奥	222010223	藤岡奥谷Ⅰ	土石流	兵庫県告示第349号	平成23年3月25日
篠山市		藤岡奥	222010224	藤岡奥谷川Ⅰ	土石流	兵庫県告示第349号	平成23年3月25日
篠山市		佐倉	222010225	佐倉川Ⅰ	土石流	兵庫県告示第349号	平成23年3月25日
篠山市		佐倉	222010226	宮谷川Ⅰ	土石流	兵庫県告示第349号	平成23年3月25日
篠山市		鷲尾	222010227	鷲尾川(1)Ⅰ	土石流	兵庫県告示第349号	平成23年3月25日
篠山市		鷲尾	222010228	鷲尾川(2)Ⅰ	土石流	兵庫県告示第349号	平成23年3月25日
篠山市		知足	222010229	知足小谷Ⅰ	土石流	兵庫県告示第349号	平成23年3月25日
篠山市		丸山	222010230	高林谷川Ⅰ	土石流	兵庫県告示第349号	平成23年3月25日
篠山市		大谷	222010231	大谷川Ⅰ	土石流	兵庫県告示第349号	平成23年3月25日
篠山市		大熊	222010232	下新莊川Ⅰ	土石流	兵庫県告示第349号	平成23年3月25日
篠山市		新莊	222010233	新莊川Ⅰ	土石流	兵庫県告示第349号	平成23年3月25日
篠山市		菅	222010234	菅谷Ⅰ	土石流	兵庫県告示第349号	平成23年3月25日
篠山市		奥畑	222010235	奥畑西谷Ⅰ	土石流	兵庫県告示第349号	平成23年3月25日
篠山市		奥畑	222010236	奥畑中谷Ⅰ	土石流	兵庫県告示第349号	平成23年3月25日
篠山市		奥畑	222010237	奥畑東谷Ⅰ	土石流	兵庫県告示第349号	平成23年3月25日
篠山市		奥畑	222010238	畑川左支流Ⅰ	土石流	兵庫県告示第349号	平成23年3月25日
篠山市		火打岩	222010239	仁光寺谷川Ⅰ	土石流	兵庫県告示第349号	平成23年3月25日
篠山市		火打岩	222010240	ソウガ谷川Ⅰ	土石流	兵庫県告示第349号	平成23年3月25日
篠山市		火打岩	222010241	南火打岩川Ⅰ	土石流	兵庫県告示第349号	平成23年3月25日
篠山市		火打岩	222010242	南火打岩川(2)Ⅰ	土石流	兵庫県告示第349号	平成23年3月25日
篠山市		今谷	222010243	今谷川Ⅰ	土石流	兵庫県告示第349号	平成23年3月25日
篠山市		殿町	222010244	奥谷川Ⅱ	土石流	兵庫県告示第349号	平成23年3月25日
篠山市		小多田	222010245	東谷Ⅱ	土石流	兵庫県告示第349号	平成23年3月25日
篠山市		矢代	222010246	矢代谷川Ⅱ	土石流	兵庫県告示第349号	平成23年3月25日
篠山市		今福	222010247	篠尾谷川Ⅱ	土石流	兵庫県告示第349号	平成23年3月25日
篠山市		西浜谷	222010248	西浜谷Ⅱ	土石流	兵庫県告示第349号	平成23年3月25日



## (2)土砂災害警戒区域

(R5.3.1)

郡・市	区・町	字	箇所番号	区域名	自然現象の種類	告示番号	公示日
篠山市		藤岡口	222010249	藤岡口谷川Ⅱ	土石流	兵庫県告示第349号	平成23年3月25日
篠山市		藤岡口	222010250	藤岡口谷Ⅱ	土石流	兵庫県告示第349号	平成23年3月25日
篠山市		佐倉	222010251	峠ノ東西谷川Ⅱ	土石流	兵庫県告示第349号	平成23年3月25日
篠山市		知足	222010252	知足谷Ⅱ	土石流	兵庫県告示第349号	平成23年3月25日
篠山市		知足	222010253	シズノ谷川Ⅱ	土石流	兵庫県告示第349号	平成23年3月25日
篠山市		大熊	222010254	下新莊川Ⅱ	土石流	兵庫県告示第349号	平成23年3月25日
篠山市		火打岩	222010255	大西南谷川Ⅱ	土石流	兵庫県告示第349号	平成23年3月25日
篠山市		火打岩	222010256	母子ノ坪Ⅱ	土石流	兵庫県告示第349号	平成23年3月25日
篠山市		火打岩	222010257	東山谷川Ⅱ	土石流	兵庫県告示第349号	平成23年3月25日
篠山市		火打岩	222010258	東山南谷川Ⅱ	土石流	兵庫県告示第349号	平成23年3月25日
篠山市		火打岩	222010259	マルオノ谷川Ⅱ	土石流	兵庫県告示第349号	平成23年3月25日
篠山市		今谷	222010260	尾中谷川Ⅱ	土石流	兵庫県告示第349号	平成23年3月25日
篠山市		今田町今田	122040055	今田(2)	急傾斜地の崩壊	兵庫県告示第368号	平成29年3月31日
篠山市		梶守	122010349	梶守	急傾斜地の崩壊	兵庫県告示第618号	平成30年6月29日
篠山市		福井	122010350	福井(6)Ⅱ	急傾斜地の崩壊	兵庫県告示第618号	平成30年6月29日
篠山市		藤坂	122010351	藤坂(3)Ⅱ	急傾斜地の崩壊	兵庫県告示第618号	平成30年6月29日
篠山市		藤坂	122010352	藤坂(4)Ⅱ	急傾斜地の崩壊	兵庫県告示第618号	平成30年6月29日
篠山市		奥山	122010353	奥山(4)Ⅱ	急傾斜地の崩壊	兵庫県告示第618号	平成30年6月29日
篠山市		大藤	122010354	大藤Ⅰ	急傾斜地の崩壊	兵庫県告示第618号	平成30年6月29日
篠山市		大藤	122010355	大藤Ⅱ	急傾斜地の崩壊	兵庫県告示第618号	平成30年6月29日
篠山市		立金	122010356	立金(3)Ⅰ	急傾斜地の崩壊	兵庫県告示第618号	平成30年6月29日
篠山市		市野々	122010357	市野々(4)Ⅰ	急傾斜地の崩壊	兵庫県告示第618号	平成30年6月29日
篠山市		福井	122010358	福井(4)Ⅰ	急傾斜地の崩壊	兵庫県告示第618号	平成30年6月29日
篠山市		草ノ上	122010359	草ノ上(4)Ⅰ	急傾斜地の崩壊	兵庫県告示第618号	平成30年6月29日
篠山市		奥原山	122010360	奥原山(1)Ⅱ	急傾斜地の崩壊	兵庫県告示第618号	平成30年6月29日
篠山市		奥原山	122010361	奥原山(2)Ⅱ	急傾斜地の崩壊	兵庫県告示第618号	平成30年6月29日
篠山市		小野奥谷	122010362	小野奥谷Ⅱ	急傾斜地の崩壊	兵庫県告示第618号	平成30年6月29日
篠山市		中	122010363	中(3)Ⅰ(2)	急傾斜地の崩壊	兵庫県告示第618号	平成30年6月29日
篠山市		下原山	222010261	奥谷川(2)Ⅱ	土石流	兵庫県告示第618号	平成30年6月29日
丹波篠山市		辻	122010364	辻(2)Ⅱ	急傾斜地の崩壊	兵庫県告示第403号	令和2年3月31日
丹波篠山市		西浜谷	122010365	西浜谷(2)Ⅱ	急傾斜地の崩壊	兵庫県告示第403号	令和2年3月31日
丹波篠山市		大熊	122010366	大熊(2)Ⅰ	急傾斜地の崩壊	兵庫県告示第403号	令和2年3月31日
丹波篠山市		奥畑	122010367	奥畑(3)Ⅱ	急傾斜地の崩壊	兵庫県告示第403号	令和2年3月31日
丹波篠山市		奥畑	122010368	奥畑(4)Ⅱ	急傾斜地の崩壊	兵庫県告示第403号	令和2年3月31日
丹波篠山市		畑宮	122010369	畑宮(1)Ⅰ	急傾斜地の崩壊	兵庫県告示第403号	令和2年3月31日
丹波篠山市		上宿	122010370	上宿(1)Ⅱ	急傾斜地の崩壊	兵庫県告示第403号	令和2年3月31日
丹波篠山市		曾地口	122010371	曾地口(1)Ⅰ	急傾斜地の崩壊	兵庫県告示第403号	令和2年3月31日
丹波篠山市		西莊	122010372	西莊(2)Ⅰ	急傾斜地の崩壊	兵庫県告示第403号	令和2年3月31日
丹波篠山市		八上上	122010373	八上上(1)Ⅰ	急傾斜地の崩壊	兵庫県告示第403号	令和2年3月31日
丹波篠山市		小多田	122010374	小多田(6)Ⅰ	急傾斜地の崩壊	兵庫県告示第403号	令和2年3月31日
丹波篠山市		後川下	122010375	後川下(3)Ⅰ	急傾斜地の崩壊	兵庫県告示第403号	令和2年3月31日
篠山市		栗柄	122020142	栗柄(19)Ⅱ	急傾斜地の崩壊	兵庫県告示第1343号	令和2年12月25日
篠山市		坂本	122020143	坂本(3)Ⅰ	急傾斜地の崩壊	兵庫県告示第1343号	令和2年12月25日
篠山市		高坂	122020144	高坂(5)Ⅱ	急傾斜地の崩壊	兵庫県告示第1343号	令和2年12月25日
篠山市		市山	122020145	市山(1)Ⅰ	急傾斜地の崩壊	兵庫県告示第1343号	令和2年12月25日
篠山市		河内台	122020146	河内台(1)Ⅰ	急傾斜地の崩壊	兵庫県告示第1343号	令和2年12月25日
篠山市		西谷	122020147	西谷(5)Ⅱ	急傾斜地の崩壊	兵庫県告示第1343号	令和2年12月25日
篠山市		黒田	122020148	黒田(1)Ⅲ	急傾斜地の崩壊	兵庫県告示第1343号	令和2年12月25日
篠山市		黒田	122020149	黒田(2)Ⅱ	急傾斜地の崩壊	兵庫県告示第1343号	令和2年12月25日
篠山市		栗柄	122020150	栗柄(2)-2Ⅲ	急傾斜地の崩壊	兵庫県告示第1343号	令和2年12月25日
篠山市		追入	122030203	追入(1)Ⅱ	急傾斜地の崩壊	兵庫県告示第1343号	令和2年12月25日
篠山市		北野	122030204	北野(1)Ⅱ	急傾斜地の崩壊	兵庫県告示第1343号	令和2年12月25日
篠山市		北野	122030205	北野(2)Ⅱ	急傾斜地の崩壊	兵庫県告示第1343号	令和2年12月25日
丹波篠山市		後川上	122010376	後川上(3)Ⅱ	急傾斜地の崩壊	兵庫県告示第179号	令和3年2月26日
篠山市		東吹	122030206	東吹(7)Ⅱ	急傾斜地の崩壊	兵庫県告示第179号	令和3年2月26日
篠山市		東吹	122030207	東吹(8)Ⅱ	急傾斜地の崩壊	兵庫県告示第180号	令和3年2月26日
篠山市		西古佐	122030208	西古佐(3)Ⅰ	急傾斜地の崩壊	兵庫県告示第181号	令和3年2月26日
篠山市		西古佐	122030209	西古佐(2)Ⅱ	急傾斜地の崩壊	兵庫県告示第182号	令和3年2月26日
篠山市		味間奥	122030210	味間奥(5)Ⅱ	急傾斜地の崩壊	兵庫県告示第183号	令和3年2月26日
篠山市		味間奥	122030211	味間奥(6)Ⅱ	急傾斜地の崩壊	兵庫県告示第184号	令和3年2月26日
篠山市		犬飼	122030212	犬飼(4)Ⅰ	急傾斜地の崩壊	兵庫県告示第185号	令和3年2月26日
丹波市		青垣町市原	124030001	中佐治(5)Ⅰ	急傾斜地の崩壊	兵庫県告示第1250号	平成18年12月12日
丹波市		青垣町市原	124030002	岩本(1)Ⅰ	急傾斜地の崩壊	兵庫県告示第1250号	平成18年12月12日
丹波市		青垣町市原	124030003	岩本(2)Ⅰ	急傾斜地の崩壊	兵庫県告示第1250号	平成18年12月12日
丹波市		青垣町市原	124030004	市原Ⅰ	急傾斜地の崩壊	兵庫県告示第1250号	平成18年12月12日
丹波市		青垣町小倉	124030005	森Ⅰ	急傾斜地の崩壊	兵庫県告示第1250号	平成18年12月12日
丹波市		青垣町小倉	124030006	小倉(1)Ⅰ	急傾斜地の崩壊	兵庫県告示第1250号	平成18年12月12日
丹波市		青垣町小倉	124030007	小倉(2)Ⅰ	急傾斜地の崩壊	兵庫県告示第1250号	平成18年12月12日
丹波市		青垣町小倉	124030008	上町Ⅰ	急傾斜地の崩壊	兵庫県告示第1250号	平成18年12月12日
丹波市		青垣町佐治	124030009	佐治Ⅰ	急傾斜地の崩壊	兵庫県告示第1250号	平成18年12月12日
丹波市		青垣町沢野	124030010	寺内(2)Ⅰ	急傾斜地の崩壊	兵庫県告示第1250号	平成18年12月12日
丹波市		青垣町沢野	124030011	寺内Ⅰ	急傾斜地の崩壊	兵庫県告示第1250号	平成18年12月12日
丹波市		青垣町沢野	124030012	沢野Ⅰ	急傾斜地の崩壊	兵庫県告示第1250号	平成18年12月12日
丹波市		青垣町沢野	124030013	矢ノ内(1)Ⅰ	急傾斜地の崩壊	兵庫県告示第1250号	平成18年12月12日
丹波市		青垣町沢野	124030014	矢ノ内(2)Ⅰ	急傾斜地の崩壊	兵庫県告示第1250号	平成18年12月12日
丹波市		青垣町佐治	124030015	新町Ⅱ	急傾斜地の崩壊	兵庫県告示第1250号	平成18年12月12日
丹波市		青垣町沢野	124030016	寺内(1)Ⅱ	急傾斜地の崩壊	兵庫県告示第1250号	平成18年12月12日
丹波市		青垣町奥塩久	124030017	奥塩久(1)Ⅱ	急傾斜地の崩壊	兵庫県告示第1250号	平成18年12月12日
丹波市		青垣町奥塩久	124030018	奥塩久(2)Ⅱ	急傾斜地の崩壊	兵庫県告示第1250号	平成18年12月12日
丹波市		青垣町奥塩久	124030019	奥塩久(3)Ⅱ	急傾斜地の崩壊	兵庫県告示第1250号	平成18年12月12日
丹波市		青垣町市原	124030020	岩本Ⅲ	急傾斜地の崩壊	兵庫県告示第1250号	平成18年12月12日
丹波市		青垣町小倉	124030021	森Ⅲ	急傾斜地の崩壊	兵庫県告示第1250号	平成18年12月12日
丹波市		青垣町小倉	124030022	小倉Ⅲ	急傾斜地の崩壊	兵庫県告示第1250号	平成18年12月12日
丹波市		青垣町小倉	124030023	上町Ⅲ	急傾斜地の崩壊	兵庫県告示第1250号	平成18年12月12日
丹波市		青垣町沢野	124030024	矢ノ内(1)Ⅲ	急傾斜地の崩壊	兵庫県告示第1250号	平成18年12月12日
丹波市		青垣町沢野	124030025	矢ノ内(2)Ⅲ	急傾斜地の崩壊	兵庫県告示第1250号	平成18年12月12日
丹波市		青垣町奥塩久	124030026	奥塩久Ⅲ	急傾斜地の崩壊	兵庫県告示第1250号	平成18年12月12日
丹波市		青垣町口塩久	124030027	口塩久(1)Ⅲ	急傾斜地の崩壊	兵庫県告示第1250号	平成18年12月12日



郡・市	区・町	字	箇所番号	区域名	自然現象の種類	告示番号	公示日
丹波市		青垣町大名草	124030116	大名草(7)Ⅲ	急傾斜地の崩壊	兵庫県告示第1250号	平成18年12月12日
丹波市		青垣町大名草	124030117	大名草(8)Ⅲ	急傾斜地の崩壊	兵庫県告示第1250号	平成18年12月12日
丹波市		青垣町桧倉	124030118	桧倉Ⅲ	急傾斜地の崩壊	兵庫県告示第1250号	平成18年12月12日
丹波市		青垣町遠阪	124030119	遠阪Ⅰ	急傾斜地の崩壊	兵庫県告示第1250号	平成18年12月12日
丹波市		青垣町遠阪	124030120	遠阪(2)Ⅰ	急傾斜地の崩壊	兵庫県告示第1250号	平成18年12月12日
丹波市		青垣町遠阪	124030121	遠阪(3)Ⅰ	急傾斜地の崩壊	兵庫県告示第1250号	平成18年12月12日
丹波市		青垣町遠阪	124030122	徳畑Ⅰ	急傾斜地の崩壊	兵庫県告示第1250号	平成18年12月12日
丹波市		青垣町山垣	124030123	平地Ⅰ	急傾斜地の崩壊	兵庫県告示第1250号	平成18年12月12日
丹波市		青垣町山垣	124030124	向Ⅰ	急傾斜地の崩壊	兵庫県告示第1250号	平成18年12月12日
丹波市		青垣町中佐治	124030125	中佐治(1)Ⅰ	急傾斜地の崩壊	兵庫県告示第1250号	平成18年12月12日
丹波市		青垣町中佐治	124030126	中佐治(3)Ⅰ	急傾斜地の崩壊	兵庫県告示第1250号	平成18年12月12日
丹波市		青垣町中佐治	124030127	中佐治(4)Ⅰ	急傾斜地の崩壊	兵庫県告示第1250号	平成18年12月12日
丹波市		青垣町中佐治	124030128	宍河口Ⅰ	急傾斜地の崩壊	兵庫県告示第1250号	平成18年12月12日
丹波市		青垣町中佐治	124030129	平野Ⅰ	急傾斜地の崩壊	兵庫県告示第1250号	平成18年12月12日
丹波市		青垣町中佐治	124030130	中佐治(2)Ⅰ	急傾斜地の崩壊	兵庫県告示第1250号	平成18年12月12日
丹波市		青垣町遠阪	124030131	遠阪Ⅱ	急傾斜地の崩壊	兵庫県告示第1250号	平成18年12月12日
丹波市		青垣町遠阪	124030132	和田Ⅱ	急傾斜地の崩壊	兵庫県告示第1250号	平成18年12月12日
丹波市		青垣町遠阪	124030134	徳畑(4)Ⅱ	急傾斜地の崩壊	兵庫県告示第1250号	平成18年12月12日
丹波市		青垣町遠阪	124030135	徳畑(5)Ⅱ	急傾斜地の崩壊	兵庫県告示第1250号	平成18年12月12日
丹波市		青垣町山垣	124030136	平地Ⅱ	急傾斜地の崩壊	兵庫県告示第1250号	平成18年12月12日
丹波市		青垣町山垣	124030137	上地Ⅱ	急傾斜地の崩壊	兵庫県告示第1250号	平成18年12月12日
丹波市		青垣町山垣	124030138	下地(1)Ⅱ	急傾斜地の崩壊	兵庫県告示第1250号	平成18年12月12日
丹波市		青垣町山垣	124030139	下地(2)Ⅱ	急傾斜地の崩壊	兵庫県告示第1250号	平成18年12月12日
丹波市		青垣町中佐治	124030140	中佐治Ⅱ	急傾斜地の崩壊	兵庫県告示第1250号	平成18年12月12日
丹波市		青垣町中佐治	124030141	岡見Ⅱ	急傾斜地の崩壊	兵庫県告示第1250号	平成18年12月12日
丹波市		青垣町遠阪	124030142	遠阪(1)Ⅲ	急傾斜地の崩壊	兵庫県告示第1250号	平成18年12月12日
丹波市		青垣町遠阪	124030143	遠阪(3)Ⅲ	急傾斜地の崩壊	兵庫県告示第1250号	平成18年12月12日
丹波市		青垣町遠阪	124030144	和田(1)Ⅲ	急傾斜地の崩壊	兵庫県告示第1250号	平成18年12月12日
丹波市		青垣町遠阪	124030145	和田(2)Ⅲ	急傾斜地の崩壊	兵庫県告示第1250号	平成18年12月12日
丹波市		青垣町遠阪	124030146	和田(3)Ⅲ	急傾斜地の崩壊	兵庫県告示第1250号	平成18年12月12日
丹波市		青垣町遠阪	124030147	徳畑(1)Ⅲ	急傾斜地の崩壊	兵庫県告示第1250号	平成18年12月12日
丹波市		青垣町遠阪	124030148	徳畑(2)Ⅲ	急傾斜地の崩壊	兵庫県告示第1250号	平成18年12月12日
丹波市		青垣町山垣	124030149	平地Ⅲ	急傾斜地の崩壊	兵庫県告示第1250号	平成18年12月12日
丹波市		青垣町中佐治	124030150	中佐治Ⅲ	急傾斜地の崩壊	兵庫県告示第1250号	平成18年12月12日
丹波市		青垣町中佐治	124030151	岡見Ⅲ	急傾斜地の崩壊	兵庫県告示第1250号	平成18年12月12日
丹波市		青垣町遠阪	124040133	徳畑(1)Ⅱ	急傾斜地の崩壊	兵庫県告示第1250号	平成18年12月12日
丹波市		青垣町小倉	124030001	森谷川Ⅰ	土石流	兵庫県告示第1250号	平成18年12月12日
丹波市		青垣町小倉	124030002	段ヶ端谷川Ⅰ	土石流	兵庫県告示第1250号	平成18年12月12日
丹波市		青垣町小倉	124030003	小倉川Ⅰ	土石流	兵庫県告示第1250号	平成18年12月12日
丹波市		青垣町佐治	124030004	山手谷川Ⅰ	土石流	兵庫県告示第1250号	平成18年12月12日
丹波市		青垣町市原	124030005	市原谷川Ⅰ	土石流	兵庫県告示第1250号	平成18年12月12日
丹波市		青垣町市原	124030006	岩本谷川Ⅰ	土石流	兵庫県告示第1250号	平成18年12月12日
丹波市		青垣町沢野	124030007	奥塩久谷川Ⅰ	土石流	兵庫県告示第1250号	平成18年12月12日
丹波市		青垣町奥塩久	124030008	奥塩久西谷川Ⅰ	土石流	兵庫県告示第1250号	平成18年12月12日
丹波市		青垣町沢野	124030009	寺の内谷川Ⅱ	土石流	兵庫県告示第1250号	平成18年12月12日
丹波市		青垣町沢野	124030010	沢野1谷Ⅱ	土石流	兵庫県告示第1250号	平成18年12月12日
丹波市		青垣町小倉	124030011	森谷Ⅱ	土石流	兵庫県告示第1250号	平成18年12月12日
丹波市		青垣町小倉	124030012	小倉谷川Ⅱ	土石流	兵庫県告示第1250号	平成18年12月12日
丹波市		青垣町小倉	124030013	佐治谷Ⅱ	土石流	兵庫県告示第1250号	平成18年12月12日
丹波市		青垣町市原	124030014	岩本谷川Ⅱ	土石流	兵庫県告示第1250号	平成18年12月12日
丹波市		青垣町佐治	124030015	清水川Ⅱ	土石流	兵庫県告示第1250号	平成18年12月12日
丹波市		青垣町沢野	124030016	矢内1谷Ⅱ	土石流	兵庫県告示第1250号	平成18年12月12日
丹波市		青垣町奥塩久	124030017	奥塩久谷川Ⅱ	土石流	兵庫県告示第1250号	平成18年12月12日
丹波市		青垣町西芦田	124030018	早藪谷川Ⅰ	土石流	兵庫県告示第1250号	平成18年12月12日
丹波市		青垣町口塩久	124030019	岩原谷川Ⅰ	土石流	兵庫県告示第1250号	平成18年12月12日
丹波市		青垣町口塩久	124030020	口塩久北谷川Ⅰ	土石流	兵庫県告示第1250号	平成18年12月12日
丹波市		青垣町口塩久	124030021	口塩久南谷川Ⅰ	土石流	兵庫県告示第1250号	平成18年12月12日
丹波市		青垣町口塩久	124030022	ドウ谷川Ⅰ	土石流	兵庫県告示第1250号	平成18年12月12日
丹波市		青垣町田井纏	124030023	西地谷川Ⅰ	土石流	兵庫県告示第1250号	平成18年12月12日
丹波市		青垣町田井纏	124030024	東地谷川Ⅰ	土石流	兵庫県告示第1250号	平成18年12月12日
丹波市		青垣町東芦田	124030025	小室谷川Ⅰ	土石流	兵庫県告示第1250号	平成18年12月12日
丹波市		青垣町東芦田	124030026	穉田川支川Ⅰ	土石流	兵庫県告示第1250号	平成18年12月12日
丹波市		青垣町東芦田	124030027	奥穉田川Ⅰ	土石流	兵庫県告示第1250号	平成18年12月12日
丹波市		青垣町東芦田	124030028	西穉田川Ⅰ	土石流	兵庫県告示第1250号	平成18年12月12日
丹波市		青垣町東芦田	124030029	上竹の内谷川Ⅰ	土石流	兵庫県告示第1250号	平成18年12月12日
丹波市		青垣町東芦田	124030030	東芦田川Ⅰ	土石流	兵庫県告示第1250号	平成18年12月12日
丹波市		青垣町東芦田	124030031	下竹の内谷川Ⅰ	土石流	兵庫県告示第1250号	平成18年12月12日
丹波市		青垣町東芦田	124030032	東芦田川Ⅰ	土石流	兵庫県告示第1250号	平成18年12月12日
丹波市		青垣町東芦田	124030033	殿谷川Ⅰ	土石流	兵庫県告示第1250号	平成18年12月12日
丹波市		青垣町東芦田	124030034	栗住谷川Ⅰ	土石流	兵庫県告示第1250号	平成18年12月12日
丹波市		青垣町東芦田	124030035	芦生谷川Ⅰ	土石流	兵庫県告示第1250号	平成18年12月12日
丹波市		青垣町西芦田	124030036	イゲ谷川Ⅰ	土石流	兵庫県告示第1250号	平成18年12月12日
丹波市		青垣町栗住野	124030037	奥田谷川Ⅰ	土石流	兵庫県告示第1250号	平成18年12月12日
丹波市		青垣町栗住野	124030038	栗住野谷川Ⅰ	土石流	兵庫県告示第1250号	平成18年12月12日
丹波市		青垣町口塩久	124030039	南谷川Ⅱ	土石流	兵庫県告示第1250号	平成18年12月12日
丹波市		青垣町田井纏	124030040	田井纏1谷Ⅱ	土石流	兵庫県告示第1250号	平成18年12月12日
丹波市		青垣町東芦田	124030041	田井纏2谷Ⅱ	土石流	兵庫県告示第1250号	平成18年12月12日
丹波市		青垣町東芦田	124030042	紙屋谷川Ⅱ	土石流	兵庫県告示第1250号	平成18年12月12日
丹波市		青垣町東芦田	124030043	穉田川Ⅱ	土石流	兵庫県告示第1250号	平成18年12月12日
丹波市		青垣町東芦田	124030044	竹の内谷Ⅱ	土石流	兵庫県告示第1250号	平成18年12月12日
丹波市		青垣町東芦田	124030045	芦田谷川Ⅱ	土石流	兵庫県告示第1250号	平成18年12月12日
丹波市		青垣町東芦田	124030046	大野1谷Ⅱ	土石流	兵庫県告示第1250号	平成18年12月12日
丹波市		青垣町東芦田	124030047	大野2谷Ⅱ	土石流	兵庫県告示第1250号	平成18年12月12日
丹波市		青垣町東芦田	124030048	東芦田1谷Ⅱ	土石流	兵庫県告示第1250号	平成18年12月12日
丹波市		青垣町稲土	124030049	東明号谷川Ⅰ	土石流	兵庫県告示第1250号	平成18年12月12日
丹波市		青垣町稲土	124030050	西明号谷川Ⅰ	土石流	兵庫県告示第1250号	平成18年12月12日
丹波市		青垣町稲土	124030051	日向谷川Ⅰ	土石流	兵庫県告示第1250号	平成18年12月12日
丹波市		青垣町稲土	124030052	日向小谷Ⅰ	土石流	兵庫県告示第1250号	平成18年12月12日

## (2)土砂災害警戒区域

(R5.3.1)

郡・市	区・町	字	箇所番号	区域名	自然現象の種類	告示番号	公示日
丹波市		青垣町稲土	224030053	上西山谷川 I	土石流	兵庫県告示第1250号	平成18年12月12日
丹波市		青垣町稲土	224030054	下西山谷川 I	土石流	兵庫県告示第1250号	平成18年12月12日
丹波市		青垣町稲土	224030055	天神山谷川 I	土石流	兵庫県告示第1250号	平成18年12月12日
丹波市		青垣町大稗	224030056	大稗谷川 I	土石流	兵庫県告示第1250号	平成18年12月12日
丹波市		青垣町大稗	224030057	大稗小谷川 I	土石流	兵庫県告示第1250号	平成18年12月12日
丹波市		青垣町大稗	224030058	イヤノ谷川 I	土石流	兵庫県告示第1250号	平成18年12月12日
丹波市		青垣町小稗	224030059	小稗川 I	土石流	兵庫県告示第1250号	平成18年12月12日
丹波市		青垣町小稗	224030060	センゾク谷 I	土石流	兵庫県告示第1250号	平成18年12月12日
丹波市		青垣町小稗	224030061	センゾク谷川 I	土石流	兵庫県告示第1250号	平成18年12月12日
丹波市		青垣町小稗	224030062	センゾク谷川 I	土石流	兵庫県告示第1250号	平成18年12月12日
丹波市		青垣町惣持	224030063	惣持川 I	土石流	兵庫県告示第1250号	平成18年12月12日
丹波市		青垣町惣持	224030064	吉谷川 I	土石流	兵庫県告示第1250号	平成18年12月12日
丹波市		青垣町惣持	224030065	西谷川 I	土石流	兵庫県告示第1250号	平成18年12月12日
丹波市		青垣町惣持	224030066	ヤスガイ谷川 I	土石流	兵庫県告示第1250号	平成18年12月12日
丹波市		青垣町文室	224030067	大杉谷川 I	土石流	兵庫県告示第1250号	平成18年12月12日
丹波市		青垣町文室	224030068	文室谷 I	土石流	兵庫県告示第1250号	平成18年12月12日
丹波市		青垣町文室	224030069	東文室谷川 I	土石流	兵庫県告示第1250号	平成18年12月12日
丹波市		青垣町大名草	224030070	砂後谷川 I	土石流	兵庫県告示第1250号	平成18年12月12日
丹波市		青垣町大名草	224030071	堀川谷川 I	土石流	兵庫県告示第1250号	平成18年12月12日
丹波市		青垣町大名草	224030072	東谷川 I	土石流	兵庫県告示第1250号	平成18年12月12日
丹波市		青垣町捨倉	224030073	捨倉川 I	土石流	兵庫県告示第1250号	平成18年12月12日
丹波市		青垣町捨倉	224030074	高源寺谷川 I	土石流	兵庫県告示第1250号	平成18年12月12日
丹波市		青垣町稲土	224030075	菅原谷川 I	土石流	兵庫県告示第1250号	平成18年12月12日
丹波市		青垣町稲土	224030076	西山1谷 II	土石流	兵庫県告示第1250号	平成18年12月12日
丹波市		青垣町稲土	224030077	明号1谷 II	土石流	兵庫県告示第1250号	平成18年12月12日
丹波市		青垣町稲土	224030078	西山2谷 II	土石流	兵庫県告示第1250号	平成18年12月12日
丹波市		青垣町稲土	224030079	天神山谷 II	土石流	兵庫県告示第1250号	平成18年12月12日
丹波市		青垣町稲土	224030080	菅原1谷 II	土石流	兵庫県告示第1250号	平成18年12月12日
丹波市		青垣町大稗	224030081	上の西谷 II	土石流	兵庫県告示第1250号	平成18年12月12日
丹波市		青垣町大稗	224030082	上の東谷 II	土石流	兵庫県告示第1250号	平成18年12月12日
丹波市		青垣町小稗	224030083	アガ谷川 II	土石流	兵庫県告示第1250号	平成18年12月12日
丹波市		青垣町惣持	224030084	惣持1谷 II	土石流	兵庫県告示第1250号	平成18年12月12日
丹波市		青垣町惣持	224030085	平坂谷川 II	土石流	兵庫県告示第1250号	平成18年12月12日
丹波市		青垣町文室	224030086	文室1谷 II	土石流	兵庫県告示第1250号	平成18年12月12日
丹波市		青垣町大名草	224030087	寺谷川 II	土石流	兵庫県告示第1250号	平成18年12月12日
丹波市		青垣町大名草	224030088	雄松谷川 II	土石流	兵庫県告示第1250号	平成18年12月12日
丹波市		青垣町大名草	224030089	錦谷川 II	土石流	兵庫県告示第1250号	平成18年12月12日
丹波市		青垣町大名草	224030090	大名草2谷 II	土石流	兵庫県告示第1250号	平成18年12月12日
丹波市		青垣町大名草	224030091	大名草1谷 II	土石流	兵庫県告示第1250号	平成18年12月12日
丹波市		青垣町大名草	224030092	ゼナガ谷川 II	土石流	兵庫県告示第1250号	平成18年12月12日
丹波市		青垣町大名草	224030093	大名草谷 II	土石流	兵庫県告示第1250号	平成18年12月12日
丹波市		青垣町遠阪	224030094	今出川 I	土石流	兵庫県告示第1250号	平成18年12月12日
丹波市		青垣町遠阪	224030095	遠阪1谷 I	土石流	兵庫県告示第1250号	平成18年12月12日
丹波市		青垣町遠阪	224030096	コシキ谷川 I	土石流	兵庫県告示第1250号	平成18年12月12日
丹波市		青垣町遠阪	224030097	今出谷川 I	土石流	兵庫県告示第1250号	平成18年12月12日
丹波市		青垣町遠阪	224030098	朱銀奥上谷川 I	土石流	兵庫県告示第1250号	平成18年12月12日
丹波市		青垣町遠阪	224030099	朱銀奥下谷川 I	土石流	兵庫県告示第1250号	平成18年12月12日
丹波市		青垣町遠阪	224030100	黒見谷川 I	土石流	兵庫県告示第1250号	平成18年12月12日
丹波市		青垣町遠阪	224030101	徳畑谷川 I	土石流	兵庫県告示第1250号	平成18年12月12日
丹波市		青垣町遠阪	224030102	コロシ谷川 I	土石流	兵庫県告示第1250号	平成18年12月12日
丹波市		青垣町山垣	224030103	上奥山川 I	土石流	兵庫県告示第1250号	平成18年12月12日
丹波市		青垣町山垣	224030104	下奥山川 I	土石流	兵庫県告示第1250号	平成18年12月12日
丹波市		青垣町山垣	224030105	上地川 I	土石流	兵庫県告示第1250号	平成18年12月12日
丹波市		青垣町山垣	224030106	山垣谷 I	土石流	兵庫県告示第1250号	平成18年12月12日
丹波市		青垣町中佐治	224030107	奥地川 I	土石流	兵庫県告示第1250号	平成18年12月12日
丹波市		青垣町中佐治	224030108	来迎寺谷川 I	土石流	兵庫県告示第1250号	平成18年12月12日
丹波市		青垣町中佐治	224030109	岡見谷川 I	土石流	兵庫県告示第1250号	平成18年12月12日
丹波市		青垣町中佐治	224030110	岡見1谷 I	土石流	兵庫県告示第1250号	平成18年12月12日
丹波市		青垣町中佐治	224030111	応相寺谷川 I	土石流	兵庫県告示第1250号	平成18年12月12日
丹波市		青垣町遠阪	224030112	皮田谷川 II	土石流	兵庫県告示第1250号	平成18年12月12日
丹波市		青垣町遠阪	224030113	朱銀奥谷川 II	土石流	兵庫県告示第1250号	平成18年12月12日
丹波市		青垣町遠阪	224030114	ヤス谷川 II	土石流	兵庫県告示第1250号	平成18年12月12日
丹波市		青垣町遠阪	224030115	和田1谷 II	土石流	兵庫県告示第1250号	平成18年12月12日
丹波市		青垣町遠阪	224030116	宮の奥谷川 II	土石流	兵庫県告示第1250号	平成18年12月12日
丹波市		青垣町中佐治	224030117	杉谷1谷 II	土石流	兵庫県告示第1250号	平成18年12月12日
丹波市		青垣町山垣	224030118	山垣小谷 II	土石流	兵庫県告示第1250号	平成18年12月12日
丹波市		青垣町山垣	224030119	一山谷川 II	土石流	兵庫県告示第1250号	平成18年12月12日
丹波市		青垣町中佐治	224030120	平野川 II	土石流	兵庫県告示第1250号	平成18年12月12日
丹波市		青垣町捨倉	224030121	高源寺谷川(2) I	土石流	兵庫県告示第981号	平成19年9月28日
丹波市		青垣町遠阪	224030122	今出川(2) I	土石流	兵庫県告示第981号	平成19年9月28日
丹波市		氷上町中	124020001	中 I	急傾斜地の崩壊	兵庫県告示第1019号	平成19年10月9日
丹波市		氷上町三方	124020002	三方 I	急傾斜地の崩壊	兵庫県告示第1019号	平成19年10月9日
丹波市		氷上町上新庄	124020003	上新庄 I	急傾斜地の崩壊	兵庫県告示第1019号	平成19年10月9日
丹波市		氷上町下新庄	124020004	下新庄 I	急傾斜地の崩壊	兵庫県告示第1019号	平成19年10月9日
丹波市		氷上町三方	124020005	三方(1) II	急傾斜地の崩壊	兵庫県告示第1019号	平成19年10月9日
丹波市		氷上町三方	124020006	三方(2) II	急傾斜地の崩壊	兵庫県告示第1019号	平成19年10月9日
丹波市		氷上町三方	124020007	三方(3) II	急傾斜地の崩壊	兵庫県告示第1019号	平成19年10月9日
丹波市		氷上町三方	124020008	三方(4) II	急傾斜地の崩壊	兵庫県告示第1019号	平成19年10月9日
丹波市		氷上町三方	124020009	三方(5) II	急傾斜地の崩壊	兵庫県告示第1019号	平成19年10月9日
丹波市		氷上町三方	124020010	三方(6) II	急傾斜地の崩壊	兵庫県告示第1019号	平成19年10月9日
丹波市		氷上町清住	124020011	清住(1) II	急傾斜地の崩壊	兵庫県告示第1019号	平成19年10月9日
丹波市		氷上町清住	124020012	清住(2) II	急傾斜地の崩壊	兵庫県告示第1019号	平成19年10月9日
丹波市		氷上町中野	124020013	中野 II	急傾斜地の崩壊	兵庫県告示第1019号	平成19年10月9日
丹波市		氷上町三原	124020014	三原(1) II	急傾斜地の崩壊	兵庫県告示第1019号	平成19年10月9日
丹波市		氷上町三原	124020015	三原(2) II	急傾斜地の崩壊	兵庫県告示第1019号	平成19年10月9日
丹波市		氷上町上新庄	124020016	上新庄 II	急傾斜地の崩壊	兵庫県告示第1019号	平成19年10月9日
丹波市		氷上町長野	124020017	長野 II	急傾斜地の崩壊	兵庫県告示第1019号	平成19年10月9日
丹波市		氷上町三方	124020018	三方(1) III	急傾斜地の崩壊	兵庫県告示第1019号	平成19年10月9日



郡・市	区・町	字	箇所番号	区域名	自然現象の種類	告示番号	公示日
丹波市		水上町北油良	124020107	北油良(3)Ⅱ	急傾斜地の崩壊	兵庫県告示第1019号	平成19年10月9日
丹波市		水上町南油良	124020108	北油良(4)Ⅱ	急傾斜地の崩壊	兵庫県告示第1019号	平成19年10月9日
丹波市		水上町南油良	124020109	南油良(1)Ⅱ	急傾斜地の崩壊	兵庫県告示第1019号	平成19年10月9日
丹波市		水上町南油良	124020110	南油良(2)Ⅱ	急傾斜地の崩壊	兵庫県告示第1019号	平成19年10月9日
丹波市		水上町南油良	124020111	南油良(3)Ⅱ	急傾斜地の崩壊	兵庫県告示第1019号	平成19年10月9日
丹波市		水上町沼	124020112	沼(1)Ⅲ	急傾斜地の崩壊	兵庫県告示第1019号	平成19年10月9日
丹波市		水上町沼	124020113	沼(2)Ⅲ	急傾斜地の崩壊	兵庫県告示第1019号	平成19年10月9日
丹波市		水上町御油	124020114	御油Ⅲ	急傾斜地の崩壊	兵庫県告示第1019号	平成19年10月9日
丹波市		水上町小谷	124020115	小谷(1)Ⅲ	急傾斜地の崩壊	兵庫県告示第1019号	平成19年10月9日
丹波市		水上町小谷	124020116	小谷(2)Ⅲ	急傾斜地の崩壊	兵庫県告示第1019号	平成19年10月9日
丹波市		水上町鶴内	124020117	小谷(3)Ⅲ	急傾斜地の崩壊	兵庫県告示第1019号	平成19年10月9日
丹波市		水上町鶴内	124020118	鶴内(1)Ⅲ	急傾斜地の崩壊	兵庫県告示第1019号	平成19年10月9日
丹波市		水上町鶴内	124020119	鶴内(2)Ⅲ	急傾斜地の崩壊	兵庫県告示第1019号	平成19年10月9日
丹波市		水上町鶴内	124020120	鶴内(3)Ⅲ	急傾斜地の崩壊	兵庫県告示第1019号	平成19年10月9日
丹波市		水上町日比宇	124020121	日比宇Ⅲ	急傾斜地の崩壊	兵庫県告示第1019号	平成19年10月9日
丹波市		水上町伊佐口	124020122	伊佐口Ⅲ	急傾斜地の崩壊	兵庫県告示第1019号	平成19年10月9日
丹波市		水上町絹山	124020123	絹山Ⅲ	急傾斜地の崩壊	兵庫県告示第1019号	平成19年10月9日
丹波市		水上町井中	124020124	井中Ⅲ	急傾斜地の崩壊	兵庫県告示第1019号	平成19年10月9日
丹波市		水上町賀茂	124020125	北田井Ⅲ	急傾斜地の崩壊	兵庫県告示第1019号	平成19年10月9日
丹波市		水上町棧敷	124020126	棧敷(1)Ⅲ	急傾斜地の崩壊	兵庫県告示第1019号	平成19年10月9日
丹波市		水上町棧敷	124020127	棧敷(2)Ⅲ	急傾斜地の崩壊	兵庫県告示第1019号	平成19年10月9日
丹波市		水上町大崎	124020128	石生Ⅲ	急傾斜地の崩壊	兵庫県告示第1019号	平成19年10月9日
丹波市		水上町常楽	124020129	常楽Ⅰ	急傾斜地の崩壊	兵庫県告示第1019号	平成19年10月9日
丹波市		水上町成松	124020130	成松Ⅰ	急傾斜地の崩壊	兵庫県告示第1019号	平成19年10月9日
丹波市		水上町市辺	124020131	市辺Ⅰ	急傾斜地の崩壊	兵庫県告示第1019号	平成19年10月9日
丹波市		水上町犬岡	124020132	犬岡(1)Ⅰ	急傾斜地の崩壊	兵庫県告示第1019号	平成19年10月9日
丹波市		水上町犬岡	124020133	犬岡(2)Ⅰ	急傾斜地の崩壊	兵庫県告示第1019号	平成19年10月9日
丹波市		水上町大崎	124020134	大崎Ⅰ	急傾斜地の崩壊	兵庫県告示第1019号	平成19年10月9日
丹波市		水上町横田	124020135	横田(2)Ⅰ	急傾斜地の崩壊	兵庫県告示第1019号	平成19年10月9日
丹波市		水上町横田	124020136	横田(3)Ⅰ	急傾斜地の崩壊	兵庫県告示第1019号	平成19年10月9日
丹波市		水上町横田	124020137	横田(1)Ⅰ	急傾斜地の崩壊	兵庫県告示第1019号	平成19年10月9日
丹波市		水上町石生	124020138	石生(4)Ⅰ	急傾斜地の崩壊	兵庫県告示第1019号	平成19年10月9日
丹波市		水上町石生	124020139	石生(3)Ⅰ	急傾斜地の崩壊	兵庫県告示第1019号	平成19年10月9日
丹波市		水上町石生	124020140	石生新町Ⅰ	急傾斜地の崩壊	兵庫県告示第1019号	平成19年10月9日
丹波市		水上町石生	124020141	地頭Ⅰ	急傾斜地の崩壊	兵庫県告示第1019号	平成19年10月9日
丹波市		水上町石生	124020142	石生(1)Ⅰ	急傾斜地の崩壊	兵庫県告示第1019号	平成19年10月9日
丹波市		水上町石生	124020143	石生(2)Ⅰ	急傾斜地の崩壊	兵庫県告示第1019号	平成19年10月9日
丹波市		水上町石生	124020144	石生南町Ⅰ	急傾斜地の崩壊	兵庫県告示第1019号	平成19年10月9日
丹波市		水上町市辺	124020145	市辺Ⅱ	急傾斜地の崩壊	兵庫県告示第1019号	平成19年10月9日
丹波市		水上町西中	124020146	西中東Ⅱ	急傾斜地の崩壊	兵庫県告示第1019号	平成19年10月9日
丹波市		水上町横田	124020147	横田Ⅱ	急傾斜地の崩壊	兵庫県告示第1019号	平成19年10月9日
丹波市		水上町石生	124020148	石生(1)Ⅱ	急傾斜地の崩壊	兵庫県告示第1019号	平成19年10月9日
丹波市		水上町石生	124020149	石生(2)Ⅱ	急傾斜地の崩壊	兵庫県告示第1019号	平成19年10月9日
丹波市		水上町北野	124020150	北野Ⅱ	急傾斜地の崩壊	兵庫県告示第1019号	平成19年10月9日
丹波市		水上町成松	124020151	上成松Ⅲ	急傾斜地の崩壊	兵庫県告示第1019号	平成19年10月9日
丹波市		水上町常楽	124020152	常楽(1)Ⅲ	急傾斜地の崩壊	兵庫県告示第1019号	平成19年10月9日
丹波市		水上町常楽	124020153	常楽(2)Ⅲ	急傾斜地の崩壊	兵庫県告示第1019号	平成19年10月9日
丹波市		水上町西中	124020154	西中東Ⅲ	急傾斜地の崩壊	兵庫県告示第1019号	平成19年10月9日
丹波市		水上町西中	124020155	西中南Ⅲ	急傾斜地の崩壊	兵庫県告示第1019号	平成19年10月9日
丹波市		水上町大崎	124020156	大崎(1)Ⅲ	急傾斜地の崩壊	兵庫県告示第1019号	平成19年10月9日
丹波市		水上町清住	224020001	清住谷川Ⅰ	土石流	兵庫県告示第1019号	平成19年10月9日
丹波市		水上町中	224020002	中川Ⅰ	土石流	兵庫県告示第1019号	平成19年10月9日
丹波市		水上町三方	224020003	三方北川Ⅰ	土石流	兵庫県告示第1019号	平成19年10月9日
丹波市		水上町三方	224020004	三方南川Ⅰ	土石流	兵庫県告示第1019号	平成19年10月9日
丹波市		水上町清住	224020005	東山谷川Ⅰ	土石流	兵庫県告示第1019号	平成19年10月9日
丹波市		水上町三原	224020006	常小山西谷川Ⅰ	土石流	兵庫県告示第1019号	平成19年10月9日
丹波市		水上町三原	224020007	三原細河原川Ⅰ	土石流	兵庫県告示第1019号	平成19年10月9日
丹波市		水上町三原	224020008	常小山東谷川Ⅰ	土石流	兵庫県告示第1019号	平成19年10月9日
丹波市		水上町大谷	224020009	天王川Ⅰ	土石流	兵庫県告示第1019号	平成19年10月9日
丹波市		水上町長野	224020010	長野1谷Ⅰ	土石流	兵庫県告示第1019号	平成19年10月9日
丹波市		水上町上新庄	224020011	南後山谷川Ⅰ	土石流	兵庫県告示第1019号	平成19年10月9日
丹波市		水上町下新庄	224020012	西方寺谷川Ⅰ	土石流	兵庫県告示第1019号	平成19年10月9日
丹波市		水上町柿柴	224020013	北高山寺谷川Ⅰ	土石流	兵庫県告示第1019号	平成19年10月9日
丹波市		水上町中	224020014	中1沢Ⅱ	土石流	兵庫県告示第1019号	平成19年10月9日
丹波市		水上町中	224020015	中2沢Ⅱ	土石流	兵庫県告示第1019号	平成19年10月9日
丹波市		水上町三方	224020016	三方1谷Ⅱ	土石流	兵庫県告示第1019号	平成19年10月9日
丹波市		水上町三方	224020017	処谷南谷川Ⅱ	土石流	兵庫県告示第1019号	平成19年10月9日
丹波市		水上町三方	224020018	処谷北谷川Ⅱ	土石流	兵庫県告示第1019号	平成19年10月9日
丹波市		水上町三方	224020019	親父畔谷川Ⅱ	土石流	兵庫県告示第1019号	平成19年10月9日
丹波市		水上町三方	224020020	三方2谷Ⅱ	土石流	兵庫県告示第1019号	平成19年10月9日
丹波市		水上町三方	224020021	堂ヶ谷奥谷川Ⅱ	土石流	兵庫県告示第1019号	平成19年10月9日
丹波市		水上町三方	224020022	三方3谷Ⅱ	土石流	兵庫県告示第1019号	平成19年10月9日
丹波市		水上町上新庄	224020023	森山谷川Ⅱ	土石流	兵庫県告示第1019号	平成19年10月9日
丹波市		水上町長野	224020024	長野2谷Ⅱ	土石流	兵庫県告示第1019号	平成19年10月9日
丹波市		水上町下新庄	224020025	下新庄谷川Ⅱ	土石流	兵庫県告示第1019号	平成19年10月9日
丹波市		水上町谷村	224020026	谷村谷川Ⅰ	土石流	兵庫県告示第1019号	平成19年10月9日
丹波市		水上町谷村	224020027	稲畑谷(1)Ⅰ	土石流	兵庫県告示第1019号	平成19年10月9日
丹波市		水上町油利	224020028	小原谷川Ⅰ	土石流	兵庫県告示第1019号	平成19年10月9日
丹波市		水上町油利	224020029	小原奥谷川Ⅰ	土石流	兵庫県告示第1019号	平成19年10月9日
丹波市		水上町油利	224020030	上油利川Ⅰ	土石流	兵庫県告示第1019号	平成19年10月9日
丹波市		水上町朝阪	224020031	朝阪谷川Ⅰ	土石流	兵庫県告示第1019号	平成19年10月9日
丹波市		水上町小野	224020032	小野小谷Ⅰ	土石流	兵庫県告示第1019号	平成19年10月9日
丹波市		水上町小野	224020033	小野谷川Ⅰ	土石流	兵庫県告示第1019号	平成19年10月9日
丹波市		水上町稲畑	224020034	稲畑谷(2)Ⅰ	土石流	兵庫県告示第1019号	平成19年10月9日
丹波市		水上町稲畑	224020035	井林谷川Ⅰ	土石流	兵庫県告示第1019号	平成19年10月9日
丹波市		水上町佐野	224020036	佐野谷川Ⅰ	土石流	兵庫県告示第1019号	平成19年10月9日
丹波市		水上町朝阪	224020037	辺田北谷Ⅰ	土石流	兵庫県告示第1019号	平成19年10月9日
丹波市		水上町朝阪	224020038	辺田南谷川Ⅰ	土石流	兵庫県告示第1019号	平成19年10月9日



郡・市	区・町	字	箇所番号	区域名	自然現象の種類	告示番号	公示日
丹波市		水上町福田	224020039	コロス谷川 I	土石流	兵庫県告示第1019号	平成19年10月9日
丹波市		水上町福田	224020040	仏子寺谷川 I	土石流	兵庫県告示第1019号	平成19年10月9日
丹波市		水上町新郷	224020041	新郷1谷 II	土石流	兵庫県告示第1019号	平成19年10月9日
丹波市		水上町新郷	224020042	赤井谷川 II	土石流	兵庫県告示第1019号	平成19年10月9日
丹波市		水上町新郷	224020043	南高山寺谷川 I	土石流	兵庫県告示第1019号	平成19年10月9日
丹波市		水上町油利	224020044	上油利川 II	土石流	兵庫県告示第1019号	平成19年10月9日
丹波市		水上町油利	224020045	油利1谷 II	土石流	兵庫県告示第1019号	平成19年10月9日
丹波市		水上町小野	224020046	小野川 II	土石流	兵庫県告示第1019号	平成19年10月9日
丹波市		水上町小野	224020047	小野1谷 II	土石流	兵庫県告示第1019号	平成19年10月9日
丹波市		水上町稲畑	224020048	稲畑1谷 II	土石流	兵庫県告示第1019号	平成19年10月9日
丹波市		水上町稲畑	224020049	朝谷村川 II	土石流	兵庫県告示第1019号	平成19年10月9日
丹波市		水上町朝阪	224020050	辺田川 II	土石流	兵庫県告示第1019号	平成19年10月9日
丹波市		水上町福田	224020051	福田川 II	土石流	兵庫県告示第1019号	平成19年10月9日
丹波市		水上町福田	224020052	学林谷川 II	土石流	兵庫県告示第1019号	平成19年10月9日
丹波市		水上町福田	224020053	ナタ谷川 II	土石流	兵庫県告示第1019号	平成19年10月9日
丹波市		水上町沼	224020054	沼谷川 I	土石流	兵庫県告示第1019号	平成19年10月9日
丹波市		水上町沼	224020055	沼川 I	土石流	兵庫県告示第1019号	平成19年10月9日
丹波市		水上町御油	224020056	沼下谷 I	土石流	兵庫県告示第1019号	平成19年10月9日
丹波市		水上町御油	224020057	北御油川 I	土石流	兵庫県告示第1019号	平成19年10月9日
丹波市		水上町御油	224020058	井中2谷 I	土石流	兵庫県告示第1019号	平成19年10月9日
丹波市		水上町井中	224020059	南御油川 I	土石流	兵庫県告示第1019号	平成19年10月9日
丹波市		水上町井中	224020060	井中1谷 I	土石流	兵庫県告示第1019号	平成19年10月9日
丹波市		水上町井中	224020061	井中谷川 I	土石流	兵庫県告示第1019号	平成19年10月9日
丹波市		水上町井中	224020062	小寺谷川 I	土石流	兵庫県告示第1019号	平成19年10月9日
丹波市		水上町井中	224020063	下井中川 I	土石流	兵庫県告示第1019号	平成19年10月9日
丹波市		水上町賀茂	224020064	北田井1谷 I	土石流	兵庫県告示第1019号	平成19年10月9日
丹波市		水上町賀茂	224020065	北田井川 I	土石流	兵庫県告示第1019号	平成19年10月9日
丹波市		水上町賀茂	224020066	南田井川(1) I	土石流	兵庫県告示第1019号	平成19年10月9日
丹波市		水上町賀茂	224020067	南田井川(2) I	土石流	兵庫県告示第1019号	平成19年10月9日
丹波市		水上町賀茂	224020068	南田井川(3) I	土石流	兵庫県告示第1019号	平成19年10月9日
丹波市		水上町賀茂	224020069	南田井川(4) I	土石流	兵庫県告示第1019号	平成19年10月9日
丹波市		水上町小谷	224020070	小谷川 I	土石流	兵庫県告示第1019号	平成19年10月9日
丹波市		水上町香良	224020071	香良川(1) I	土石流	兵庫県告示第1019号	平成19年10月9日
丹波市		水上町香良	224020072	香良1谷 I	土石流	兵庫県告示第1019号	平成19年10月9日
丹波市		水上町香良	224020073	香良2谷 I	土石流	兵庫県告示第1019号	平成19年10月9日
丹波市		水上町香良	224020074	観音川 I	土石流	兵庫県告示第1019号	平成19年10月9日
丹波市		水上町絹山	224020075	香良川(2) I	土石流	兵庫県告示第1019号	平成19年10月9日
丹波市		水上町絹山	224020076	絹山2谷 I	土石流	兵庫県告示第1019号	平成19年10月9日
丹波市		水上町絹山	224020077	香良川(3) I	土石流	兵庫県告示第1019号	平成19年10月9日
丹波市		水上町北油良	224020078	下山谷川 I	土石流	兵庫県告示第1019号	平成19年10月9日
丹波市		水上町北油良	224020079	アイ山二号谷川 I	土石流	兵庫県告示第1019号	平成19年10月9日
丹波市		水上町北油良	224020080	アイ山一号谷川 I	土石流	兵庫県告示第1019号	平成19年10月9日
丹波市		水上町北油良	224020081	東ヶ谷川 I	土石流	兵庫県告示第1019号	平成19年10月9日
丹波市		水上町南油良	224020082	南油良川 I	土石流	兵庫県告示第1019号	平成19年10月9日
丹波市		水上町南油良	224020083	南油良西谷 I	土石流	兵庫県告示第1019号	平成19年10月9日
丹波市		水上町南油良	224020084	南油良寺谷 I	土石流	兵庫県告示第1019号	平成19年10月9日
丹波市		水上町南油良	224020085	南油良川 I	土石流	兵庫県告示第1019号	平成19年10月9日
丹波市		水上町水上	224020086	北水上川 I	土石流	兵庫県告示第1019号	平成19年10月9日
丹波市		水上町水上	224020087	北水上宮谷 I	土石流	兵庫県告示第1019号	平成19年10月9日
丹波市		水上町水上	224020088	水上川 I	土石流	兵庫県告示第1019号	平成19年10月9日
丹波市		水上町沼	224020089	沼小谷 II	土石流	兵庫県告示第1019号	平成19年10月9日
丹波市		水上町沼	224020090	沼宮谷川 II	土石流	兵庫県告示第1019号	平成19年10月9日
丹波市		水上町井中	224020091	井中4谷 II	土石流	兵庫県告示第1019号	平成19年10月9日
丹波市		水上町井中	224020092	井中3谷 II	土石流	兵庫県告示第1019号	平成19年10月9日
丹波市		水上町井中	224020093	井中内山谷川 II	土石流	兵庫県告示第1019号	平成19年10月9日
丹波市		水上町井中	224020094	井中2谷 II	土石流	兵庫県告示第1019号	平成19年10月9日
丹波市		水上町井中	224020095	井中川 II	土石流	兵庫県告示第1019号	平成19年10月9日
丹波市		水上町井中	224020096	井中1谷 II	土石流	兵庫県告示第1019号	平成19年10月9日
丹波市		水上町賀茂	224020097	北田井1谷 II	土石流	兵庫県告示第1019号	平成19年10月9日
丹波市		水上町鶴内	224020098	鶴内1谷 II	土石流	兵庫県告示第1019号	平成19年10月9日
丹波市		水上町鶴内	224020099	鶴内谷川(1) II	土石流	兵庫県告示第1019号	平成19年10月9日
丹波市		水上町鶴内	224020100	鶴内谷川(2) II	土石流	兵庫県告示第1019号	平成19年10月9日
丹波市		水上町日比宇	224020101	鶴内谷川(3) II	土石流	兵庫県告示第1019号	平成19年10月9日
丹波市		水上町伊佐口	224020102	方町川 II	土石流	兵庫県告示第1019号	平成19年10月9日
丹波市		水上町香良	224020103	香良川 II	土石流	兵庫県告示第1019号	平成19年10月9日
丹波市		水上町絹山	224020104	絹山1谷(1) II	土石流	兵庫県告示第1019号	平成19年10月9日
丹波市		水上町絹山	224020105	絹山2谷(2) II	土石流	兵庫県告示第1019号	平成19年10月9日
丹波市		水上町北油良	224020106	北油良川(1) II	土石流	兵庫県告示第1019号	平成19年10月9日
丹波市		水上町北油良	224020107	北油良1谷 II	土石流	兵庫県告示第1019号	平成19年10月9日
丹波市		水上町北油良	224020108	北油良川(2) II	土石流	兵庫県告示第1019号	平成19年10月9日
丹波市		水上町北油良	224020109	北油良川(3) II	土石流	兵庫県告示第1019号	平成19年10月9日
丹波市		水上町南油良	224020110	上ノ開地谷川 II	土石流	兵庫県告示第1019号	平成19年10月9日
丹波市		水上町沼	224020111	北御油1谷 II	土石流	兵庫県告示第1019号	平成19年10月9日
丹波市		水上町絹山	224020112	絹山1谷 II	土石流	兵庫県告示第1019号	平成19年10月9日
丹波市		水上町石生	224020113	南町小谷 II	土石流	兵庫県告示第1019号	平成19年10月9日
丹波市		水上町横田	224020114	横田中谷 I	土石流	兵庫県告示第1019号	平成19年10月9日
丹波市		水上町石生	224020115	絹山3谷 I	土石流	兵庫県告示第1019号	平成19年10月9日
丹波市		水上町大崎	224020116	大崎谷 I	土石流	兵庫県告示第1019号	平成19年10月9日
丹波市		水上町黒田	224020117	北黒田川 I	土石流	兵庫県告示第1019号	平成19年10月9日
丹波市		水上町市辺	224020118	市辺川 I	土石流	兵庫県告示第1019号	平成19年10月9日
丹波市		水上町北野	224020119	北野川 I	土石流	兵庫県告示第1019号	平成19年10月9日
丹波市		水上町石生	224020120	地頭谷 I	土石流	兵庫県告示第1019号	平成19年10月9日
丹波市		水上町石生	224020121	石生谷 I	土石流	兵庫県告示第1019号	平成19年10月9日
丹波市		水上町石生	224020122	湫谷川 I	土石流	兵庫県告示第1019号	平成19年10月9日
丹波市		水上町石生	224020123	領町谷 I	土石流	兵庫県告示第1019号	平成19年10月9日
丹波市		水上町横田	224020124	横田北谷 II	土石流	兵庫県告示第1019号	平成19年10月9日
丹波市		水上町横田	224020125	横田南谷 II	土石流	兵庫県告示第1019号	平成19年10月9日
丹波市		水上町大崎	224020126	大崎1谷 II	土石流	兵庫県告示第1019号	平成19年10月9日





郡・市	区・町	字	箇所番号	区域名	自然現象の種類	告示番号	公示日
丹波市		市島町岩戸	124060085	岩戸(3)Ⅱ	急傾斜地の崩壊	兵庫県告示第679号	平成21年6月2日
丹波市		市島町岩戸	124060086	岩戸(2)Ⅲ	急傾斜地の崩壊	兵庫県告示第679号	平成21年6月2日
丹波市		市島町上牧	124060087	上牧(2)Ⅰ	急傾斜地の崩壊	兵庫県告示第679号	平成21年6月2日
丹波市		市島町上牧	124060088	上牧(1)Ⅰ	急傾斜地の崩壊	兵庫県告示第679号	平成21年6月2日
丹波市		市島町上牧	124060089	上牧Ⅱ	急傾斜地の崩壊	兵庫県告示第679号	平成21年6月2日
丹波市		市島町上牧	124060090	上牧牧南(2)Ⅱ	急傾斜地の崩壊	兵庫県告示第679号	平成21年6月2日
丹波市		市島町上牧	124060091	上牧(1)Ⅲ	急傾斜地の崩壊	兵庫県告示第679号	平成21年6月2日
丹波市		市島町上牧	124060092	上牧牧北(1)Ⅲ	急傾斜地の崩壊	兵庫県告示第679号	平成21年6月2日
丹波市		市島町上牧	124060093	上牧牧北(2)Ⅲ	急傾斜地の崩壊	兵庫県告示第679号	平成21年6月2日
丹波市		市島町上牧	124060094	上牧牧南Ⅲ	急傾斜地の崩壊	兵庫県告示第679号	平成21年6月2日
丹波市		市島町北奥	124060095	北奥後地(1)Ⅰ	急傾斜地の崩壊	兵庫県告示第679号	平成21年6月2日
丹波市		市島町北奥	124060096	北奥後地(2)Ⅰ	急傾斜地の崩壊	兵庫県告示第679号	平成21年6月2日
丹波市		市島町北奥	124060097	北奥塚原Ⅰ	急傾斜地の崩壊	兵庫県告示第679号	平成21年6月2日
丹波市		市島町北奥	124060098	上牧後地(1)Ⅱ	急傾斜地の崩壊	兵庫県告示第679号	平成21年6月2日
丹波市		市島町北奥	124060099	上牧後地(2)Ⅱ	急傾斜地の崩壊	兵庫県告示第679号	平成21年6月2日
丹波市		市島町北奥	124060100	上牧後地(3)Ⅱ	急傾斜地の崩壊	兵庫県告示第679号	平成21年6月2日
丹波市		市島町北奥	124060101	北奥末谷Ⅰ	急傾斜地の崩壊	兵庫県告示第679号	平成21年6月2日
丹波市		市島町北奥	124060102	北奥神池(1)Ⅱ	急傾斜地の崩壊	兵庫県告示第679号	平成21年6月2日
丹波市		市島町北奥	124060103	北奥神池(2)Ⅱ	急傾斜地の崩壊	兵庫県告示第679号	平成21年6月2日
丹波市		市島町北奥	124060104	北奥神池(4)Ⅱ	急傾斜地の崩壊	兵庫県告示第679号	平成21年6月2日
丹波市		市島町北奥	124060105	北奥塚原Ⅱ	急傾斜地の崩壊	兵庫県告示第679号	平成21年6月2日
丹波市		市島町北奥	124060106	北奥後地(1)Ⅲ	急傾斜地の崩壊	兵庫県告示第679号	平成21年6月2日
丹波市		市島町北奥	124060107	北奥後地(2)Ⅲ	急傾斜地の崩壊	兵庫県告示第679号	平成21年6月2日
丹波市		市島町北奥	124060108	北奥後地(3)Ⅲ	急傾斜地の崩壊	兵庫県告示第679号	平成21年6月2日
丹波市		市島町北奥	124060109	北奥末谷Ⅲ	急傾斜地の崩壊	兵庫県告示第679号	平成21年6月2日
丹波市		市島町北奥	124060110	北奥塚原(1)Ⅲ	急傾斜地の崩壊	兵庫県告示第679号	平成21年6月2日
丹波市		市島町北奥	124060111	北奥塚原(2)Ⅲ	急傾斜地の崩壊	兵庫県告示第679号	平成21年6月2日
丹波市		市島町戸平	124060112	戸平Ⅰ	急傾斜地の崩壊	兵庫県告示第679号	平成21年6月2日
丹波市		市島町戸平	124060113	戸平(2)Ⅰ	急傾斜地の崩壊	兵庫県告示第679号	平成21年6月2日
丹波市		市島町戸平	124060114	戸平(1)Ⅱ	急傾斜地の崩壊	兵庫県告示第679号	平成21年6月2日
丹波市		市島町戸平	124060115	戸平(2)Ⅱ	急傾斜地の崩壊	兵庫県告示第679号	平成21年6月2日
丹波市		市島町戸平	124060116	戸平(3)Ⅱ	急傾斜地の崩壊	兵庫県告示第679号	平成21年6月2日
丹波市		市島町戸平	124060117	戸平(4)Ⅱ	急傾斜地の崩壊	兵庫県告示第679号	平成21年6月2日
丹波市		市島町戸平	124060118	戸平(5)Ⅱ	急傾斜地の崩壊	兵庫県告示第679号	平成21年6月2日
丹波市		市島町戸平	124060119	戸平(6)Ⅱ	急傾斜地の崩壊	兵庫県告示第679号	平成21年6月2日
丹波市		市島町戸平	124060120	戸平(7)Ⅱ	急傾斜地の崩壊	兵庫県告示第679号	平成21年6月2日
丹波市		市島町戸平	124060121	戸平(8)Ⅱ	急傾斜地の崩壊	兵庫県告示第679号	平成21年6月2日
丹波市		市島町戸平	124060122	戸平(9)Ⅱ	急傾斜地の崩壊	兵庫県告示第679号	平成21年6月2日
丹波市		市島町戸平	124060123	戸平(1)Ⅲ	急傾斜地の崩壊	兵庫県告示第679号	平成21年6月2日
丹波市		市島町戸平	124060124	戸平(2)Ⅲ	急傾斜地の崩壊	兵庫県告示第679号	平成21年6月2日
丹波市		市島町戸平	124060125	戸平(3)Ⅲ	急傾斜地の崩壊	兵庫県告示第679号	平成21年6月2日
丹波市		市島町戸平	124060126	戸平(4)Ⅲ	急傾斜地の崩壊	兵庫県告示第679号	平成21年6月2日
丹波市		市島町中竹田	224060001	大谷川(1)Ⅰ	土石流	兵庫県告示第679号	平成21年6月2日
丹波市		市島町中竹田	224060002	大谷Ⅰ	土石流	兵庫県告示第679号	平成21年6月2日
丹波市		市島町中竹田	224060003	大谷中谷川Ⅰ	土石流	兵庫県告示第679号	平成21年6月2日
丹波市		市島町中竹田	224060004	大谷川(2)Ⅰ	土石流	兵庫県告示第679号	平成21年6月2日
丹波市		市島町中竹田	224060005	東大谷川Ⅱ	土石流	兵庫県告示第679号	平成21年6月2日
丹波市		市島町中竹田	224060006	西大谷川Ⅱ	土石流	兵庫県告示第679号	平成21年6月2日
丹波市		市島町中竹田	224060007	小倉川Ⅱ	土石流	兵庫県告示第679号	平成21年6月2日
丹波市		市島町中竹田	224060008	小倉谷川Ⅱ	土石流	兵庫県告示第679号	平成21年6月2日
丹波市		市島町中竹田	224060009	友政谷(1)Ⅱ	土石流	兵庫県告示第679号	平成21年6月2日
丹波市		市島町下竹田	224060010	友政谷川Ⅰ	土石流	兵庫県告示第679号	平成21年6月2日
丹波市		市島町下竹田	224060011	森谷川Ⅱ	土石流	兵庫県告示第679号	平成21年6月2日
丹波市		市島町下竹田	224060012	友政谷(2)Ⅱ	土石流	兵庫県告示第679号	平成21年6月2日
丹波市		市島町徳尾	224060013	大原谷川Ⅰ	土石流	兵庫県告示第679号	平成21年6月2日
丹波市		市島町徳尾	224060014	二股倉谷Ⅰ	土石流	兵庫県告示第679号	平成21年6月2日
丹波市		市島町徳尾	224060015	中筋川Ⅰ	土石流	兵庫県告示第679号	平成21年6月2日
丹波市		市島町徳尾	224060016	トノクⅡ	土石流	兵庫県告示第679号	平成21年6月2日
丹波市		市島町徳尾	224060017	徳尾川Ⅱ	土石流	兵庫県告示第679号	平成21年6月2日
丹波市		市島町徳尾	224060018	東大杉谷川Ⅱ	土石流	兵庫県告示第679号	平成21年6月2日
丹波市		市島町徳尾	224060019	倉瀬Ⅱ	土石流	兵庫県告示第679号	平成21年6月2日
丹波市		市島町徳尾	224060020	寺奥谷川Ⅱ	土石流	兵庫県告示第679号	平成21年6月2日
丹波市		市島町上鴨阪	224060021	上鴨阪川Ⅰ	土石流	兵庫県告示第679号	平成21年6月2日
丹波市		市島町上鴨阪	224060022	曇田良川Ⅰ	土石流	兵庫県告示第679号	平成21年6月2日
丹波市		市島町上鴨阪	224060023	葛原谷川Ⅱ	土石流	兵庫県告示第679号	平成21年6月2日
丹波市		市島町下鴨阪	224060024	池谷Ⅱ	土石流	兵庫県告示第679号	平成21年6月2日
丹波市		市島町下鴨阪	224060025	木古庵谷川Ⅱ	土石流	兵庫県告示第679号	平成21年6月2日
丹波市		市島町下鴨阪	224060026	鴨阪谷川Ⅱ	土石流	兵庫県告示第679号	平成21年6月2日
丹波市		市島町下鴨阪	224060027	高畑谷川Ⅱ	土石流	兵庫県告示第679号	平成21年6月2日
丹波市		市島町上竹田	224060028	深谷川Ⅰ	土石流	兵庫県告示第679号	平成21年6月2日
丹波市		市島町上竹田	224060029	十方寺谷Ⅰ	土石流	兵庫県告示第679号	平成21年6月2日
丹波市		市島町上竹田	224060030	篠藪谷川Ⅰ	土石流	兵庫県告示第679号	平成21年6月2日
丹波市		市島町上竹田	224060031	牛谷川Ⅰ	土石流	兵庫県告示第679号	平成21年6月2日
丹波市		市島町上竹田	224060032	百合根谷川Ⅰ	土石流	兵庫県告示第679号	平成21年6月2日
丹波市		市島町上竹田	224060033	大畑川Ⅰ	土石流	兵庫県告示第679号	平成21年6月2日
丹波市		市島町上竹田	224060034	倉崎川Ⅰ	土石流	兵庫県告示第679号	平成21年6月2日
丹波市		市島町市島	224060035	西山川Ⅰ	土石流	兵庫県告示第679号	平成21年6月2日
丹波市		市島町市島	224060036	姥田中谷Ⅰ	土石流	兵庫県告示第679号	平成21年6月2日
丹波市		市島町市島	224060037	姥田下谷Ⅰ	土石流	兵庫県告示第679号	平成21年6月2日
丹波市		市島町市島	224060038	立岩谷川Ⅱ	土石流	兵庫県告示第679号	平成21年6月2日
丹波市		市島町上垣	224060039	妙見谷川Ⅰ	土石流	兵庫県告示第679号	平成21年6月2日
丹波市		市島町上垣	224060040	久良部川Ⅰ	土石流	兵庫県告示第679号	平成21年6月2日
丹波市		市島町上垣	224060041	上垣川Ⅰ	土石流	兵庫県告示第679号	平成21年6月2日
丹波市		市島町上垣	224060042	向山谷Ⅱ	土石流	兵庫県告示第679号	平成21年6月2日
丹波市		市島町北岡本	224060043	北岡本谷Ⅰ	土石流	兵庫県告示第679号	平成21年6月2日
丹波市		市島町北岡本	224060044	北岡本谷川Ⅰ	土石流	兵庫県告示第679号	平成21年6月2日
丹波市		市島町戸坂	224060045	白臺寺川Ⅰ	土石流	兵庫県告示第679号	平成21年6月2日
丹波市		市島町戸坂	224060046	坂折川Ⅰ	土石流	兵庫県告示第679号	平成21年6月2日

郡・市	区・町	字	箇所番号	区域名	自然現象の種類	告示番号	公示日
丹波市		市島町戸坂	224060047	平林谷Ⅱ	土石流	兵庫県告示第679号	平成21年6月2日
丹波市		市島町白毫寺	224060048	戸坂川Ⅰ	土石流	兵庫県告示第679号	平成21年6月2日
丹波市		市島町与戸	224060049	長尾川Ⅰ	土石流	兵庫県告示第679号	平成21年6月2日
丹波市		市島町与戸	224060050	長尾川支流Ⅰ	土石流	兵庫県告示第679号	平成21年6月2日
丹波市		市島町乙河内	224060051	乙河内谷川Ⅰ	土石流	兵庫県告示第679号	平成21年6月2日
丹波市		市島町乙河内	224060052	乙河内中谷Ⅰ	土石流	兵庫県告示第679号	平成21年6月2日
丹波市		市島町乙河内	224060053	乙河内上谷Ⅰ	土石流	兵庫県告示第679号	平成21年6月2日
丹波市		市島町乙河内	224060054	乙河内川Ⅱ	土石流	兵庫県告示第679号	平成21年6月2日
丹波市		市島町酒梨	224060055	酒梨下谷Ⅰ	土石流	兵庫県告示第679号	平成21年6月2日
丹波市		市島町酒梨	224060056	酒梨上川Ⅰ	土石流	兵庫県告示第679号	平成21年6月2日
丹波市		市島町東勅使	224060057	小谷Ⅰ	土石流	兵庫県告示第679号	平成21年6月2日
丹波市		市島町東勅使	224060058	山下川Ⅰ	土石流	兵庫県告示第679号	平成21年6月2日
丹波市		市島町喜多	224060059	矢谷Ⅱ	土石流	兵庫県告示第679号	平成21年6月2日
篠山市		今田町上立杭	222040003	ツボネガサ川Ⅰ	土石流	兵庫県告示第51号	平成22年1月19日
篠山市		今田町下立杭	222040004	上山川Ⅰ	土石流	兵庫県告示第51号	平成22年1月19日
篠山市		今田町下立杭	222040005	下立杭下谷Ⅰ	土石流	兵庫県告示第51号	平成22年1月19日
篠山市		今田町下立杭	222040006	下立杭上谷Ⅰ	土石流	兵庫県告示第51号	平成22年1月19日
篠山市		今田町下立杭	222040007	下立杭中谷Ⅰ	土石流	兵庫県告示第51号	平成22年1月19日
篠山市		今田町上立杭	222040008	上立杭口山川Ⅰ	土石流	兵庫県告示第51号	平成22年1月19日
篠山市		今田町上立杭	222040009	上立杭川Ⅰ	土石流	兵庫県告示第51号	平成22年1月19日
篠山市		今田町上立杭	222040010	上立杭谷Ⅰ	土石流	兵庫県告示第51号	平成22年1月19日
篠山市		今田町下小野原	222040011	和田谷川Ⅰ	土石流	兵庫県告示第51号	平成22年1月19日
篠山市		今田町今田	222040012	一本松荻野川Ⅰ	土石流	兵庫県告示第51号	平成22年1月19日
篠山市		今田町今田	222040013	向山川Ⅰ	土石流	兵庫県告示第51号	平成22年1月19日
篠山市		今田町市原	222040014	西向山川Ⅰ	土石流	兵庫県告示第51号	平成22年1月19日
篠山市		今田町木津	222040015	奥山川Ⅰ	土石流	兵庫県告示第51号	平成22年1月19日
篠山市		今田町釜屋	222040016	大フヲ川Ⅰ	土石流	兵庫県告示第51号	平成22年1月19日
篠山市		今田町木津	222040017	前山川Ⅰ	土石流	兵庫県告示第51号	平成22年1月19日
篠山市, 加東市		今田町市原, 平木	222040018	南西川Ⅰ	土石流	兵庫県告示第52号	平成22年1月19日
篠山市, 加東市		今田町本荘, 上鴨川	222040019	堂ヶ谷川Ⅰ	土石流	兵庫県告示第21号	平成22年1月19日
篠山市		今田町黒石	222040020	黒石谷Ⅰ	土石流	兵庫県告示第51号	平成22年1月19日
篠山市		今田町本荘	222040021	脇ヶ畑川Ⅰ	土石流	兵庫県告示第51号	平成22年1月19日
篠山市		今田町本荘	222040022	大蔵川Ⅰ	土石流	兵庫県告示第51号	平成22年1月19日
篠山市		今田町今田	222040023	奥今田川Ⅰ	土石流	兵庫県告示第51号	平成22年1月19日
篠山市		今田町今田	222040024	奥今田川Ⅰ	土石流	兵庫県告示第51号	平成22年1月19日
篠山市		今田町下小野原	222040025	水梨川Ⅰ	土石流	兵庫県告示第51号	平成22年1月19日
篠山市		今田町四斗谷	222040026	滝ノ谷川Ⅰ	土石流	兵庫県告示第51号	平成22年1月19日
篠山市		今田町四斗谷	222040027	西川Ⅰ	土石流	兵庫県告示第51号	平成22年1月19日
篠山市		今田町四斗谷	222040028	四斗谷Ⅰ	土石流	兵庫県告示第51号	平成22年1月19日
篠山市		今田町辰巳	222040029	北御狩川Ⅰ	土石流	兵庫県告示第51号	平成22年1月19日
篠山市		今田町辰巳	222040030	南御狩川Ⅰ	土石流	兵庫県告示第51号	平成22年1月19日
篠山市		今田町下小野原	222040031	禿谷川Ⅱ	土石流	兵庫県告示第51号	平成22年1月19日
篠山市		今田町休場	222040032	東山川Ⅱ	土石流	兵庫県告示第51号	平成22年1月19日
篠山市		今田町下立杭	222040033	笛地Ⅱ	土石流	兵庫県告示第51号	平成22年1月19日
篠山市		今田町下小野原	222040034	南山川Ⅱ	土石流	兵庫県告示第51号	平成22年1月19日
篠山市		今田町下小野原	222040035	前山川Ⅱ	土石流	兵庫県告示第51号	平成22年1月19日
篠山市		今田町木津	222040036	向井山川Ⅱ	土石流	兵庫県告示第51号	平成22年1月19日
篠山市		今田町木津	222040037	松山川Ⅱ	土石流	兵庫県告示第51号	平成22年1月19日
篠山市		今田町木津	222040038	西大フヲ川Ⅱ	土石流	兵庫県告示第51号	平成22年1月19日
篠山市		今田町木津	222040039	笠松川Ⅱ	土石流	兵庫県告示第51号	平成22年1月19日
篠山市		今田町市原	222040040	北西川Ⅱ	土石流	兵庫県告示第51号	平成22年1月19日
篠山市		今田町本荘	222040041	堂ヶ谷前山Ⅱ	土石流	兵庫県告示第51号	平成22年1月19日
篠山市		今田町本荘	222040042	小塚ヶ谷川Ⅱ	土石流	兵庫県告示第51号	平成22年1月19日
篠山市		今田町黒石	222040043	釘貫川Ⅱ	土石流	兵庫県告示第51号	平成22年1月19日
篠山市		今田町黒石	222040044	深谷川Ⅱ	土石流	兵庫県告示第51号	平成22年1月19日
篠山市		今田町黒石	222040045	ネジキ川Ⅱ	土石流	兵庫県告示第51号	平成22年1月19日
篠山市		今田町下小野原	222040046	北山川Ⅱ	土石流	兵庫県告示第51号	平成22年1月19日
篠山市		今田町辰巳	222040047	水谷山川Ⅱ	土石流	兵庫県告示第51号	平成22年1月19日
篠山市		今田町辰巳	222040048	中御狩川	土石流	兵庫県告示第51号	平成22年1月19日
丹波市		春日町野山	124040001	野山Ⅰ	急傾斜地の崩壊	兵庫県告示第349号	平成22年3月26日
丹波市		春日町野山	124040002	野山Ⅱ	急傾斜地の崩壊	兵庫県告示第349号	平成22年3月26日
丹波市		春日町野山	124040003	野山Ⅲ	急傾斜地の崩壊	兵庫県告示第349号	平成22年3月26日
丹波市		春日町長王	124040004	長王(1)Ⅱ	急傾斜地の崩壊	兵庫県告示第349号	平成22年3月26日
丹波市		春日町長王	124040005	長王(2)Ⅱ	急傾斜地の崩壊	兵庫県告示第349号	平成22年3月26日
丹波市		春日町長王	124040006	長王(3)Ⅲ	急傾斜地の崩壊	兵庫県告示第349号	平成22年3月26日
丹波市		春日町牛河内	124040007	牛河内Ⅰ	急傾斜地の崩壊	兵庫県告示第349号	平成22年3月26日
丹波市		春日町牛河内	124040008	牛河内(2)Ⅰ	急傾斜地の崩壊	兵庫県告示第349号	平成22年3月26日
丹波市		春日町牛河内	124040009	牛河内(3)Ⅰ	急傾斜地の崩壊	兵庫県告示第349号	平成22年3月26日
丹波市		春日町牛河内	124040010	牛河内(2)Ⅱ	急傾斜地の崩壊	兵庫県告示第349号	平成22年3月26日
丹波市		春日町牛河内	124040011	牛河内(1)Ⅱ	急傾斜地の崩壊	兵庫県告示第349号	平成22年3月26日
丹波市		春日町新才	124040012	新才Ⅲ	急傾斜地の崩壊	兵庫県告示第349号	平成22年3月26日
丹波市		春日町新才	124040013	新才(1)Ⅰ	急傾斜地の崩壊	兵庫県告示第349号	平成22年3月26日
丹波市		春日町新才	124040014	新才(2)Ⅰ	急傾斜地の崩壊	兵庫県告示第349号	平成22年3月26日
丹波市		春日町山田	124040015	山田(3)Ⅱ	急傾斜地の崩壊	兵庫県告示第349号	平成22年3月26日
丹波市		春日町山田	124040016	山田(2)Ⅱ	急傾斜地の崩壊	兵庫県告示第349号	平成22年3月26日
丹波市		春日町山田	124040017	山田(1)Ⅱ	急傾斜地の崩壊	兵庫県告示第349号	平成22年3月26日
丹波市		春日町坂	124040018	坂(1)Ⅲ	急傾斜地の崩壊	兵庫県告示第349号	平成22年3月26日
丹波市		春日町坂	124040019	坂Ⅱ	急傾斜地の崩壊	兵庫県告示第349号	平成22年3月26日
丹波市		春日町坂	124040020	坂Ⅲ	急傾斜地の崩壊	兵庫県告示第349号	平成22年3月26日
丹波市		春日町歌道谷	124040021	歌道谷Ⅲ	急傾斜地の崩壊	兵庫県告示第349号	平成22年3月26日
丹波市		春日町歌道谷	124040022	歌道谷Ⅱ	急傾斜地の崩壊	兵庫県告示第349号	平成22年3月26日
丹波市		春日町石才	124040023	石才Ⅱ	急傾斜地の崩壊	兵庫県告示第349号	平成22年3月26日
丹波市		春日町園部	124040024	園部Ⅰ	急傾斜地の崩壊	兵庫県告示第349号	平成22年3月26日
丹波市		春日町古河	124040025	古河(1)Ⅰ	急傾斜地の崩壊	兵庫県告示第349号	平成22年3月26日
丹波市		春日町古河	124040026	古河Ⅱ	急傾斜地の崩壊	兵庫県告示第349号	平成22年3月26日
丹波市		春日町古河	124040027	古河(2)Ⅰ	急傾斜地の崩壊	兵庫県告示第349号	平成22年3月26日
丹波市		春日町古河	124040028	古河Ⅲ	急傾斜地の崩壊	兵庫県告示第349号	平成22年3月26日
丹波市		春日町稲塚	124040029	稲塚(3)Ⅱ	急傾斜地の崩壊	兵庫県告示第349号	平成22年3月26日





## (2)土砂災害警戒区域

(R5.3.1)

郡・市	区・町	字	箇所番号	区域名	自然現象の種類	告示番号	公示日
丹波市		春日町平松	224040027	堂ヶ谷(1) I	土石流	兵庫県告示第349号	平成22年3月26日
丹波市		春日町平松	224040028	平野川 I	土石流	兵庫県告示第349号	平成22年3月26日
丹波市		春日町黒井	224040029	小山川 I	土石流	兵庫県告示第349号	平成22年3月26日
丹波市		春日町黒井	224040030	興禪寺谷 I	土石流	兵庫県告示第349号	平成22年3月26日
丹波市		春日町黒井	224040031	仲町谷 I	土石流	兵庫県告示第349号	平成22年3月26日
丹波市		春日町黒井	224040032	城山谷 I	土石流	兵庫県告示第349号	平成22年3月26日
丹波市		春日町黒井	224040033	兵主谷川 I	土石流	兵庫県告示第349号	平成22年3月26日
丹波市		春日町黒井	224040034	黒井川 I	土石流	兵庫県告示第349号	平成22年3月26日
丹波市		春日町野村	224040035	大門川 I	土石流	兵庫県告示第349号	平成22年3月26日
丹波市		春日町野村	224040036	野村川 I	土石流	兵庫県告示第349号	平成22年3月26日
丹波市		春日町野上野	224040037	塩ヶ谷川 II	土石流	兵庫県告示第349号	平成22年3月26日
丹波市		春日町野上野	224040038	奥山谷 II	土石流	兵庫県告示第349号	平成22年3月26日
丹波市		春日町野上野	224040039	奥山 I	土石流	兵庫県告示第349号	平成22年3月26日
丹波市		春日町野上野	224040040	田中奥川 I	土石流	兵庫県告示第349号	平成22年3月26日
丹波市		春日町多利	224040041	二間塚 I	土石流	兵庫県告示第349号	平成22年3月26日
丹波市		春日町多利	224040042	瀧ヶ鳴 I	土石流	兵庫県告示第349号	平成22年3月26日
丹波市		春日町池尾	224040043	池尾川 I	土石流	兵庫県告示第349号	平成22年3月26日
丹波市		春日町棚原	224040044	中林谷川 I	土石流	兵庫県告示第349号	平成22年3月26日
丹波市		春日町棚原	224040045	棚原川 I	土石流	兵庫県告示第349号	平成22年3月26日
丹波市		春日町国領	224040046	国領川 I	土石流	兵庫県告示第349号	平成22年3月26日
丹波市		春日町国領	224040047	国領谷川 I	土石流	兵庫県告示第349号	平成22年3月26日
丹波市		春日町国領	224040048	アサミ原谷 II	土石流	兵庫県告示第349号	平成22年3月26日
丹波市		春日町柚津	224040049	才木川 II	土石流	兵庫県告示第349号	平成22年3月26日
丹波市		春日町柚津	224040050	口柚津谷 I	土石流	兵庫県告示第349号	平成22年3月26日
丹波市		春日町柚津	224040051	柚津谷川 I	土石流	兵庫県告示第349号	平成22年3月26日
丹波市		春日町柚津	224040052	門前谷 I	土石流	兵庫県告示第349号	平成22年3月26日
丹波市		春日町柚津	224040053	堂ヶ谷(2) I	土石流	兵庫県告示第349号	平成22年3月26日
丹波市		春日町柚津	224040054	小坂谷坪谷(1) II	土石流	兵庫県告示第349号	平成22年3月26日
丹波市		春日町柚津	224040055	小坂谷坪谷(2) I	土石流	兵庫県告示第349号	平成22年3月26日
丹波市		春日町柚津	224040056	奥柚津谷 I	土石流	兵庫県告示第349号	平成22年3月26日
丹波市		春日町東中	224040057	東中川 I	土石流	兵庫県告示第349号	平成22年3月26日
丹波市		春日町鹿場	224040058	西山谷 I	土石流	兵庫県告示第349号	平成22年3月26日
丹波市		春日町鹿場	224040059	冷川 I	土石流	兵庫県告示第349号	平成22年3月26日
丹波市		春日町鹿場	224040060	浦下川 II	土石流	兵庫県告示第349号	平成22年3月26日
丹波市		春日町鹿場	224040061	東冷川 I	土石流	兵庫県告示第349号	平成22年3月26日
丹波市		春日町鹿場	224040062	中冷川 I	土石流	兵庫県告示第349号	平成22年3月26日
丹波市		春日町鹿場	224040063	西冷川 I	土石流	兵庫県告示第349号	平成22年3月26日
丹波市		春日町中山	224040064	高松谷川 I	土石流	兵庫県告示第349号	平成22年3月26日
丹波市		春日町中山	224040065	中山川 I	土石流	兵庫県告示第349号	平成22年3月26日
丹波市		春日町中山	224040066	鏡谷川 I	土石流	兵庫県告示第349号	平成22年3月26日
丹波市		春日町下三井庄	224040067	古路地川 I	土石流	兵庫県告示第349号	平成22年3月26日
丹波市		春日町下三井庄	224040068	名古屋地坪谷川 II	土石流	兵庫県告示第349号	平成22年3月26日
丹波市		春日町下三井庄	224040069	清津谷 I	土石流	兵庫県告示第349号	平成22年3月26日
丹波市		春日町上三井庄	224040070	三井庄川(1) I	土石流	兵庫県告示第349号	平成22年3月26日
丹波市		春日町上三井庄	224040071	中三井庄川 I	土石流	兵庫県告示第349号	平成22年3月26日
丹波市		春日町上三井庄	224040072	三井庄川(2) I	土石流	兵庫県告示第349号	平成22年3月26日
丹波市		春日町上三井庄	224040073	降龍寺谷川 I	土石流	兵庫県告示第349号	平成22年3月26日
丹波市		春日町上三井庄	224040074	三井庄川(3) I	土石流	兵庫県告示第349号	平成22年3月26日
丹波市		春日町上三井庄	224040075	堂成川 II	土石流	兵庫県告示第349号	平成22年3月26日
丹波市		春日町上三井庄	224040076	東漸寺川 I	土石流	兵庫県告示第349号	平成22年3月26日
丹波市		春日町上三井庄	224040077	三原谷 II	土石流	兵庫県告示第349号	平成22年3月26日
丹波市		春日町上三井庄	224040078	小寺前谷 II	土石流	兵庫県告示第349号	平成22年3月26日
丹波市		春日町上三井庄	224040079	瀧谷 I	土石流	兵庫県告示第349号	平成22年3月26日
丹波市		春日町上三井庄	224040080	コト谷川 I	土石流	兵庫県告示第349号	平成22年3月26日
丹波市		春日町上三井庄	224040081	宮ノ谷 I	土石流	兵庫県告示第349号	平成22年3月26日
丹波市		春日町上三井庄	224040082	西唐戸谷川 I	土石流	兵庫県告示第349号	平成22年3月26日
丹波市		春日町松森	224040083	三樹谷 I	土石流	兵庫県告示第349号	平成22年3月26日
丹波市		春日町松森	224040084	松森川 I	土石流	兵庫県告示第349号	平成22年3月26日
丹波市		春日町松森	224040085	清津谷 II	土石流	兵庫県告示第349号	平成22年3月26日
丹波市		春日町広瀬	224040086	小屋谷 II	土石流	兵庫県告示第349号	平成22年3月26日
丹波市		春日町広瀬	224040087	池ヶ谷 I	土石流	兵庫県告示第349号	平成22年3月26日
丹波市		春日町栢野	224040088	広瀬谷川 II	土石流	兵庫県告示第349号	平成22年3月26日
丹波市		春日町栢野	224040089	栢野西川 I	土石流	兵庫県告示第349号	平成22年3月26日
丹波市		春日町栢野	224040090	伊勢御膳川 I	土石流	兵庫県告示第349号	平成22年3月26日
丹波市		春日町栢野	224040091	栢野川 I	土石流	兵庫県告示第349号	平成22年3月26日
丹波市		春日町栢野	224040092	栢野東川 I	土石流	兵庫県告示第349号	平成22年3月26日
丹波市		春日町栢野	224040093	杭ノ内谷 I	土石流	兵庫県告示第349号	平成22年3月26日
丹波市		春日町栢野	224040094	柳原谷 I	土石流	兵庫県告示第349号	平成22年3月26日
丹波市		春日町野瀬	224040095	西御在所谷 II	土石流	兵庫県告示第349号	平成22年3月26日
丹波市		春日町野瀬	224040096	東御在所谷 II	土石流	兵庫県告示第349号	平成22年3月26日
丹波市		春日町野瀬	224040097	林ヶ谷 II	土石流	兵庫県告示第349号	平成22年3月26日
丹波市		春日町野瀬	224040098	文助谷川 II	土石流	兵庫県告示第349号	平成22年3月26日
丹波市		春日町野瀬	224040099	御領谷 II	土石流	兵庫県告示第349号	平成22年3月26日
丹波市		春日町野瀬	224040100	矢ノ上谷 II	土石流	兵庫県告示第349号	平成22年3月26日
丹波市		春日町野瀬	224040101	野瀬川(1) I	土石流	兵庫県告示第349号	平成22年3月26日
丹波市		春日町野瀬	224040102	野瀬川(2) I	土石流	兵庫県告示第349号	平成22年3月26日
丹波市		春日町野瀬	224040103	戸石ヶ谷 II	土石流	兵庫県告示第349号	平成22年3月26日
丹波市		春日町野瀬	224040104	生り谷川 II	土石流	兵庫県告示第349号	平成22年3月26日
丹波市		春日町野瀬	224040105	中山谷 II	土石流	兵庫県告示第349号	平成22年3月26日
丹波市		春日町野瀬	224040106	細見谷 I	土石流	兵庫県告示第349号	平成22年3月26日
丹波市		春日町野瀬	224040107	ツバ谷川 II	土石流	兵庫県告示第349号	平成22年3月26日
丹波市		柏原町母坪	124010001	母坪 I	急傾斜地の崩壊	兵庫県告示第717号	平成23年6月28日
丹波市		柏原町母坪	124010002	母坪(2) I	急傾斜地の崩壊	兵庫県告示第717号	平成23年6月28日
丹波市		柏原町田路	124010003	田路(2) I	急傾斜地の崩壊	兵庫県告示第717号	平成23年6月28日
丹波市		柏原町田路	124010004	田路 I	急傾斜地の崩壊	兵庫県告示第717号	平成23年6月28日
丹波市		柏原町田路	124010005	田路(3) I	急傾斜地の崩壊	兵庫県告示第717号	平成23年6月28日
丹波市		柏原町田路	124010006	田路(4) I	急傾斜地の崩壊	兵庫県告示第717号	平成23年6月28日
丹波市		柏原町北山	124010007	北山(2) I	急傾斜地の崩壊	兵庫県告示第717号	平成23年6月28日









## (2)土砂災害警戒区域

(R5.3.1)

郡・市	区・町	字	箇所番号	区域名	自然現象の種類	告示番号	公示日
丹波市		山南町小野尻	124050113	小野尻(1)Ⅲ	急傾斜地の崩壊	兵庫県告示第719号	平成23年6月28日
丹波市		山南町小野尻	124050114	小野尻(2)Ⅲ	急傾斜地の崩壊	兵庫県告示第719号	平成23年6月28日
丹波市		山南町梶	124050115	梶Ⅲ	急傾斜地の崩壊	兵庫県告示第719号	平成23年6月28日
丹波市		山南町草部	124050116	草部Ⅲ	急傾斜地の崩壊	兵庫県告示第719号	平成23年6月28日
丹波市		山南町岩屋	124050117	岩屋(1)Ⅲ	急傾斜地の崩壊	兵庫県告示第719号	平成23年6月28日
丹波市		山南町岩屋	124050118	岩屋(2)Ⅲ	急傾斜地の崩壊	兵庫県告示第719号	平成23年6月28日
丹波市		山南町岩屋	124050119	岩屋(3)Ⅲ	急傾斜地の崩壊	兵庫県告示第719号	平成23年6月28日
丹波市		山南町岩屋	124050120	岩屋Ⅲ	急傾斜地の崩壊	兵庫県告示第719号	平成23年6月28日
丹波市		山南町奥野々	124050121	奥野々Ⅲ	急傾斜地の崩壊	兵庫県告示第719号	平成23年6月28日
丹波市		山南町岡本	124050122	岡本Ⅲ	急傾斜地の崩壊	兵庫県告示第719号	平成23年6月28日
丹波市		山南町北太田	124050123	北太田(1)Ⅲ	急傾斜地の崩壊	兵庫県告示第719号	平成23年6月28日
丹波市		山南町北太田	124050124	北太田(2)Ⅲ	急傾斜地の崩壊	兵庫県告示第719号	平成23年6月28日
丹波市		山南町北太田	124050125	北太田(3)Ⅲ	急傾斜地の崩壊	兵庫県告示第719号	平成23年6月28日
丹波市		山南町篠場	124050126	篠場(1)Ⅲ	急傾斜地の崩壊	兵庫県告示第719号	平成23年6月28日
丹波市		山南町篠場	124050127	篠場(2)Ⅲ	急傾斜地の崩壊	兵庫県告示第719号	平成23年6月28日
丹波市		山南町下滝	124050128	下滝Ⅲ	急傾斜地の崩壊	兵庫県告示第719号	平成23年6月28日
丹波市		山南町青田	124050129	青田Ⅲ	急傾斜地の崩壊	兵庫県告示第719号	平成23年6月28日
丹波市		山南町上滝	124050130	上滝(1)Ⅲ	急傾斜地の崩壊	兵庫県告示第719号	平成23年6月28日
丹波市		山南町上滝	124050131	上滝(2)Ⅲ	急傾斜地の崩壊	兵庫県告示第719号	平成23年6月28日
丹波市		山南町上滝	124050132	上滝(3)Ⅲ	急傾斜地の崩壊	兵庫県告示第719号	平成23年6月28日
丹波市		山南町上滝	124050133	上滝(4)Ⅲ	急傾斜地の崩壊	兵庫県告示第719号	平成23年6月28日
丹波市		山南町上滝	124050134	上滝(5)Ⅲ	急傾斜地の崩壊	兵庫県告示第719号	平成23年6月28日
丹波市		山南町阿草	124050135	阿草(1)Ⅲ	急傾斜地の崩壊	兵庫県告示第719号	平成23年6月28日
丹波市		山南町阿草	124050136	阿草(2)Ⅲ	急傾斜地の崩壊	兵庫県告示第719号	平成23年6月28日
丹波市		山南町阿草	124050137	阿草(3)Ⅲ	急傾斜地の崩壊	兵庫県告示第719号	平成23年6月28日
丹波市		山南町阿草	124050138	阿草(4)Ⅲ	急傾斜地の崩壊	兵庫県告示第719号	平成23年6月28日
丹波市		山南町阿草	124050139	阿草(5)Ⅲ	急傾斜地の崩壊	兵庫県告示第719号	平成23年6月28日
丹波市		山南町谷川	124050140	谷川山田(1)Ⅲ	急傾斜地の崩壊	兵庫県告示第719号	平成23年6月28日
丹波市		山南町谷川	124050141	笹路Ⅲ	急傾斜地の崩壊	兵庫県告示第719号	平成23年6月28日
丹波市		山南町谷川	124050142	谷川山田(2)Ⅲ	急傾斜地の崩壊	兵庫県告示第719号	平成23年6月28日
丹波市		柏原町石戸	224010001	口石戸川Ⅰ	土石流	兵庫県告示第717号	平成23年6月28日
丹波市		柏原町下小倉	224010002	大部谷川Ⅰ	土石流	兵庫県告示第717号	平成23年6月28日
丹波市		柏原町上小倉	224010003	才坂川Ⅰ	土石流	兵庫県告示第717号	平成23年6月28日
丹波市		柏原町上小倉	224010004	室地川Ⅰ	土石流	兵庫県告示第717号	平成23年6月28日
丹波市		柏原町上小倉	224010005	上小倉小谷Ⅰ	土石流	兵庫県告示第717号	平成23年6月28日
丹波市		柏原町上小倉	224010006	上小倉東谷川Ⅰ	土石流	兵庫県告示第717号	平成23年6月28日
丹波市		柏原町下小倉	224010007	円成寺谷Ⅰ	土石流	兵庫県告示第717号	平成23年6月28日
丹波市		柏原町見長	224010008	奥山川Ⅰ	土石流	兵庫県告示第717号	平成23年6月28日
丹波市		柏原町見長	224010009	見長川Ⅰ	土石流	兵庫県告示第717号	平成23年6月28日
丹波市		柏原町東奥	224010010	奥村川Ⅰ	土石流	兵庫県告示第717号	平成23年6月28日
丹波市		柏原町東奥	224010011	藤の目川(1)Ⅰ	土石流	兵庫県告示第717号	平成23年6月28日
丹波市		柏原町東奥	224010012	藤の目川(2)Ⅰ	土石流	兵庫県告示第717号	平成23年6月28日
丹波市		柏原町柏原	224010013	下町谷Ⅰ	土石流	兵庫県告示第717号	平成23年6月28日
丹波市		柏原町柏原	224010014	下町宮谷Ⅰ	土石流	兵庫県告示第717号	平成23年6月28日
丹波市		柏原町南多田	224010015	久原川Ⅰ	土石流	兵庫県告示第717号	平成23年6月28日
丹波市		柏原町南多田	224010016	南多田Ⅰ	土石流	兵庫県告示第717号	平成23年6月28日
丹波市		柏原町南多田	224010017	後川Ⅰ	土石流	兵庫県告示第717号	平成23年6月28日
丹波市		柏原町南多田	224010018	南多田田中谷川Ⅰ	土石流	兵庫県告示第717号	平成23年6月28日
丹波市		柏原町南多田	224010019	南多田寺谷川Ⅰ	土石流	兵庫県告示第717号	平成23年6月28日
丹波市		柏原町北中	224010020	北中東谷川Ⅰ	土石流	兵庫県告示第717号	平成23年6月28日
丹波市		柏原町北中	224010021	北中寺谷川Ⅰ	土石流	兵庫県告示第717号	平成23年6月28日
丹波市		柏原町北中	224010022	三原川Ⅰ	土石流	兵庫県告示第717号	平成23年6月28日
丹波市		柏原町柏原	224010023	山田谷Ⅰ	土石流	兵庫県告示第717号	平成23年6月28日
丹波市		柏原町柏原	224010024	室谷川Ⅰ	土石流	兵庫県告示第717号	平成23年6月28日
丹波市		柏原町柏原	224010025	室谷Ⅰ	土石流	兵庫県告示第717号	平成23年6月28日
丹波市		柏原町柏原	224010026	防の奥川Ⅰ	土石流	兵庫県告示第717号	平成23年6月28日
丹波市		柏原町拳田	224010027	長砂川Ⅰ	土石流	兵庫県告示第717号	平成23年6月28日
丹波市		柏原町拳田	224010028	大新屋谷川Ⅰ	土石流	兵庫県告示第717号	平成23年6月28日
丹波市		柏原町大新屋	224010029	大新屋川Ⅰ	土石流	兵庫県告示第717号	平成23年6月28日
丹波市		柏原町大新屋	224010030	高見城谷川Ⅰ	土石流	兵庫県告示第717号	平成23年6月28日
丹波市		柏原町鶴野	224010031	東谷川(1)Ⅰ	土石流	兵庫県告示第717号	平成23年6月28日
丹波市		柏原町鶴野	224010032	東谷川(2)Ⅰ	土石流	兵庫県告示第717号	平成23年6月28日
丹波市		柏原町鶴野	224010033	鶴野川Ⅰ	土石流	兵庫県告示第717号	平成23年6月28日
丹波市		柏原町田路	224010034	田路谷Ⅰ	土石流	兵庫県告示第717号	平成23年6月28日
丹波市		柏原町石戸	224010035	石戸谷川Ⅱ	土石流	兵庫県告示第717号	平成23年6月28日
丹波市		柏原町石戸	224010036	柳谷Ⅱ	土石流	兵庫県告示第717号	平成23年6月28日
丹波市		柏原町石戸	224010037	狼谷Ⅱ	土石流	兵庫県告示第717号	平成23年6月28日
丹波市		柏原町石戸	224010038	石戸小谷Ⅱ	土石流	兵庫県告示第717号	平成23年6月28日
丹波市		柏原町下小倉	224010039	池端谷川Ⅱ	土石流	兵庫県告示第717号	平成23年6月28日
丹波市		柏原町上小倉	224010040	上小倉奥谷Ⅱ	土石流	兵庫県告示第717号	平成23年6月28日
丹波市		柏原町上小倉	224010041	段山川Ⅱ	土石流	兵庫県告示第717号	平成23年6月28日
丹波市		柏原町上小倉	224010042	上小倉中谷Ⅱ	土石流	兵庫県告示第717号	平成23年6月28日
丹波市		柏原町上小倉	224010043	上小倉西谷川Ⅱ	土石流	兵庫県告示第717号	平成23年6月28日
丹波市		柏原町下小倉	224010044	金水寺谷Ⅱ	土石流	兵庫県告示第717号	平成23年6月28日
丹波市		山南町応地	224050001	奥山谷川Ⅰ	土石流	兵庫県告示第719号	平成23年6月28日
丹波市		山南町応地	224050002	大谷川Ⅰ	土石流	兵庫県告示第719号	平成23年6月28日
丹波市		山南町応地	224050003	大畑谷川Ⅰ	土石流	兵庫県告示第719号	平成23年6月28日
丹波市		山南町北和田	224050004	北和田谷川Ⅰ	土石流	兵庫県告示第719号	平成23年6月28日
丹波市		山南町和田	224050005	岩尾谷川Ⅰ	土石流	兵庫県告示第719号	平成23年6月28日
丹波市		山南町和田	224050006	城谷川Ⅰ	土石流	兵庫県告示第719号	平成23年6月28日
丹波市		山南町和田	224050007	牧谷川Ⅰ	土石流	兵庫県告示第719号	平成23年6月28日
丹波市		山南町小野尻	224050008	壺ヶ谷川Ⅰ	土石流	兵庫県告示第719号	平成23年6月28日
丹波市		山南町小野尻	224050009	城ノ川Ⅰ	土石流	兵庫県告示第719号	平成23年6月28日
丹波市		山南町西谷	224050010	段ノ谷(1)Ⅰ	土石流	兵庫県告示第719号	平成23年6月28日
丹波市		山南町西谷	224050011	西谷Ⅰ	土石流	兵庫県告示第719号	平成23年6月28日
丹波市		山南町小畑	224050012	段ノ谷(2)Ⅰ	土石流	兵庫県告示第719号	平成23年6月28日
丹波市		山南町小野尻	224050013	小野尻川Ⅰ	土石流	兵庫県告示第719号	平成23年6月28日
丹波市		山南町小野尻	224050014	西山谷Ⅰ	土石流	兵庫県告示第719号	平成23年6月28日

## (2)土砂災害警戒区域

(R5.3.1)

郡・市	区・町	字	箇所番号	区域名	自然現象の種類	告示番号	公示日
丹波市		山南町小野尻	224050015	小野尻大谷川Ⅰ	土石流	兵庫県告示第719号	平成23年6月28日
丹波市		山南町小野尻	224050016	小野尻中谷Ⅰ	土石流	兵庫県告示第719号	平成23年6月28日
丹波市		山南町小野尻	224050017	三組尾川Ⅰ	土石流	兵庫県告示第719号	平成23年6月28日
丹波市		山南町小野尻	224050018	西山川Ⅰ	土石流	兵庫県告示第719号	平成23年6月28日
丹波市		山南町小野尻	224050019	観音寺川Ⅰ	土石流	兵庫県告示第719号	平成23年6月28日
丹波市		山南町上滝	224050020	天内川(1)Ⅰ	土石流	兵庫県告示第719号	平成23年6月28日
丹波市		山南町上滝	224050021	山黒川Ⅰ	土石流	兵庫県告示第719号	平成23年6月28日
丹波市		山南町上滝	224050022	天内川(2)Ⅰ	土石流	兵庫県告示第719号	平成23年6月28日
丹波市		山南町上滝	224050023	上谷川Ⅰ	土石流	兵庫県告示第719号	平成23年6月28日
丹波市		山南町上滝	224050024	石坂川Ⅰ	土石流	兵庫県告示第719号	平成23年6月28日
丹波市		山南町上滝	224050025	奥倉川Ⅰ	土石流	兵庫県告示第719号	平成23年6月28日
丹波市		山南町上滝	224050026	才坂川Ⅰ	土石流	兵庫県告示第719号	平成23年6月28日
丹波市		山南町下滝	224050027	追原川Ⅰ	土石流	兵庫県告示第719号	平成23年6月28日
丹波市		山南町下滝	224050028	長谷川Ⅰ	土石流	兵庫県告示第719号	平成23年6月28日
丹波市		山南町下滝	224050029	オオシガ川Ⅰ	土石流	兵庫県告示第719号	平成23年6月28日
丹波市		山南町下滝	224050030	下滝谷Ⅰ	土石流	兵庫県告示第719号	平成23年6月28日
丹波市		山南町篠場	224050031	篠西川Ⅰ	土石流	兵庫県告示第719号	平成23年6月28日
丹波市		山南町篠場	224050032	ウチガネ川Ⅰ	土石流	兵庫県告示第719号	平成23年6月28日
丹波市		山南町畑内	224050033	畑内川Ⅰ	土石流	兵庫県告示第719号	平成23年6月28日
丹波市		山南町北太田	224050034	マタニ川Ⅰ	土石流	兵庫県告示第719号	平成23年6月28日
丹波市		山南町北太田	224050035	北太田谷川Ⅰ	土石流	兵庫県告示第719号	平成23年6月28日
丹波市		山南町北太田	224050036	北太田西川Ⅰ	土石流	兵庫県告示第719号	平成23年6月28日
丹波市		山南町大河	224050037	大河川Ⅰ	土石流	兵庫県告示第719号	平成23年6月28日
丹波市		山南町池谷	224050038	石水川Ⅰ	土石流	兵庫県告示第719号	平成23年6月28日
丹波市		山南町奥野々	224050039	奥野々1谷Ⅰ	土石流	兵庫県告示第719号	平成23年6月28日
丹波市		山南町玉巻	224050040	柏町谷川(1)Ⅰ	土石流	兵庫県告示第719号	平成23年6月28日
丹波市		山南町玉巻	224050041	柏町谷川(2)Ⅰ	土石流	兵庫県告示第719号	平成23年6月28日
丹波市		山南町玉巻	224050042	寺谷川Ⅰ	土石流	兵庫県告示第719号	平成23年6月28日
丹波市		山南町金屋	224050043	金屋1谷Ⅰ	土石流	兵庫県告示第719号	平成23年6月28日
丹波市		山南町金屋	224050044	金屋谷Ⅰ	土石流	兵庫県告示第719号	平成23年6月28日
丹波市		山南町金屋	224050045	金屋西川Ⅰ	土石流	兵庫県告示第719号	平成23年6月28日
丹波市		山南町村森	224050046	村森谷Ⅰ	土石流	兵庫県告示第719号	平成23年6月28日
丹波市		山南町村森	224050047	大谷川Ⅰ	土石流	兵庫県告示第719号	平成23年6月28日
丹波市		山南町岩屋	224050048	坂川Ⅰ	土石流	兵庫県告示第719号	平成23年6月28日
丹波市		山南町岩屋	224050049	岩屋奥谷川Ⅰ	土石流	兵庫県告示第719号	平成23年6月28日
丹波市		山南町岩屋	224050050	岩屋西谷川Ⅰ	土石流	兵庫県告示第719号	平成23年6月28日
丹波市		山南町岩屋	224050051	岩屋下谷川Ⅰ	土石流	兵庫県告示第719号	平成23年6月28日
丹波市		山南町岩屋	224050052	ヨ谷川Ⅰ	土石流	兵庫県告示第719号	平成23年6月28日
丹波市		山南町岩屋	224050053	イシヤラ川支流Ⅰ	土石流	兵庫県告示第719号	平成23年6月28日
丹波市		山南町岩屋	224050054	岩屋谷川Ⅰ	土石流	兵庫県告示第719号	平成23年6月28日
丹波市		山南町野坂	224050055	西大谷川Ⅰ	土石流	兵庫県告示第719号	平成23年6月28日
丹波市		山南町南中	224050056	南中1谷Ⅰ	土石流	兵庫県告示第719号	平成23年6月28日
丹波市		山南町阿草	224050057	奥山南谷川Ⅰ	土石流	兵庫県告示第719号	平成23年6月28日
丹波市		山南町阿草	224050058	西阿草川Ⅰ	土石流	兵庫県告示第719号	平成23年6月28日
丹波市		山南町阿草	224050059	阿草谷Ⅰ	土石流	兵庫県告示第719号	平成23年6月28日
丹波市		山南町青田	224050060	妙葉寺川Ⅰ	土石流	兵庫県告示第719号	平成23年6月28日
丹波市		山南町青田	224050061	青田初原川Ⅰ	土石流	兵庫県告示第719号	平成23年6月28日
丹波市		山南町太田	224050062	太田谷川Ⅰ	土石流	兵庫県告示第719号	平成23年6月28日
丹波市		山南町太田	224050063	太田中谷川Ⅰ	土石流	兵庫県告示第719号	平成23年6月28日
丹波市		山南町太田	224050064	太田西川Ⅰ	土石流	兵庫県告示第719号	平成23年6月28日
丹波市		山南町大谷	224050065	大谷Ⅰ	土石流	兵庫県告示第719号	平成23年6月28日
丹波市		山南町谷川	224050066	垣内川Ⅰ	土石流	兵庫県告示第719号	平成23年6月28日
丹波市		山南町谷川	224050067	奥山谷川Ⅰ	土石流	兵庫県告示第719号	平成23年6月28日
丹波市		山南町谷川	224050068	生合谷川Ⅰ	土石流	兵庫県告示第719号	平成23年6月28日
丹波市		山南町谷川	224050069	笹路川Ⅰ	土石流	兵庫県告示第719号	平成23年6月28日
丹波市		山南町谷川	224050070	野田川Ⅰ	土石流	兵庫県告示第719号	平成23年6月28日
丹波市		山南町応地	224050071	山田川Ⅱ	土石流	兵庫県告示第719号	平成23年6月28日
丹波市		山南町応地	224050072	応地谷川Ⅱ	土石流	兵庫県告示第719号	平成23年6月28日
丹波市		山南町和田	224050073	和田谷川Ⅱ	土石流	兵庫県告示第719号	平成23年6月28日
丹波市		山南町小野尻	224050074	新辺谷川Ⅱ	土石流	兵庫県告示第719号	平成23年6月28日
丹波市		山南町山本	224050075	南谷Ⅱ	土石流	兵庫県告示第719号	平成23年6月28日
丹波市		山南町坂尻	224050076	坂尻川(1)Ⅱ	土石流	兵庫県告示第719号	平成23年6月28日
丹波市		山南町五ヶ野	224050077	五ヶ野川Ⅱ	土石流	兵庫県告示第719号	平成23年6月28日
丹波市		山南町山本	224050078	坂尻川(2)Ⅱ	土石流	兵庫県告示第719号	平成23年6月28日
丹波市		山南町西谷	224050079	西谷Ⅱ	土石流	兵庫県告示第719号	平成23年6月28日
丹波市		山南町西谷	224050080	大谷川Ⅱ	土石流	兵庫県告示第719号	平成23年6月28日
丹波市		山南町小野尻	224050081	小野尻川(1)Ⅱ	土石流	兵庫県告示第719号	平成23年6月28日
丹波市		山南町小野尻	224050082	小野尻川(2)Ⅱ	土石流	兵庫県告示第719号	平成23年6月28日
丹波市		山南町小野尻	224050083	小野尻川Ⅱ	土石流	兵庫県告示第719号	平成23年6月28日
丹波市		山南町上滝	224050084	生賀川Ⅱ	土石流	兵庫県告示第719号	平成23年6月28日
丹波市		山南町上滝	224050085	上滝川Ⅱ	土石流	兵庫県告示第719号	平成23年6月28日
丹波市		山南町上滝	224050086	上滝1谷Ⅱ	土石流	兵庫県告示第719号	平成23年6月28日
丹波市		山南町上滝	224050087	上滝2谷Ⅱ	土石流	兵庫県告示第719号	平成23年6月28日
丹波市		山南町下滝	224050088	下滝1谷Ⅱ	土石流	兵庫県告示第719号	平成23年6月28日
丹波市		山南町下滝	224050089	上滝野田川Ⅱ	土石流	兵庫県告示第719号	平成23年6月28日
丹波市		山南町篠場	224050090	ブン谷川Ⅱ	土石流	兵庫県告示第719号	平成23年6月28日
丹波市		山南町畑内	224050091	畑内1谷Ⅱ	土石流	兵庫県告示第719号	平成23年6月28日
丹波市		山南町北太田	224050092	北太田1谷Ⅱ	土石流	兵庫県告示第719号	平成23年6月28日
丹波市		山南町北太田	224050093	北太田2谷Ⅱ	土石流	兵庫県告示第719号	平成23年6月28日
丹波市		山南町北太田	224050094	北太田3谷Ⅱ	土石流	兵庫県告示第719号	平成23年6月28日
丹波市		山南町奥野々	224050095	奥野々谷川Ⅱ	土石流	兵庫県告示第719号	平成23年6月28日
丹波市		山南町岡本	224050096	畑谷川Ⅱ	土石流	兵庫県告示第719号	平成23年6月28日
丹波市		山南町岩屋	224050097	小倉川Ⅱ	土石流	兵庫県告示第719号	平成23年6月28日
丹波市		山南町岩屋	224050098	都谷川Ⅱ	土石流	兵庫県告示第719号	平成23年6月28日
丹波市		山南町奥	224050099	奥谷Ⅱ	土石流	兵庫県告示第719号	平成23年6月28日
丹波市		山南町阿草	224050100	赤尾谷Ⅱ	土石流	兵庫県告示第719号	平成23年6月28日
丹波市		山南町阿草	224050101	シコベ中谷Ⅱ	土石流	兵庫県告示第719号	平成23年6月28日
丹波市		山南町阿草	224050102	クワガ谷Ⅱ	土石流	兵庫県告示第719号	平成23年6月28日

郡・市	区・町	字	箇所番号	区域名	自然現象の種類	告示番号	公示日
丹波市		山南町阿草	224050103	奥山1谷Ⅱ	土石流	兵庫県告示第719号	平成23年6月28日
丹波市		山南町阿草	224050104	西平谷川Ⅱ	土石流	兵庫県告示第719号	平成23年6月28日
丹波市		山南町阿草	224050105	西平小谷Ⅱ	土石流	兵庫県告示第719号	平成23年6月28日
丹波市		山南町岩屋	224050106	岩屋坂1谷Ⅱ	土石流	兵庫県告示第719号	平成23年6月28日
丹波市		山南町阿草	224050107	阿草谷Ⅱ	土石流	兵庫県告示第719号	平成23年6月28日
丹波市		山南町阿草	224050108	東山谷川Ⅱ	土石流	兵庫県告示第719号	平成23年6月28日
丹波市		山南町太田	224050109	太田谷Ⅱ	土石流	兵庫県告示第719号	平成23年6月28日
丹波市		山南町太田	224050110	ヒワガ谷Ⅱ	土石流	兵庫県告示第719号	平成23年6月28日
丹波市		山南町谷川	224050111	イボ谷Ⅱ	土石流	兵庫県告示第719号	平成23年6月28日
丹波市		山南町谷川	224050112	二須賀峯川Ⅱ	土石流	兵庫県告示第719号	平成23年6月28日
丹波市		山南町谷川	224050113	笹路川Ⅱ	土石流	兵庫県告示第719号	平成23年6月28日
丹波市		山南町谷川	224050114	肥谷Ⅱ	土石流	兵庫県告示第719号	平成23年6月28日
丹波市		山南町阿草	224050115	阿草1谷Ⅱ	土石流	兵庫県告示第719号	平成23年6月28日
丹波市		山南町下滝	224050116	野田川Ⅱ	土石流	兵庫県告示第719号	平成23年6月28日
丹波市		山南町谷川	224050117	弓貴川Ⅱ	土石流	兵庫県告示第719号	平成23年6月28日
丹波市		水上町棧敷	224020131	幸世川(1)	土石流	兵庫県告示第425号	平成26年5月13日
丹波市		水上町棧敷	224020132	幸世川(2)	土石流	兵庫県告示第425号	平成26年5月13日
丹波市		市島町徳尾	124060127	徳尾(3)Ⅱ	急傾斜地の崩壊	兵庫県告示第333号	平成28年3月29日
丹波市		市島町中竹田	124060128	市ノ貝	急傾斜地の崩壊	兵庫県告示第79号	平成29年1月31日
丹波市		市島町下竹田	124060129	樽井	急傾斜地の崩壊	兵庫県告示第79号	平成29年1月31日
丹波市		市島町下竹田	124060130	下竹田森	急傾斜地の崩壊	兵庫県告示第79号	平成29年1月31日
丹波市		市島町上竹田	124060131	倉崎	急傾斜地の崩壊	兵庫県告示第79号	平成29年1月31日
丹波市		市島町上鴨阪	124060132	尾端(2)	急傾斜地の崩壊	兵庫県告示第369号	平成29年3月31日
丹波市		水上町鶴内	224020131	鶴内川	土石流	兵庫県告示第369号	平成29年3月31日
丹波市		水上町成松	124020157	成松(2)Ⅰ	急傾斜地の崩壊	兵庫県告示第153号	平成30年2月27日
丹波市		春日町新才	124040180	新才(3)Ⅱ	急傾斜地の崩壊	兵庫県告示第164号	平成31年2月26日
丹波市		春日町古河	124040181	古河(1)Ⅰ-2	急傾斜地の崩壊	兵庫県告示第164号	平成31年2月26日
丹波市		春日町古河	124040182	古河(2)Ⅰ-2	急傾斜地の崩壊	兵庫県告示第164号	平成31年2月26日
丹波市		春日町野上野	124040183	野上野Ⅰ-2	急傾斜地の崩壊	兵庫県告示第164号	平成31年2月26日
丹波市		春日町野多利	124040184	多利Ⅱ	急傾斜地の崩壊	兵庫県告示第164号	平成31年2月26日
丹波市		春日町多利	224040108	蓮華寺川Ⅱ	土石流	兵庫県告示第164号	平成31年2月26日
丹波市		青垣町市原	124030152	中佐治(6)Ⅰ	急傾斜地の崩壊	兵庫県告示第99号	令和2年1月31日
丹波市		青垣町遠阪	124030153	遠阪(4)Ⅱ	急傾斜地の崩壊	兵庫県告示第99号	令和2年1月31日
丹波市		青垣町奥塩久	124030154	奥塩久(4)Ⅰ	急傾斜地の崩壊	兵庫県告示第99号	令和2年1月31日
丹波市		青垣町口塩久	124030155	口塩久(3)Ⅰ	急傾斜地の崩壊	兵庫県告示第99号	令和2年1月31日
丹波市		青垣町東芦田	124030156	東芦田(4)Ⅱ	急傾斜地の崩壊	兵庫県告示第99号	令和2年1月31日
丹波市		青垣町大禰	124030157	大禰(3)Ⅰ	急傾斜地の崩壊	兵庫県告示第99号	令和2年1月31日
丹波市		青垣町稲土	124030158	稲土Ⅱ	急傾斜地の崩壊	兵庫県告示第99号	令和2年1月31日
丹波市		青垣町山垣	124030159	山垣Ⅲ	急傾斜地の崩壊	兵庫県告示第99号	令和2年1月31日
丹波市		青垣町口塩久	224030123	ヨシ川Ⅰ	土石流	兵庫県告示第99号	令和2年1月31日
丹波市		青垣町稲土	224030124	ナベクラ川Ⅲ	土石流	兵庫県告示第99号	令和2年1月31日
丹波市		柏原町母坪	124010072	母坪Ⅰ-2	急傾斜地の崩壊	兵庫県告示第1238号	令和2年11月27日
丹波市		柏原町母坪	124010073	母坪(2)Ⅰ-2	急傾斜地の崩壊	兵庫県告示第1238号	令和2年11月27日
丹波市		柏原町田路	124010074	田路Ⅰ-2	急傾斜地の崩壊	兵庫県告示第1238号	令和2年11月27日
丹波市		柏原町田路	124010075	田路(3)Ⅰ-2	急傾斜地の崩壊	兵庫県告示第1238号	令和2年11月27日
丹波市		柏原町北山	124010076	北山(2)Ⅰ-2	急傾斜地の崩壊	兵庫県告示第1238号	令和2年11月27日
丹波市		柏原町北山	124010077	北山Ⅰ-2	急傾斜地の崩壊	兵庫県告示第1238号	令和2年11月27日
丹波市		柏原町南多田	124010078	南多田Ⅰ-2	急傾斜地の崩壊	兵庫県告示第1238号	令和2年11月27日
丹波市		柏原町上小倉	124010079	上小倉(2)Ⅰ-2	急傾斜地の崩壊	兵庫県告示第1238号	令和2年11月27日
丹波市		山南町井原	124050143	井原Ⅰ-2	急傾斜地の崩壊	兵庫県告示第359号	令和3年3月30日
丹波市		山南町下滝	124050144	下滝(5)Ⅰ	急傾斜地の崩壊	兵庫県告示第359号	令和3年3月30日
丹波市		山南町野坂	124050145	野坂(4)Ⅰ	急傾斜地の崩壊	兵庫県告示第359号	令和3年3月30日
丹波市		山南町篠場	124050146	篠場(2)Ⅱ	急傾斜地の崩壊	兵庫県告示第359号	令和3年3月30日
丹波市		山南町小野尻	124050147	小野尻(4)Ⅱ	急傾斜地の崩壊	兵庫県告示第359号	令和3年3月30日
丹波市		山南町若林	124050148	若林Ⅲ	急傾斜地の崩壊	兵庫県告示第359号	令和3年3月30日
丹波市		山南町奥	124050149	奥Ⅲ	急傾斜地の崩壊	兵庫県告示第359号	令和3年3月30日
篠山市		後川上	222010262	後川上Ⅱ	土石流	兵庫県告示第179号	令和3年2月26日
洲本市		山手一丁目	106010001	内町Ⅰ	急傾斜地の崩壊	兵庫県告示779号	平成19年7月10日
洲本市		小路谷	106010002	小路谷Ⅰ	急傾斜地の崩壊	兵庫県告示779号	平成19年7月10日
洲本市		小路谷	106010003	小路谷(2)Ⅰ	急傾斜地の崩壊	兵庫県告示779号	平成19年7月10日
洲本市		小路谷	106010004	小路谷(1)Ⅱ	急傾斜地の崩壊	兵庫県告示779号	平成19年7月10日
洲本市		小路谷	106010005	小路谷(2)Ⅱ	急傾斜地の崩壊	兵庫県告示779号	平成19年7月10日
洲本市		小路谷	106010006	小路谷(1)Ⅲ	急傾斜地の崩壊	兵庫県告示779号	平成19年7月10日
洲本市		小路谷	106010007	小路谷(2)Ⅲ	急傾斜地の崩壊	兵庫県告示779号	平成19年7月10日
洲本市		小路谷	106010008	小路谷(3)Ⅲ	急傾斜地の崩壊	兵庫県告示779号	平成19年7月10日
洲本市		小路谷	106010009	小路谷(4)Ⅲ	急傾斜地の崩壊	兵庫県告示779号	平成19年7月10日
洲本市		山手三丁目	106010010	曲田山Ⅰ	急傾斜地の崩壊	兵庫県告示779号	平成19年7月10日
洲本市		山手三丁目	106010011	山手Ⅰ	急傾斜地の崩壊	兵庫県告示779号	平成19年7月10日
洲本市		物部三丁目	106010012	物部(1)Ⅰ	急傾斜地の崩壊	兵庫県告示779号	平成19年7月10日
洲本市		物部三丁目	106010013	物部(3)Ⅰ	急傾斜地の崩壊	兵庫県告示779号	平成19年7月10日
洲本市		物部三丁目	106010014	物部(4)Ⅰ	急傾斜地の崩壊	兵庫県告示779号	平成19年7月10日
洲本市		物部一丁目	106010015	物部(2)Ⅰ	急傾斜地の崩壊	兵庫県告示779号	平成19年7月10日
洲本市		津田	106010016	津田(2)Ⅰ	急傾斜地の崩壊	兵庫県告示779号	平成19年7月10日
洲本市		津田	106010017	津田(1)Ⅰ	急傾斜地の崩壊	兵庫県告示779号	平成19年7月10日
洲本市		津田	106010018	津田(4)Ⅰ	急傾斜地の崩壊	兵庫県告示779号	平成19年7月10日
洲本市		津田	106010019	津田(3)Ⅰ	急傾斜地の崩壊	兵庫県告示779号	平成19年7月10日
洲本市		上物部	106010020	上物部(1)Ⅰ	急傾斜地の崩壊	兵庫県告示779号	平成19年7月10日
洲本市		上物部二丁目	106010021	上物部(2)Ⅰ	急傾斜地の崩壊	兵庫県告示779号	平成19年7月10日
洲本市		上物部	106010022	上物部(4)Ⅰ	急傾斜地の崩壊	兵庫県告示779号	平成19年7月10日
洲本市		上物部	106010023	上物部(3)Ⅰ	急傾斜地の崩壊	兵庫県告示779号	平成19年7月10日
洲本市		上物部	106010024	上物部(5)Ⅰ	急傾斜地の崩壊	兵庫県告示779号	平成19年7月10日
洲本市		上物部	106010025	上物部Ⅲ	急傾斜地の崩壊	兵庫県告示779号	平成19年7月10日
洲本市		千草甲	106010026	野旦田Ⅰ	急傾斜地の崩壊	兵庫県告示779号	平成19年7月10日
洲本市		千草甲	106010027	千草甲Ⅰ	急傾斜地の崩壊	兵庫県告示779号	平成19年7月10日
洲本市		千草甲	106010028	野旦田(2)Ⅰ	急傾斜地の崩壊	兵庫県告示779号	平成19年7月10日
洲本市		千草乙	106010029	東Ⅰ	急傾斜地の崩壊	兵庫県告示779号	平成19年7月10日
洲本市		千草甲	106010030	野旦田(1)Ⅱ	急傾斜地の崩壊	兵庫県告示779号	平成19年7月10日
洲本市		千草甲	106010031	野旦田(2)Ⅱ	急傾斜地の崩壊	兵庫県告示779号	平成19年7月10日











郡・市	区・町	字	箇所番号	区域名	自然現象の種類	告示番号	公示日
洲本市		五色町鮎原塔下	106020082	鮎原塔下(1)Ⅲ	急傾斜地の崩壊	兵庫県告示779号	平成19年7月10日
洲本市		五色町鮎原塔下	106020083	鮎原塔下(2)Ⅲ	急傾斜地の崩壊	兵庫県告示779号	平成19年7月10日
洲本市		五色町鮎原塔下	106020084	鮎原塔下(3)Ⅲ	急傾斜地の崩壊	兵庫県告示779号	平成19年7月10日
洲本市		五色町鮎原塔下	106020085	鮎原塔下(4)Ⅲ	急傾斜地の崩壊	兵庫県告示779号	平成19年7月10日
洲本市		五色町鮎原塔下	106020086	鮎原塔下(5)Ⅲ	急傾斜地の崩壊	兵庫県告示779号	平成19年7月10日
洲本市		五色町鮎原三野畑	106020087	鮎原三野畑Ⅲ	急傾斜地の崩壊	兵庫県告示779号	平成19年7月10日
洲本市		五色町鮎原栢野	106020088	鮎原栢野Ⅲ	急傾斜地の崩壊	兵庫県告示779号	平成19年7月10日
洲本市		五色町広石北	106020089	広石中(1)Ⅰ	急傾斜地の崩壊	兵庫県告示779号	平成19年7月10日
洲本市		五色町広石北	106020090	広石中(2)Ⅰ	急傾斜地の崩壊	兵庫県告示779号	平成19年7月10日
洲本市		五色町広石下	106020091	広石下Ⅰ	急傾斜地の崩壊	兵庫県告示779号	平成19年7月10日
洲本市		五色町広石北	106020092	広石北Ⅱ	急傾斜地の崩壊	兵庫県告示779号	平成19年7月10日
洲本市		五色町広石下	106020093	広石下(1)Ⅱ	急傾斜地の崩壊	兵庫県告示779号	平成19年7月10日
洲本市		五色町広石下	106020094	広石下(2)Ⅱ	急傾斜地の崩壊	兵庫県告示779号	平成19年7月10日
洲本市		五色町広石中	106020095	広石中Ⅱ	急傾斜地の崩壊	兵庫県告示779号	平成19年7月10日
洲本市		五色町鳥飼浦	106020096	鳥飼浦Ⅰ	急傾斜地の崩壊	兵庫県告示779号	平成19年7月10日
洲本市		五色町鳥飼浦	106020097	鳥飼浦(1)Ⅱ	急傾斜地の崩壊	兵庫県告示779号	平成19年7月10日
洲本市		五色町鳥飼浦	106020098	鳥飼浦(2)Ⅱ	急傾斜地の崩壊	兵庫県告示779号	平成19年7月10日
洲本市		五色町鳥飼浦	106020099	鳥飼浦(3)Ⅱ	急傾斜地の崩壊	兵庫県告示779号	平成19年7月10日
洲本市		五色町鳥飼浦	106020100	鳥飼浦(4)Ⅱ	急傾斜地の崩壊	兵庫県告示779号	平成19年7月10日
洲本市		五色町鳥飼上	106020101	鳥飼上(2)Ⅱ	急傾斜地の崩壊	兵庫県告示779号	平成19年7月10日
洲本市		五色町鳥飼上	106020102	鳥飼上(3)Ⅱ	急傾斜地の崩壊	兵庫県告示779号	平成19年7月10日
洲本市		五色町鳥飼上	106020103	鳥飼上(4)Ⅱ	急傾斜地の崩壊	兵庫県告示779号	平成19年7月10日
洲本市		五色町鳥飼上	106020104	鳥飼上(5)Ⅱ	急傾斜地の崩壊	兵庫県告示779号	平成19年7月10日
洲本市		五色町鳥飼上	106020105	鳥飼上(6)Ⅱ	急傾斜地の崩壊	兵庫県告示779号	平成19年7月10日
洲本市		五色町鳥飼浦	106020106	鳥飼浦(5)Ⅱ	急傾斜地の崩壊	兵庫県告示779号	平成19年7月10日
洲本市		五色町鳥飼浦	106020107	鳥飼浦(7)Ⅱ	急傾斜地の崩壊	兵庫県告示779号	平成19年7月10日
洲本市		五色町鳥飼浦	106020108	鳥飼浦(8)Ⅱ	急傾斜地の崩壊	兵庫県告示779号	平成19年7月10日
洲本市		五色町鳥飼中	106020109	鳥飼中Ⅲ	急傾斜地の崩壊	兵庫県告示779号	平成19年7月10日
洲本市		五色町鳥飼上	106020110	鳥飼上Ⅲ	急傾斜地の崩壊	兵庫県告示779号	平成19年7月10日
洲本市		五色町鳥飼浦	106020111	鳥飼浦(2)Ⅲ	急傾斜地の崩壊	兵庫県告示779号	平成19年7月10日
洲本市		五色町鳥飼浦	106020112	鳥飼浦(3)Ⅲ	急傾斜地の崩壊	兵庫県告示779号	平成19年7月10日
洲本市		五色町下塚	106020113	下塚(1)Ⅱ	急傾斜地の崩壊	兵庫県告示779号	平成19年7月10日
洲本市		五色町下塚	106020114	下塚(2)Ⅱ	急傾斜地の崩壊	兵庫県告示779号	平成19年7月10日
洲本市		五色町上塚	106020115	上塚(1)Ⅱ	急傾斜地の崩壊	兵庫県告示779号	平成19年7月10日
洲本市		五色町上塚	106020116	上塚(2)Ⅱ	急傾斜地の崩壊	兵庫県告示779号	平成19年7月10日
洲本市		五色町上塚	106020117	上塚(3)Ⅱ	急傾斜地の崩壊	兵庫県告示779号	平成19年7月10日
洲本市		五色町上塚	106020118	上塚(4)Ⅱ	急傾斜地の崩壊	兵庫県告示779号	平成19年7月10日
洲本市		五色町下塚	106020119	下塚(3)Ⅱ	急傾斜地の崩壊	兵庫県告示779号	平成19年7月10日
洲本市		五色町下塚	106020120	下塚(4)Ⅱ	急傾斜地の崩壊	兵庫県告示779号	平成19年7月10日
洲本市		五色町上塚	106020121	上塚(5)Ⅱ	急傾斜地の崩壊	兵庫県告示779号	平成19年7月10日
洲本市		小路谷	206010001	小路谷川Ⅰ	土石流	兵庫県告示779号	平成19年7月10日
洲本市		千草丙	206010002	猪鼻西谷Ⅱ	土石流	兵庫県告示779号	平成19年7月10日
洲本市		千草丙	206010003	猪鼻中谷Ⅱ	土石流	兵庫県告示779号	平成19年7月10日
洲本市		千草丙	206010004	猪鼻東谷Ⅱ	土石流	兵庫県告示779号	平成19年7月10日
洲本市		千草戊	206010005	竹原谷Ⅱ	土石流	兵庫県告示779号	平成19年7月10日
洲本市		千草戊	206010006	千草戊南谷Ⅱ	土石流	兵庫県告示779号	平成19年7月10日
洲本市		千草戊	206010007	千草戊北谷Ⅱ	土石流	兵庫県告示779号	平成19年7月10日
洲本市		千草己	206010008	千草己谷Ⅱ	土石流	兵庫県告示779号	平成19年7月10日
洲本市		炬口	206010009	炬口北谷Ⅰ	土石流	兵庫県告示779号	平成19年7月10日
洲本市		炬口	206010010	ふじす谷Ⅰ	土石流	兵庫県告示779号	平成19年7月10日
洲本市		炬口	206010011	炬口南谷Ⅰ	土石流	兵庫県告示779号	平成19年7月10日
洲本市		宇山	206010012	三倉池谷Ⅱ	土石流	兵庫県告示779号	平成19年7月10日
洲本市		宇山	206010013	三倉池南谷Ⅱ	土石流	兵庫県告示779号	平成19年7月10日
洲本市		桑間	206010014	桑間川Ⅰ	土石流	兵庫県告示779号	平成19年7月10日
洲本市		上内膳	206010015	大森谷Ⅱ	土石流	兵庫県告示779号	平成19年7月10日
洲本市		上内膳	206010016	星北谷Ⅱ	土石流	兵庫県告示779号	平成19年7月10日
洲本市		上内膳	206010017	里南谷Ⅱ	土石流	兵庫県告示779号	平成19年7月10日
洲本市		奥畑	206010018	奥畑西谷Ⅱ	土石流	兵庫県告示779号	平成19年7月10日
洲本市		奥畑	206010019	奥畑北谷Ⅱ	土石流	兵庫県告示779号	平成19年7月10日
洲本市		上内膳	206010020	奥畑中谷Ⅱ	土石流	兵庫県告示779号	平成19年7月10日
洲本市		上内膳	206010021	末谷川Ⅱ	土石流	兵庫県告示779号	平成19年7月10日
洲本市		池田	206010022	土仏北谷Ⅰ	土石流	兵庫県告示779号	平成19年7月10日
洲本市		池田	206010023	池田中谷Ⅰ	土石流	兵庫県告示779号	平成19年7月10日
洲本市		池田	206010024	池田東谷Ⅰ	土石流	兵庫県告示779号	平成19年7月10日
洲本市		池田	206010025	土仏南谷Ⅱ	土石流	兵庫県告示779号	平成19年7月10日
洲本市		安乎町中田	206010026	中田川Ⅰ	土石流	兵庫県告示779号	平成19年7月10日
洲本市		安乎町平安浦	206010027	下池谷Ⅰ	土石流	兵庫県告示779号	平成19年7月10日
洲本市		安乎町平安浦	206010028	岩戸台谷Ⅰ	土石流	兵庫県告示779号	平成19年7月10日
洲本市		安乎町山田原	206010029	山田原谷Ⅱ	土石流	兵庫県告示779号	平成19年7月10日
洲本市		安乎町北谷	206010030	北谷川Ⅱ	土石流	兵庫県告示779号	平成19年7月10日
洲本市		中川原町市原	206010031	庚申川Ⅰ	土石流	兵庫県告示779号	平成19年7月10日
洲本市		中川原町安坂	206010032	安坂北谷Ⅰ	土石流	兵庫県告示779号	平成19年7月10日
洲本市		中川原町二ツ石	206010033	清水川Ⅱ	土石流	兵庫県告示779号	平成19年7月10日
洲本市		中川原町市原	206010034	後藤池谷Ⅱ	土石流	兵庫県告示779号	平成19年7月10日
洲本市		中川原町中川原	206010035	中川原谷Ⅱ	土石流	兵庫県告示779号	平成19年7月10日
洲本市		中川原町厚浜	206010036	厚浜谷Ⅱ	土石流	兵庫県告示779号	平成19年7月10日
洲本市		中川原町安坂	206010037	安坂南谷Ⅱ	土石流	兵庫県告示779号	平成19年7月10日
洲本市		納	206010038	奥畑南谷Ⅱ	土石流	兵庫県告示779号	平成19年7月10日
洲本市		由良町内田	206010039	真の谷Ⅰ	土石流	兵庫県告示779号	平成19年7月10日
洲本市		由良町由良	206010040	空所谷Ⅰ	土石流	兵庫県告示779号	平成19年7月10日
洲本市		由良町由良	206010041	宮川Ⅰ	土石流	兵庫県告示779号	平成19年7月10日
洲本市		由良町由良	206010042	由良川Ⅰ	土石流	兵庫県告示779号	平成19年7月10日
洲本市		由良町由良	206010043	禪寺川Ⅰ	土石流	兵庫県告示779号	平成19年7月10日
洲本市		由良町由良	206010044	立川Ⅰ	土石流	兵庫県告示779号	平成19年7月10日
洲本市		由良町内田	206010045	内田谷Ⅱ	土石流	兵庫県告示779号	平成19年7月10日
洲本市		由良町由良	206010046	生石西谷Ⅱ	土石流	兵庫県告示779号	平成19年7月10日
洲本市		由良町由良	206010047	生石谷Ⅱ	土石流	兵庫県告示779号	平成19年7月10日
洲本市		由良町由良	206010048	亀谷Ⅱ	土石流	兵庫県告示779号	平成19年7月10日

郡・市	区・町	字	箇所番号	区域名	自然現象の種類	告示番号	公示日
洲本市		由良町由良	206010049	御馬川右支Ⅲ	土石流	兵庫県告示779号	平成19年7月10日
洲本市		中津川組	206010050	中津川北谷Ⅱ	土石流	兵庫県告示779号	平成19年7月10日
洲本市		中津川組	206010051	中津川中谷Ⅱ	土石流	兵庫県告示779号	平成19年7月10日
洲本市		中津川組	206010052	中津川南谷Ⅱ	土石流	兵庫県告示779号	平成19年7月10日
洲本市		相川組	206010053	相川北谷Ⅱ	土石流	兵庫県告示779号	平成19年7月10日
洲本市		相川組	206010054	相川中谷Ⅱ	土石流	兵庫県告示779号	平成19年7月10日
洲本市		相川組	206010055	相川西谷Ⅱ	土石流	兵庫県告示779号	平成19年7月10日
洲本市		畑田組	206010056	畑田川Ⅱ	土石流	兵庫県告示779号	平成19年7月10日
丹波市		市島町喜多	224060060	猪ノ谷Ⅱ	土石流	兵庫県告示第679号	平成21年6月2日
丹波市		市島町岩戸	224060061	岩戸川(1)Ⅰ	土石流	兵庫県告示第679号	平成21年6月2日
丹波市		市島町岩戸	224060062	岩戸川(2)Ⅰ	土石流	兵庫県告示第679号	平成21年6月2日
丹波市		市島町岩戸	224060063	ホウガ谷Ⅱ	土石流	兵庫県告示第679号	平成21年6月2日
丹波市		市島町岩戸	224060064	カヤノ谷Ⅱ	土石流	兵庫県告示第679号	平成21年6月2日
丹波市		市島町岩戸	224060065	道谷Ⅱ	土石流	兵庫県告示第679号	平成21年6月2日
丹波市		市島町岩戸	224060066	ナハ谷Ⅱ	土石流	兵庫県告示第679号	平成21年6月2日
丹波市		市島町岩戸	224060067	越洞谷Ⅱ	土石流	兵庫県告示第679号	平成21年6月2日
丹波市		市島町上牧	224060068	地藏院谷川Ⅰ	土石流	兵庫県告示第679号	平成21年6月2日
丹波市		市島町北奥	224060069	神池奥谷川Ⅰ	土石流	兵庫県告示第679号	平成21年6月2日
丹波市		市島町北奥	224060070	神池中谷川Ⅰ	土石流	兵庫県告示第679号	平成21年6月2日
丹波市		市島町北奥	224060071	香の谷川Ⅰ	土石流	兵庫県告示第679号	平成21年6月2日
丹波市		市島町北奥	224060072	末谷川Ⅰ	土石流	兵庫県告示第679号	平成21年6月2日
丹波市		市島町北奥	224060073	前地川Ⅰ	土石流	兵庫県告示第679号	平成21年6月2日
丹波市		市島町北奥	224060074	塚原川Ⅰ	土石流	兵庫県告示第679号	平成21年6月2日
丹波市		市島町北奥	224060075	堂ノ尾谷川Ⅱ	土石流	兵庫県告示第679号	平成21年6月2日
丹波市		市島町北奥	224060076	神池小谷Ⅱ	土石流	兵庫県告示第679号	平成21年6月2日
丹波市		市島町北奥	224060077	一ノ谷川Ⅱ	土石流	兵庫県告示第679号	平成21年6月2日
丹波市		市島町戸平	224060078	新行北谷Ⅱ	土石流	兵庫県告示第679号	平成21年6月2日
丹波市		市島町戸平	224060079	老の奥谷川Ⅱ	土石流	兵庫県告示第679号	平成21年6月2日
丹波市		市島町戸平	224060080	新行谷川Ⅱ	土石流	兵庫県告示第679号	平成21年6月2日
丹波市		市島町戸平	224060081	風呂北谷Ⅱ	土石流	兵庫県告示第679号	平成21年6月2日
丹波市		市島町戸平	224060082	風呂南谷Ⅱ	土石流	兵庫県告示第679号	平成21年6月2日
丹波市		市島町戸平	224060083	風ノ谷川Ⅱ	土石流	兵庫県告示第679号	平成21年6月2日
丹波市		市島町戸平	224060084	奥の谷Ⅱ	土石流	兵庫県告示第679号	平成21年6月2日
丹波市		柏原町下小倉	324010001	金水寺	地滑り	兵庫県告示第717号	平成23年6月28日
丹波市		永上町石生	324020001	石生	地滑り	兵庫県告示第718号	平成23年6月28日
丹波市		市島町徳尾	324060001	徳尾	地滑り	兵庫県告示第720号	平成23年6月28日
洲本市		安平町山田原	106020122	山田原(1)	急傾斜地の崩壊	兵庫県告示第966号	平成26年10月31日
洲本市		安平町山田原	106020123	山田原(2)	急傾斜地の崩壊	兵庫県告示第966号	平成26年10月31日
洲本市		安平町宮野原	106020124	宮野原(1)	急傾斜地の崩壊	兵庫県告示第966号	平成26年10月31日
洲本市		安平町宮野原	106020125	宮野原(2)	急傾斜地の崩壊	兵庫県告示第966号	平成26年10月31日
洲本市		安平町北谷	106020126	北谷(1)	急傾斜地の崩壊	兵庫県告示第966号	平成26年10月31日
洲本市		安平町北谷	106020127	北谷(2)	急傾斜地の崩壊	兵庫県告示第966号	平成26年10月31日
洲本市		安平町北谷	106020128	北谷(3)	急傾斜地の崩壊	兵庫県告示第966号	平成26年10月31日
洲本市		安平町古宮	106020129	古宮(1)	急傾斜地の崩壊	兵庫県告示第966号	平成26年10月31日
洲本市		安平町古宮	106020130	古宮(2)	急傾斜地の崩壊	兵庫県告示第966号	平成26年10月31日
洲本市		安平町古宮	106020131	古宮(3)	急傾斜地の崩壊	兵庫県告示第966号	平成26年10月31日
洲本市		安平町古宮	106020132	古宮(4)	急傾斜地の崩壊	兵庫県告示第966号	平成26年10月31日
洲本市		安平町中田	106020133	中田(1)	急傾斜地の崩壊	兵庫県告示第966号	平成26年10月31日
洲本市		安平町中田	106020134	中田(2)	急傾斜地の崩壊	兵庫県告示第966号	平成26年10月31日
洲本市		安平町中田	106020135	中田(3)	急傾斜地の崩壊	兵庫県告示第966号	平成26年10月31日
洲本市		安平町平安浦	106020136	平安浦(1)	急傾斜地の崩壊	兵庫県告示第966号	平成26年10月31日
洲本市		安平町平安浦	106020137	平安浦(2)	急傾斜地の崩壊	兵庫県告示第966号	平成26年10月31日
洲本市		安平町平安浦	106020138	平安浦(3)	急傾斜地の崩壊	兵庫県告示第966号	平成26年10月31日
洲本市		安平町平安浦	106020139	平安浦(4)	急傾斜地の崩壊	兵庫県告示第966号	平成26年10月31日
洲本市		中川原町二ツ石	106020140	二ツ石(1)	急傾斜地の崩壊	兵庫県告示第966号	平成26年10月31日
洲本市		中川原町二ツ石	106020141	二ツ石(2)	急傾斜地の崩壊	兵庫県告示第966号	平成26年10月31日
洲本市		中川原町二ツ石	106020142	二ツ石(3)	急傾斜地の崩壊	兵庫県告示第966号	平成26年10月31日
洲本市		中川原町二ツ石	106020143	二ツ石(4)	急傾斜地の崩壊	兵庫県告示第966号	平成26年10月31日
洲本市		中川原町安坂	106020144	安坂(1)	急傾斜地の崩壊	兵庫県告示第966号	平成26年10月31日
洲本市		中川原町安坂	106020145	安坂(2)	急傾斜地の崩壊	兵庫県告示第966号	平成26年10月31日
洲本市		中川原町安坂	106020146	安坂(3)	急傾斜地の崩壊	兵庫県告示第966号	平成26年10月31日
洲本市		中川原町安坂	106020147	安坂(4)	急傾斜地の崩壊	兵庫県告示第966号	平成26年10月31日
洲本市		中川原町安坂	106020148	安坂(5)	急傾斜地の崩壊	兵庫県告示第966号	平成26年10月31日
洲本市		中川原町市原	106020149	市原(1)	急傾斜地の崩壊	兵庫県告示第966号	平成26年10月31日
洲本市		中川原町市原	106020150	市原(2)	急傾斜地の崩壊	兵庫県告示第966号	平成26年10月31日
洲本市		中川原町市原	106020151	市原(3)	急傾斜地の崩壊	兵庫県告示第966号	平成26年10月31日
洲本市		中川原町市原	106020152	市原(4)	急傾斜地の崩壊	兵庫県告示第966号	平成26年10月31日
洲本市		中川原町中川原	106020153	中川原(1)	急傾斜地の崩壊	兵庫県告示第966号	平成26年10月31日
洲本市		中川原町中川原	106020154	中川原(2)	急傾斜地の崩壊	兵庫県告示第966号	平成26年10月31日
洲本市		中川原町中川原	106020155	中川原(3)	急傾斜地の崩壊	兵庫県告示第966号	平成26年10月31日
洲本市		中川原町中川原	106020156	中川原(4)	急傾斜地の崩壊	兵庫県告示第966号	平成26年10月31日
洲本市		中川原町厚浜	106020157	厚浜(1)	急傾斜地の崩壊	兵庫県告示第966号	平成26年10月31日
洲本市		中川原町厚浜	106020158	厚浜(2)	急傾斜地の崩壊	兵庫県告示第966号	平成26年10月31日
洲本市		中川原町厚浜	106020159	厚浜(3)	急傾斜地の崩壊	兵庫県告示第966号	平成26年10月31日
洲本市		中川原町厚浜	106020160	厚浜(4)	急傾斜地の崩壊	兵庫県告示第966号	平成26年10月31日
洲本市		中川原町厚浜	106020161	厚浜(5)	急傾斜地の崩壊	兵庫県告示第966号	平成26年10月31日
洲本市		中川原町三木田	106020162	三木田(1)	急傾斜地の崩壊	兵庫県告示第966号	平成26年10月31日
洲本市		中川原町三木田	106020163	三木田(2)	急傾斜地の崩壊	兵庫県告示第966号	平成26年10月31日
洲本市		中川原町三木田	106020164	三木田(3)	急傾斜地の崩壊	兵庫県告示第966号	平成26年10月31日
洲本市		中川原町三木田	106020165	三木田(4)	急傾斜地の崩壊	兵庫県告示第966号	平成26年10月31日
洲本市		宇山	106020166	宇山(1)	急傾斜地の崩壊	兵庫県告示第966号	平成26年10月31日
洲本市		宇山	106020167	宇山(2)	急傾斜地の崩壊	兵庫県告示第966号	平成26年10月31日
洲本市		宇山	106020168	宇山(3)	急傾斜地の崩壊	兵庫県告示第966号	平成26年10月31日
洲本市		宇山	106020169	宇山(4)	急傾斜地の崩壊	兵庫県告示第966号	平成26年10月31日
洲本市		宇山	106020170	宇山(5)	急傾斜地の崩壊	兵庫県告示第966号	平成26年10月31日
洲本市		炬口	106020171	炬口(1)	急傾斜地の崩壊	兵庫県告示第966号	平成26年10月31日
洲本市		炬口	106020172	炬口(2)	急傾斜地の崩壊	兵庫県告示第966号	平成26年10月31日
洲本市		炬口	106020173	炬口(3)	急傾斜地の崩壊	兵庫県告示第966号	平成26年10月31日





郡・市	区・町	字	箇所番号	区域名	自然現象の種類	告示番号	公示日
丹波市		市島町中竹田	224060093	岩倉谷川(1)	土石流	兵庫県告示第369号	平成29年3月31日
丹波市		市島町中竹田	224060094	新道貝谷川	土石流	兵庫県告示第369号	平成29年3月31日
丹波市		市島町中竹田	224060095	岩倉谷川(2)	土石流	兵庫県告示第369号	平成29年3月31日
丹波市		市島町中竹田	224060096	友政谷川	土石流	兵庫県告示第369号	平成29年3月31日
丹波市		市島町中竹田	224060097	堀壁川	土石流	兵庫県告示第369号	平成29年3月31日
丹波市		市島町下竹田	224060098	下竹田表川	土石流	兵庫県告示第369号	平成29年3月31日
丹波市		市島町徳尾	224060099	大杉谷川	土石流	兵庫県告示第369号	平成29年3月31日
丹波市		市島町上鶴阪	224060100	清水川	土石流	兵庫県告示第369号	平成29年3月31日
丹波市		市島町上鶴阪	224060101	徳尾谷上川	土石流	兵庫県告示第369号	平成29年3月31日
丹波市		市島町上竹田	224060102	浄光庵谷川	土石流	兵庫県告示第369号	平成29年3月31日
丹波市		市島町白毫寺	224060103	天神ヶ峯谷川	土石流	兵庫県告示第369号	平成29年3月31日
洲本市		山手三丁目	106010226	曲田山 I-2	急傾斜地の崩壊	兵庫県告示第536号	平成30年5月29日
洲本市		物部一丁目	106010227	物部(2) I-2	急傾斜地の崩壊	兵庫県告示第536号	平成30年5月29日
洲本市		物部二丁目	106010228	上物部(2) I-2	急傾斜地の崩壊	兵庫県告示第536号	平成30年5月29日
洲本市		宇山二丁目	106010229	宇山 I-2	急傾斜地の崩壊	兵庫県告示第536号	平成30年5月29日
洲本市		五色町鮎原塔下	106020331	鮎原塔下(1) II	急傾斜地の崩壊	兵庫県告示第100号	令和2年1月31日
洲本市		五色町鳥飼浦	106020332	鳥飼浦(9) II	急傾斜地の崩壊	兵庫県告示第100号	令和2年1月31日
洲本市		由良町内田	106020333	内田(12)	急傾斜地の崩壊	兵庫県告示第361号	令和3年3月30日
洲本市		由良町由良	106020334	由良(33)	急傾斜地の崩壊	兵庫県告示第361号	令和3年3月30日
洲本市		由良町由良	106020335	由良(24)	急傾斜地の崩壊	兵庫県告示第361号	令和3年3月30日
洲本市		由良町内田	106020336	内田(13)	急傾斜地の崩壊	兵庫県告示第361号	令和3年3月30日
洲本市		由良町由良四丁目	106020337	由良越後(2) I 2	急傾斜地の崩壊	兵庫県告示第361号	令和3年3月30日
洲本市		由良町由良三丁目	106020338	由良越後 I 2	急傾斜地の崩壊	兵庫県告示第361号	令和3年3月30日
洲本市		由良町由良二丁目	106020339	由良観音寺 I 2	急傾斜地の崩壊	兵庫県告示第361号	令和3年3月30日
洲本市		由良町由良	106020340	由良(5) 2	急傾斜地の崩壊	兵庫県告示第361号	令和3年3月30日
洲本市		奥畑	106020341	奥畑(12)	急傾斜地の崩壊	兵庫県告示第360号	令和3年3月30日
洲本市		千草丙	106020342	千草丙(9)	急傾斜地の崩壊	兵庫県告示第360号	令和3年3月30日
洲本市		五色町都志大目	206020001	大目川 I	土石流	兵庫県告示779号	平成19年7月10日
洲本市		五色町都志大目	206020002	大目川 II	土石流	兵庫県告示779号	平成19年7月10日
洲本市		五色町鮎原三野畑	206020003	三野畑川 I	土石流	兵庫県告示779号	平成19年7月10日
洲本市		五色町鮎原栢野	206020004	栢野川 I	土石流	兵庫県告示779号	平成19年7月10日
洲本市		五色町鮎原上	206020005	鮎原上 II	土石流	兵庫県告示779号	平成19年7月10日
洲本市		五色町鮎原塔下	206020006	鮎原塔下南谷 II	土石流	兵庫県告示779号	平成19年7月10日
洲本市		五色町鮎原塔下	206020007	鮎原塔下北谷 II	土石流	兵庫県告示779号	平成19年7月10日
洲本市		五色町鮎原宇谷	206020008	鮎原宇谷 II	土石流	兵庫県告示779号	平成19年7月10日
洲本市		五色町鮎原三野畑	206020009	三野畑北谷 II	土石流	兵庫県告示779号	平成19年7月10日
洲本市		五色町鮎原吉田	206020010	吉田谷 II	土石流	兵庫県告示779号	平成19年7月10日
洲本市		五色町鮎原吉田	206020011	吉田西谷 II	土石流	兵庫県告示779号	平成19年7月10日
洲本市		五色町鮎原吉田	206020012	吉田南谷 II	土石流	兵庫県告示779号	平成19年7月10日
洲本市		五色町広石上	206020013	広石川 II	土石流	兵庫県告示779号	平成19年7月10日
洲本市		五色町広石上	206020014	広石上谷 II	土石流	兵庫県告示779号	平成19年7月10日
洲本市		五色町広石中	206020015	広石中谷 II	土石流	兵庫県告示779号	平成19年7月10日
洲本市		五色町広石中	206020016	広石中南谷 II	土石流	兵庫県告示779号	平成19年7月10日
洲本市		五色町上塚	206020017	塚川 I	土石流	兵庫県告示779号	平成19年7月10日
南あわじ市		中条中筋	125010001	中条中筋 I	急傾斜地の崩壊	兵庫県告示第227号	平成23年3月4日
南あわじ市		倭文安住寺	125010002	倭文神道(1) II	急傾斜地の崩壊	兵庫県告示第227号	平成23年3月4日
南あわじ市		倭文神道	125010003	倭文神道(3) II	急傾斜地の崩壊	兵庫県告示第227号	平成23年3月4日
南あわじ市		倭文安住寺	125010004	倭文安住寺 II	急傾斜地の崩壊	兵庫県告示第227号	平成23年3月4日
南あわじ市		倭文庄田	125010005	倭文庄田(2) II	急傾斜地の崩壊	兵庫県告示第227号	平成23年3月4日
南あわじ市		倭文庄田	125010006	倭文庄田(3) II	急傾斜地の崩壊	兵庫県告示第227号	平成23年3月4日
南あわじ市		倭文庄田	125010007	倭文庄田(4) II	急傾斜地の崩壊	兵庫県告示第227号	平成23年3月4日
南あわじ市		倭文土井	125010008	倭文庄田(5) II	急傾斜地の崩壊	兵庫県告示第227号	平成23年3月4日
南あわじ市		倭文土井	125010009	倭文土井(1) II	急傾斜地の崩壊	兵庫県告示第227号	平成23年3月4日
南あわじ市		倭文土井	125010010	倭文土井(2) II	急傾斜地の崩壊	兵庫県告示第227号	平成23年3月4日
南あわじ市		倭文土井	125010011	倭文土井(3) II	急傾斜地の崩壊	兵庫県告示第227号	平成23年3月4日
南あわじ市		倭文土井	125010012	倭文土井(4) II	急傾斜地の崩壊	兵庫県告示第227号	平成23年3月4日
南あわじ市		倭文土井	125010013	倭文土井(5) II	急傾斜地の崩壊	兵庫県告示第227号	平成23年3月4日
南あわじ市		倭文土井	125010014	倭文土井(6) II	急傾斜地の崩壊	兵庫県告示第227号	平成23年3月4日
南あわじ市		倭文土井	125010015	倭文土井(7) II	急傾斜地の崩壊	兵庫県告示第227号	平成23年3月4日
南あわじ市		倭文土井	125010016	倭文土井(8) II	急傾斜地の崩壊	兵庫県告示第227号	平成23年3月4日
南あわじ市		倭文長田	125010017	倭文長田(1) II	急傾斜地の崩壊	兵庫県告示第227号	平成23年3月4日
南あわじ市		倭文長田	125010018	倭文長田(2) II	急傾斜地の崩壊	兵庫県告示第227号	平成23年3月4日
南あわじ市		倭文長田	125010019	倭文長田(3) II	急傾斜地の崩壊	兵庫県告示第227号	平成23年3月4日
南あわじ市		倭文長田	125010020	倭文長田(4) II	急傾斜地の崩壊	兵庫県告示第227号	平成23年3月4日
南あわじ市		倭文長田	125010021	倭文長田(5) II	急傾斜地の崩壊	兵庫県告示第227号	平成23年3月4日
南あわじ市		倭文長田	125010022	倭文長田(6) II	急傾斜地の崩壊	兵庫県告示第227号	平成23年3月4日
南あわじ市		広田広田	125010023	倭文長田(7) II	急傾斜地の崩壊	兵庫県告示第227号	平成23年3月4日
南あわじ市		広田広田	125010024	広田広田 II	急傾斜地の崩壊	兵庫県告示第227号	平成23年3月4日
南あわじ市		中条中筋	125010025	中条広田(1) II	急傾斜地の崩壊	兵庫県告示第227号	平成23年3月4日
南あわじ市		中条中筋	125010026	中条広田(2) II	急傾斜地の崩壊	兵庫県告示第227号	平成23年3月4日
南あわじ市		中条中筋	125010027	中条中筋(1) II	急傾斜地の崩壊	兵庫県告示第227号	平成23年3月4日
南あわじ市		中条中筋	125010028	中条中筋(2) II	急傾斜地の崩壊	兵庫県告示第227号	平成23年3月4日
南あわじ市		中条中筋	125010029	中条中筋(3) II	急傾斜地の崩壊	兵庫県告示第227号	平成23年3月4日
南あわじ市		倭文土井	125010030	倭文土井 III	急傾斜地の崩壊	兵庫県告示第227号	平成23年3月4日
南あわじ市		倭文長田	125010031	倭文長田 III	急傾斜地の崩壊	兵庫県告示第227号	平成23年3月4日
南あわじ市		広田広田	125010032	広田広田(1) III	急傾斜地の崩壊	兵庫県告示第227号	平成23年3月4日
南あわじ市		広田広田	125010033	広田広田(2) III	急傾斜地の崩壊	兵庫県告示第227号	平成23年3月4日
南あわじ市		中条中筋	125010034	中条広田(1) III	急傾斜地の崩壊	兵庫県告示第227号	平成23年3月4日
南あわじ市		中条中筋	125010035	中条広田(2) III	急傾斜地の崩壊	兵庫県告示第227号	平成23年3月4日
南あわじ市		中条中筋	125010036	中条広田(3) III	急傾斜地の崩壊	兵庫県告示第227号	平成23年3月4日
南あわじ市		中条中筋	125010037	中条中筋 III	急傾斜地の崩壊	兵庫県告示第227号	平成23年3月4日
南あわじ市		志知口	125020001	志知口 I	急傾斜地の崩壊	兵庫県告示第227号	平成23年3月4日
南あわじ市		津井	125020002	津井 I	急傾斜地の崩壊	兵庫県告示第227号	平成23年3月4日
南あわじ市		津井	125020003	本村 I	急傾斜地の崩壊	兵庫県告示第227号	平成23年3月4日
南あわじ市		津井	125020004	西本村 I	急傾斜地の崩壊	兵庫県告示第227号	平成23年3月4日
南あわじ市		津井	125020005	西本村(2) I	急傾斜地の崩壊	兵庫県告示第227号	平成23年3月4日
南あわじ市		伊加利	125020006	伊加利山口 I	急傾斜地の崩壊	兵庫県告示第227号	平成23年3月4日
南あわじ市		伊加利	125020007	湯ノ河(1) I	急傾斜地の崩壊	兵庫県告示第227号	平成23年3月4日













郡・市	区・町	字	箇所番号	区域名	自然現象の種類	告示番号	公示日
南あわじ市		灘弘川	125040253	灘弘川(3)Ⅱ	急傾斜地の崩壊	兵庫県告示第228号	平成23年3月4日
南あわじ市		灘弘川	125040254	灘弘川Ⅱ	急傾斜地の崩壊	兵庫県告示第228号	平成23年3月4日
南あわじ市		灘弘川	125040255	灘弘川(4)Ⅱ	急傾斜地の崩壊	兵庫県告示第228号	平成23年3月4日
南あわじ市		灘弘川	125040256	灘弘川(5)Ⅱ	急傾斜地の崩壊	兵庫県告示第228号	平成23年3月4日
南あわじ市		灘弘川	125040257	油谷Ⅱ	急傾斜地の崩壊	兵庫県告示第228号	平成23年3月4日
南あわじ市		灘城方	125040258	灘城方Ⅱ	急傾斜地の崩壊	兵庫県告示第228号	平成23年3月4日
南あわじ市		灘城方	125040259	灘山本(1)Ⅱ	急傾斜地の崩壊	兵庫県告示第228号	平成23年3月4日
南あわじ市		灘山本	125040260	灘山本(2)Ⅱ	急傾斜地の崩壊	兵庫県告示第228号	平成23年3月4日
南あわじ市		灘吉野	125040261	灘吉野(1)Ⅱ	急傾斜地の崩壊	兵庫県告示第228号	平成23年3月4日
南あわじ市		灘吉野	125040262	灘吉野(2)Ⅱ	急傾斜地の崩壊	兵庫県告示第228号	平成23年3月4日
南あわじ市		灘吉野	125040263	灘吉野(3)Ⅱ	急傾斜地の崩壊	兵庫県告示第228号	平成23年3月4日
南あわじ市		灘惣川	125040264	灘惣川(1)Ⅱ	急傾斜地の崩壊	兵庫県告示第228号	平成23年3月4日
南あわじ市		灘惣川	125040265	灘惣川(2)Ⅱ	急傾斜地の崩壊	兵庫県告示第228号	平成23年3月4日
南あわじ市		灘黒岩	125040266	灘黒岩(1)Ⅱ	急傾斜地の崩壊	兵庫県告示第228号	平成23年3月4日
南あわじ市		灘黒岩	125040267	灘黒岩(2)Ⅱ	急傾斜地の崩壊	兵庫県告示第228号	平成23年3月4日
南あわじ市		灘白崎	125040268	灘白崎Ⅱ	急傾斜地の崩壊	兵庫県告示第228号	平成23年3月4日
南あわじ市		灘来川	125040269	来川Ⅱ	急傾斜地の崩壊	兵庫県告示第228号	平成23年3月4日
南あわじ市		灘土生	125040270	灘大川Ⅲ	急傾斜地の崩壊	兵庫県告示第228号	平成23年3月4日
南あわじ市		灘山本	125040271	灘山本Ⅲ	急傾斜地の崩壊	兵庫県告示第228号	平成23年3月4日
南あわじ市		灘吉野	125040272	灘吉野Ⅲ	急傾斜地の崩壊	兵庫県告示第228号	平成23年3月4日
南あわじ市		沼島	125040273	泊Ⅰ	急傾斜地の崩壊	兵庫県告示第228号	平成23年3月4日
南あわじ市		沼島	125040274	沼島(3)Ⅰ	急傾斜地の崩壊	兵庫県告示第228号	平成23年3月4日
南あわじ市		沼島	125040275	沼島(2)Ⅰ	急傾斜地の崩壊	兵庫県告示第228号	平成23年3月4日
南あわじ市		沼島	125040276	沼島(4)Ⅰ	急傾斜地の崩壊	兵庫県告示第228号	平成23年3月4日
南あわじ市		沼島	125040277	岡ノ坂Ⅰ	急傾斜地の崩壊	兵庫県告示第228号	平成23年3月4日
南あわじ市		沼島	125040278	沼島Ⅰ	急傾斜地の崩壊	兵庫県告示第228号	平成23年3月4日
南あわじ市		沼島	125040279	奥小路Ⅰ	急傾斜地の崩壊	兵庫県告示第228号	平成23年3月4日
南あわじ市		沼島	125040280	小水ノ浦Ⅰ	急傾斜地の崩壊	兵庫県告示第228号	平成23年3月4日
南あわじ市		沼島	125040281	中Ⅰ	急傾斜地の崩壊	兵庫県告示第228号	平成23年3月4日
南あわじ市		倭文長田	225010001	大池向谷Ⅰ	土石流	兵庫県告示第227号	平成23年3月4日
南あわじ市		中条徳原	225010002	徳原大谷Ⅰ	土石流	兵庫県告示第227号	平成23年3月4日
南あわじ市		広田広田	225010003	川向Ⅰ	土石流	兵庫県告示第227号	平成23年3月4日
南あわじ市		山添	225010004	三宅川右支Ⅰ	土石流	兵庫県告示第227号	平成23年3月4日
南あわじ市		倭文土井	225010005	土井東谷Ⅱ	土石流	兵庫県告示第227号	平成23年3月4日
南あわじ市		倭文土井	225010006	土井中谷Ⅱ	土石流	兵庫県告示第227号	平成23年3月4日
南あわじ市		倭文土井	225010007	土井南谷Ⅱ	土石流	兵庫県告示第227号	平成23年3月4日
南あわじ市		倭文土井	225010008	土井谷Ⅱ	土石流	兵庫県告示第227号	平成23年3月4日
南あわじ市		倭文長田	225010009	大池向西谷Ⅱ	土石流	兵庫県告示第227号	平成23年3月4日
南あわじ市		中条徳原	225010010	徳原大谷Ⅱ	土石流	兵庫県告示第227号	平成23年3月4日
南あわじ市		中条中筋	225010011	初野川Ⅱ	土石流	兵庫県告示第227号	平成23年3月4日
南あわじ市		中条中筋	225010012	針ノ木東谷Ⅱ	土石流	兵庫県告示第227号	平成23年3月4日
南あわじ市		中条広田	225010013	除川左支Ⅱ	土石流	兵庫県告示第227号	平成23年3月4日
南あわじ市		中条広田	225010014	除川Ⅱ	土石流	兵庫県告示第227号	平成23年3月4日
南あわじ市		山添	225010015	三宅川Ⅱ	土石流	兵庫県告示第227号	平成23年3月4日
南あわじ市		松帆樺田	225020001	樺田谷Ⅰ	土石流	兵庫県告示第227号	平成23年3月4日
南あわじ市		志知奥	225020002	志知口西谷Ⅰ	土石流	兵庫県告示第227号	平成23年3月4日
南あわじ市		志知南	225020003	志知南谷Ⅰ	土石流	兵庫県告示第227号	平成23年3月4日
南あわじ市		志知北	225020004	志知北水路Ⅰ	土石流	兵庫県告示第227号	平成23年3月4日
南あわじ市		松帆西路	225020005	西路大池谷Ⅰ	土石流	兵庫県告示第227号	平成23年3月4日
南あわじ市		湊	225020006	開発南谷Ⅰ	土石流	兵庫県告示第227号	平成23年3月4日
南あわじ市		伊加利	225020007	本村南谷Ⅰ	土石流	兵庫県告示第227号	平成23年3月4日
南あわじ市		伊加利	225020008	本村中谷Ⅰ	土石流	兵庫県告示第227号	平成23年3月4日
南あわじ市		伊加利	225020009	本村北谷Ⅰ	土石流	兵庫県告示第227号	平成23年3月4日
南あわじ市		津井	225020010	河口川Ⅰ	土石流	兵庫県告示第227号	平成23年3月4日
南あわじ市		阿那賀志知川	225020011	善太郎川Ⅰ	土石流	兵庫県告示第227号	平成23年3月4日
南あわじ市		阿那賀	225020012	小木場Ⅰ	土石流	兵庫県告示第227号	平成23年3月4日
南あわじ市		阿那賀	225020013	北川Ⅰ	土石流	兵庫県告示第227号	平成23年3月4日
南あわじ市		志知奥	225020014	間河瀬池谷Ⅱ	土石流	兵庫県告示第227号	平成23年3月4日
南あわじ市		志知奥	225020015	釜池谷Ⅱ	土石流	兵庫県告示第227号	平成23年3月4日
南あわじ市		志知口	225020016	志知口南谷Ⅱ	土石流	兵庫県告示第227号	平成23年3月4日
南あわじ市		志知口	225020017	志知口東谷Ⅱ	土石流	兵庫県告示第227号	平成23年3月4日
南あわじ市		志知口	225020018	志知口中谷Ⅱ	土石流	兵庫県告示第227号	平成23年3月4日
南あわじ市		志知南	225020019	飯山寺谷Ⅱ	土石流	兵庫県告示第227号	平成23年3月4日
南あわじ市		志知南	225020020	片山池谷Ⅱ	土石流	兵庫県告示第227号	平成23年3月4日
南あわじ市		湊	225020021	開発北谷Ⅱ	土石流	兵庫県告示第227号	平成23年3月4日
南あわじ市		湊	225020022	杉谷川Ⅱ	土石流	兵庫県告示第227号	平成23年3月4日
南あわじ市		伊加利	225020023	比丘尼池谷Ⅱ	土石流	兵庫県告示第227号	平成23年3月4日
南あわじ市		伊加利	225020024	湯の川谷Ⅱ	土石流	兵庫県告示第227号	平成23年3月4日
南あわじ市		伊加利	225020025	山口谷Ⅱ	土石流	兵庫県告示第227号	平成23年3月4日
南あわじ市		伊加利	225020026	別所北谷Ⅱ	土石流	兵庫県告示第227号	平成23年3月4日
南あわじ市		伊加利	225020027	仲野谷川Ⅱ	土石流	兵庫県告示第227号	平成23年3月4日
南あわじ市		津井	225020028	西本村Ⅱ	土石流	兵庫県告示第227号	平成23年3月4日
南あわじ市		阿那賀西路	225020029	西路北谷(1)Ⅱ	土石流	兵庫県告示第227号	平成23年3月4日
南あわじ市		阿那賀西路	225020030	西路北谷(2)Ⅱ	土石流	兵庫県告示第227号	平成23年3月4日
南あわじ市		阿那賀志知川	225020031	志知川(1)Ⅱ	土石流	兵庫県告示第227号	平成23年3月4日
南あわじ市		阿那賀志知川	225020032	志知川(2)Ⅱ	土石流	兵庫県告示第227号	平成23年3月4日
南あわじ市		阿那賀	225020033	二又池川Ⅱ	土石流	兵庫県告示第227号	平成23年3月4日
南あわじ市		八木養宣上	225030001	長池下谷Ⅰ	土石流	兵庫県告示第227号	平成23年3月4日
南あわじ市		志知中島	225030002	中島下Ⅰ	土石流	兵庫県告示第227号	平成23年3月4日
南あわじ市		志知佐礼尾	225030003	佐礼尾川Ⅰ	土石流	兵庫県告示第227号	平成23年3月4日
南あわじ市		八木馬回	225030004	馬廻Ⅱ	土石流	兵庫県告示第227号	平成23年3月4日
南あわじ市		神代浦壁	225030005	赤井谷池Ⅱ	土石流	兵庫県告示第227号	平成23年3月4日
南あわじ市		神代浦壁	225030006	浦壁谷Ⅱ	土石流	兵庫県告示第227号	平成23年3月4日
南あわじ市		賀集八幡	225040001	八幡西川Ⅰ	土石流	兵庫県告示第228号	平成23年3月4日
南あわじ市		賀集八幡南	225040002	八幡南川Ⅰ	土石流	兵庫県告示第228号	平成23年3月4日
南あわじ市		賀集八幡南	225040003	八幡中川Ⅰ	土石流	兵庫県告示第228号	平成23年3月4日
南あわじ市		賀集八幡中	225040004	八幡北川Ⅰ	土石流	兵庫県告示第228号	平成23年3月4日
南あわじ市		賀集八幡北	225040005	八幡北Ⅰ	土石流	兵庫県告示第228号	平成23年3月4日

## (2)土砂災害警戒区域

(R5.3.1)

郡・市	区・町	字	箇所番号	区域名	自然現象の種類	告示番号	公示日
南あわじ市		賀集鍛冶屋	225040006	鍛冶屋西谷Ⅱ	土石流	兵庫県告示第228号	平成23年3月4日
南あわじ市		賀集鍛冶屋	225040007	鹿ノ子谷Ⅱ	土石流	兵庫県告示第228号	平成23年3月4日
南あわじ市		賀集鍛冶屋	225040008	鍛冶屋北谷Ⅱ	土石流	兵庫県告示第228号	平成23年3月4日
南あわじ市		賀集牛内	225040009	牛内谷Ⅱ	土石流	兵庫県告示第228号	平成23年3月4日
南あわじ市		賀集長原	225040010	賀集内原Ⅱ	土石流	兵庫県告示第228号	平成23年3月4日
南あわじ市		福良	225040011	西ノ谷川Ⅰ	土石流	兵庫県告示第228号	平成23年3月4日
南あわじ市		福良	225040012	鳩谷川Ⅰ	土石流	兵庫県告示第228号	平成23年3月4日
南あわじ市		福良	225040013	原田西谷Ⅰ	土石流	兵庫県告示第228号	平成23年3月4日
南あわじ市		福良	225040014	原田北谷Ⅰ	土石流	兵庫県告示第228号	平成23年3月4日
南あわじ市		福良	225040015	原田中谷Ⅰ	土石流	兵庫県告示第228号	平成23年3月4日
南あわじ市		福良	225040016	原田南谷Ⅰ	土石流	兵庫県告示第228号	平成23年3月4日
南あわじ市		福良	225040017	向谷川右支溪Ⅰ	土石流	兵庫県告示第228号	平成23年3月4日
南あわじ市		福良	225040018	向谷川Ⅰ	土石流	兵庫県告示第228号	平成23年3月4日
南あわじ市		福良	225040019	奥向谷西谷Ⅰ	土石流	兵庫県告示第228号	平成23年3月4日
南あわじ市		福良	225040020	奥向谷東谷Ⅰ	土石流	兵庫県告示第228号	平成23年3月4日
南あわじ市		福良	225040021	向谷北谷Ⅰ	土石流	兵庫県告示第228号	平成23年3月4日
洲本市		安乎町二ツ石	306010001	二ツ石	地滑り	兵庫県告示第317号	平成23年3月22日
洲本市		由良町内田	306010002	三ツ川	地滑り	兵庫県告示第317号	平成23年3月22日
洲本市		中津川組	306010003	中津川	地滑り	兵庫県告示第317号	平成23年3月22日
洲本市		五色町鮎原西	306020001	鮎原	地滑り	兵庫県告示第317号	平成23年3月22日
洲本市		五色町都志大宮	306020002	大宮	地滑り	兵庫県告示第317号	平成23年3月22日
洲本市		五色町都志万歳	306020003	万歳	地滑り	兵庫県告示第317号	平成23年3月22日
洲本市		五色町都志万歳	306020004	新在家	地滑り	兵庫県告示第317号	平成23年3月22日
洲本市		五色町鳥飼中	306020005	太田尾	地滑り	兵庫県告示第317号	平成23年3月22日
洲本市		五色町鳥飼中	306020006	船瀬	地滑り	兵庫県告示第317号	平成23年3月22日
洲本市		五色町鳥飼浦	306020007	岡田	地滑り	兵庫県告示第317号	平成23年3月22日
洲本市		安乎町北谷	206020018	北谷(1)	土石流	兵庫県告示第966号	平成26年10月31日
洲本市		安乎町古宮	206020019	古宮(1)	土石流	兵庫県告示第966号	平成26年10月31日
洲本市		安乎町中田	206020020	中田(1)	土石流	兵庫県告示第966号	平成26年10月31日
洲本市		中川原町安坂	206020021	安坂(1)	土石流	兵庫県告示第966号	平成26年10月31日
洲本市		中川原町中川原	206020022	中川原(1)	土石流	兵庫県告示第966号	平成26年10月31日
洲本市		中川原町厚浜	206020023	厚浜(1)	土石流	兵庫県告示第966号	平成26年10月31日
洲本市		奥畑	206020024	奥畑(1)	土石流	兵庫県告示第966号	平成26年10月31日
洲本市		奥畑	206020025	奥畑(2)	土石流	兵庫県告示第966号	平成26年10月31日
洲本市		上内膳	206020026	上内膳(1)	土石流	兵庫県告示第966号	平成26年10月31日
洲本市		上内膳	206020027	上内膳(2)	土石流	兵庫県告示第966号	平成26年10月31日
洲本市		上内膳	206020028	上内膳(3)	土石流	兵庫県告示第966号	平成26年10月31日
洲本市		上内膳	206020029	上内膳(4)	土石流	兵庫県告示第966号	平成26年10月31日
洲本市		下内膳	206020030	下内膳(1)	土石流	兵庫県告示第966号	平成26年10月31日
洲本市		千草己	206020031	千草己(1)	土石流	兵庫県告示第966号	平成26年10月31日
洲本市		千草己	206020032	千草己(2)	土石流	兵庫県告示第966号	平成26年10月31日
洲本市		千草己	206020033	千草己(3)	土石流	兵庫県告示第966号	平成26年10月31日
洲本市		千草己	206020034	千草己(4)	土石流	兵庫県告示第966号	平成26年10月31日
洲本市		由良町由良	206020035	由良(1)	土石流	兵庫県告示第966号	平成26年10月31日
洲本市		由良町由良	206020036	由良(2)	土石流	兵庫県告示第966号	平成26年10月31日
洲本市		由良町由良	206020037	由良(3)	土石流	兵庫県告示第966号	平成26年10月31日
洲本市		下内膳	306010004	下内膳	地滑り	兵庫県告示第702号	令和4年5月31日
洲本市		五色町広石下	306020008	広石下	地滑り	兵庫県告示第702号	令和4年5月31日
洲本市		五色町鳥飼上	306020009	鳥飼上	地滑り	兵庫県告示第702号	令和4年5月31日
洲本市		五色町鮎原小山田	306020010	小山田	地滑り	兵庫県告示第702号	令和4年5月31日
洲本市		五色町広石下	306020011	広石下北	地滑り	兵庫県告示第702号	令和4年5月31日
洲本市		五色町下塚	306020012	下塚	地滑り	兵庫県告示第702号	令和4年5月31日
洲本市		五色町鳥飼上、鳥飼中	306020013	鳥飼明神	地滑り	兵庫県告示第702号	令和4年5月31日
南あわじ市		賀集八幡	125040282	八幡西Ⅰ-2	急傾斜地の崩壊	兵庫県告示第73号	平成31年1月29日
南あわじ市		福良	125040283	福良東一丁目Ⅰ-2	急傾斜地の崩壊	兵庫県告示第73号	平成31年1月29日
南あわじ市		沼島	125040284	沼島(2)Ⅰ-2	急傾斜地の崩壊	兵庫県告示第73号	平成31年1月29日
南あわじ市		沼島	125040285	岡ノ坂Ⅰ-2	急傾斜地の崩壊	兵庫県告示第73号	平成31年1月29日
南あわじ市		沼島	125040286	奥小路Ⅰ-2	急傾斜地の崩壊	兵庫県告示第73号	平成31年1月29日
南あわじ市		沼島	125040287	小水ノ浦Ⅰ-2	急傾斜地の崩壊	兵庫県告示第73号	平成31年1月29日
南あわじ市		阿万東町	125040288	阿万東町(2)Ⅰ-2	急傾斜地の崩壊	兵庫県告示第84号	令和1年5月31日
南あわじ市		灘仁頃	125040289	灘仁頃Ⅰ-2	急傾斜地の崩壊	兵庫県告示第84号	令和1年5月31日
南あわじ市		灘仁頃	125040290	灘仁頃(2)Ⅰ-2	急傾斜地の崩壊	兵庫県告示第84号	令和1年5月31日
南あわじ市		神代國衛	125030029	國衛	急傾斜地の崩壊	兵庫県告示第93号	令和3年1月29日
南あわじ市		山添	125010038	山添(1)	急傾斜地の崩壊	兵庫県告示第362号	令和3年3月30日
南あわじ市		阿那賀	125020080	伊毘(5)	急傾斜地の崩壊	兵庫県告示第363号	令和3年3月30日
淡路市		生穂	127010001	長谷川原Ⅰ	急傾斜地の崩壊	兵庫県告示第18号	平成22年1月8日
淡路市		佐野	127010002	佐野小井Ⅰ	急傾斜地の崩壊	兵庫県告示第18号	平成22年1月8日
淡路市		佐野	127010003	神原(2)Ⅰ	急傾斜地の崩壊	兵庫県告示第18号	平成22年1月8日
淡路市		佐野	127010004	神原(1)Ⅰ	急傾斜地の崩壊	兵庫県告示第18号	平成22年1月8日
淡路市		佐野	127010005	神原(3)Ⅰ	急傾斜地の崩壊	兵庫県告示第18号	平成22年1月8日
淡路市		生穂	127010006	生穂段Ⅰ	急傾斜地の崩壊	兵庫県告示第18号	平成22年1月8日
淡路市		生穂	127010007	西山Ⅰ	急傾斜地の崩壊	兵庫県告示第18号	平成22年1月8日
淡路市		大谷	127010008	覗Ⅰ	急傾斜地の崩壊	兵庫県告示第18号	平成22年1月8日
淡路市		王子	127010009	王子Ⅰ	急傾斜地の崩壊	兵庫県告示第18号	平成22年1月8日
淡路市		志筑	127010010	田井Ⅰ	急傾斜地の崩壊	兵庫県告示第18号	平成22年1月8日
淡路市		中田	127010011	中田北側Ⅰ	急傾斜地の崩壊	兵庫県告示第18号	平成22年1月8日
淡路市		志筑	127010012	明神Ⅰ	急傾斜地の崩壊	兵庫県告示第18号	平成22年1月8日
淡路市		志筑	127010013	在Ⅰ	急傾斜地の崩壊	兵庫県告示第18号	平成22年1月8日
淡路市		塩尾	127010014	綱代Ⅰ	急傾斜地の崩壊	兵庫県告示第18号	平成22年1月8日
淡路市		塩尾	127010015	綱代(2)Ⅰ	急傾斜地の崩壊	兵庫県告示第18号	平成22年1月8日
淡路市		塩尾	127010016	南Ⅰ	急傾斜地の崩壊	兵庫県告示第18号	平成22年1月8日
淡路市		大町上	127010017	大町上(1)Ⅰ	急傾斜地の崩壊	兵庫県告示第18号	平成22年1月8日
淡路市		木曾下	127010018	大町上(2)Ⅰ	急傾斜地の崩壊	兵庫県告示第18号	平成22年1月8日
淡路市		木曾下	127010019	木曾下Ⅰ	急傾斜地の崩壊	兵庫県告示第18号	平成22年1月8日
淡路市		志筑	127010020	石神Ⅰ	急傾斜地の崩壊	兵庫県告示第18号	平成22年1月8日
淡路市		興隆寺	127010021	興隆寺(1)Ⅱ	急傾斜地の崩壊	兵庫県告示第18号	平成22年1月8日
淡路市		興隆寺	127010022	興隆寺(2)Ⅱ	急傾斜地の崩壊	兵庫県告示第18号	平成22年1月8日
淡路市		興隆寺	127010023	興隆寺(3)Ⅱ	急傾斜地の崩壊	兵庫県告示第18号	平成22年1月8日

## (2)土砂災害警戒区域

(R5.3.1)

郡・市	区・町	字	箇所番号	区域名	自然現象の種類	告示番号	公示日
淡路市		長澤	127010024	長沢西上(1)Ⅱ	急傾斜地の崩壊	兵庫県告示第18号	平成22年1月8日
淡路市		長澤	127010025	長沢西上(2)Ⅱ	急傾斜地の崩壊	兵庫県告示第18号	平成22年1月8日
淡路市		長澤	127010026	長沢西上(3)Ⅱ	急傾斜地の崩壊	兵庫県告示第18号	平成22年1月8日
淡路市		長澤	127010027	野田尾北(1)Ⅱ	急傾斜地の崩壊	兵庫県告示第18号	平成22年1月8日
淡路市		長澤	127010028	野田尾北(2)Ⅱ	急傾斜地の崩壊	兵庫県告示第18号	平成22年1月8日
淡路市		長澤	127010029	東山寺(1)Ⅱ	急傾斜地の崩壊	兵庫県告示第18号	平成22年1月8日
淡路市		長澤	127010030	東山寺(2)Ⅱ	急傾斜地の崩壊	兵庫県告示第18号	平成22年1月8日
淡路市		生穂	127010031	長谷川原Ⅱ	急傾斜地の崩壊	兵庫県告示第18号	平成22年1月8日
淡路市		佐野	127010032	佐野小井(1)Ⅱ	急傾斜地の崩壊	兵庫県告示第18号	平成22年1月8日
淡路市		佐野	127010033	佐野小井(2)Ⅱ	急傾斜地の崩壊	兵庫県告示第18号	平成22年1月8日
淡路市		佐野	127010034	佐野小井(3)Ⅱ	急傾斜地の崩壊	兵庫県告示第18号	平成22年1月8日
淡路市		佐野	127010035	佐野小井(4)Ⅱ	急傾斜地の崩壊	兵庫県告示第18号	平成22年1月8日
淡路市		佐野	127010036	柏原(1)Ⅱ	急傾斜地の崩壊	兵庫県告示第18号	平成22年1月8日
淡路市		佐野	127010037	柏原(2)Ⅱ	急傾斜地の崩壊	兵庫県告示第18号	平成22年1月8日
淡路市		佐野	127010038	柏原(3)Ⅱ	急傾斜地の崩壊	兵庫県告示第18号	平成22年1月8日
淡路市		佐野	127010039	神原(3)Ⅱ	急傾斜地の崩壊	兵庫県告示第18号	平成22年1月8日
淡路市		佐野	127010040	神原(1)Ⅱ	急傾斜地の崩壊	兵庫県告示第18号	平成22年1月8日
淡路市		佐野	127010041	神原(2)Ⅱ	急傾斜地の崩壊	兵庫県告示第18号	平成22年1月8日
淡路市		佐野	127010042	梅里Ⅱ	急傾斜地の崩壊	兵庫県告示第18号	平成22年1月8日
淡路市		佐野	127010043	神ノ内(1)Ⅱ	急傾斜地の崩壊	兵庫県告示第18号	平成22年1月8日
淡路市		佐野	127010044	神ノ内(2)Ⅱ	急傾斜地の崩壊	兵庫県告示第18号	平成22年1月8日
淡路市		佐野	127010045	畦ヶ内Ⅱ	急傾斜地の崩壊	兵庫県告示第18号	平成22年1月8日
淡路市		野田尾	127010046	本村上Ⅱ	急傾斜地の崩壊	兵庫県告示第18号	平成22年1月8日
淡路市		生穂	127010047	生穂林Ⅱ	急傾斜地の崩壊	兵庫県告示第18号	平成22年1月8日
淡路市		生穂	127010048	雨乞Ⅱ	急傾斜地の崩壊	兵庫県告示第18号	平成22年1月8日
淡路市		生穂	127010049	上高寺(1)Ⅱ	急傾斜地の崩壊	兵庫県告示第18号	平成22年1月8日
淡路市		生穂	127010050	上高寺(2)Ⅱ	急傾斜地の崩壊	兵庫県告示第18号	平成22年1月8日
淡路市		大谷	127010051	大谷西山(1)Ⅱ	急傾斜地の崩壊	兵庫県告示第18号	平成22年1月8日
淡路市		大谷	127010052	大谷西山(2)Ⅱ	急傾斜地の崩壊	兵庫県告示第18号	平成22年1月8日
淡路市		大谷	127010053	大谷西山(3)Ⅱ	急傾斜地の崩壊	兵庫県告示第18号	平成22年1月8日
淡路市		大谷	127010054	大谷高部Ⅱ	急傾斜地の崩壊	兵庫県告示第18号	平成22年1月8日
淡路市		王子	127010055	王子(1)Ⅱ	急傾斜地の崩壊	兵庫県告示第18号	平成22年1月8日
淡路市		池ノ内	127010056	池ノ内Ⅱ	急傾斜地の崩壊	兵庫県告示第18号	平成22年1月8日
淡路市		王子	127010057	王子(2)Ⅱ	急傾斜地の崩壊	兵庫県告示第18号	平成22年1月8日
淡路市		志築	127010058	田井Ⅱ	急傾斜地の崩壊	兵庫県告示第18号	平成22年1月8日
淡路市		中田	127010059	大円道Ⅱ	急傾斜地の崩壊	兵庫県告示第18号	平成22年1月8日
淡路市		中田	127010060	中田佐古(1)Ⅱ	急傾斜地の崩壊	兵庫県告示第18号	平成22年1月8日
淡路市		中田	127010061	中田佐古(2)Ⅱ	急傾斜地の崩壊	兵庫県告示第18号	平成22年1月8日
淡路市		中田	127010062	中田佐古(3)Ⅱ	急傾斜地の崩壊	兵庫県告示第18号	平成22年1月8日
淡路市		塩尾	127010063	綱代Ⅱ	急傾斜地の崩壊	兵庫県告示第18号	平成22年1月8日
淡路市		塩尾	127010064	塩尾在Ⅱ	急傾斜地の崩壊	兵庫県告示第18号	平成22年1月8日
淡路市		下司	127010065	下司(1)Ⅱ	急傾斜地の崩壊	兵庫県告示第18号	平成22年1月8日
淡路市		下司	127010066	下司(2)Ⅱ	急傾斜地の崩壊	兵庫県告示第18号	平成22年1月8日
淡路市		下司	127010067	下司(3)Ⅱ	急傾斜地の崩壊	兵庫県告示第18号	平成22年1月8日
淡路市		下司	127010068	下司(4)Ⅱ	急傾斜地の崩壊	兵庫県告示第18号	平成22年1月8日
淡路市		里	127010069	里(1)Ⅱ	急傾斜地の崩壊	兵庫県告示第18号	平成22年1月8日
淡路市		里	127010070	里(2)Ⅱ	急傾斜地の崩壊	兵庫県告示第18号	平成22年1月8日
淡路市		里	127010071	里(3)Ⅱ	急傾斜地の崩壊	兵庫県告示第18号	平成22年1月8日
淡路市		下司	127010072	下司(5)Ⅱ	急傾斜地の崩壊	兵庫県告示第18号	平成22年1月8日
淡路市		下司	127010073	下司(6)Ⅱ	急傾斜地の崩壊	兵庫県告示第18号	平成22年1月8日
淡路市		木曾上	127010074	木曾上(1)Ⅱ	急傾斜地の崩壊	兵庫県告示第18号	平成22年1月8日
淡路市		木曾上	127010075	木曾上(2)Ⅱ	急傾斜地の崩壊	兵庫県告示第18号	平成22年1月8日
淡路市		大町畑	127010076	大町畑(1)Ⅱ	急傾斜地の崩壊	兵庫県告示第18号	平成22年1月8日
淡路市		大町下	127010077	大町下(1)Ⅱ	急傾斜地の崩壊	兵庫県告示第18号	平成22年1月8日
淡路市		大町下	127010078	大町下(2)Ⅱ	急傾斜地の崩壊	兵庫県告示第18号	平成22年1月8日
淡路市		大町下	127010079	大町下(3)Ⅱ	急傾斜地の崩壊	兵庫県告示第18号	平成22年1月8日
淡路市		大町下	127010080	大町下(4)Ⅱ	急傾斜地の崩壊	兵庫県告示第18号	平成22年1月8日
淡路市		大町畑	127010081	大町畑(2)Ⅱ	急傾斜地の崩壊	兵庫県告示第18号	平成22年1月8日
淡路市		大町上	127010082	大町上(1)Ⅱ	急傾斜地の崩壊	兵庫県告示第18号	平成22年1月8日
淡路市		大町上	127010083	大町上(2)Ⅱ	急傾斜地の崩壊	兵庫県告示第18号	平成22年1月8日
淡路市		木曾下	127010084	大町上(3)Ⅱ	急傾斜地の崩壊	兵庫県告示第18号	平成22年1月8日
淡路市		大町上	127010085	大町上(4)Ⅱ	急傾斜地の崩壊	兵庫県告示第18号	平成22年1月8日
淡路市		木曾下	127010086	木曾下Ⅱ	急傾斜地の崩壊	兵庫県告示第18号	平成22年1月8日
淡路市		木曾上	127010087	木曾上(3)Ⅱ	急傾斜地の崩壊	兵庫県告示第18号	平成22年1月8日
淡路市		木曾上畑	127010088	木曾上畑(1)Ⅱ	急傾斜地の崩壊	兵庫県告示第18号	平成22年1月8日
淡路市		木曾上畑	127010089	木曾上畑(2)Ⅱ	急傾斜地の崩壊	兵庫県告示第18号	平成22年1月8日
淡路市		長澤	127010090	長沢南(1)Ⅲ	急傾斜地の崩壊	兵庫県告示第18号	平成22年1月8日
淡路市		長澤	127010091	長沢南(2)Ⅲ	急傾斜地の崩壊	兵庫県告示第18号	平成22年1月8日
淡路市		佐野	127010092	佐野小井Ⅲ	急傾斜地の崩壊	兵庫県告示第18号	平成22年1月8日
淡路市		佐野	127010093	神原(1)Ⅲ	急傾斜地の崩壊	兵庫県告示第18号	平成22年1月8日
淡路市		佐野	127010094	神原(2)Ⅲ	急傾斜地の崩壊	兵庫県告示第18号	平成22年1月8日
淡路市		佐野	127010095	神原(3)Ⅲ	急傾斜地の崩壊	兵庫県告示第18号	平成22年1月8日
淡路市		佐野	127010096	神原(4)Ⅲ	急傾斜地の崩壊	兵庫県告示第18号	平成22年1月8日
淡路市		野田尾	127010097	本村下Ⅲ	急傾斜地の崩壊	兵庫県告示第18号	平成22年1月8日
淡路市		岩屋	127020001	龍松Ⅰ	急傾斜地の崩壊	兵庫県告示第19号	平成22年1月8日
淡路市		岩屋	127020002	岩屋長浜Ⅰ	急傾斜地の崩壊	兵庫県告示第19号	平成22年1月8日
淡路市		岩屋	127020003	長浜Ⅰ	急傾斜地の崩壊	兵庫県告示第19号	平成22年1月8日
淡路市		岩屋	127020004	片浜(1)Ⅰ	急傾斜地の崩壊	兵庫県告示第19号	平成22年1月8日
淡路市		岩屋	127020005	砂連尾Ⅰ	急傾斜地の崩壊	兵庫県告示第19号	平成22年1月8日
淡路市		岩屋	127020006	片浜(2)Ⅰ	急傾斜地の崩壊	兵庫県告示第19号	平成22年1月8日
淡路市		岩屋	127020007	岩屋Ⅰ	急傾斜地の崩壊	兵庫県告示第19号	平成22年1月8日
淡路市		岩屋	127020008	茶間Ⅰ	急傾斜地の崩壊	兵庫県告示第19号	平成22年1月8日
淡路市		岩屋	127020009	橋本Ⅰ	急傾斜地の崩壊	兵庫県告示第19号	平成22年1月8日
淡路市		岩屋	127020010	茶間(2)Ⅰ	急傾斜地の崩壊	兵庫県告示第19号	平成22年1月8日
淡路市		岩屋	127020011	茶間(5)Ⅰ	急傾斜地の崩壊	兵庫県告示第19号	平成22年1月8日
淡路市		岩屋	127020012	茶間(3)Ⅰ	急傾斜地の崩壊	兵庫県告示第19号	平成22年1月8日
淡路市		岩屋	127020013	茶間(4)Ⅰ	急傾斜地の崩壊	兵庫県告示第19号	平成22年1月8日
淡路市		岩屋	127020014	東ノ町Ⅰ	急傾斜地の崩壊	兵庫県告示第19号	平成22年1月8日

## (2)土砂災害警戒区域

(R5.3.1)

郡・市	区・町	字	箇所番号	区域名	自然現象の種類	告示番号	公示日
淡路市		岩屋	127020015	田ノ代 I	急傾斜地の崩壊	兵庫県告示第19号	平成22年1月8日
淡路市		岩屋	127020016	田ノ代(2) I	急傾斜地の崩壊	兵庫県告示第19号	平成22年1月8日
淡路市		岩屋	127020017	田ノ代(3) I	急傾斜地の崩壊	兵庫県告示第19号	平成22年1月8日
淡路市		岩屋	127020018	鶴崎(3) I	急傾斜地の崩壊	兵庫県告示第19号	平成22年1月8日
淡路市		岩屋	127020019	鶴崎(2) I	急傾斜地の崩壊	兵庫県告示第19号	平成22年1月8日
淡路市		岩屋	127020020	鶴崎(1) I	急傾斜地の崩壊	兵庫県告示第19号	平成22年1月8日
淡路市		岩屋	127020021	片浜 I	急傾斜地の崩壊	兵庫県告示第19号	平成22年1月8日
淡路市		岩屋	127020022	松帆 II	急傾斜地の崩壊	兵庫県告示第19号	平成22年1月8日
淡路市		岩屋	127020023	片浜 II	急傾斜地の崩壊	兵庫県告示第19号	平成22年1月8日
淡路市		岩屋	127020024	茶間 II	急傾斜地の崩壊	兵庫県告示第19号	平成22年1月8日
淡路市		岩屋	127020025	鶴崎(1) II	急傾斜地の崩壊	兵庫県告示第19号	平成22年1月8日
淡路市		岩屋	127020026	鶴崎(2) II	急傾斜地の崩壊	兵庫県告示第19号	平成22年1月8日
淡路市		岩屋	127020027	鶴崎(3) II	急傾斜地の崩壊	兵庫県告示第19号	平成22年1月8日
淡路市		南鶴崎	127020028	別所(1) II	急傾斜地の崩壊	兵庫県告示第19号	平成22年1月8日
淡路市		南鶴崎	127020029	別所(2) II	急傾斜地の崩壊	兵庫県告示第19号	平成22年1月8日
淡路市		岩屋	127020030	開鏡 II	急傾斜地の崩壊	兵庫県告示第19号	平成22年1月8日
淡路市		南鶴崎	127020031	鶴崎 III	急傾斜地の崩壊	兵庫県告示第19号	平成22年1月8日
淡路市		南鶴崎	127020032	別所(2) III	急傾斜地の崩壊	兵庫県告示第19号	平成22年1月8日
淡路市		南鶴崎	127020033	楠本(1) III	急傾斜地の崩壊	兵庫県告示第19号	平成22年1月8日
淡路市		南鶴崎	127020034	楠本(2) III	急傾斜地の崩壊	兵庫県告示第19号	平成22年1月8日
淡路市		野島江崎	127030001	野島江崎(1) I	急傾斜地の崩壊	兵庫県告示第20号	平成22年1月8日
淡路市		野島江崎	127030002	野島江崎(2) I	急傾斜地の崩壊	兵庫県告示第20号	平成22年1月8日
淡路市		野島平林	127030003	野島平林 I	急傾斜地の崩壊	兵庫県告示第20号	平成22年1月8日
淡路市		仁井	127030004	仁井 I	急傾斜地の崩壊	兵庫県告示第20号	平成22年1月8日
淡路市		富島	127030005	富島 I	急傾斜地の崩壊	兵庫県告示第20号	平成22年1月8日
淡路市		富島	127030006	富島(2) I	急傾斜地の崩壊	兵庫県告示第20号	平成22年1月8日
淡路市		仁井	127030007	原田 I	急傾斜地の崩壊	兵庫県告示第20号	平成22年1月8日
淡路市		斗ノ内	127030008	斗ノ内 I	急傾斜地の崩壊	兵庫県告示第20号	平成22年1月8日
淡路市		斗ノ内	127030009	斗ノ内(2) I	急傾斜地の崩壊	兵庫県告示第20号	平成22年1月8日
淡路市		育波	127030010	育波恵ノ熊 I	急傾斜地の崩壊	兵庫県告示第20号	平成22年1月8日
淡路市		室津	127030011	育波 I	急傾斜地の崩壊	兵庫県告示第20号	平成22年1月8日
淡路市		室津	127030012	白子山 I	急傾斜地の崩壊	兵庫県告示第20号	平成22年1月8日
淡路市		生田畑	127030013	生野畑 I	急傾斜地の崩壊	兵庫県告示第20号	平成22年1月8日
淡路市		浅野神田	127030014	浅野神田 I	急傾斜地の崩壊	兵庫県告示第20号	平成22年1月8日
淡路市		生田畑	127030015	生田畑	急傾斜地の崩壊	兵庫県告示第20号	平成22年1月8日
淡路市		野島江崎	127030016	野島江崎(1) II	急傾斜地の崩壊	兵庫県告示第20号	平成22年1月8日
淡路市		野島江崎	127030017	野島江崎(2) II	急傾斜地の崩壊	兵庫県告示第20号	平成22年1月8日
淡路市		野島江崎	127030018	野島江崎(3) II	急傾斜地の崩壊	兵庫県告示第20号	平成22年1月8日
淡路市		野島大川	127030019	野島大川 I	急傾斜地の崩壊	兵庫県告示第20号	平成22年1月8日
淡路市		野島轟木	127030020	野島轟木 II	急傾斜地の崩壊	兵庫県告示第20号	平成22年1月8日
淡路市		野島墓浦	127030021	野島墓ノ浦(1) II	急傾斜地の崩壊	兵庫県告示第20号	平成22年1月8日
淡路市		野島常磐	127030022	野島墓ノ浦(2) II	急傾斜地の崩壊	兵庫県告示第20号	平成22年1月8日
淡路市		野島常磐	127030023	野島常磐(1) II	急傾斜地の崩壊	兵庫県告示第20号	平成22年1月8日
淡路市		野島常磐	127030024	野島常磐(2) II	急傾斜地の崩壊	兵庫県告示第20号	平成22年1月8日
淡路市		野島墓浦	127030025	野島墓ノ浦(3) II	急傾斜地の崩壊	兵庫県告示第20号	平成22年1月8日
淡路市		野島墓浦	127030026	野島墓ノ浦(4) II	急傾斜地の崩壊	兵庫県告示第20号	平成22年1月8日
淡路市		舟木	127030027	舟木(1) II	急傾斜地の崩壊	兵庫県告示第20号	平成22年1月8日
淡路市		舟木	127030028	舟木(2) II	急傾斜地の崩壊	兵庫県告示第20号	平成22年1月8日
淡路市		長島	127030029	長島(1) II	急傾斜地の崩壊	兵庫県告示第20号	平成22年1月8日
淡路市		小田	127030030	小田本村 II	急傾斜地の崩壊	兵庫県告示第20号	平成22年1月8日
淡路市		小田	127030031	小田(1) II	急傾斜地の崩壊	兵庫県告示第20号	平成22年1月8日
淡路市		小田	127030032	小田奥(1) II	急傾斜地の崩壊	兵庫県告示第20号	平成22年1月8日
淡路市		小田	127030033	小田奥(2) II	急傾斜地の崩壊	兵庫県告示第20号	平成22年1月8日
淡路市		小田	127030034	小田奥(3) II	急傾斜地の崩壊	兵庫県告示第20号	平成22年1月8日
淡路市		小田	127030035	小田(2) II	急傾斜地の崩壊	兵庫県告示第20号	平成22年1月8日
淡路市		石田	127030036	奄ノ脇 II	急傾斜地の崩壊	兵庫県告示第20号	平成22年1月8日
淡路市		石田	127030037	石田米山(1) II	急傾斜地の崩壊	兵庫県告示第20号	平成22年1月8日
淡路市		石田	127030038	石田米山(2) II	急傾斜地の崩壊	兵庫県告示第20号	平成22年1月8日
淡路市		長島	127030039	長島本村 II	急傾斜地の崩壊	兵庫県告示第20号	平成22年1月8日
淡路市		石田	127030040	石田栗脇 II	急傾斜地の崩壊	兵庫県告示第20号	平成22年1月8日
淡路市		長島	127030041	長島(2) II	急傾斜地の崩壊	兵庫県告示第20号	平成22年1月8日
淡路市		仁井	127030042	仁井 II	急傾斜地の崩壊	兵庫県告示第20号	平成22年1月8日
淡路市		仁井	127030043	仁井原田(1) II	急傾斜地の崩壊	兵庫県告示第20号	平成22年1月8日
淡路市		仁井	127030044	仁井原田(2) II	急傾斜地の崩壊	兵庫県告示第20号	平成22年1月8日
淡路市		浅野南	127030045	浅野南(1) II	急傾斜地の崩壊	兵庫県告示第20号	平成22年1月8日
淡路市		浅野南	127030046	浅野南(2) II	急傾斜地の崩壊	兵庫県告示第20号	平成22年1月8日
淡路市		浅野南	127030047	浅野南(3) II	急傾斜地の崩壊	兵庫県告示第20号	平成22年1月8日
淡路市		浅野南	127030048	浅野南(4) II	急傾斜地の崩壊	兵庫県告示第20号	平成22年1月8日
淡路市		浅野南	127030049	浅野南(5) II	急傾斜地の崩壊	兵庫県告示第20号	平成22年1月8日
淡路市		黒谷	127030050	黒谷矢坪(1) II	急傾斜地の崩壊	兵庫県告示第20号	平成22年1月8日
淡路市		黒谷	127030051	黒谷矢坪(2) II	急傾斜地の崩壊	兵庫県告示第20号	平成22年1月8日
淡路市		黒谷	127030052	黒谷矢坪(3) II	急傾斜地の崩壊	兵庫県告示第20号	平成22年1月8日
淡路市		黒谷	127030053	五斗長 II	急傾斜地の崩壊	兵庫県告示第20号	平成22年1月8日
淡路市		斗ノ内	127030054	斗ノ内 II	急傾斜地の崩壊	兵庫県告示第20号	平成22年1月8日
淡路市		育波	127030055	育波 II	急傾斜地の崩壊	兵庫県告示第20号	平成22年1月8日
淡路市		室津	127030056	室津(1) II	急傾斜地の崩壊	兵庫県告示第20号	平成22年1月8日
淡路市		室津	127030057	室津(2) II	急傾斜地の崩壊	兵庫県告示第20号	平成22年1月8日
淡路市		生田畑	127030058	生田畑(1) II	急傾斜地の崩壊	兵庫県告示第20号	平成22年1月8日
淡路市		生田畑	127030059	生田畑(2) II	急傾斜地の崩壊	兵庫県告示第20号	平成22年1月8日
淡路市		生田田尻	127030060	生田田尻(1) II	急傾斜地の崩壊	兵庫県告示第20号	平成22年1月8日
淡路市		生田田尻	127030061	生田田尻(2) II	急傾斜地の崩壊	兵庫県告示第20号	平成22年1月8日
淡路市		生田田尻	127030062	生田田尻(3) II	急傾斜地の崩壊	兵庫県告示第20号	平成22年1月8日
淡路市		生田田尻	127030063	生田田尻(4) II	急傾斜地の崩壊	兵庫県告示第20号	平成22年1月8日
淡路市		生田田尻	127030064	生田田尻(5) II	急傾斜地の崩壊	兵庫県告示第20号	平成22年1月8日
淡路市		生田畑	127030065	生田畑(3) II	急傾斜地の崩壊	兵庫県告示第20号	平成22年1月8日
淡路市		生田田尻	127030066	生田田尻(6) II	急傾斜地の崩壊	兵庫県告示第20号	平成22年1月8日
淡路市		生田田尻	127030067	生田田尻(7) II	急傾斜地の崩壊	兵庫県告示第20号	平成22年1月8日
淡路市		生田畑	127030068	生田上條(1) II	急傾斜地の崩壊	兵庫県告示第20号	平成22年1月8日



郡・市	区・町	字	箇所番号	区域名	自然現象の種類	告示番号	公示日
淡路市		生田畑	127030069	生田上條(2)Ⅱ	急傾斜地の崩壊	兵庫県告示第20号	平成22年1月8日
淡路市		野島江崎	127030070	野島江崎(1)Ⅲ	急傾斜地の崩壊	兵庫県告示第20号	平成22年1月8日
淡路市		野島江崎	127030071	野島江崎(2)Ⅲ	急傾斜地の崩壊	兵庫県告示第20号	平成22年1月8日
淡路市		野島常盤	127030072	野島常盤(1)Ⅲ	急傾斜地の崩壊	兵庫県告示第20号	平成22年1月8日
淡路市		野島藁浦	127030073	野島藁ノ浦Ⅲ	急傾斜地の崩壊	兵庫県告示第20号	平成22年1月8日
淡路市		野島常盤	127030074	野島常盤(2)Ⅲ	急傾斜地の崩壊	兵庫県告示第20号	平成22年1月8日
淡路市		舟木	127030075	舟木(1)Ⅲ	急傾斜地の崩壊	兵庫県告示第20号	平成22年1月8日
淡路市		舟木	127030076	舟木(2)Ⅲ	急傾斜地の崩壊	兵庫県告示第20号	平成22年1月8日
淡路市		長畠	127030077	長畠(1)Ⅲ	急傾斜地の崩壊	兵庫県告示第20号	平成22年1月8日
淡路市		長畠	127030078	長畠(2)Ⅲ	急傾斜地の崩壊	兵庫県告示第20号	平成22年1月8日
淡路市		仁井	127030079	仁井(1)Ⅲ	急傾斜地の崩壊	兵庫県告示第20号	平成22年1月8日
淡路市		小田	127030080	小田靈仙Ⅲ	急傾斜地の崩壊	兵庫県告示第20号	平成22年1月8日
淡路市		小田	127030081	小田奥Ⅲ	急傾斜地の崩壊	兵庫県告示第20号	平成22年1月8日
淡路市		石田	127030082	石田栗脇Ⅲ	急傾斜地の崩壊	兵庫県告示第20号	平成22年1月8日
淡路市		久野々	127030083	久野々(1)Ⅲ	急傾斜地の崩壊	兵庫県告示第20号	平成22年1月8日
淡路市		仁井	127030084	仁井(2)Ⅲ	急傾斜地の崩壊	兵庫県告示第20号	平成22年1月8日
淡路市		久野々	127030085	久野々(2)Ⅲ	急傾斜地の崩壊	兵庫県告示第20号	平成22年1月8日
淡路市		浅野神田	127030086	浅野神田Ⅲ	急傾斜地の崩壊	兵庫県告示第20号	平成22年1月8日
淡路市		斗ノ内	127030087	斗ノ内里Ⅲ	急傾斜地の崩壊	兵庫県告示第20号	平成22年1月8日
淡路市		黒谷	127030088	黒谷矢坪Ⅲ	急傾斜地の崩壊	兵庫県告示第20号	平成22年1月8日
淡路市		黒谷	127030089	五斗長Ⅲ	急傾斜地の崩壊	兵庫県告示第20号	平成22年1月8日
淡路市		生田大坪	127030090	生田大坪(1)Ⅲ	急傾斜地の崩壊	兵庫県告示第20号	平成22年1月8日
淡路市		生田畑	127030091	生田畑(1)Ⅲ	急傾斜地の崩壊	兵庫県告示第20号	平成22年1月8日
淡路市		生田田尻	127030092	生田田尻(1)Ⅲ	急傾斜地の崩壊	兵庫県告示第20号	平成22年1月8日
淡路市		生田田尻	127030093	生田田尻(2)Ⅲ	急傾斜地の崩壊	兵庫県告示第20号	平成22年1月8日
淡路市		生田田尻	127030094	生田田尻(3)Ⅲ	急傾斜地の崩壊	兵庫県告示第20号	平成22年1月8日
淡路市		生田田尻	127030095	生田田尻(4)Ⅲ	急傾斜地の崩壊	兵庫県告示第20号	平成22年1月8日
淡路市		生田大坪	127030096	生田大坪(2)Ⅲ	急傾斜地の崩壊	兵庫県告示第20号	平成22年1月8日
淡路市		生田畑	127030097	生田畑(2)Ⅲ	急傾斜地の崩壊	兵庫県告示第20号	平成22年1月8日
淡路市		生田畑	127030098	生田畑(3)Ⅲ	急傾斜地の崩壊	兵庫県告示第20号	平成22年1月8日
淡路市		生田田尻	127030099	生田田尻(5)Ⅲ	急傾斜地の崩壊	兵庫県告示第20号	平成22年1月8日
淡路市		尾崎	127040001	尾崎(2)Ⅰ	急傾斜地の崩壊	兵庫県告示第21号	平成22年1月8日
淡路市		尾崎	127040002	尾崎(1)Ⅰ	急傾斜地の崩壊	兵庫県告示第21号	平成22年1月8日
淡路市		郡家	127040003	郡家(2)Ⅰ	急傾斜地の崩壊	兵庫県告示第21号	平成22年1月8日
淡路市		郡家	127040004	郡家(3)Ⅰ	急傾斜地の崩壊	兵庫県告示第21号	平成22年1月8日
淡路市		郡家	127040005	郡家(4)Ⅰ	急傾斜地の崩壊	兵庫県告示第21号	平成22年1月8日
淡路市		郡家	127040006	撫(2)Ⅰ	急傾斜地の崩壊	兵庫県告示第21号	平成22年1月8日
淡路市		郡家	127040007	撫(1)Ⅰ	急傾斜地の崩壊	兵庫県告示第21号	平成22年1月8日
淡路市		郡家	127040008	郡家Ⅰ	急傾斜地の崩壊	兵庫県告示第21号	平成22年1月8日
淡路市		上河合	127040009	上河合Ⅰ	急傾斜地の崩壊	兵庫県告示第21号	平成22年1月8日
淡路市		江井	127040010	東ノ町Ⅰ	急傾斜地の崩壊	兵庫県告示第21号	平成22年1月8日
淡路市		江井	127040011	江井Ⅰ	急傾斜地の崩壊	兵庫県告示第21号	平成22年1月8日
淡路市		江井	127040012	西ノ町Ⅰ	急傾斜地の崩壊	兵庫県告示第21号	平成22年1月8日
淡路市		江井	127040013	西桃川Ⅰ	急傾斜地の崩壊	兵庫県告示第21号	平成22年1月8日
淡路市		江井	127040014	江井向谷(1)Ⅰ	急傾斜地の崩壊	兵庫県告示第21号	平成22年1月8日
淡路市		江井	127040015	江井向谷(2)Ⅰ	急傾斜地の崩壊	兵庫県告示第21号	平成22年1月8日
淡路市		草香北	127040016	草香北Ⅰ	急傾斜地の崩壊	兵庫県告示第21号	平成22年1月8日
淡路市		草香北	127040017	草香北(2)Ⅰ	急傾斜地の崩壊	兵庫県告示第21号	平成22年1月8日
淡路市		高山	127040018	高山(2)Ⅰ	急傾斜地の崩壊	兵庫県告示第21号	平成22年1月8日
淡路市		草香	127040019	高山(1)Ⅰ	急傾斜地の崩壊	兵庫県告示第21号	平成22年1月8日
淡路市		高山	127040020	山田(1)Ⅰ	急傾斜地の崩壊	兵庫県告示第21号	平成22年1月8日
淡路市		高山	127040021	山田(2)Ⅰ	急傾斜地の崩壊	兵庫県告示第21号	平成22年1月8日
淡路市		尾崎	127040022	尾崎Ⅱ	急傾斜地の崩壊	兵庫県告示第21号	平成22年1月8日
淡路市		尾崎	127040023	郡家(1)Ⅱ	急傾斜地の崩壊	兵庫県告示第21号	平成22年1月8日
淡路市		郡家	127040024	郡家(2)Ⅱ	急傾斜地の崩壊	兵庫県告示第21号	平成22年1月8日
淡路市		郡家	127040025	郡家(3)Ⅱ	急傾斜地の崩壊	兵庫県告示第21号	平成22年1月8日
淡路市		北山	127040026	北山(1)Ⅱ	急傾斜地の崩壊	兵庫県告示第21号	平成22年1月8日
淡路市		北山	127040027	北山(2)Ⅱ	急傾斜地の崩壊	兵庫県告示第21号	平成22年1月8日
淡路市		北山	127040028	北山(3)Ⅱ	急傾斜地の崩壊	兵庫県告示第21号	平成22年1月8日
淡路市		北山	127040029	北山(4)Ⅱ	急傾斜地の崩壊	兵庫県告示第21号	平成22年1月8日
淡路市		北山	127040030	北山(5)Ⅱ	急傾斜地の崩壊	兵庫県告示第21号	平成22年1月8日
淡路市		北山	127040031	北山(6)Ⅱ	急傾斜地の崩壊	兵庫県告示第21号	平成22年1月8日
淡路市		遠田	127040032	新村Ⅱ	急傾斜地の崩壊	兵庫県告示第21号	平成22年1月8日
淡路市		下河合	127040033	下河合(1)Ⅱ	急傾斜地の崩壊	兵庫県告示第21号	平成22年1月8日
淡路市		下河合	127040034	下河合(2)Ⅱ	急傾斜地の崩壊	兵庫県告示第21号	平成22年1月8日
淡路市		下河合	127040035	下河合(3)Ⅱ	急傾斜地の崩壊	兵庫県告示第21号	平成22年1月8日
淡路市		下河合	127040036	下河合(4)Ⅱ	急傾斜地の崩壊	兵庫県告示第21号	平成22年1月8日
淡路市		下河合	127040037	下河合(5)Ⅱ	急傾斜地の崩壊	兵庫県告示第21号	平成22年1月8日
淡路市		下河合	127040038	下河合(6)Ⅱ	急傾斜地の崩壊	兵庫県告示第21号	平成22年1月8日
淡路市		下河合	127040039	下河合(7)Ⅱ	急傾斜地の崩壊	兵庫県告示第21号	平成22年1月8日
淡路市		上河合	127040040	上河合(1)Ⅱ	急傾斜地の崩壊	兵庫県告示第21号	平成22年1月8日
淡路市		上河合	127040041	上河合(2)Ⅱ	急傾斜地の崩壊	兵庫県告示第21号	平成22年1月8日
淡路市		上河合	127040042	上河合(3)Ⅱ	急傾斜地の崩壊	兵庫県告示第21号	平成22年1月8日
淡路市		上河合	127040043	上河合(4)Ⅱ	急傾斜地の崩壊	兵庫県告示第21号	平成22年1月8日
淡路市		上河合	127040044	上河合(5)Ⅱ	急傾斜地の崩壊	兵庫県告示第21号	平成22年1月8日
淡路市		上河合	127040045	上河合(6)Ⅱ	急傾斜地の崩壊	兵庫県告示第21号	平成22年1月8日
淡路市		上河合	127040046	上河合(7)Ⅱ	急傾斜地の崩壊	兵庫県告示第21号	平成22年1月8日
淡路市		井手	127040047	井出(1)Ⅱ	急傾斜地の崩壊	兵庫県告示第21号	平成22年1月8日
淡路市		井手	127040048	井出(2)Ⅱ	急傾斜地の崩壊	兵庫県告示第21号	平成22年1月8日
淡路市		井手	127040049	中村Ⅱ	急傾斜地の崩壊	兵庫県告示第21号	平成22年1月8日
淡路市		井手	127040050	井出(3)Ⅱ	急傾斜地の崩壊	兵庫県告示第21号	平成22年1月8日
淡路市		竹谷	127040051	竹谷(2)Ⅱ	急傾斜地の崩壊	兵庫県告示第21号	平成22年1月8日
淡路市		竹谷	127040052	竹谷(3)Ⅱ	急傾斜地の崩壊	兵庫県告示第21号	平成22年1月8日
淡路市		竹谷	127040053	竹谷(4)Ⅱ	急傾斜地の崩壊	兵庫県告示第21号	平成22年1月8日
淡路市		竹谷	127040054	竹谷(5)Ⅱ	急傾斜地の崩壊	兵庫県告示第21号	平成22年1月8日
淡路市		竹谷	127040055	竹谷(6)Ⅱ	急傾斜地の崩壊	兵庫県告示第21号	平成22年1月8日
淡路市		竹谷	127040056	竹谷Ⅱ	急傾斜地の崩壊	兵庫県告示第21号	平成22年1月8日
淡路市		多賀	127040057	多賀(1)Ⅱ	急傾斜地の崩壊	兵庫県告示第21号	平成22年1月8日







郡・市	区・町	字	箇所番号	区域名	自然現象の種類	告示番号	公示日
淡路市		久留麻	127050088	久留麻(5)Ⅲ	急傾斜地の崩壊	兵庫県告示第22号	平成22年1月8日
淡路市		久留麻	127050089	久留麻(6)Ⅲ	急傾斜地の崩壊	兵庫県告示第22号	平成22年1月8日
淡路市		久留麻	127050090	久留麻(7)Ⅲ	急傾斜地の崩壊	兵庫県告示第22号	平成22年1月8日
淡路市		久留麻	127050091	久留麻(8)Ⅲ	急傾斜地の崩壊	兵庫県告示第22号	平成22年1月8日
淡路市		釜口	127050092	釜口(1)Ⅲ	急傾斜地の崩壊	兵庫県告示第22号	平成22年1月8日
淡路市		釜口	127050093	釜口(2)Ⅲ	急傾斜地の崩壊	兵庫県告示第22号	平成22年1月8日
淡路市		釜口	127050094	釜口(3)Ⅲ	急傾斜地の崩壊	兵庫県告示第22号	平成22年1月8日
淡路市		釜口	127050095	釜口(4)Ⅲ	急傾斜地の崩壊	兵庫県告示第22号	平成22年1月8日
淡路市		釜口	127050096	釜口(5)Ⅲ	急傾斜地の崩壊	兵庫県告示第22号	平成22年1月8日
淡路市		佐野	227010001	小井西谷Ⅰ	土石流	兵庫県告示第18号	平成22年1月8日
淡路市		佐野	227010002	老松川Ⅰ	土石流	兵庫県告示第18号	平成22年1月8日
淡路市		佐野	227010003	円城寺川Ⅰ	土石流	兵庫県告示第18号	平成22年1月8日
淡路市		佐野	227010004	東雲川Ⅰ	土石流	兵庫県告示第18号	平成22年1月8日
淡路市		野田尾	227010005	野田尾川Ⅰ	土石流	兵庫県告示第18号	平成22年1月8日
淡路市		野田尾	227010006	野田尾南谷Ⅰ	土石流	兵庫県告示第18号	平成22年1月8日
淡路市		塩尾	227010007	住吉谷Ⅰ	土石流	兵庫県告示第18号	平成22年1月8日
淡路市		下司	227010008	下下司Ⅰ	土石流	兵庫県告示第18号	平成22年1月8日
淡路市		佐野	227010009	境谷川左支Ⅱ	土石流	兵庫県告示第18号	平成22年1月8日
淡路市		佐野	227010010	小井谷Ⅱ	土石流	兵庫県告示第18号	平成22年1月8日
淡路市		佐野	227010011	柴生川Ⅱ	土石流	兵庫県告示第18号	平成22年1月8日
淡路市		興隆寺	227010012	興隆寺西谷Ⅱ	土石流	兵庫県告示第18号	平成22年1月8日
淡路市		興隆寺	227010013	興隆寺北谷Ⅱ	土石流	兵庫県告示第18号	平成22年1月8日
淡路市		興隆寺	227010014	興隆寺中谷(2)Ⅱ	土石流	兵庫県告示第18号	平成22年1月8日
淡路市		興隆寺	227010015	隅田谷Ⅱ	土石流	兵庫県告示第18号	平成22年1月8日
淡路市		興隆寺	227010016	谷の川Ⅱ	土石流	兵庫県告示第18号	平成22年1月8日
淡路市		興隆寺	227010017	興隆寺南谷Ⅱ	土石流	兵庫県告示第18号	平成22年1月8日
淡路市		佐野	227010018	佐野川Ⅱ	土石流	兵庫県告示第18号	平成22年1月8日
淡路市		佐野	227010019	清水池谷Ⅱ	土石流	兵庫県告示第18号	平成22年1月8日
淡路市		佐野	227010020	八幡田池東Ⅱ	土石流	兵庫県告示第18号	平成22年1月8日
淡路市		佐野	227010021	小田池東谷Ⅱ	土石流	兵庫県告示第18号	平成22年1月8日
淡路市		野田尾	227010022	野田尾北谷Ⅱ	土石流	兵庫県告示第18号	平成22年1月8日
淡路市		野田尾	227010023	東林坊Ⅱ	土石流	兵庫県告示第18号	平成22年1月8日
淡路市		生穂	227010024	雨乞谷Ⅱ	土石流	兵庫県告示第18号	平成22年1月8日
淡路市		野田尾	227010025	西ノ谷Ⅱ	土石流	兵庫県告示第18号	平成22年1月8日
淡路市		長澤	227010026	東山寺西谷Ⅱ	土石流	兵庫県告示第18号	平成22年1月8日
淡路市		長澤	227010027	東山寺東谷Ⅱ	土石流	兵庫県告示第18号	平成22年1月8日
淡路市		王子	227010028	笠川Ⅱ	土石流	兵庫県告示第18号	平成22年1月8日
淡路市		中田	227010029	高山池Ⅱ	土石流	兵庫県告示第18号	平成22年1月8日
淡路市		大町下	227010030	堂道池川Ⅱ	土石流	兵庫県告示第18号	平成22年1月8日
淡路市		岩屋	227020001	大谷川Ⅰ	土石流	兵庫県告示第19号	平成22年1月8日
淡路市		岩屋	227020002	松帆川Ⅰ	土石流	兵庫県告示第19号	平成22年1月8日
淡路市		岩屋	227020003	藤八川Ⅰ	土石流	兵庫県告示第19号	平成22年1月8日
淡路市		岩屋	227020004	茶間谷Ⅰ	土石流	兵庫県告示第19号	平成22年1月8日
淡路市		岩屋	227020005	茶間Ⅰ	土石流	兵庫県告示第19号	平成22年1月8日
淡路市		野島江崎	227030001	谷山南谷Ⅰ	土石流	兵庫県告示第20号	平成22年1月8日
淡路市		野島江崎	227030002	原川Ⅰ	土石流	兵庫県告示第20号	平成22年1月8日
淡路市		野島江崎	227030003	汐鳴南谷Ⅰ	土石流	兵庫県告示第20号	平成22年1月8日
淡路市		野島轟木	227030004	轟川Ⅰ	土石流	兵庫県告示第20号	平成22年1月8日
淡路市		野島轟浦	227030005	棕本池谷Ⅰ	土石流	兵庫県告示第20号	平成22年1月8日
淡路市		野島轟浦	227030006	泉中池谷Ⅰ	土石流	兵庫県告示第20号	平成22年1月8日
淡路市		野島轟浦	227030007	泉池谷Ⅰ	土石流	兵庫県告示第20号	平成22年1月8日
淡路市		野島轟浦	227030008	野島中谷Ⅰ	土石流	兵庫県告示第20号	平成22年1月8日
淡路市		富島	227030009	谷川Ⅰ	土石流	兵庫県告示第20号	平成22年1月8日
淡路市		斗ノ内	227030010	精田川Ⅰ	土石流	兵庫県告示第20号	平成22年1月8日
淡路市		黒谷	227030011	下川池川Ⅰ	土石流	兵庫県告示第20号	平成22年1月8日
淡路市		生田田尻	227030012	立正寺北谷(1)Ⅰ	土石流	兵庫県告示第20号	平成22年1月8日
淡路市		生田田尻	227030013	立正寺北谷(2)Ⅰ	土石流	兵庫県告示第20号	平成22年1月8日
淡路市		室津	227030014	興隆寺中谷(1)Ⅰ	土石流	兵庫県告示第20号	平成22年1月8日
淡路市		室津	227030015	小川Ⅰ	土石流	兵庫県告示第20号	平成22年1月8日
淡路市		野島江崎	227030016	杖木池谷Ⅱ	土石流	兵庫県告示第20号	平成22年1月8日
淡路市		野島江崎	227030017	長田池谷Ⅱ	土石流	兵庫県告示第20号	平成22年1月8日
淡路市		野島江崎	227030018	汐鳴北谷Ⅱ	土石流	兵庫県告示第20号	平成22年1月8日
淡路市		野島大川	227030019	大川(2)Ⅱ	土石流	兵庫県告示第20号	平成22年1月8日
淡路市		野島轟木	227030020	原田池Ⅱ	土石流	兵庫県告示第20号	平成22年1月8日
淡路市		野島轟木	227030021	中村川Ⅱ	土石流	兵庫県告示第20号	平成22年1月8日
淡路市		小田	227030022	小田谷Ⅱ	土石流	兵庫県告示第20号	平成22年1月8日
淡路市		黒谷	227030023	育波川Ⅱ	土石流	兵庫県告示第20号	平成22年1月8日
淡路市		生田畑	227030024	大坪川Ⅱ	土石流	兵庫県告示第20号	平成22年1月8日
淡路市		生田田尻	227030025	鍛の先川Ⅱ	土石流	兵庫県告示第20号	平成22年1月8日
淡路市		生田畑	227030026	大坪川右支Ⅱ	土石流	兵庫県告示第20号	平成22年1月8日
淡路市		尾崎	227040001	枯木北谷Ⅰ	土石流	兵庫県告示第21号	平成22年1月8日
淡路市		尾崎	227040002	枯木川Ⅰ	土石流	兵庫県告示第21号	平成22年1月8日
淡路市		尾崎	227040003	大平川Ⅰ	土石流	兵庫県告示第21号	平成22年1月8日
淡路市		遠田	227040004	真正寺川Ⅰ	土石流	兵庫県告示第21号	平成22年1月8日
淡路市		遠田	227040005	広石川Ⅰ	土石流	兵庫県告示第21号	平成22年1月8日
淡路市		新村	227040006	新村川Ⅰ	土石流	兵庫県告示第21号	平成22年1月8日
淡路市		新村	227040007	二子川Ⅰ	土石流	兵庫県告示第21号	平成22年1月8日
淡路市		尾崎	227040008	宮川Ⅰ	土石流	兵庫県告示第21号	平成22年1月8日
淡路市		遠田	227040009	宝珠川Ⅰ	土石流	兵庫県告示第21号	平成22年1月8日
淡路市		尾崎	227040010	園出川Ⅱ	土石流	兵庫県告示第21号	平成22年1月8日
淡路市		深草	227040011	新池谷Ⅱ	土石流	兵庫県告示第21号	平成22年1月8日
淡路市		楠本	227050001	楠本川右支Ⅰ	土石流	兵庫県告示第22号	平成22年1月8日
淡路市		楠本	227050002	立石川Ⅰ	土石流	兵庫県告示第22号	平成22年1月8日
南あわじ市		福良	225040022	向谷南谷Ⅰ	土石流	兵庫県告示第228号	平成23年3月4日
南あわじ市		阿万佐野	225040023	寺岡Ⅰ	土石流	兵庫県告示第228号	平成23年3月4日
南あわじ市		福良	225040024	十軒屋西谷Ⅱ	土石流	兵庫県告示第228号	平成23年3月4日
南あわじ市		福良	225040025	十軒屋東谷Ⅱ	土石流	兵庫県告示第228号	平成23年3月4日
南あわじ市		福良	225040026	原田川左支Ⅱ	土石流	兵庫県告示第228号	平成23年3月4日

郡・市	区・町	字	箇所番号	区域名	自然現象の種類	告示番号	公示日
南あわじ市		福良	225040027	福良東谷Ⅱ	土石流	兵庫県告示第228号	平成23年3月4日
南あわじ市		福良	225040028	奥向谷北谷Ⅱ	土石流	兵庫県告示第228号	平成23年3月4日
南あわじ市		阿万佐野	225040029	塩屋谷Ⅱ	土石流	兵庫県告示第228号	平成23年3月4日
南あわじ市		阿万塩屋町	225040030	タノタ池谷Ⅰ	土石流	兵庫県告示第228号	平成23年3月4日
南あわじ市		阿万稲田南	225040031	稲田川Ⅰ	土石流	兵庫県告示第228号	平成23年3月4日
南あわじ市		阿万上町	225040032	寺谷Ⅰ	土石流	兵庫県告示第228号	平成23年3月4日
南あわじ市		阿万稲田南	225040033	稲田川Ⅱ	土石流	兵庫県告示第228号	平成23年3月4日
南あわじ市		阿万稲田南	225040034	稲田川右支Ⅱ	土石流	兵庫県告示第228号	平成23年3月4日
南あわじ市		阿万伊賀野	225040035	伊賀野北谷Ⅱ	土石流	兵庫県告示第228号	平成23年3月4日
南あわじ市		阿万伊賀野	225040036	伊賀野中谷Ⅱ	土石流	兵庫県告示第228号	平成23年3月4日
南あわじ市		阿万伊賀野	225040037	伊賀野南谷Ⅱ	土石流	兵庫県告示第228号	平成23年3月4日
南あわじ市		阿万上町	225040038	本庄奥谷Ⅱ	土石流	兵庫県告示第228号	平成23年3月4日
南あわじ市		阿万東町	225040039	東町北谷Ⅱ	土石流	兵庫県告示第228号	平成23年3月4日
南あわじ市		阿万東町	225040040	鴨路川左支Ⅱ	土石流	兵庫県告示第228号	平成23年3月4日
南あわじ市		阿万東町	225040041	東町南谷Ⅱ	土石流	兵庫県告示第228号	平成23年3月4日
南あわじ市		阿万丸田	225040042	丸田谷Ⅱ	土石流	兵庫県告示第228号	平成23年3月4日
南あわじ市		灘黒岩	225040043	黒岩川Ⅰ	土石流	兵庫県告示第228号	平成23年3月4日
南あわじ市		灘白崎	225040044	西谷川Ⅰ	土石流	兵庫県告示第228号	平成23年3月4日
南あわじ市		灘来川	225040045	来川Ⅰ	土石流	兵庫県告示第228号	平成23年3月4日
南あわじ市		灘土生	225040046	大川左支溪Ⅱ	土石流	兵庫県告示第228号	平成23年3月4日
南あわじ市		灘弘川	225040047	油谷Ⅱ	土石流	兵庫県告示第228号	平成23年3月4日
南あわじ市		灘山本	225040048	長田川Ⅱ	土石流	兵庫県告示第228号	平成23年3月4日
南あわじ市		灘黒岩	225040049	姫野郷川Ⅱ	土石流	兵庫県告示第228号	平成23年3月4日
南あわじ市		沼島	225040050	沼島Ⅰ	土石流	兵庫県告示第228号	平成23年3月4日
南あわじ市		沼島	225040051	黒崎川Ⅰ	土石流	兵庫県告示第228号	平成23年3月4日
南あわじ市		沼島	225040052	上立川Ⅰ	土石流	兵庫県告示第228号	平成23年3月4日
南あわじ市		津井	325020001	津井	地滑り	兵庫県告示第350号	平成23年3月25日
南あわじ市		阿那賀	325020002	丸山	地滑り	兵庫県告示第350号	平成23年3月25日
南あわじ市		灘来川	325040001	灘来川	地滑り	兵庫県告示第350号	平成23年3月25日
南あわじ市		灘黒岩	325040002	灘黒岩	地滑り	兵庫県告示第350号	平成23年3月25日
南あわじ市		灘吉野	325040003	灘吉野	地滑り	兵庫県告示第350号	平成23年3月25日
南あわじ市		灘山本	325040004	灘山本	地滑り	兵庫県告示第350号	平成23年3月25日
南あわじ市		灘城方	325040005	灘城方(二)	地滑り	兵庫県告示第350号	平成23年3月25日
南あわじ市		灘城方	325040006	灘城方	地滑り	兵庫県告示第350号	平成23年3月25日
南あわじ市		灘油谷	325040007	灘油谷	地滑り	兵庫県告示第350号	平成23年3月25日
南あわじ市		灘弘川	325040008	灘弘川	地滑り	兵庫県告示第350号	平成23年3月25日
南あわじ市		灘円実	325040009	灘円実	地滑り	兵庫県告示第350号	平成23年3月25日
南あわじ市		灘土生	325040010	灘土生	地滑り	兵庫県告示第350号	平成23年3月25日
南あわじ市		灘土生	325040011	灘大川	地滑り	兵庫県告示第350号	平成23年3月25日
南あわじ市		灘地野	325040012	灘地野	地滑り	兵庫県告示第350号	平成23年3月25日
南あわじ市		灘仁頃	325040013	灘仁頃	地滑り	兵庫県告示第350号	平成23年3月25日
南あわじ市		阿万東町・西町	325040014	阿万丸田	地滑り	兵庫県告示第350号	平成23年3月25日
南あわじ市		倭文土井	325010001	土井	地滑り	兵庫県告示第703号	令和4年5月31日
南あわじ市		灘山本	325040015	灘山本	地滑り	兵庫県告示第703号	令和4年5月31日
南あわじ市		灘黒岩	325040016	灘黒岩第1	地滑り	兵庫県告示第703号	令和4年5月31日
淡路市		中村	127040147	中村(2)Ⅱ	急傾斜地の崩壊	兵庫県告示第154号	平成30年2月27日
淡路市		山田	127040148	山田(2)Ⅱ	急傾斜地の崩壊	兵庫県告示第154号	平成30年2月27日
淡路市		仁井	127030100	仁井(1)Ⅱ	急傾斜地の崩壊	兵庫県告示第336号	平成30年3月30日
淡路市		仁井	127030101	仁井(3)Ⅱ	急傾斜地の崩壊	兵庫県告示第336号	平成30年3月30日
淡路市		岩屋	127020035	長浜Ⅱ	急傾斜地の崩壊	兵庫県告示第101号	令和2年1月31日
淡路市		岩屋	127020036	片浜(2)Ⅱ	急傾斜地の崩壊	兵庫県告示第101号	令和2年1月31日
淡路市		岩屋	127020037	岩屋(2)Ⅰ	急傾斜地の崩壊	兵庫県告示第101号	令和2年1月31日
淡路市		岩屋	127020038	東ノ町(2)Ⅱ	急傾斜地の崩壊	兵庫県告示第101号	令和2年1月31日
淡路市		岩屋	127020039	鶴崎(4)Ⅱ	急傾斜地の崩壊	兵庫県告示第101号	令和2年1月31日
淡路市		楠本	127020040	別所(3)Ⅱ	急傾斜地の崩壊	兵庫県告示第101号	令和2年1月31日
淡路市		楠本	127020041	楠本(3)Ⅲ	急傾斜地の崩壊	兵庫県告示第101号	令和2年1月31日
淡路市		岩屋	127020042	楠本Ⅰ-2	急傾斜地の崩壊	兵庫県告示第101号	令和2年1月31日
淡路市		岩屋	127020043	茶間(3)Ⅰ-2	急傾斜地の崩壊	兵庫県告示第101号	令和2年1月31日
淡路市		白山	127050097	浦(7)Ⅱ	急傾斜地の崩壊	兵庫県告示第102号	令和2年1月31日
淡路市		浦	127050098	総堂Ⅱ	急傾斜地の崩壊	兵庫県告示第102号	令和2年1月31日
淡路市		楠本	127050099	楠本東(4)Ⅱ	急傾斜地の崩壊	兵庫県告示第102号	令和2年1月31日
淡路市		楠本	127050100	楠本(6)Ⅱ	急傾斜地の崩壊	兵庫県告示第102号	令和2年1月31日
淡路市		楠本	127050101	楠本(7)Ⅱ	急傾斜地の崩壊	兵庫県告示第102号	令和2年1月31日
淡路市		中持	127050102	中持(9)Ⅱ	急傾斜地の崩壊	兵庫県告示第102号	令和2年1月31日
淡路市		浦	127050103	浦(8)Ⅱ	急傾斜地の崩壊	兵庫県告示第102号	令和2年1月31日
淡路市		浦	127050104	浦(9)Ⅱ	急傾斜地の崩壊	兵庫県告示第102号	令和2年1月31日
淡路市		谷	127050105	谷(2)Ⅱ	急傾斜地の崩壊	兵庫県告示第102号	令和2年1月31日
淡路市		浦	127050106	浦(10)Ⅱ	急傾斜地の崩壊	兵庫県告示第102号	令和2年1月31日
淡路市		白山	127050107	白山(8)Ⅱ	急傾斜地の崩壊	兵庫県告示第102号	令和2年1月31日
淡路市		釜口	127050108	釜口Ⅰ	急傾斜地の崩壊	兵庫県告示第102号	令和2年1月31日
淡路市		佐野	127010098	神原(5)Ⅲ	急傾斜地の崩壊	兵庫県告示第728号	令和2年6月30日
淡路市		佐野	127010099	神原(3)Ⅱ	急傾斜地の崩壊	兵庫県告示第728号	令和2年6月30日
淡路市		佐野	127010100	神原(4)Ⅱ	急傾斜地の崩壊	兵庫県告示第728号	令和2年6月30日
淡路市		生穂	127010101	上高寺(3)Ⅱ	急傾斜地の崩壊	兵庫県告示第728号	令和2年6月30日
淡路市		志筑	127010102	田井(2)Ⅰ	急傾斜地の崩壊	兵庫県告示第728号	令和2年6月30日
淡路市		長澤	127010103	東山寺(3)Ⅱ	急傾斜地の崩壊	兵庫県告示第728号	令和2年6月30日
淡路市		佐野	127010104	佐野小井(5)Ⅱ	急傾斜地の崩壊	兵庫県告示第728号	令和2年6月30日
淡路市		佐野	127010105	佐野小井(6)Ⅱ	急傾斜地の崩壊	兵庫県告示第728号	令和2年6月30日
淡路市		佐野	127010106	畦ヶ内(2)Ⅱ	急傾斜地の崩壊	兵庫県告示第728号	令和2年6月30日
淡路市		野田尾	127010107	本村上(2)Ⅱ	急傾斜地の崩壊	兵庫県告示第728号	令和2年6月30日
淡路市		生穂	127010108	生穂林(2)Ⅱ	急傾斜地の崩壊	兵庫県告示第728号	令和2年6月30日
淡路市		生穂	127010109	上高寺(4)Ⅱ	急傾斜地の崩壊	兵庫県告示第728号	令和2年6月30日
淡路市		下司	127010110	下司(7)Ⅱ	急傾斜地の崩壊	兵庫県告示第728号	令和2年6月30日
淡路市		下司	127010111	下司(8)Ⅱ	急傾斜地の崩壊	兵庫県告示第728号	令和2年6月30日
淡路市		下司	127010112	下司(9)Ⅱ	急傾斜地の崩壊	兵庫県告示第728号	令和2年6月30日
淡路市		里	127010113	里(1)Ⅰ	急傾斜地の崩壊	兵庫県告示第728号	令和2年6月30日
淡路市		里	127010114	里(2)Ⅰ	急傾斜地の崩壊	兵庫県告示第728号	令和2年6月30日
淡路市		里	127010115	里(4)Ⅱ	急傾斜地の崩壊	兵庫県告示第728号	令和2年6月30日

## (2)土砂災害警戒区域

(R5.3.1)

郡・市	区・町	字	箇所番号	区域名	自然現象の種類	告示番号	公示日
淡路市		里	127010116	里(3) I	急傾斜地の崩壊	兵庫県告示第728号	令和2年6月30日
淡路市		里	127010117	里(5) II	急傾斜地の崩壊	兵庫県告示第728号	令和2年6月30日
淡路市		里	127010118	里(6) II	急傾斜地の崩壊	兵庫県告示第728号	令和2年6月30日
淡路市		里	127010119	里(7) II	急傾斜地の崩壊	兵庫県告示第728号	令和2年6月30日
淡路市		里	127010120	里(8) II	急傾斜地の崩壊	兵庫県告示第728号	令和2年6月30日
淡路市		里	127010121	里(9) II	急傾斜地の崩壊	兵庫県告示第728号	令和2年6月30日
淡路市		里	127010122	里(10) II	急傾斜地の崩壊	兵庫県告示第728号	令和2年6月30日
淡路市		志筑	127010123	田井 I -2	急傾斜地の崩壊	兵庫県告示第728号	令和2年6月30日
淡路市		志筑	127010124	佐野小井(3) II -2	急傾斜地の崩壊	兵庫県告示第728号	令和2年6月30日

## (2)土砂災害警戒区域

(R5.3.1)

郡・市	区・町	字	箇所番号	区域名	自然現象の種類	告示番号	公示日
淡路市		楠本	227050003	井上空川右 I	土石流	兵庫県告示第22号	平成22年1月8日
淡路市		浦	227050004	井上空川 I	土石流	兵庫県告示第22号	平成22年1月8日
淡路市		浦	227050005	奥 I	土石流	兵庫県告示第22号	平成22年1月8日
淡路市		釜口	227050006	津田川 I	土石流	兵庫県告示第22号	平成22年1月8日
淡路市		釜口	227050007	津田川左支溪 I	土石流	兵庫県告示第22号	平成22年1月8日
淡路市		釜口	227050008	砂川 I	土石流	兵庫県告示第22号	平成22年1月8日
淡路市		釜口	227050009	松崎川 I	土石流	兵庫県告示第22号	平成22年1月8日
淡路市		釜口	227050010	浜 I	土石流	兵庫県告示第22号	平成22年1月8日
淡路市		釜口	227050011	小井川 I	土石流	兵庫県告示第22号	平成22年1月8日
淡路市		釜口	227050012	大川(1) I	土石流	兵庫県告示第22号	平成22年1月8日
淡路市		釜口	227050013	釜口小井川 I	土石流	兵庫県告示第22号	平成22年1月8日
淡路市		楠本	227050014	楠本上谷 II	土石流	兵庫県告示第22号	平成22年1月8日
淡路市		楠本	227050015	楠本中谷 II	土石流	兵庫県告示第22号	平成22年1月8日
淡路市		河内	227050016	浦川南支溪 II	土石流	兵庫県告示第22号	平成22年1月8日
淡路市		河内	227050017	明神谷 II	土石流	兵庫県告示第22号	平成22年1月8日
淡路市		久留麻	227050018	七尋池谷 II	土石流	兵庫県告示第22号	平成22年1月8日
淡路市		釜口	227050019	釜口谷 II	土石流	兵庫県告示第22号	平成22年1月8日
淡路市		佐野柏原	327010001	柏原	地滑り	兵庫県告示第308号	平成24年3月13日
淡路市		生穂	327010002	生穂	地滑り	兵庫県告示第308号	平成24年3月13日
淡路市		生穂	327010003	高滝	地滑り	兵庫県告示第308号	平成24年3月13日
淡路市		大谷	327010004	大谷	地滑り	兵庫県告示第308号	平成24年3月13日
淡路市		池ノ内	327010005	遠松	地滑り	兵庫県告示第308号	平成24年3月13日
淡路市		志筑	327010006	福富山	地滑り	兵庫県告示第308号	平成24年3月13日
淡路市		大町畑	327010007	大町畑	地滑り	兵庫県告示第308号	平成24年3月13日
淡路市		野島江崎	327030001	江崎	地滑り	兵庫県告示第308号	平成24年3月13日
淡路市		野島大川	327030002	野島大川	地滑り	兵庫県告示第308号	平成24年3月13日
淡路市		野島轟木	327030003	轟木	地滑り	兵庫県告示第308号	平成24年3月13日
淡路市		野島	327030004	大石	地滑り	兵庫県告示第308号	平成24年3月13日
淡路市		野島墓浦	327030005	野島墓浦	地滑り	兵庫県告示第308号	平成24年3月13日
淡路市		富島	327030006	石田	地滑り	兵庫県告示第308号	平成24年3月13日
淡路市		小田	327030007	小田 I	地滑り	兵庫県告示第308号	平成24年3月13日
淡路市		小田	327030008	小田 II	地滑り	兵庫県告示第308号	平成24年3月13日
淡路市		斗ノ内	327030009	里	地滑り	兵庫県告示第308号	平成24年3月13日
淡路市		斗ノ内	327030010	斗ノ内	地滑り	兵庫県告示第308号	平成24年3月13日
淡路市		育波	327030011	育波	地滑り	兵庫県告示第308号	平成24年3月13日
淡路市		黒谷	327030012	黒谷	地滑り	兵庫県告示第308号	平成24年3月13日
淡路市		生田畑	327030013	生田畑 III	地滑り	兵庫県告示第308号	平成24年3月13日
淡路市		生田畑	327030014	生田畑 II	地滑り	兵庫県告示第308号	平成24年3月13日
淡路市		生田畑	327030015	生田畑 I	地滑り	兵庫県告示第308号	平成24年3月13日
淡路市		尾崎	327040001	尾崎西	地滑り	兵庫県告示第308号	平成24年3月13日
淡路市		中村	327040002	中村	地滑り	兵庫県告示第308号	平成24年3月13日
淡路市		柳沢	327040003	柳沢	地滑り	兵庫県告示第308号	平成24年3月13日
淡路市		入野	327040004	入野	地滑り	兵庫県告示第308号	平成24年3月13日
淡路市		江井	327040005	東桃川	地滑り	兵庫県告示第308号	平成24年3月13日
淡路市		高山	327040006	山田	地滑り	兵庫県告示第308号	平成24年3月13日
淡路市		江井	327040007	西桃川	地滑り	兵庫県告示第308号	平成24年3月13日
淡路市		草香北	327040008	明神	地滑り	兵庫県告示第308号	平成24年3月13日
淡路市		深草	327040009	深草	地滑り	兵庫県告示第308号	平成24年3月13日
淡路市		浦	327050001	井上空	地滑り	兵庫県告示第308号	平成24年3月13日
淡路市		仮屋	327050002	仮屋	地滑り	兵庫県告示第308号	平成24年3月13日
淡路市		釜口	327050003	野田	地滑り	兵庫県告示第308号	平成24年3月13日
淡路市		佐野	327010008	佐野八幡田	地滑り	兵庫県告示第704号	令和4年5月31日
淡路市		王子	327010009	王子江原	地滑り	兵庫県告示第704号	令和4年5月31日
淡路市		浅野南	327030016	浅野南	地滑り	兵庫県告示第704号	令和4年5月31日
淡路市		生田大坪、生田畑	327030017	生田大坪	地滑り	兵庫県告示第704号	令和4年5月31日
淡路市		生田大坪	327030018	大坪	地滑り	兵庫県告示第704号	令和4年5月31日
淡路市		尾崎	327040010	桔木	地滑り	兵庫県告示第704号	令和4年5月31日
淡路市		深草	327040011	深草	地滑り	兵庫県告示第704号	令和4年5月31日
淡路市		江井	327040012	東桃川	地滑り	兵庫県告示第704号	令和4年5月31日
淡路市		江井	327040013	江井鷲ノ巣	地滑り	兵庫県告示第704号	令和4年5月31日