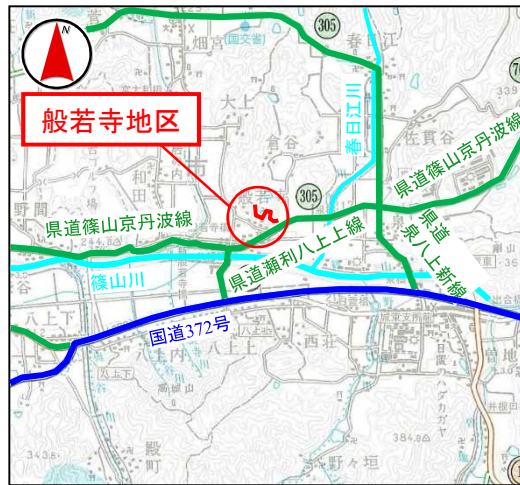


はんによじ  
**般若寺地区 急傾斜地崩壊対策事業**  
たんばさきやま はんによじ  
**兵庫県 丹波篠山市般若寺**

**【箇所概要】**

当地区はがけ高16m、勾配38度の土砂災害特別警戒区域に保全人家がある急傾斜地である。当該斜面は荒廃が著しく、斜面崩壊の危険性の高い状態であるため、急傾斜地崩壊対策事業を行い、斜面崩壊から住民の生命を保全する。保全対象は、人家12戸、市道 など。

**【位置図】**

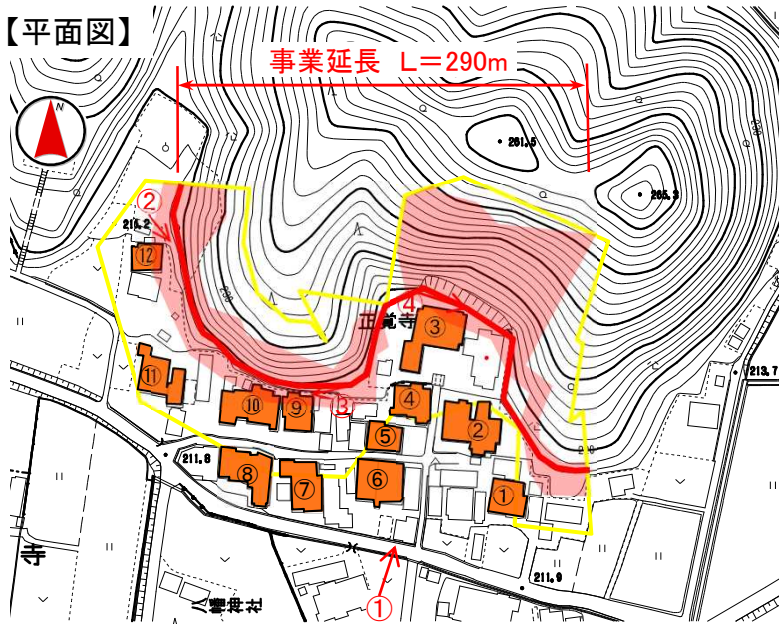


**【計画概要】**

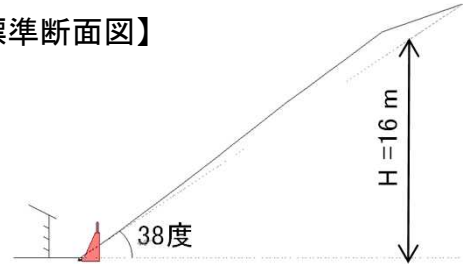
全体事業費：200百万円  
 工期：R4～R6  
 延長・工種：擁壁工 L=290m



**【平面図】**



**【標準断面図】**



凡 例	
<span style="display:inline-block; width:15px; height:15px; background-color:red;"></span>	事業実施箇所
<span style="display:inline-block; width:15px; height:15px; border:2px solid yellow;"></span>	土砂災害警戒区域
<span style="display:inline-block; width:15px; height:15px; background-color:lightcoral;"></span>	土砂災害特別警戒区域
<span style="display:inline-block; width:15px; height:15px; background-color:orange;"></span>	保全人家等

**【斜面状況etc】**



②斜面状況(人家裏)



③保全対象とがけの状況



④保全対象とがけの状況