

ようど  
**用土地区 急傾斜地崩壊対策事業**  
 みかた しんおんせん ようど  
**兵庫県 美方郡新温泉町用土**

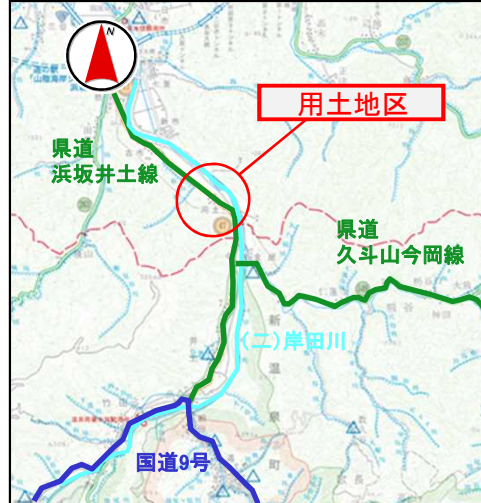
**【箇所概要】**

当地区はがけ高39m、勾配35度の土砂災害特別警戒区域に保全人家がある急傾斜地である。当該斜面は荒廃が著しく、斜面崩壊の危険性の高い状態であるため、急傾斜地崩壊対策事業を行い、斜面崩壊から住民の生命を保全する。保全対象は、人家12戸、県道（緊急輸送道路）、集会所（避難所）など。

**【位置図】**



**位置図**



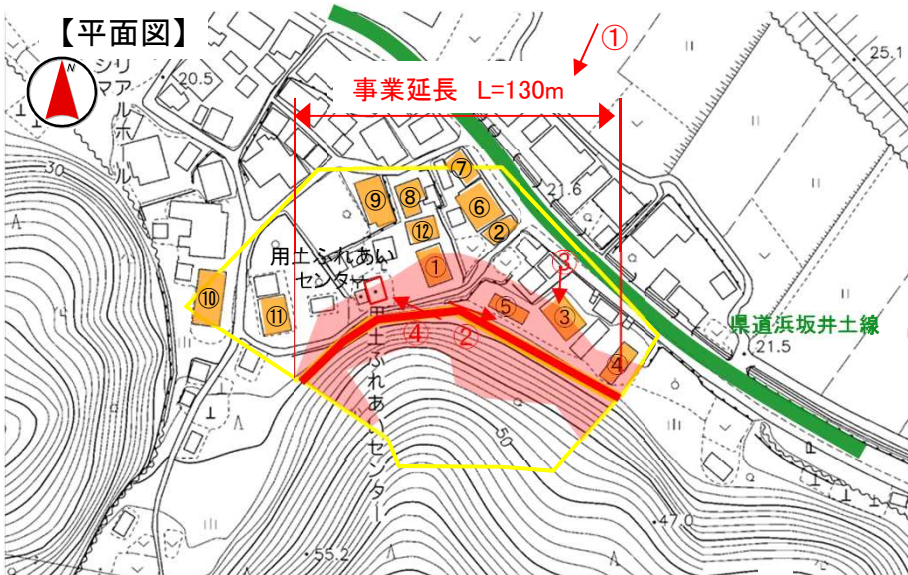
**【計画概要】**

全体事業費：100百万円  
 工期：R4～R6  
 延長・工種：擁壁工 L=130m

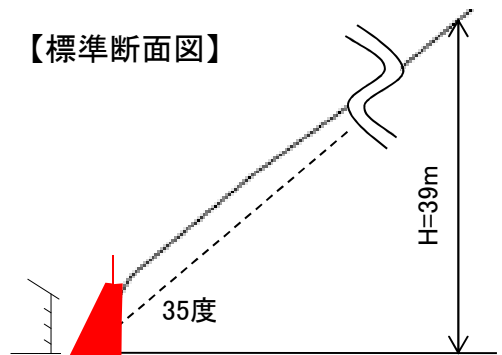
**【全景】①**



**【平面図】**



**【標準断面図】**



**凡 例**

	事業実施箇所
	土砂災害警戒区域
	土砂災害特別警戒区域
	保全人家等

**【斜面状況etc】**



②保全対象とがけの状況



③保全対象(人家)



④保全対象(避難所)