

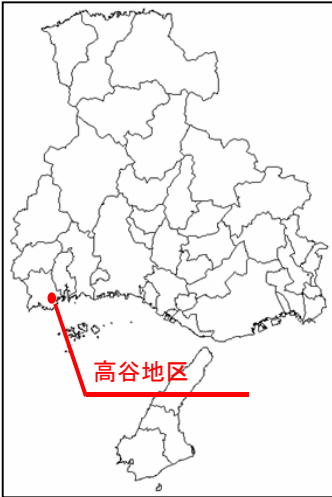
たかや
高谷地区 急傾斜地崩壊対策事業
兵庫県 あこう さこし
赤穂市坂越

【箇所概要】

当地区はがけ高50m、勾配42度の急傾斜地である。当該斜面は荒廃が著しく、斜面崩壊の危険性の高い状態であるため、急傾斜地崩壊対策事業を行い、斜面崩壊から住民の生命を保全する。保全対象は、人家10戸、市道、集会所など。

【位置図】

位置図



【計画概要】

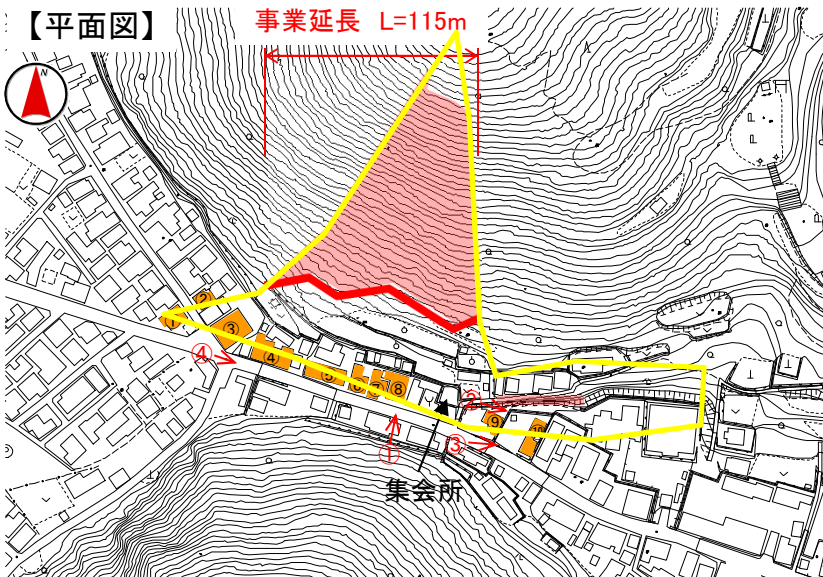
全体事業費：100百万円
工 期：R4～R6
延長・工種：擁壁工 L=115m

【全景】①

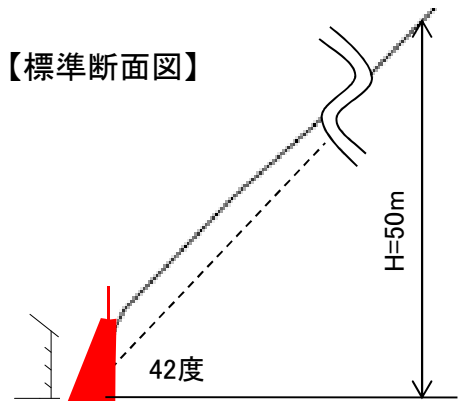


【平面図】

事業延長 L=115m



【標準断面図】



凡 例	
	事業実施箇所
	土砂災害警戒区域
	土砂災害特別警戒区域
	保全人家等



②保全対象とがけの状況



③保全対象(人家)



④保全対象(人家)