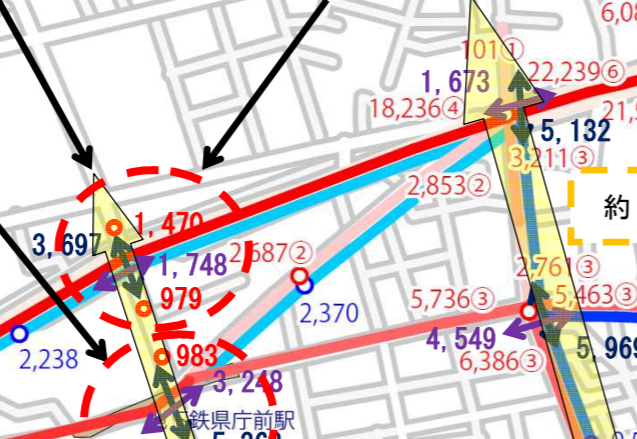
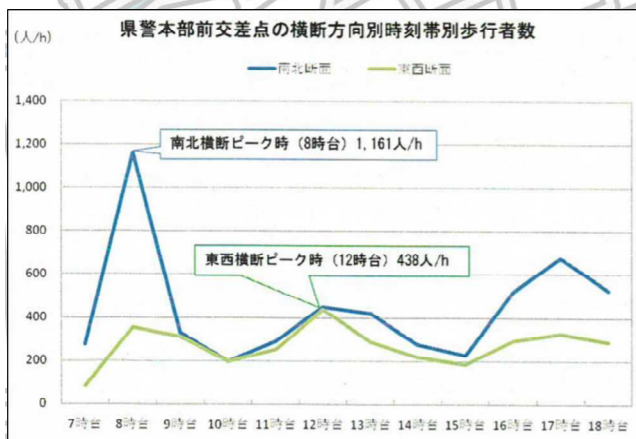
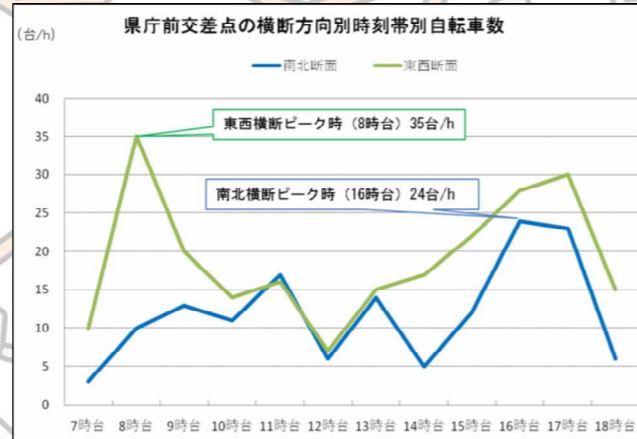
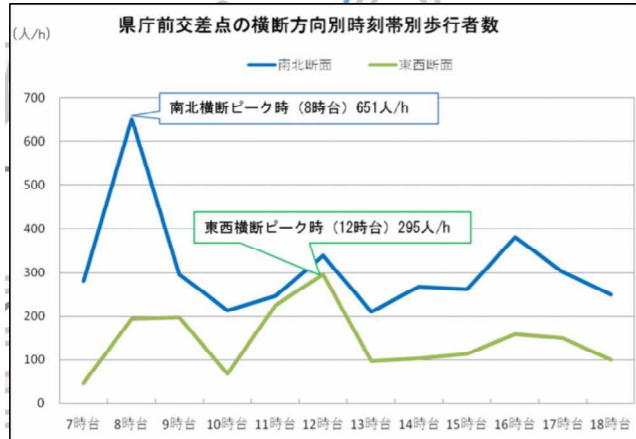


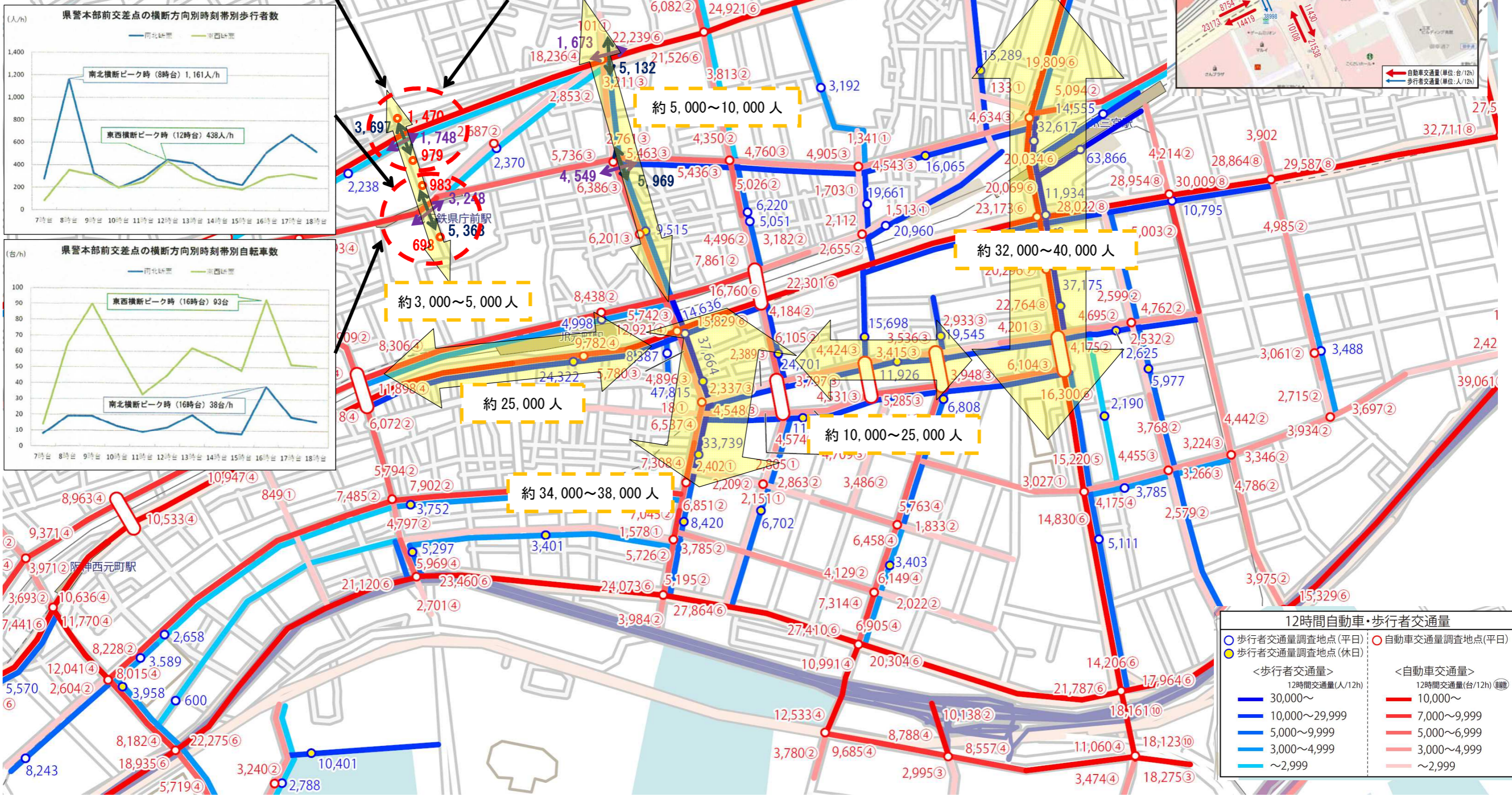
12時間自動車・歩行者交通量（神戸市調査データ）



H30 兵庫県調査データ(追加分)

歩行者交通量(平日 12時間)

自動車交通量(平日 12時間)




12時間自動車・歩行者交通量	
○ 歩行者交通量調査地点(平日)	○ 自動車交通量調査地点(平日)
● 歩行者交通量調査地点(休日)	
<p><歩行者交通量></p> <p>12時間交通量(人/12h)</p>	
■ 30,000~	■ 10,000~
■ 10,000~29,999	■ 7,000~9,999
■ 5,000~9,999	■ 5,000~6,999
■ 3,000~4,999	■ 3,000~4,999
■ ~2,999	■ ~2,999
<p><自動車交通量></p> <p>12時間交通量(台/12h) (継続)</p>	
■ 10,000~	■ 10,000~
■ 7,000~9,999	■ 7,000~9,999
■ 5,000~6,999	■ 5,000~6,999
■ 3,000~4,999	■ 3,000~4,999
■ ~2,999	■ ~2,999

元町山手地区周辺の駐車場立地・観光スポットの状況


【駐車場状況について】

- ・ 時間貸し駐車場を ○ で記載
- ・ 数字は収容台数


○ヴィーナステラス
神戸らしい眺望・景観 50
選・10選に認定（神戸市）



○相楽園
国指定重要文化財
国登録記念物（名勝地）



○神戸栄光教会
県景観形成重要建築物



○兵庫県公館
国登録有形文化財



エリア内
65台

エリア外
638台

JR 元町駅西口
・乗降車人員（全体）
約10万人（H28）

検討エリア

- 【凡例】
- ... 整備エリア
 - ... 行政施設
 - ... 文化施設
 - ... 教育施設
 - ... 公園/緑地
 - ... 県関係団体施設/事務所

