

# 兵庫県公報

平成24年8月21日 火曜日 号 外

発行人  
兵庫県  
神戸市中央区下山手通  
5丁目10番1号

毎週火曜日及び金曜日発行、  
その日が休日のときはその翌日



(兵庫県民の旗=県旗)

## 目次

公安委員会公告	ページ
○ 神戸市交通安全特定事業計画の公表 .....	1

## 公安委員会公告

### 神戸市交通安全特定事業計画の公表

高齢者、障害者等の移動等の円滑化の促進に関する法律（平成18年法律第91号）第36条に基づいて「神戸市交通安全特定事業計画」を定めたので以下のとおり公表する。

平成24年8月10日

兵庫県公安委員会  
委員長 橋本 猛 伸

### 神戸市交通安全特定事業計画

高齢者、障害者等の移動等の円滑化の促進に関する法律「バリアフリー新法」及び国が定めた「移動等円滑化の促進に関する基本方針」に基づき、神戸市においてバリアフリー化を重点的・一体的に推進するため定めた「神戸市交通バリアフリー基本構想」に即して、神戸市交通安全特定事業計画を下記のとおり定める。

### 記

#### 1 交通安全施設整備事業

- (1) 住吉重点整備地区 別紙1のとおり
- (2) 六甲道重点整備地区 別紙2のとおり
- (3) 三宮重点整備地区 別紙3のとおり
- (4) 湊川重点整備地区 別紙4のとおり
- (5) 鈴蘭台重点整備地区 別紙5のとおり
- (6) 長田重点整備地区 別紙6のとおり
- (7) 板宿重点整備地区 別紙7のとおり
- (8) 垂水重点整備地区 別紙8のとおり
- (9) 西神中央重点整備地区 別紙9のとおり

#### 2 交通指導取締り等

- (1) 実施区間  
重点整備地区内生活関連経路上
- (2) 事業内容  
ア 横断歩道上、バス停留所付近等における違法駐車車両の指導取締り  
イ 違法駐車行為の防止のための広報・啓発活動
- (3) 実施予定期間  
平成24年度から平成32年度まで

#### 3 交通安全特定事業の実施に際し配慮すべき重要事項

- (1) 高齢者、障害者等からの意見聴取  
重点整備地区内の各駅等を利用する高齢者・障害者、地元住民、学識経験者、高齢者・福祉関連団体の代表者、その他の道路利用者等による現場説明会を開催し意見を聴取する。
- (2) 関係機関との連携強化  
神戸市と緊密に連携し、相互の事業の進捗状況を確認、意見交換会を行うなど、定期的に事業の検討及び点検を行う。
- (3) 周辺の交通規制等との整合性の確保  
周辺の既設信号機及び横断歩道の位置を把握し、隣接信号機との系統制御を確保するとともに、歩行者

の導線を調査し、必要により信号機、横断歩道の設置等を検討する。


また、交通規制の実施に当たっては、周辺の交通規制について、交通流の整序化が図られるよう、周辺道路へ与える影響を常に調査し、必要な周辺の交通規制の見直しを実施する。


(4) 効果的な広報啓発活動の推進


違法駐車取締り、広報啓発活動等の違法駐車行為の防止に資する事業の実施に当たっては、市、関係機関、団体等と連携して、重点的かつ計画的に実施する。


## 別紙 1

## 住吉重点整備地区

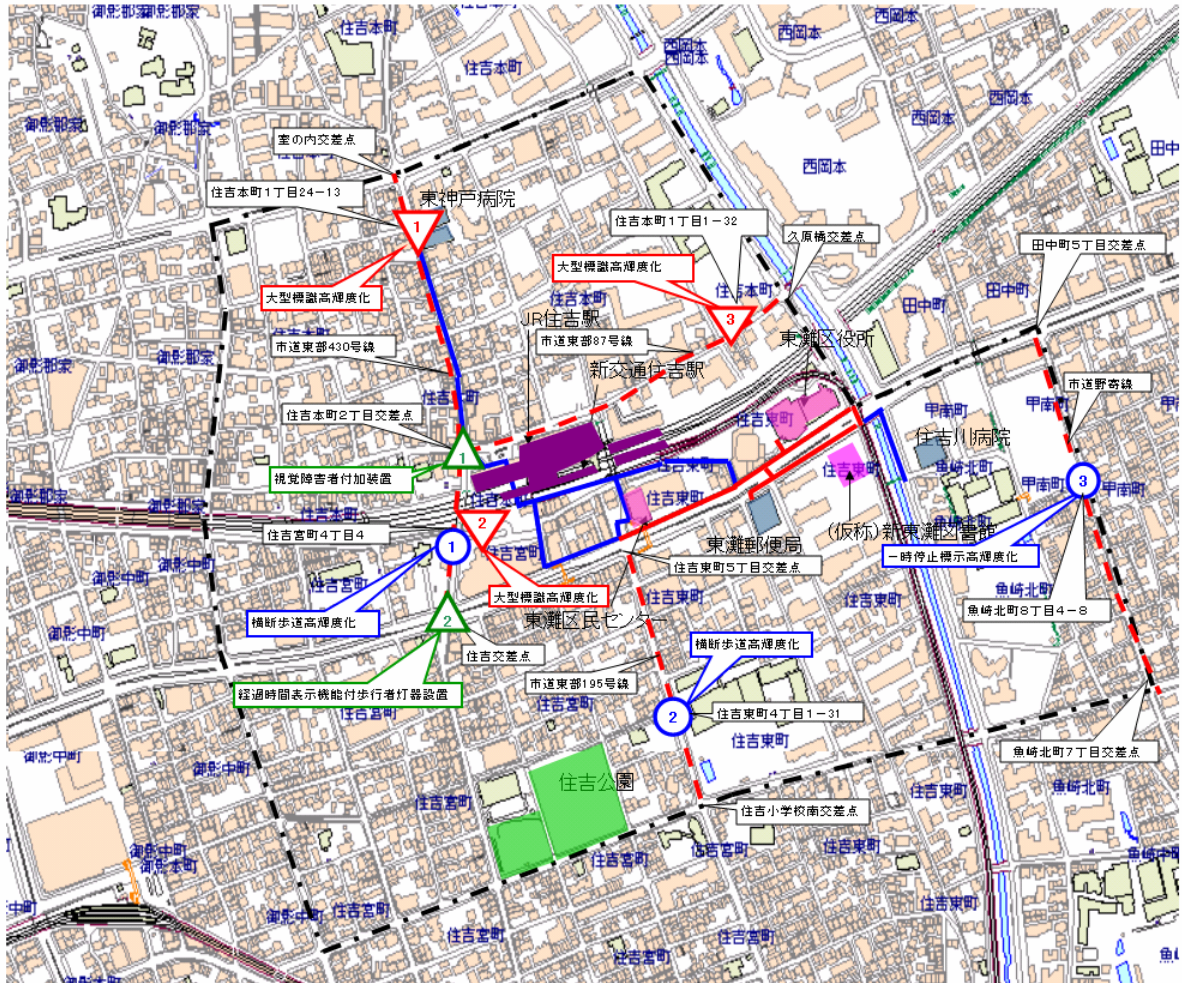
実施路線	市道東部430号線	対 函 番 号	
実施区間	住吉交差点から室の内交差点まで	延 長	510m
実施事業内容	<ul style="list-style-type: none"> <li>○ 既設信号機への視覚障害者用付加装置の設置（鳴き交わし） （住吉本町2丁目交差点）</li> <li>○ 既設信号機への経過時間表示機能付歩行者灯器の設置 （住吉交差点）</li> <li>○ 大型標識高輝度化 （住吉本町1丁目24—13・住吉宮町4丁目4）</li> <li>○ 横断歩道高輝度化 （住吉宮町4丁目4）</li> </ul>		1基 1基 2本 1箇所
実施予定期間	平成24年度から平成32年度まで		

実施路線	市道東部87号線	対 函 番 号	
実施区間	住吉本町2丁目交差点から久原橋交差点まで	延 長	480m
実施事業内容	<ul style="list-style-type: none"> <li>○ 大型標識高輝度化 （住吉本町1丁目1—32）</li> </ul>		1本
実施予定期間	平成24年度から平成32年度まで		

実施路線	市道東部195号線	対 函 番 号	
実施区間	住吉東町5丁目交差点から住吉小学校南交差点まで	延 長	330m
実施事業内容	<ul style="list-style-type: none"> <li>○ 横断歩道高輝度化 （住吉東町4丁目1—31）</li> </ul>		1箇所
実施予定期間	平成24年度		

実施路線	市道野寄線	対 函 番 号	
実施区間	田中町5丁目交差点から魚崎北町7丁目交差点まで	延 長	440m
実施事業内容	<ul style="list-style-type: none"> <li>○ 一時停止標示高輝度化 （魚崎北町8丁目4—8）</li> </ul>		1箇所
実施予定期間	平成24年度		

# 住吉地区(東灘区)

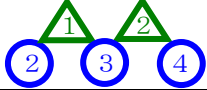



凡	重点整備地区	— · — · — · — · — · — · — ·
	生活関連施設(鉄道駅)	■
例	生活関連施設(公共建築物)	■
	生活関連施設(民間建築物)	■
	その他の主要施設	■
	主要な生活関連経路	—
	その他の生活関連経路	—
	前基本構想特定路線	—


凡	実施区間	— · — · — · — ·
	信号事業	△1 ~ △2
	標識関係	○1 ~ ○3
例	標識関係	▽1 ~ ▽3


別紙2


六甲道重点整備地区

実施路線	市道八幡線	対 図 番 号	
実施区間	森後町1丁目交差点から桜口交差点まで	延 長	550m
実施事業内容	○ 既設信号機への経過時間表示機能付歩行者灯器の設置 (永手町3丁目交差点・永手町3丁目南交差点) ○ 横断歩道高輝度化 (森後町1丁目交差点・永手町3丁目交差点・永手町3丁目南交差点)		2基 3箇所
実施予定期間	平成24年度から平成32年度まで		

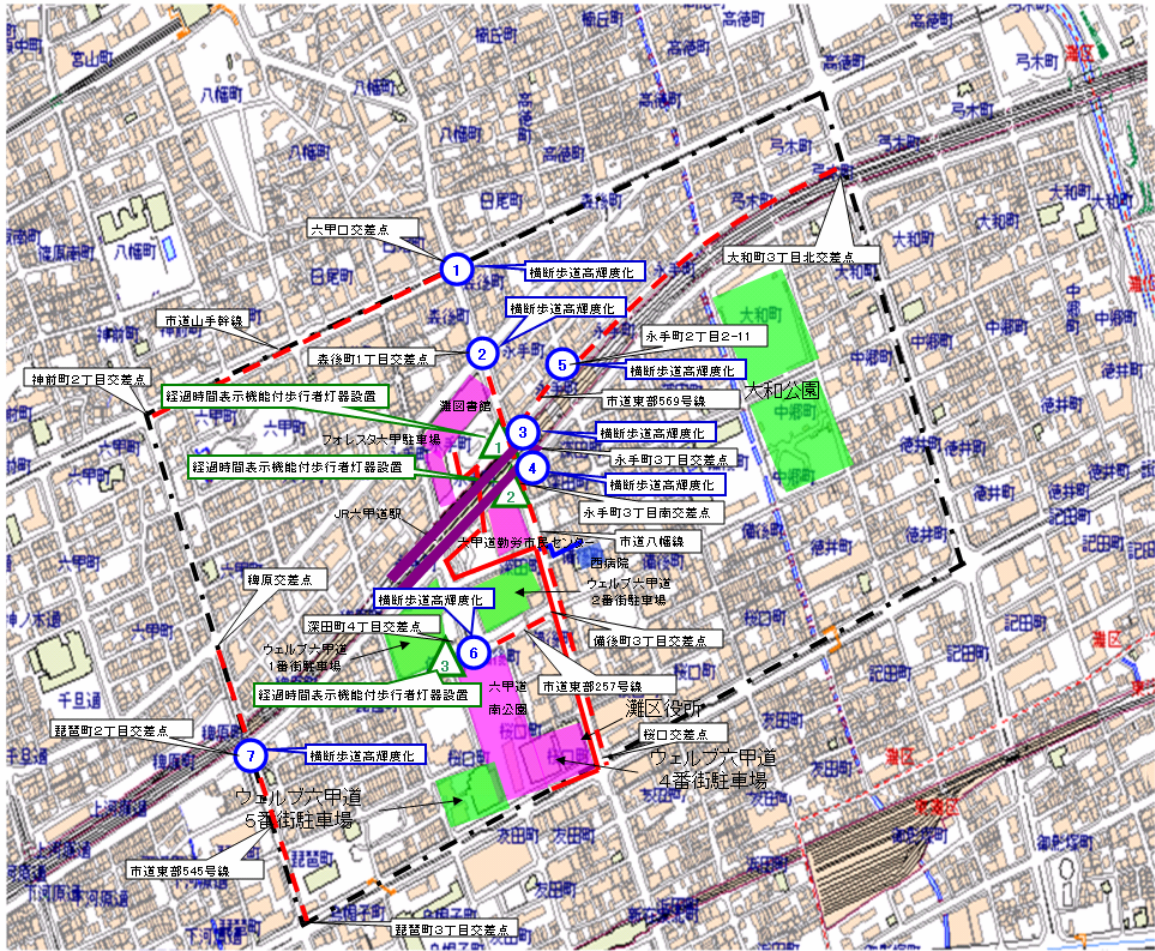
実施路線	市道山手幹線	対 図 番 号	
実施区間	神前町2丁目交差点から六甲口交差点まで	延 長	420m
実施事業内容	○ 横断歩道高輝度化 (六甲口交差点)		1箇所
実施予定期間	平成24年度		

実施路線	市道東部569号線	対 図 番 号	
実施区間	永手町3丁目交差点から大和町3丁目北交差点まで	延 長	530m
実施事業内容	○ 横断歩道高輝度化 (永手町2丁目2-11)		1箇所
実施予定期間	平成25年度		

実施路線	市道東部257号線	対 図 番 号	
実施区間	深田町4丁目交差点から備後町3丁目交差点まで	延 長	110m
実施事業内容	○ 既設信号機への経過時間表示機能付歩行者灯器の設置 (深田町4丁目交差点) ○ 横断歩道高輝度化 (深田町4丁目交差点)		1基 1箇所
実施予定期間	平成24年度から平成32年度まで		

実施路線	市道東部545号線	対 図 番 号	
実施区間	稗原交差点から琵琶町3丁目交差点まで	延 長	320m
実施事業内容	○ 横断歩道高輝度化 (琵琶2丁目交差点)		1箇所
実施予定期間	平成24年度		

# 六甲道地区(灘区)









凡	重点整備地区	- - - - -
	生活関連施設(鉄道駅)	<span style="background-color: #800080; width: 20px; height: 10px; display: inline-block;"></span>
	生活関連施設(公共建築物)	<span style="background-color: #FF00FF; width: 20px; height: 10px; display: inline-block;"></span>
	生活関連施設(民間建築物)	<span style="background-color: #0000FF; width: 20px; height: 10px; display: inline-block;"></span>
例	その他の主要施設	<span style="background-color: #00FF00; width: 20px; height: 10px; display: inline-block;"></span>
	主要な生活関連経路	— — — — —
	その他の生活関連経路	— — — — —
	前基本構想特定路線	— — — — —


凡 例	実施区間	- - - - -
	信号事業	△ <sub>1</sub> ~ △ <sub>3</sub>
	標示関係	① ~ ⑦


## 別紙3


## 三宮重点整備地区


実施路線	市道三宮裏線	対 図 番 号	 
実施区間	三宮神社前交差点から国際会館西交差点まで	延 長	430m
実施事業内容	○ 既設信号機への経過時間表示機能付歩行者灯器の設置 (赤鳥居前交差点・三宮1丁目交差点)		2基
実施予定期間	平成24年度		


実施路線	市道中部82号線	対 図 番 号	   
実施区間	大丸前交差点から磯上通8丁目交差点まで	延 長	450m
実施事業内容	○ 既設信号機への経過時間表示機能付歩行者灯器の設置 (朝日会館南交差点)		1基
	○ 横断歩道高輝度化 (三宮町1丁目南交差点・朝日会館前交差点・播磨町51)		3箇所
実施予定期間	平成24年度から平成32年度まで		

実施路線	市道メリケン波止場山本線 (明石町筋)	対 図 番 号	
実施区間	大丸前交差点から神戸水上警察署前交差点まで	延 長	290m
実施事業内容	○ 横断歩道高輝度化 (播磨町南交差点)		1箇所
実施予定期間	平成25年度		

実施路線	市道中部65号線	対 図 番 号	
実施区間	国際会館西交差点から御幸通交差点まで	延 長	210m
実施事業内容	○ 既設信号機への経過時間表示機能付歩行者灯器の設置 (国際会館東交差点)		1基
実施予定期間	平成24年度から平成32年度まで		

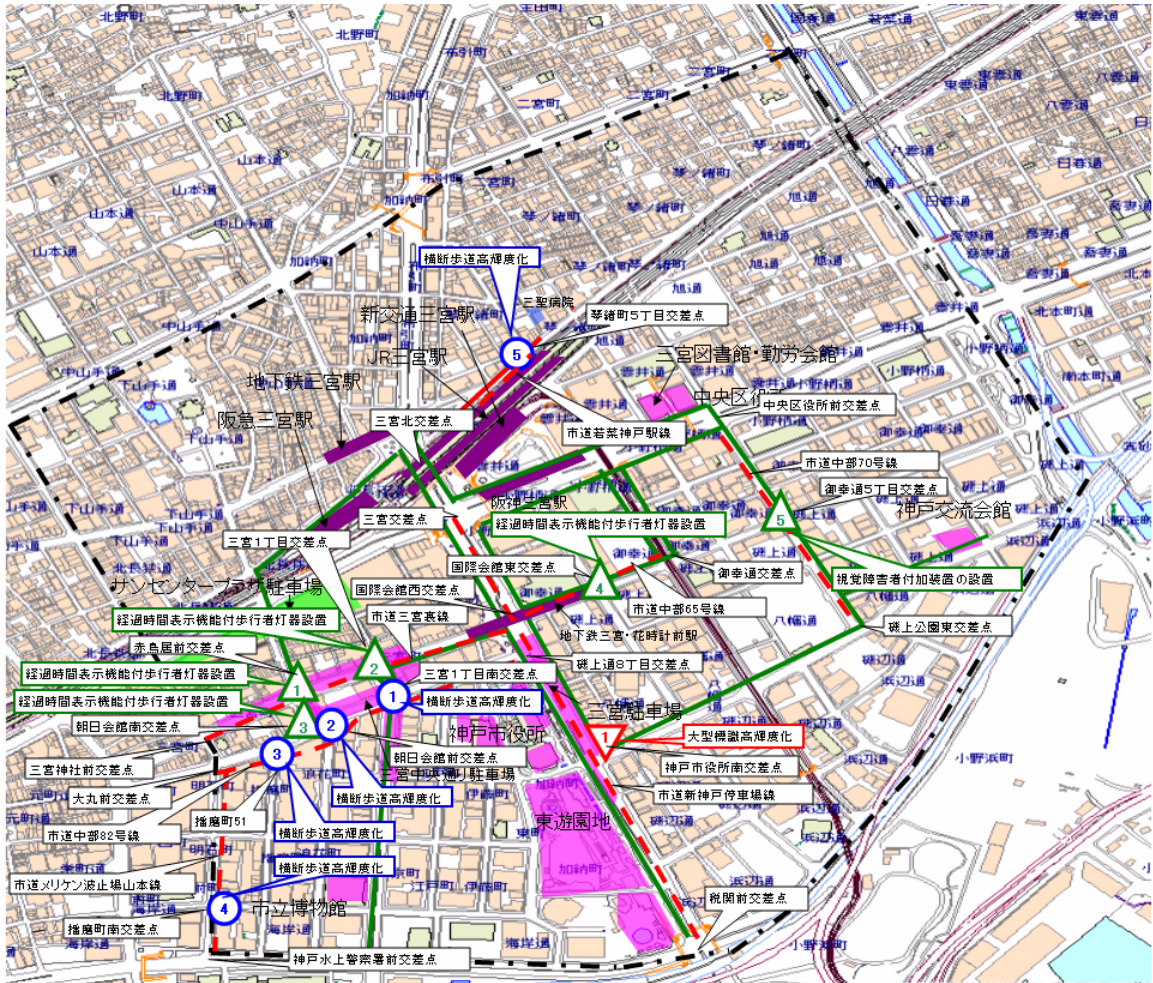
実施路線	市道中部70号線	対 図 番 号	
実施区間	中央区役所前交差点から磯上公園東交差点まで	延 長	380m
実施事業内容	○ 既設信号機への視覚障害者用付加装置の設置 (鳴き交わし) (御幸通5丁目交差点)		1基
実施予定期間	平成24年度から平成32年度まで		

実 施 路 線	市道新神戸停車場線	対 函 番 号	
実 施 区 間	三宮交差点から税関前交差点まで	延 長	820m
実施事業内容	○ 大型標識高輝度化 (神戸市役所南交差点)		2本
実施予定期間	平成24年度から平成32年度まで		

実 施 路 線	市道若菜神戸駅線	対 函 番 号	
実 施 区 間	三宮北交差点から琴緒町5丁目交差点まで	延 長	170m
実施事業内容	○ 横断歩道高輝度化 (琴緒町5丁目交差点)		1箇所
実施予定期間	平成25年度		



# 三宮地区(中央区)





凡    例	重点整備地区	-----
	生活関連施設(鉄道駅)	■
	生活関連施設(公共建築物)	■
	生活関連施設(民間建築物)	■
	その他の主要施設	■
	主要な生活関連経路	———
	その他の生活関連経路	———
前基本構想特定路線	———	



凡  例	実施区間	---
	信号事業	△ <sub>1</sub> ~ △ <sub>5</sub>
	標示関係	① ~ ⑤
	標識関係	▽ <sub>1</sub>


## 別紙4


## 湊川重点整備地区

実施路線	市道長田楠日尾線	対 函 番 号	
実施区間	上沢通2丁目交差点から湊川公園西口交差点まで	延 長	250m
実施事業内容	○ 既設信号機への経過時間表示機能付歩行者灯器の設置 (湊川公園西口交差点)		1基
実施予定期間	平成24年度から平成32年度まで		

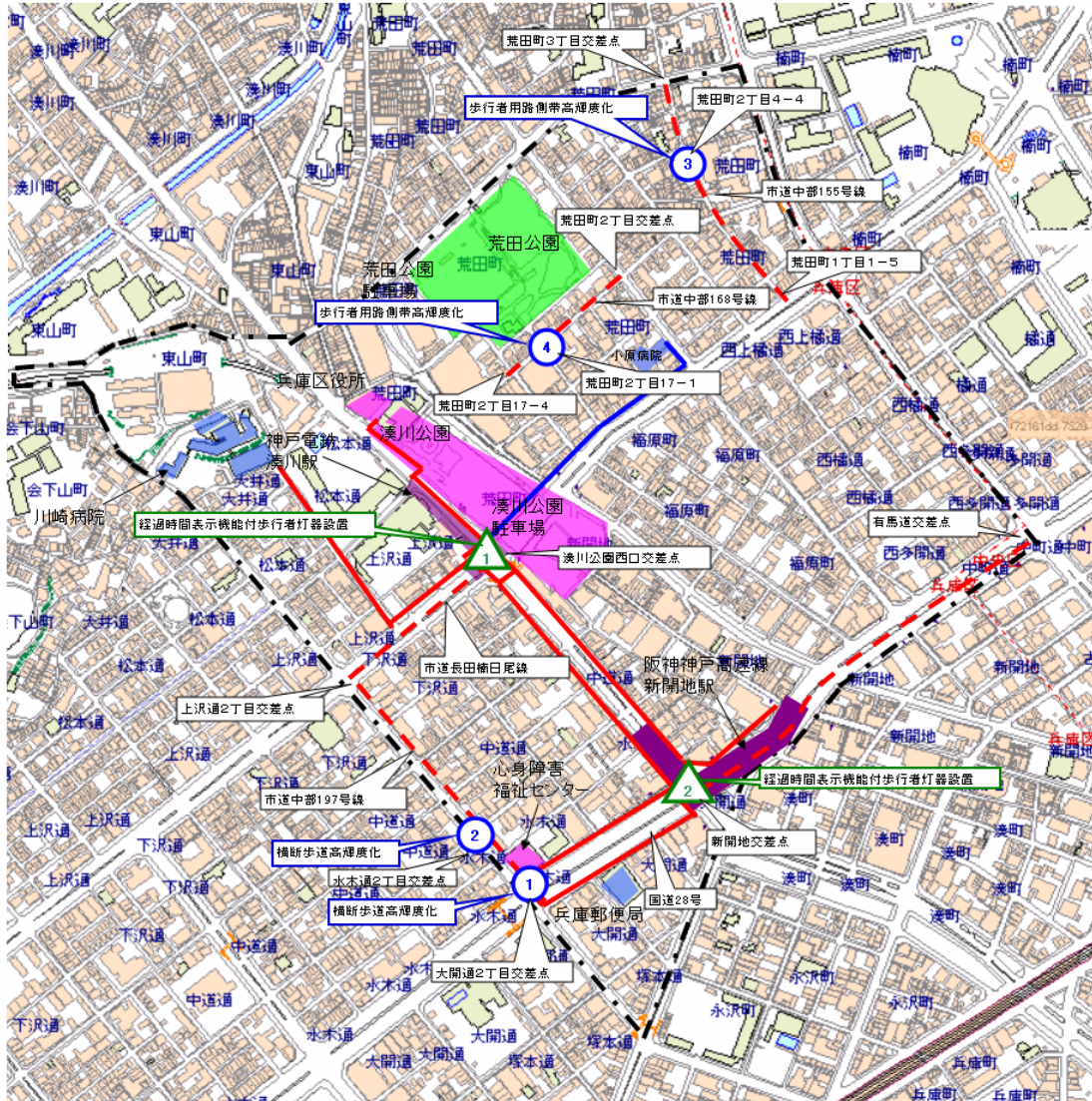
実施路線	国道28号	対 函 番 号	
実施区間	有馬道交差点から新開地交差点まで	延 長	770m
実施事業内容	○ 既設信号機への経過時間表示機能付歩行者灯器の設置 (新開地交差点)		1基
実施予定期間	平成24年度から平成32年度まで		

実施路線	市道中部197号線	対 函 番 号	 
実施区間	大開通2丁目交差点から上沢通2丁目北交差点まで	延 長	350m
実施事業内容	○ 横断歩道高輝度化 (大開通2丁目交差点・水木通2丁目交差点)		2箇所
実施予定期間	平成24年度		

実施路線	市道中部155号線	対 函 番 号	
実施区間	荒田町3丁目交差点から兵庫区荒田町1丁目1番5号まで	延 長	300m
実施事業内容	○ 駐停車路側帯高輝度化 (荒田町3丁目1-10～1丁目1-5)		1箇所
実施予定期間	平成24年度から平成32年度まで		

実施路線	市道中部168号線	対 函 番 号	
実施区間	荒田町2丁目交差点から兵庫区荒田町2丁目17番4号まで	延 長	260m
実施事業内容	○ 歩行者用路側帯高輝度化 (荒田町2丁目16-1～2丁目17-4)		1箇所
実施予定期間	平成24年度から平成32年度まで		

# 湊川地区(兵庫区)






凡	重点整備地区	-----
	生活関連施設(鉄道駅)	■
	生活関連施設(公共建築物)	■
例	生活関連施設(民間建築物)	■
	その他の主要施設	■
	主要な生活関連経路	——
	その他の生活関連経路	——
	前基本構想特定路線	——


凡 例	実施区間	----
	信号事業	△ <sub>1</sub> ~ △ <sub>2</sub>
	標示関係	① ~ ④

## 別紙5

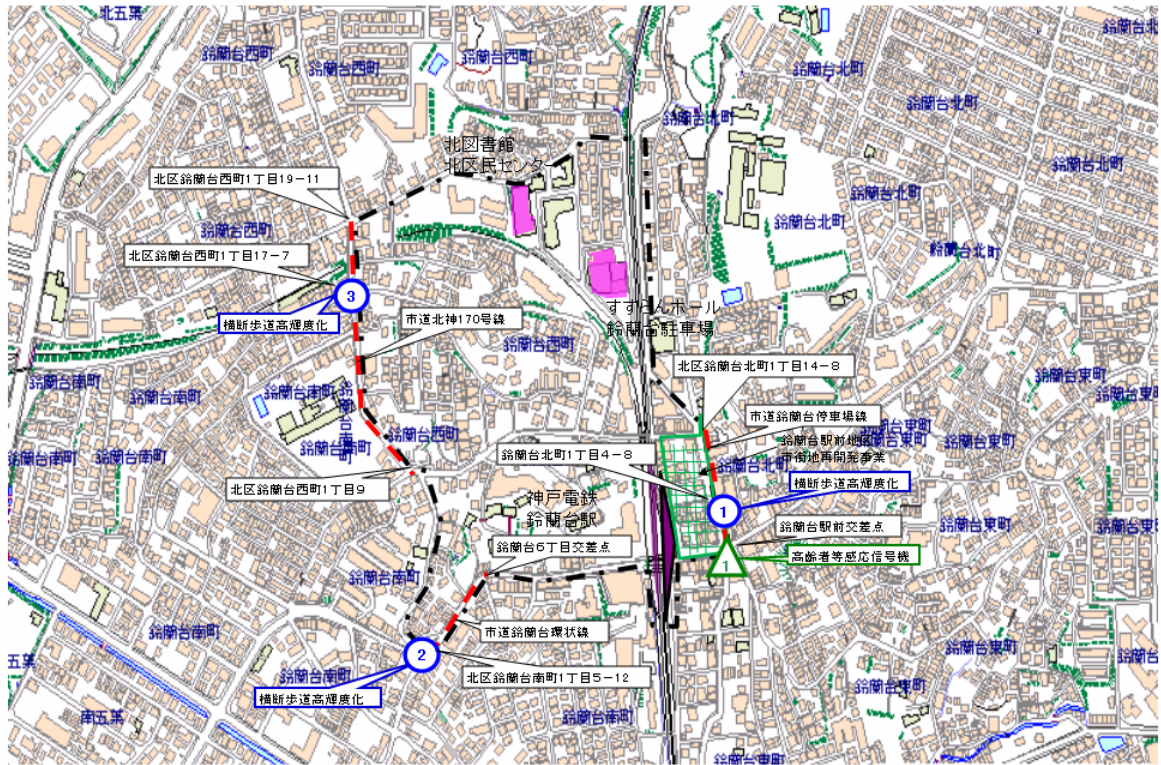
## 鈴蘭台重点整備地区

実施路線	市道鈴蘭台停車場線	対 図 番 号	 
実施区間	鈴蘭台駅前交差点から北区鈴蘭台北町1丁目14番8号まで	延 長	150m
実施事業内容	○ 既設信号機への高齢者等感応信号機の設置 (鈴蘭台交差点) ○ 横断歩道高輝度化 (鈴蘭台北町1丁目4—8)		1 基 1 箇所
実施予定期間	平成24年度から平成32年度まで		

実施路線	市道鈴蘭台環状線	対 図 番 号	
実施区間	鈴蘭台6丁目交差点から北区鈴蘭台南町1丁目5番12号まで	延 長	100m
実施事業内容	○ 横断歩道高輝度化 (鈴蘭台南町1丁目5—12)		1 箇所
実施予定期間	平成24年度		

実施路線	市道北神170号線	対 図 番 号	
実施区間	北区鈴蘭台西町1丁目9番から北区鈴蘭台西町1丁目19番11号まで	延 長	270m
実施事業内容	○ 横断歩道高輝度化 (鈴蘭台西町1丁目17—7)		1 箇所
実施予定期間	平成24年度		

# 鈴蘭台地区(北区)







凡       例	重点整備地区	— · — · — · — · — ·
	生活関連施設(鉄道駅)	■ (Purple)
	生活関連施設(公共建築物)	■ (Pink)
	生活関連施設(民間建築物)	■ (Blue)
	その他の主要施設	■ (Green)
	主要な生活関連経路	— (Red)
	その他の生活関連経路	— (Blue)
前基本構想特定路線	— (Green)	


凡  例	実施区間	— — — — — (Red dashed)
	信号事業	△ (Green)
	標示関係	① ~ ③ (Blue circles)

## 別紙6

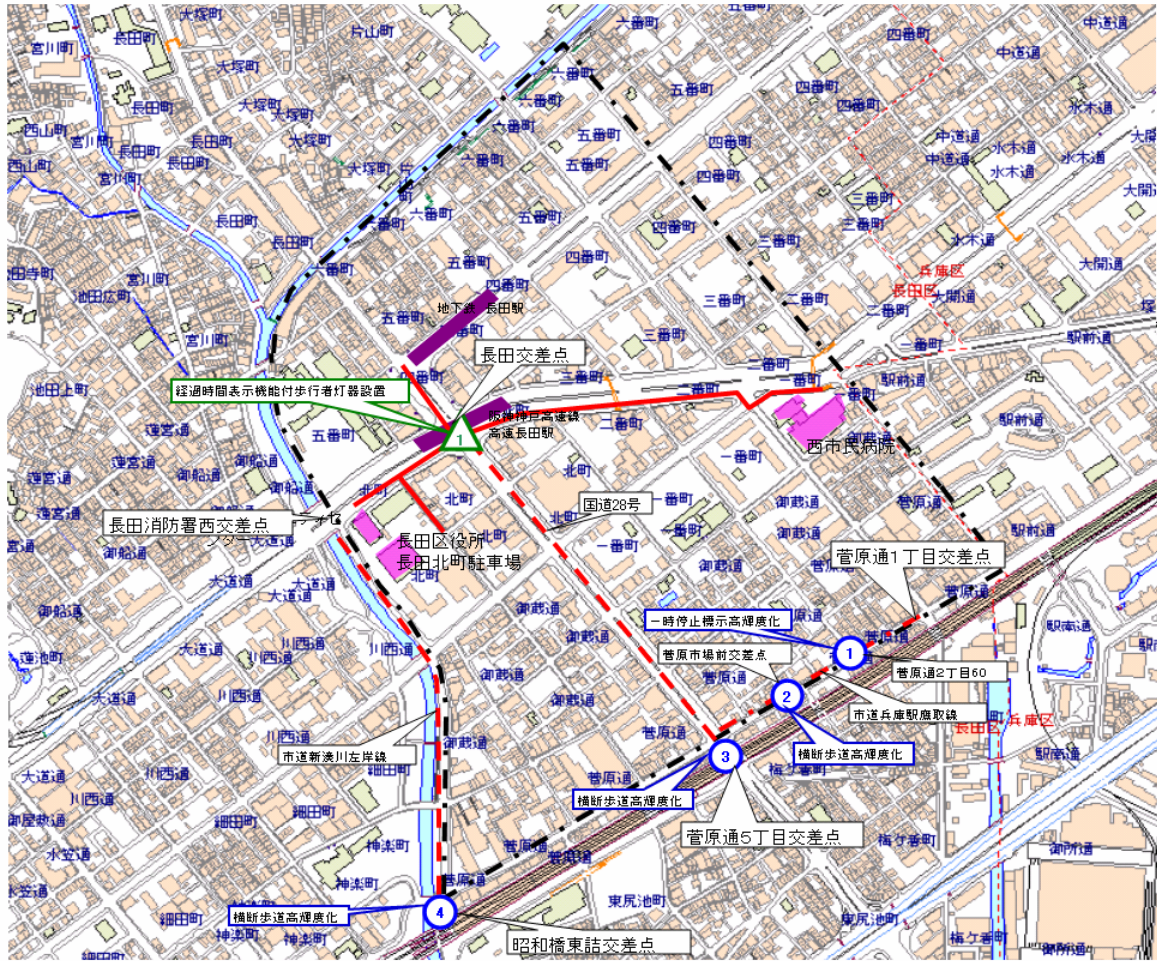
## 長田重点整備地区

実施路線	国道28号	対 函 番 号	 
実施区間	長田交差点から長田区菅原通5丁目交差点まで	延 長	550m
実施事業内容	○ 既設信号機への経過時間表示機能付歩行者灯器の設置 (長田交差点) ○ 横断歩道高輝度化 (菅原通5丁目交差点)		1基  1箇所
実施予定期間	平成25年度から平成32年度まで		

実施路線	市道兵庫駅鷹取線	対 函 番 号	 
実施区間	菅原通1丁目交差点から菅原通5丁目交差点まで	延 長	330m
実施事業内容	○ 一時停止標示高輝度化 (菅原通2丁目60) ○ 横断歩道高輝度化 (菅原市場前交差点)		1箇所  1箇所
実施予定期間	平成24年度から平成25年度まで		

実施路線	市道新湊川左岸線	対 函 番 号	
実施区間	昭和橋東詰交差点から長田消防署西交差点まで	延 長	560m
実施事業内容	○ 横断歩道高輝度化 (昭和橋東詰交差点)		1箇所
実施予定期間	平成25年度		

# 長田地区(長田区)





凡	重点整備地区	— · — · — ·
	生活関連施設(鉄道駅)	■ (Purple)
	生活関連施設(公共建築物)	■ (Pink)
	生活関連施設(民間建築物)	■ (Blue)
例	その他の主要施設	■ (Green)
	主要な生活関連経路	— (Red)
	その他の生活関連経路	— (Blue)
	前基本構想特定路線	— (Green)


凡 例	実施区間	--- (Red dashed line)
	信号事業	△ (Green triangle with '1')
	標示関係	① ~ ④ (Circles with numbers)

## 別紙 7

## 板宿重点整備地区

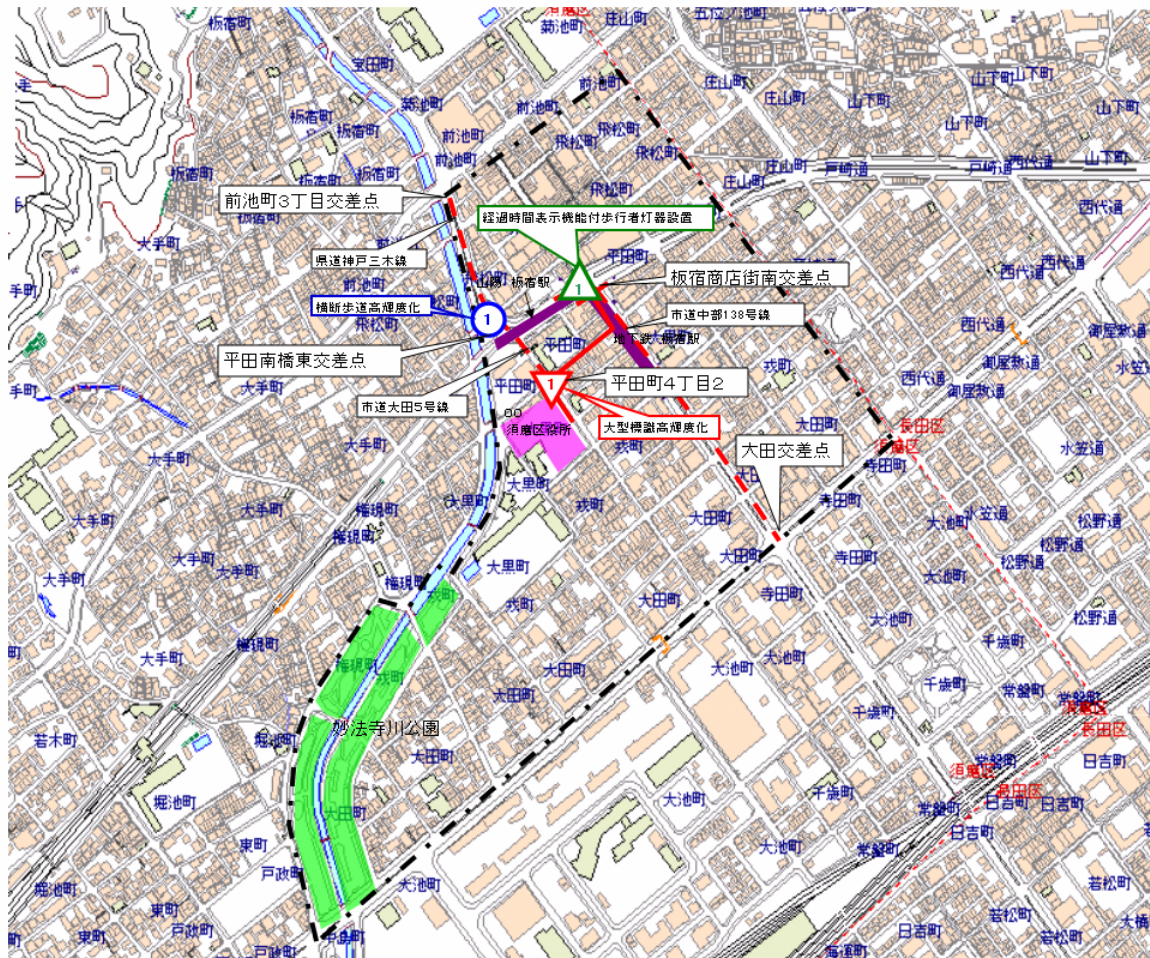
実施路線	市道中部138号線	対 図 番 号	
実施区間	板宿商店街南交差点から大田交差点まで	延 長	400m
実施事業内容	○ 既設信号機への経過時間表示機能付歩行者灯器の設置 (板宿商店街南交差点)		1 基
実施予定期間	平成24年度から平成32年度まで		

実施路線	県道神戸三木線	対 図 番 号	
実施区間	平田南橋東交差点から前池町3丁目交差点まで	延 長	180m
実施事業内容	○ 横断歩道高輝度化 (平田南橋東交差点)		1 箇所
実施予定期間	平成24年度		

実施路線	市道大田5号線	対 図 番 号	
実施区間	平田南橋東交差点から平田町4丁目2まで	延 長	290m
実施事業内容	○ 大型標識高輝度化 (進入禁止 (南向)・一時停止 (北向)) (平田町4丁目2)		1 本
実施予定期間	平成24年度から平成32年度まで		



# 板宿地区(須磨区)






凡       例	重点整備地区	- - - - -
	生活関連施設(鉄道駅)	
	生活関連施設(公共建築物)	
	生活関連施設(民間建築物)	
	その他の主要施設	
	主要な生活関連経路	
	その他の生活関連経路	
前基本構想特定路線		


凡   例	実施区間	- - - - -
	信号事業	
	標示関係	
	標識関係	


## 別紙 8


## 垂水重点整備地区

実施路線	市道天神川垂水駅福田川線～市道福田川天神川線	対 図 番 号	 
実施区間	垂水駅西交差点から上福田川交差点まで	延 長	340m
実施事業内容	○ 既設信号機への経過時間表示機能付歩行者灯器の設置 (垂水駅東口交差点・山陽垂水駅北交差点)		2基
実施予定期間	平成24年度から平成32年度まで		

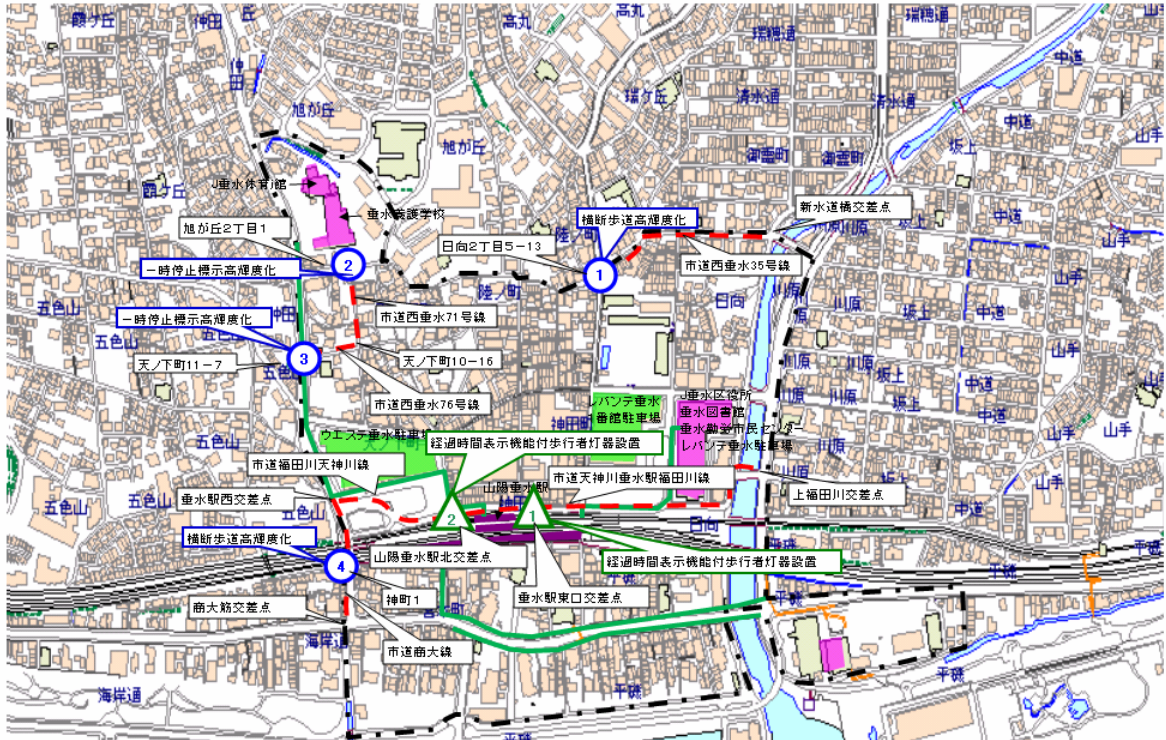
実施路線	市道西垂水35号線	対 図 番 号	
実施区間	新水道橋交差点から垂水区日向2丁目5番13号まで	延 長	300m
実施事業内容	○ 横断歩道高輝度化 (日向2丁目5—13)		1箇所
実施予定期間	平成24年度		

実施路線	市道西垂水71号線	対 図 番 号	
実施区間	垂水区旭が丘2丁目1番から垂水区天ノ下町10番16号まで	延 長	90m
実施事業内容	○ 横断歩道高輝度化 (旭が丘2丁目1)		1箇所
実施予定期間	平成24年度		

実施路線	市道西垂水76号線	対 図 番 号	
実施区間	垂水区天ノ下町11番7号から垂水区天ノ下町10番16号まで	延 長	70m
実施事業内容	○ 横断歩道高輝度化 (天ノ下町11—7)		1箇所
実施予定期間	平成24年度		

実施路線	市道商大線	対 図 番 号	
実施区間	商大筋交差点から垂水駅西交差点まで	延 長	140m
実施事業内容	○ 横断歩道高輝度化 (神町1)		1箇所
実施予定期間	平成24年度		

# 垂水地区(垂水区)








凡	重点整備地区	- - - - -
	生活関連施設(鉄道駅)	■
	生活関連施設(公共建築物)	■
例	生活関連施設(民間建築物)	■
	その他の主要施設	■
	主要な生活関連経路	—
	その他の生活関連経路	—
	前基本構想特定路線	—



凡 例	実施区間	- - - - -
	信号事業	△ <sub>1</sub> ~ △ <sub>2</sub>
	標示関係	① ~ ④


## 別紙9

## 西神重点整備地区

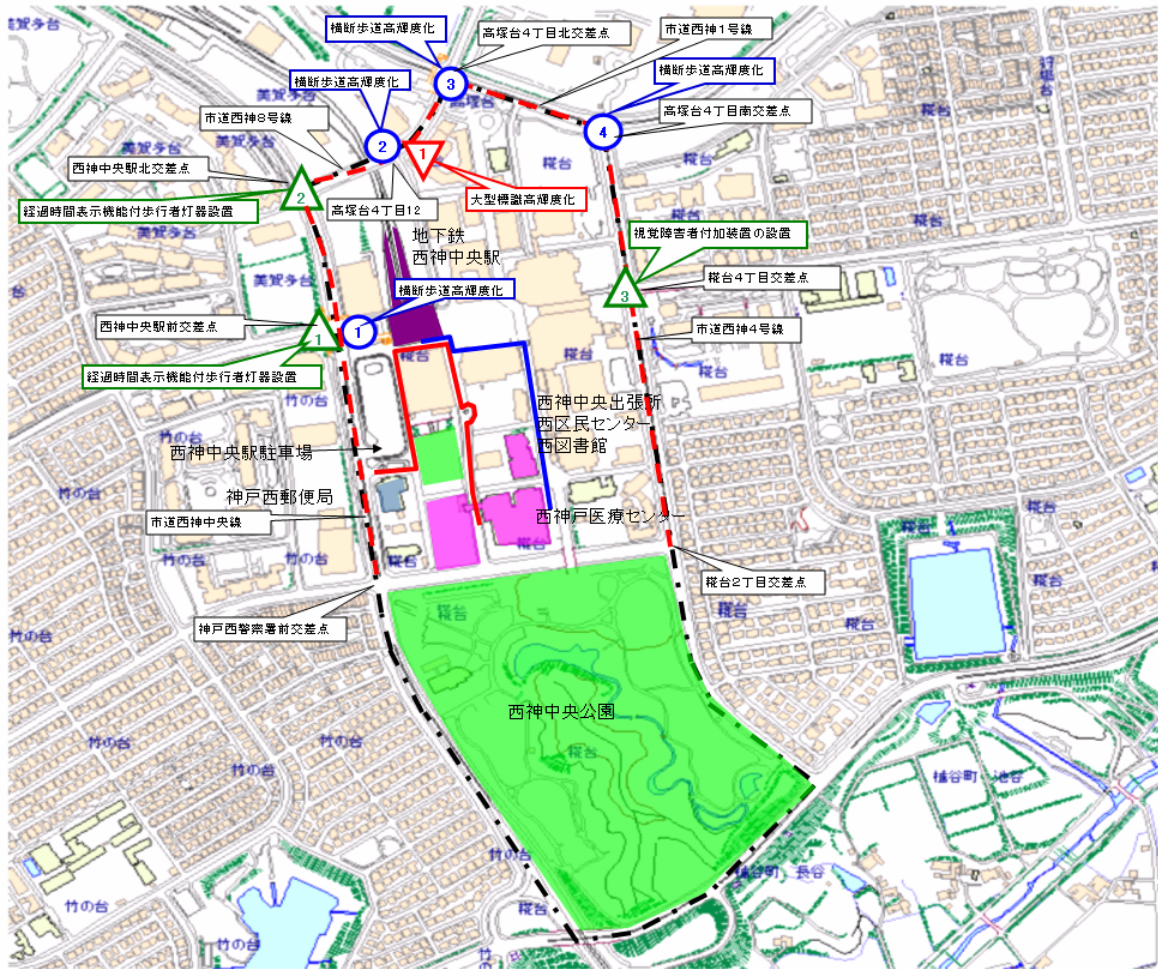
実施路線	市道西神中央線	対 図 番 号	  
実施区間	西神中央駅北交差点から神戸西警察署前交差点まで	延 長	560m
実施事業内容	○ 既設信号機への経過時間表示機能付歩行者灯器の設置 (西神中央駅前交差点・西神中央駅北交差点) ○ 横断歩道高輝度化 (西神中央駅前交差点)		2基 1箇所
実施予定期間	平成24年度から平成32年度まで		

実施路線	市道西神8号線	対 図 番 号	 
実施区間	西神中央駅北交差点から高塚台4丁目北交差点まで	延 長	250m
実施事業内容	○ 横断歩道高輝度化 (高塚台4丁目12番) ○ 大型標識高輝度化 (高塚台4丁目12番)		1箇所 1本
実施予定期間	平成24年度から平成32年度まで		

実施路線	市道西神1号線	対 図 番 号	 
実施区間	高塚台4丁目北交差点から高塚台4丁目南交差点まで	延 長	200m
実施事業内容	○ 横断歩道高輝度化 (高塚台4丁目北交差点・高塚台4丁目南交差点)		2箇所
実施予定期間	平成25年度		

実施路線	市道西神4号線	対 図 番 号	
実施区間	高塚台4丁目南交差点から糀台2丁目交差点まで	延 長	600m
実施事業内容	○ 既設信号機への視覚障害者用付加装置の設置 (鳴き交わし) (糀台4丁目交差点)		1基
実施予定期間	平成24年度から平成32年度まで		

# 西神中央地区(西区)



凡例	重点整備地区	— — — — —
	生活関連施設(鉄道駅)	■
	生活関連施設(公共建築物)	■
	生活関連施設(民間建築物)	■
	その他の主要施設	■
	主要な生活関連経路	—
	その他の生活関連経路	—
前基本構想特定路線	—	

凡例	実施区間	— — — — —
	信号事業	△ <sub>1</sub> ~ △ <sub>3</sub>
	標示関係	○ <sub>1</sub> ~ ○ <sub>4</sub>
標識関係	▽	