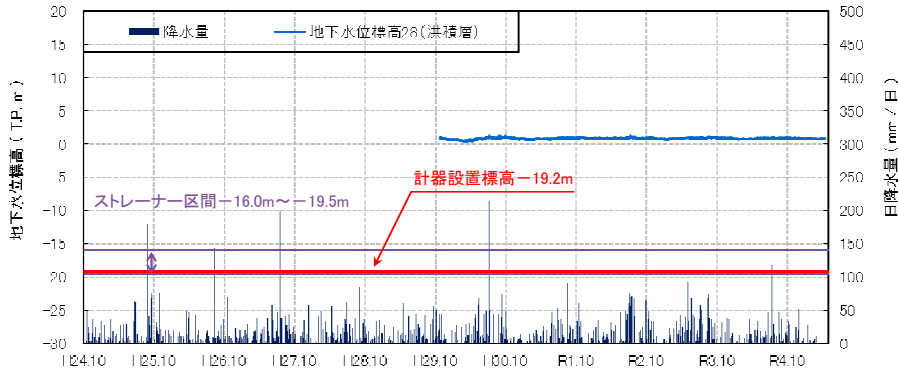


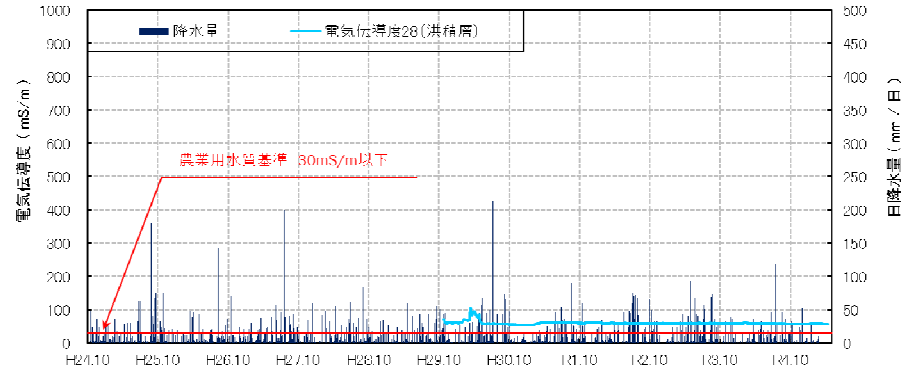
観測井番号:28(洪積層)

【地下水位】



・地下水位は、年間を通じて標高0.8m前後である。

【電気伝導度】

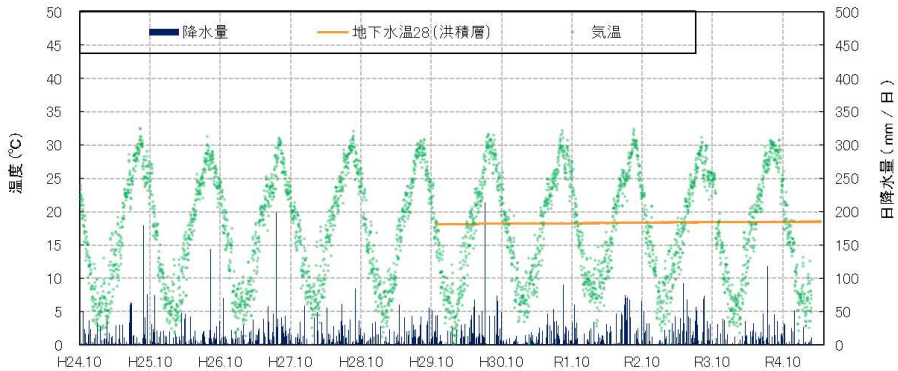


【水質分析結果】

水質分析結果									
		H30 2.2	H31 2.1	R2 2.7	R3 2.5	R4 2.4	R5 2.27		
分析項目	単位	値	値	値	値	値	値	水道水質基準	農業用水質基準
塩化物イオン	mg/L	83	58	56	56	58	58	200mg/L 以下	/
水素イオン濃度 (pH)	-	7.4	7.5	7.4	7.6	7.7	7.7	5.8以上8.6以下	
電気伝導度	mS/m	77	62	58	59	60	59		30mS/m以下

・電気伝導度は、農業用水質基準値(30mS/m)を超過するが、塩化物イオン濃度は水道水質基準値を下回り、塩水化は認められない。
 ・水素イオン濃度は、農業用水質基準を超過する場合があるが、水道水質基準では基準値内である。

【地下水温】



・水温は、年間を通じて18°C程度である。