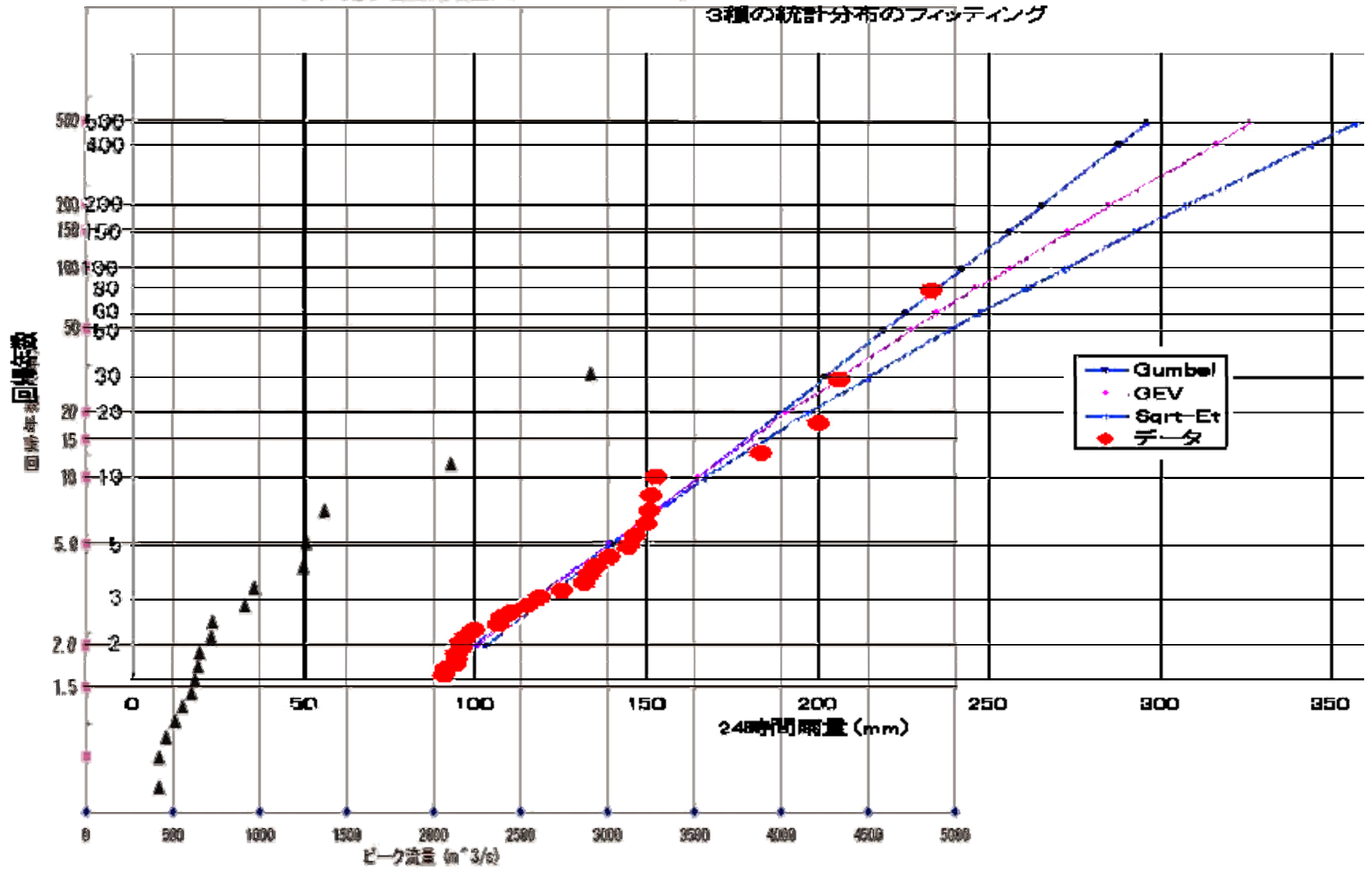
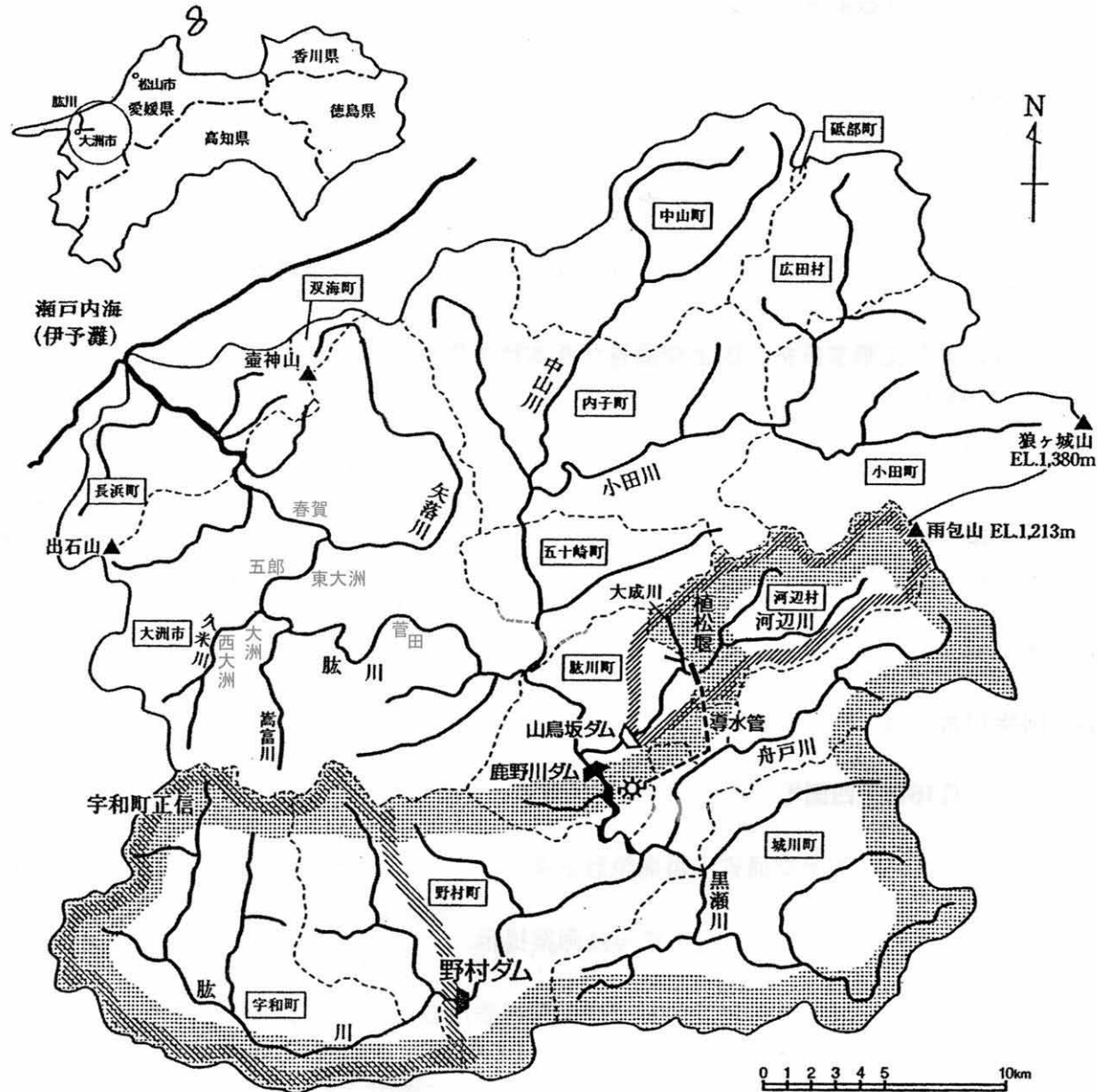


甲武橋地点流量のGumbelプロット

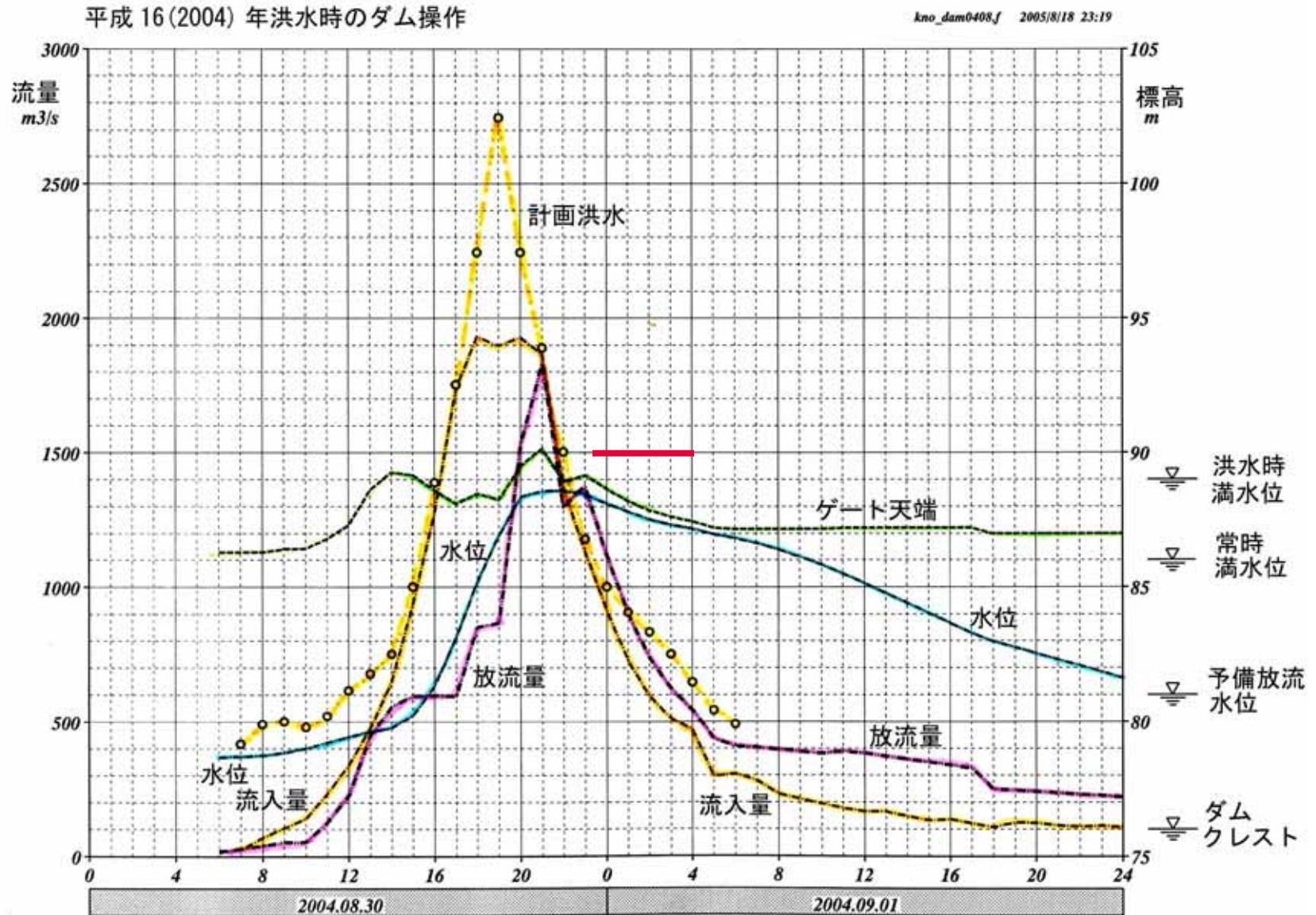
3種の統計分布のフィッティング



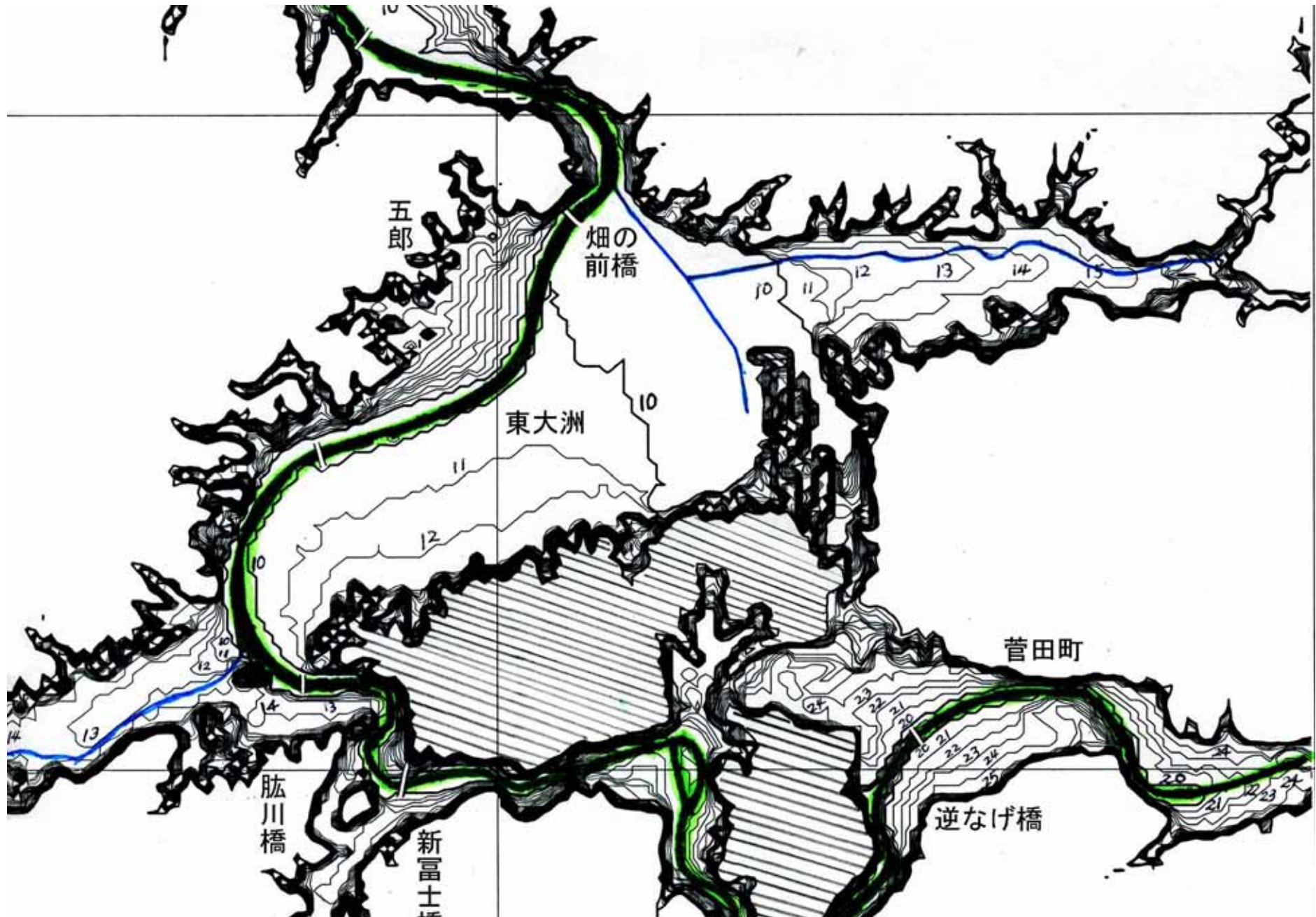
肱川の特徴



H16(2004)年洪水時ダム操作とその問題点



中流部の洪水貯留能力の向上



地方拠点都市地域「大洲拠点地区」



地方拠点都市地域「大洲拠点地区」