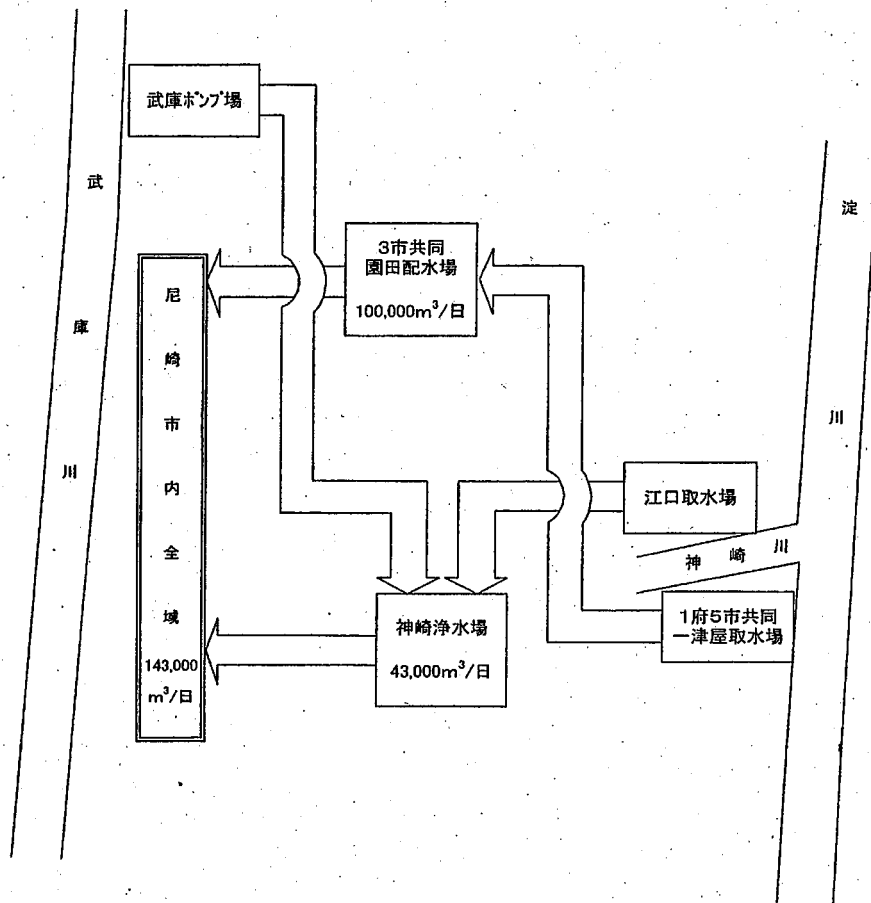


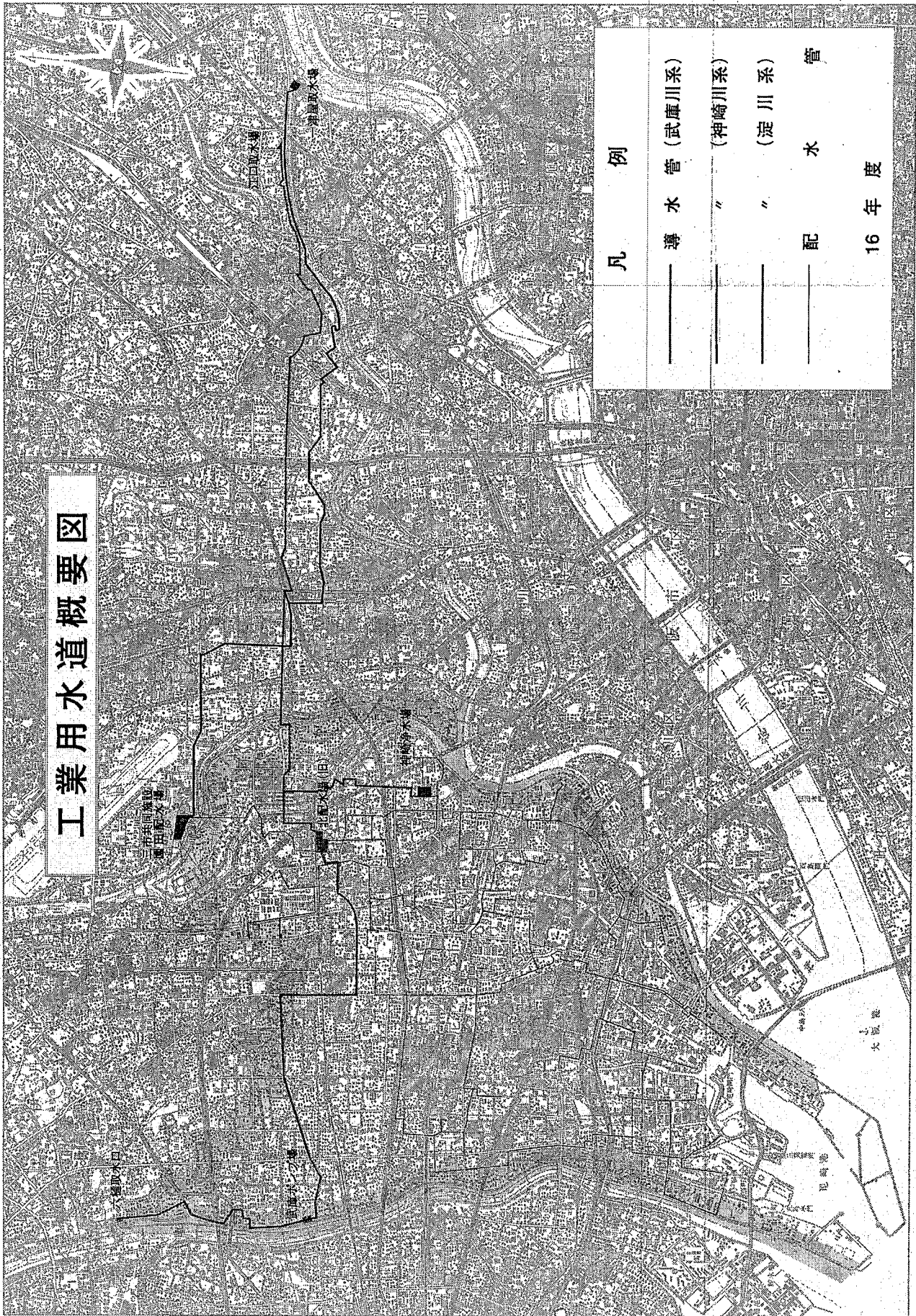
1 事業の概要

(1) 取水・配水系統図

(平成17年3月31日現在)



工業用水道概要図



凡 例	
——	導水管 (武庫川系)
- - -	導水管 (神崎川系)
.....	導水管 (淀川系)
——	配水管

16 年 度

工業用水道 取水源

一津屋取水口 摂津市西一津屋700番1地先(淀川右岸)

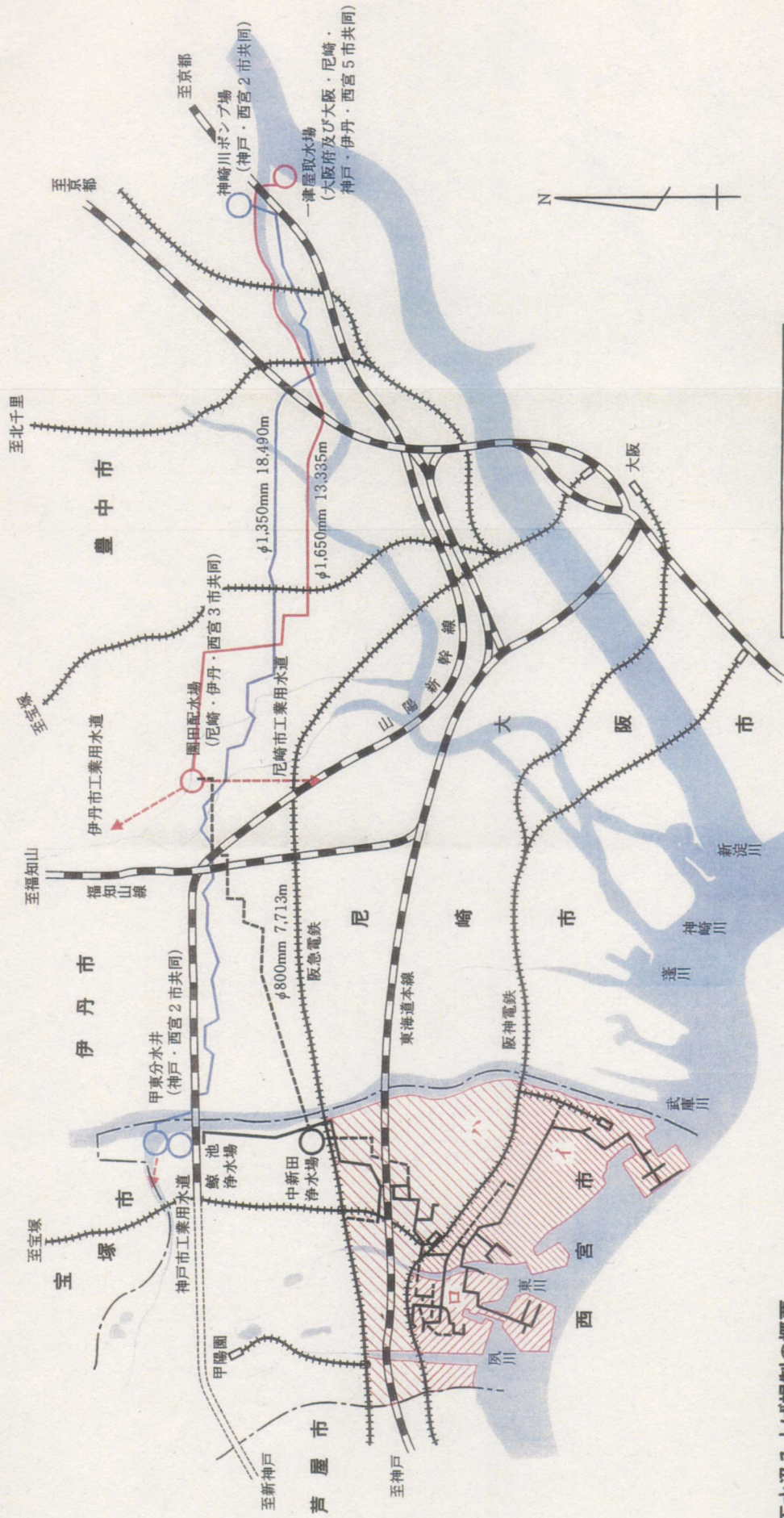
江口取水口 大阪市東淀川区東淡路1丁目16番地先(淀川右岸)

六桶取水口 尼崎市西昆陽4丁目地内(武庫川左岸)

1 工業用水道布設図

II 施設

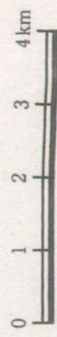
設



地下水汲み上げ規制の概要

工業用水法施行令による指定地域	西宮市のうち阪急電鉄神戸本線以南 (公有水面を除く)	指定日	昭和37年10月20日
指定地域	地域区分	揚水機の吐出口の断面積 (cm ²)	ストレーナーの位置 (地表面下m)
許可基準	イ 阪神電鉄本線以南で東川以西の地域	46以下	220以下
	ロ 阪神電鉄本線以南で東川以西の地域	35以下 35を越46以下	8以下又は220以下 220以下
	ハ イ及びロ以外の地域	35以下 35を越46以下	8以下又は180以下 180以下

凡例	
— (青線)	第1期事業共同工事 (神戸市との2市共同工事) (平成4年4月1日から上水へ転用)
— (黒線)	第1期事業単独工事
— (赤線)	第2期事業共同工事 (尼崎市・伊丹市との3市共同工事)
- - - (黒線)	第2期事業単独工事
□ (赤線)	工業用水法による地下水汲み上げ規制地域



石-1-①、②

水源利権水取堰
取水源

2. 工業用水取水系統図

