

# 令和5年台風第7号による 被害状況について

【香美町香住区油良<sup>ゆら</sup>・間室<sup>まむろ</sup>】

令和5年8月19日

兵庫県

# 最大24時間雨量 (鳥取県(佐治)、兵庫県(温泉、村岡)、京都府(福知山))



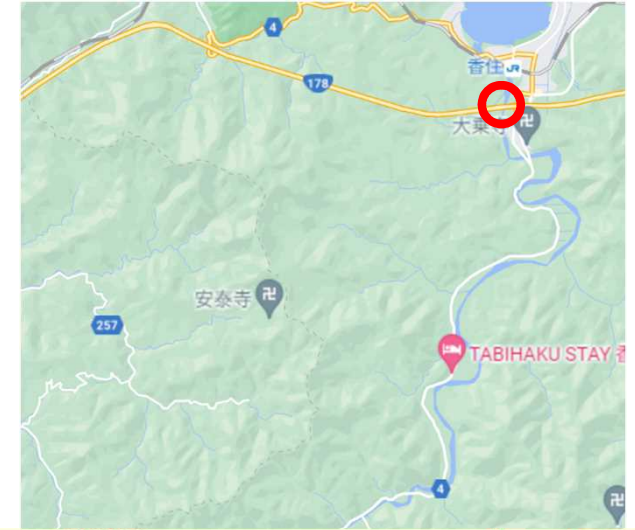




# 美の谷川氾濫（香美町香住区油良・間室）

・ 矢田川の水位が上昇したため、堤防の低い支川で氾濫

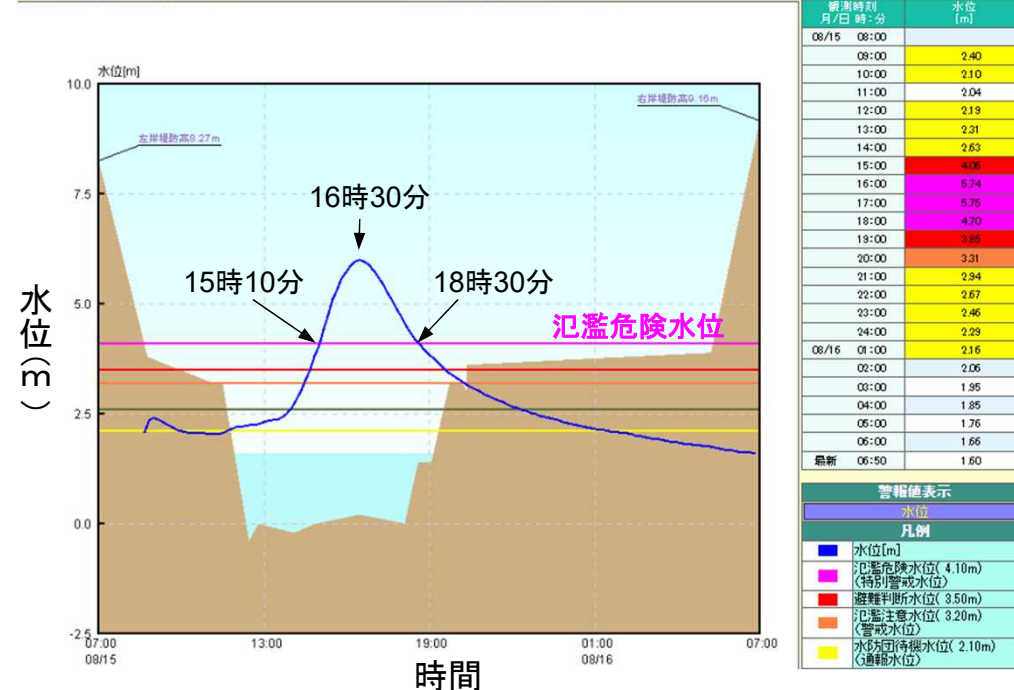
【矢田川側】



【美の谷川側】



観測所名		観測局情報	
所在地	香住 香美町香住区	河川名	矢田川(矢田川水系)
		管理者名	但馬県民局




＜主な被害＞

- ・ 建物被害：床上浸水 27戸  
床下浸水 3戸
- ・ 人的被害：なし

＜今後の対応＞

- ・ 矢田川と美の谷川において堆積土砂撤去や立木撤去を実施予定





香美町香住区油良

香美町香住区間室

 浸水範囲

美の谷川→

矢田川→

香住IC





美の谷川 上流



美の谷川 下流





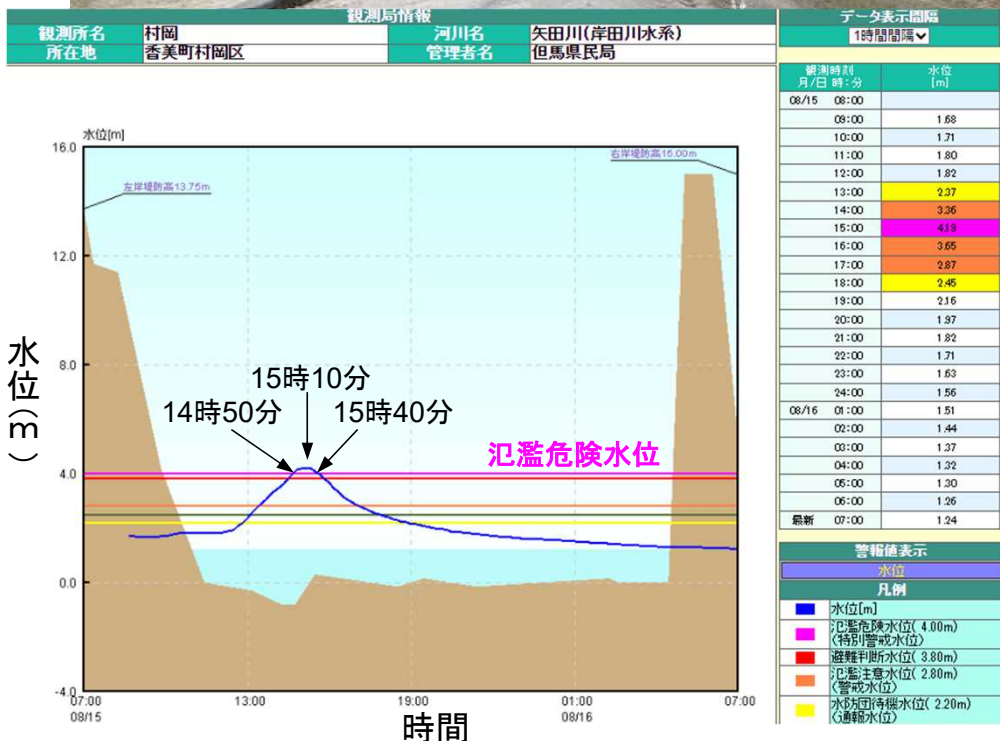




# 矢田川溢水(香美町高津、八原、三谷)

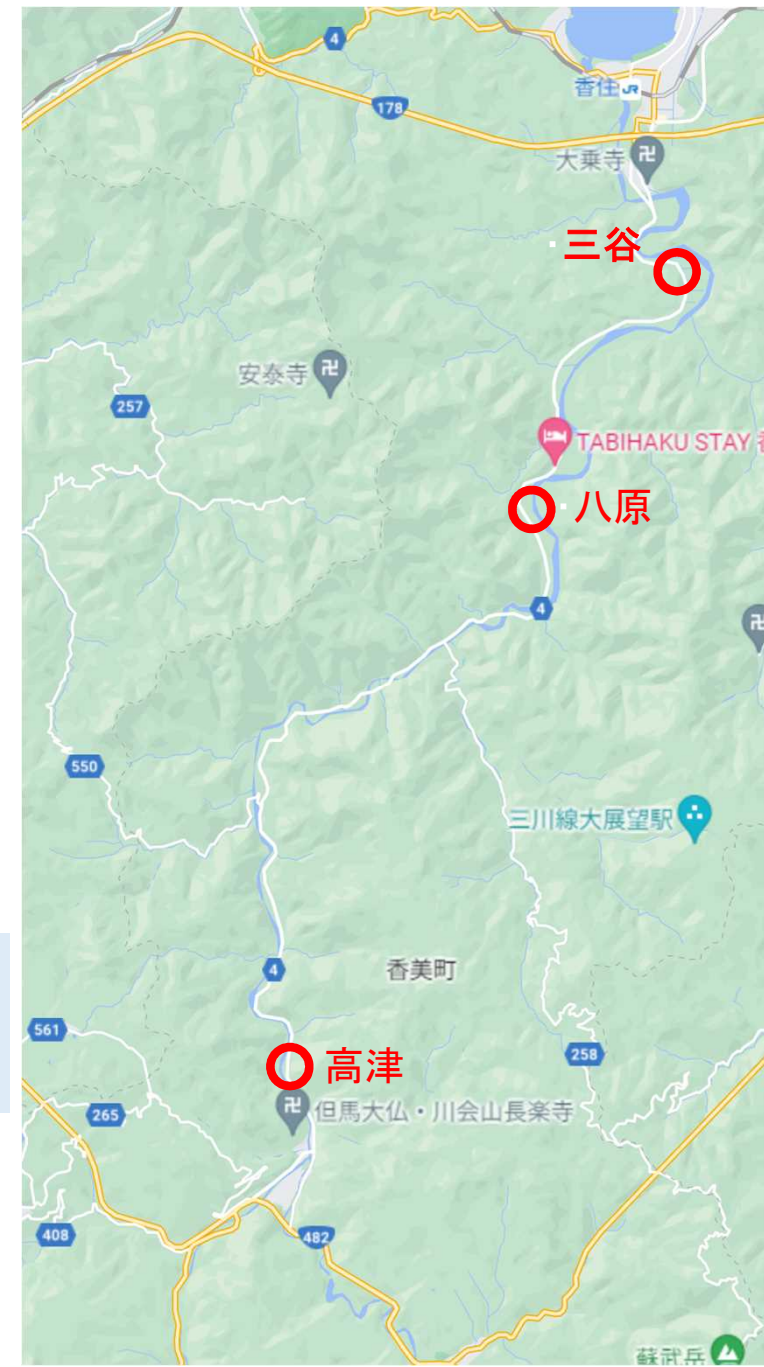
- 矢田川の溢水により、平行する県道香住村岡線が冠水

高津の冠水状況(8/15 15時頃)



＜主な被害＞

- 建物被害：(調査中)
- 人的被害：なし



# 令和5年台風第7号による 被害状況について

【香美町村岡区和田】

令和5年8月21日  
兵庫県



# 土砂崩れ(香美町村岡区和田)

- ・住宅背面の斜面が崩壊
- ・土砂災害特別警戒区域内(レッド区域)

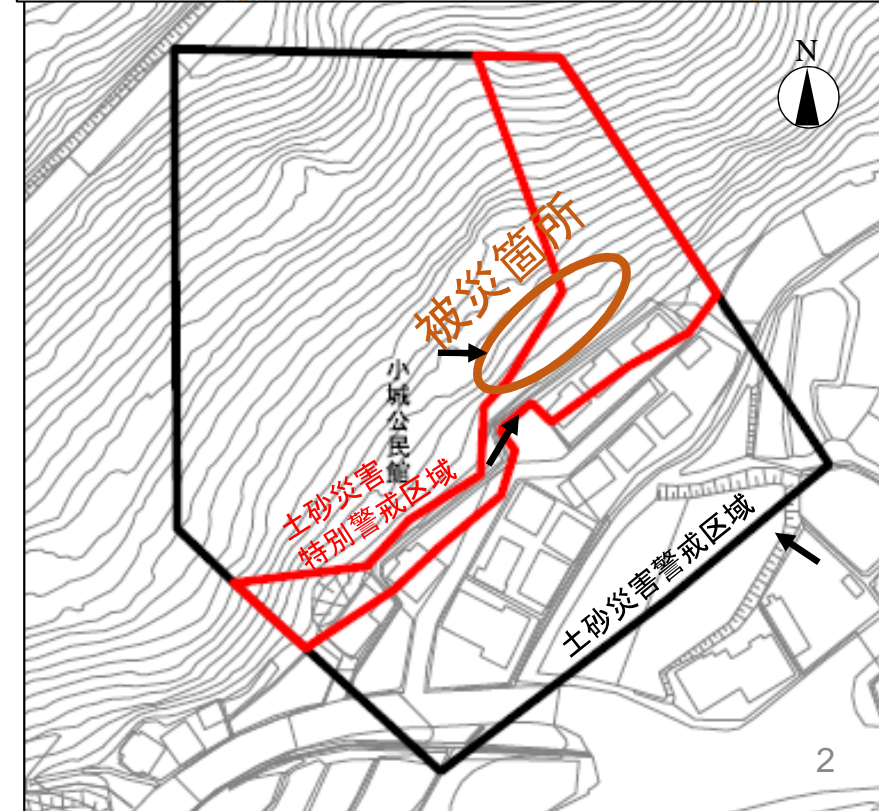


## <主な被害>

- ・建物被害：あり  
(3戸、損壊程度は調査中)
- ・人的被害：なし  
(2人救助されたがケガなし)

## <今後の対応>

- ・現在、倒木除去を実施中。今後、住宅の被害調査が完了後、土砂撤去及び仮設防護柵の設置を実施予定
- ・この地区は、土砂災害特別警戒区域(レッド区域)となっており、急傾斜地崩壊防止工事を実施予定(R5設計、R6工事着手)であるが、予定を早め、今年度中に工事着手できるよう、設計を急ぐ






被災前



被災後



被災後



家屋内部



家屋内部



# 令和5年台風第7号による 被害状況について

## 【道路】

令和5年8月21日

兵庫県







# 国道178号崩土(豊岡市河内)


- ・ 道路斜面からの崩土が走行中の車に側面から当たった模様
- ・ 落石等を防ぐ防護ネットにより衝撃を軽減？



8月15日 15:00 ~ 全面通行止め



8月16日 18:30 ~ 片側交互通行に切替



## < 主な被害 >

- ・ 物的被害：乗用車1台(4人乗車)
- ・ 人的被害：2人(A氏：ケガ9針、B氏：打撲・捻挫)

## < 今後の対応 >

- ・ 応急対策として仮設防護柵を設置後、本復旧に向け、早急に調査設計に着手(災害申請)



# 県道若桜湯村温泉線(新温泉町岸田)

- ・ 渓流からの土砂流出による通行止め
- ・ 応急仮工事(仮道設置)を実施中



道路(路肩)崩壊

路肩崩壊 数箇所あり



道路(舗装)崩壊



土砂流出

## <主な被害>

- ・ 物的被害：なし
- ・ 人的被害：なし

## <今後の対応>

- ・ 応急対策として仮道を設置後、本復旧に向け、早急に調査設計に着手(災害申請)