

淡路島サイクリングマップ

Awaji Island Cycling Map



明石港 淡路ジェノバイベント (約13分)

淡路市 スタート・ゴール

● 若屋港に有料駐車場があります。



兵庫県スモックト ぽぽたん



明石海峡大橋

あわじ花さじき



各地点間 距離・獲得標高

距離と獲得標高を参考に、コースを作ってみませんか。自分だけのお気に入りのコースが見つかるかも？



あわじ花さじき



オンス×便利サイト

観光情報 淡路島の観光イベント・観光情報・宿泊施設の情報を掲載！
淡路島観光ガイドあわじナビ
<http://www.awajishima-kanko.jp/>



アワイチのナビは「アワイチ」しまなみ海道縦断」に掲載しよう！
アワイチのナビは「アワイチ」しまなみ海道縦断」に掲載しよう！
アワイチのナビは「アワイチ」しまなみ海道縦断」に掲載しよう！



しまなみ海道観光マップSHIMAMAP
<http://www.go-shimanami.jp/>



南あわじ市 スタート・ゴール

● 南あわじ市サイクルステーションに無料駐車場があります。



淡路サンセットライン

南あわじ市サイクルステーションに無料駐車場があります。

洲本市 スタート・ゴール

● 洲本バスセンターに隣接して有料駐車場があります。



洲本市街地 拡大図



洲本城跡

駐車場

料金 時間
R4.03現在

● 若屋ポートビル駐車場
1時間以内無料、以降 100円/1h (500円/24h)
24時間営業、無休 170台

● 東浦/バスターミナル駐車場
2時間以内無料、500円/24h
24時間営業、無休 465台(うち第2駐車場89台)


● 津名港ターミナル駐車場
2時間以内無料、300円/24h
24時間営業、無休 242台

● 洲本バスセンター前駐車場
1時間以内無料、以降 100円/1h (24時間最大料金 600円)
24時間営業、無休 451台


● すいせん前駐車場
1時間以内無料、300円/24h
24時間営業、無休 120台

● ウェルネスパーク五色駐車場
24時間営業、無休 150台

● 南あわじ市サイクルステーション(陸の港西淡)
無料 24時間営業、無休 264台




鳴門海峡の鳥橋



1:140,000



瀬黒岩水仙郷



この地図の作成に当たっては、電子地形図 25000 (国土地理院) を加工し、基礎地図情報 (国土地理院) を使用して作成